

ပြည်ထောင်စုသမ္မတမြန်မာနိုင်ငံတော်
စိုက်ပျိုးရေး၊ မွေးမြူရေးနှင့် ဆည်မြောင်းဝန်ကြီးဌာန
(ကျေးလက်ဒေသဖွံ့ဖြိုးတိုးတက်ရေးဦးစီးဌာန)

လူထုဗဟိုပြုစီမံကိန်း

National Community Driven Development Project (NCDDP)



ကျေးရွာဖွံ့ဖြိုးရေးအစီအစဉ်

Village Development Plan (VDP)

လယ်ဝေး မြို့နယ်

၂၀၁၇ - ၁၈ ခုနှစ် - ရာဘီဦးကျေးရွာအုပ်စု ၊ သာယာကုန်းကျေးရွာ

မာတိကာ

၁။ ခြုံငုံနယ်မြေပုံ

၂။ ကျေးရွာမြေပုံ (တည်နေရာ)

၃။ အုပ်စုတွင်ပါဝင်သောကျေးရွာများစာရင်း

၄။ ကျေးရွာအခြေခံအချက်အလက်များ (ကျေးရွာသမိုင်းကြောင်း)

၅။ လူထုပူးပေါင်းပါဝင်သော လူမှုဆန်ဆစ်ခြင်းနှင့် အကဲဖြတ်ခြင်းလုပ်ငန်းစဉ် (PSA/PRA) အကျဉ်းချုပ်ဇယား

၆။ ကျေးရွာဖွံ့ဖြိုးရေးအစီအစဉ်အတွက်အသုံးပြုခဲ့သော PRA tools များနှင့်တစ်ခုချင်းစီအတွက်သုံးသပ်ချက်များ (အသုံးပြုခဲ့သော PRA tools တစ်ခုချင်းစီ၏ အမည်များရေးရန်)

၇။ ကော်မတီဝင်များရွေးချယ်ခြင်းနှင့်ကျေးရွာဖွံ့ဖြိုးရေးအစီအစဉ်ဆောင်ရွက်မှုမှတ်တမ်းဓါတ်ပုံများ

(၂-၃ပုံ ထက်မများရ)

၈။ ကျေးရွာအချက်အလက် (ပုံစံ-၁)

၉။ စီမံကိန်းစက်ဝန်းအချိန်ဇယား (ပုံစံ-၂)

၁၀။ ကျေးရွာဖွံ့ဖြိုးရေးဦးစားပေးအစီအစဉ် (ပုံစံ-၃)

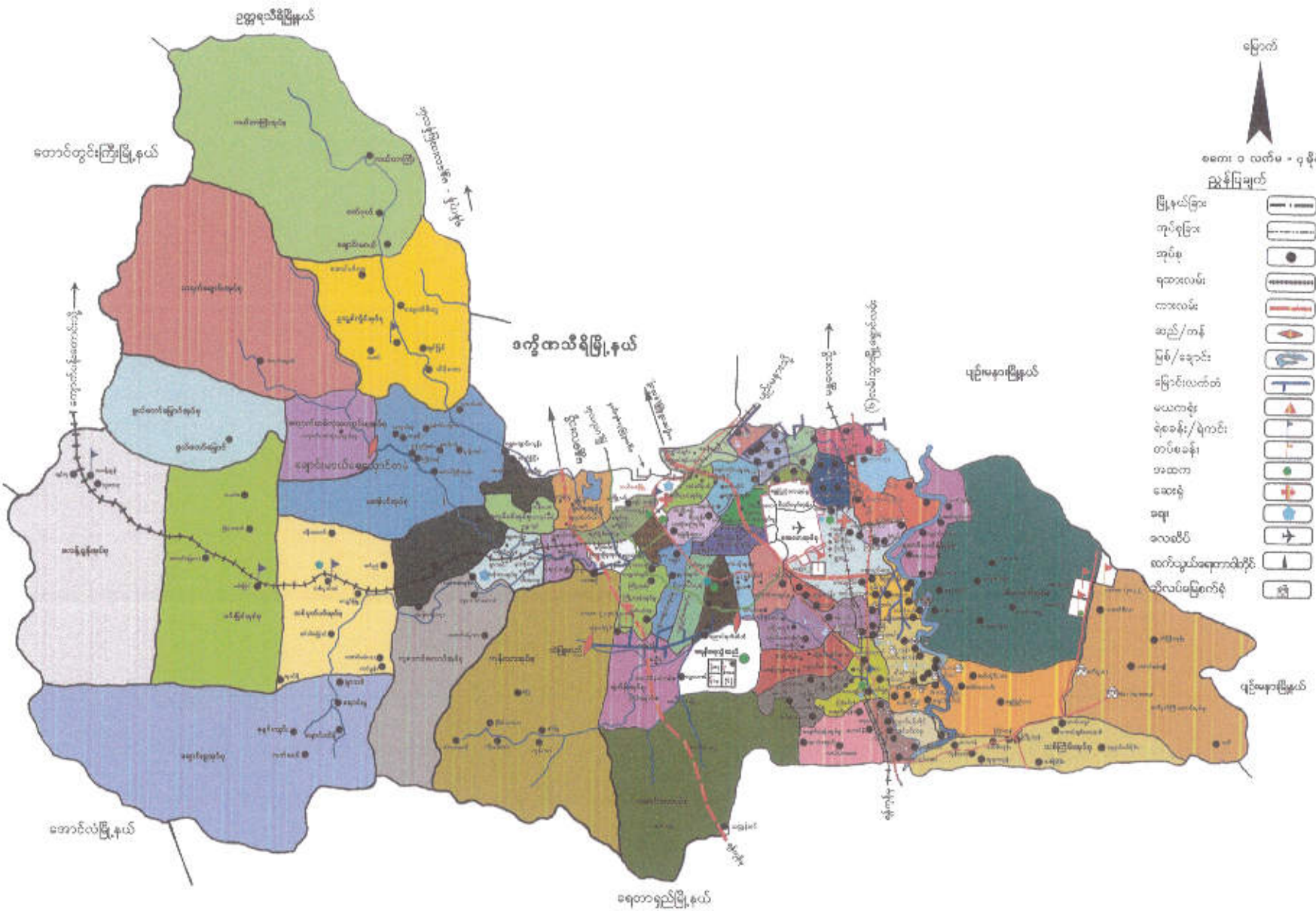
၁၁။ အစည်းအဝေးမှတ်တမ်းများ

၁၂။ ကဏ္ဍအလိုက်ဦးစားပေးဖွံ့ဖြိုးရေးလုပ်ငန်းစဉ်များ

လယ်ဝေးမြို့နယ်မြေပုံ

စဉ်	ရပ်ကွက်/ ကျေးရွာအုပ်စု	ဧက	စဉ်	ရပ်ကွက်/ ကျေးရွာအုပ်စု	ဧက
၁	ကျောက်(၁)ရပ်ကွက်	၅၅၂	၂၅	ခမောက်	၅၅၅
၂	ကျောက်(၂)ရပ်ကွက်	၅၅၂	၂၆	ကျောက်တန်း	၅၅၅
၃	ကျောက်(၃)ရပ်ကွက်	၅၅၅	၂၇	ပင်မိုင်	၅၅၅
၄	ကျောက်(၄)ရပ်ကွက်	၅၅၅	၂၈	ကျွန်းကျောင်း	၅၅၅
၅	ကျောက်(၅)ရပ်ကွက်	၅၅၅	၂၉	ကျွန်း	၅၅၅
၆	ကျောက်(၆)ရပ်ကွက်	၅၅၅	၃၀	ကျွန်း	၅၅၅
၇	ကျွန်း	၅၅၅	၃၁	ကျွန်း	၅၅၅
၈	ကျွန်း	၅၅၅	၃၂	ကျွန်း	၅၅၅
၉	ကျွန်း	၅၅၅	၃၃	ကျွန်း	၅၅၅
၁၀	ကျွန်း	၅၅၅	၃၄	ကျွန်း	၅၅၅
၁၁	ကျွန်း	၅၅၅	၃၅	ကျွန်း	၅၅၅
၁၂	ကျွန်း	၅၅၅	၃၆	ကျွန်း	၅၅၅
၁၃	ကျွန်း	၅၅၅	၃၇	ကျွန်း	၅၅၅
၁၄	ကျွန်း	၅၅၅	၃၈	ကျွန်း	၅၅၅
၁၅	ကျွန်း	၅၅၅	၃၉	ကျွန်း	၅၅၅
၁၆	ကျွန်း	၅၅၅	၄၀	ကျွန်း	၅၅၅
၁၇	ကျွန်း	၅၅၅	၄၁	ကျွန်း	၅၅၅
၁၈	ကျွန်း	၅၅၅	၄၂	ကျွန်း	၅၅၅
၁၉	ကျွန်း	၅၅၅	၄၃	ကျွန်း	၅၅၅
၂၀	ကျွန်း	၅၅၅	၄၄	ကျွန်း	၅၅၅
၂၁	ကျွန်း	၅၅၅	၄၅	ကျွန်း	၅၅၅
၂၂	ကျွန်း	၅၅၅	၄၆	ကျွန်း	၅၅၅
၂၃	ကျွန်း	၅၅၅	၄၇	ကျွန်း	၅၅၅
၂၄	ကျွန်း	၅၅၅	၄၈	ကျွန်း	၅၅၅
၂၅	ကျွန်း	၅၅၅	၄၉	ကျွန်း	၅၅၅
၂၆	ကျွန်း	၅၅၅	၅၀	ကျွန်း	၅၅၅
၂၇	ကျွန်း	၅၅၅	၅၁	ကျွန်း	၅၅၅
၂၈	ကျွန်း	၅၅၅	၅၂	ကျွန်း	၅၅၅
၂၉	ကျွန်း	၅၅၅	၅၃	ကျွန်း	၅၅၅
၃၀	ကျွန်း	၅၅၅	၅၄	ကျွန်း	၅၅၅
၃၁	ကျွန်း	၅၅၅	၅၅	ကျွန်း	၅၅၅
၃၂	ကျွန်း	၅၅၅	၅၆	ကျွန်း	၅၅၅
၃၃	ကျွန်း	၅၅၅	၅၇	ကျွန်း	၅၅၅
၃၄	ကျွန်း	၅၅၅	၅၈	ကျွန်း	၅၅၅
၃၅	ကျွန်း	၅၅၅	၅၉	ကျွန်း	၅၅၅
၃၆	ကျွန်း	၅၅၅	၆၀	ကျွန်း	၅၅၅
၃၇	ကျွန်း	၅၅၅	၆၁	ကျွန်း	၅၅၅
၃၈	ကျွန်း	၅၅၅	၆၂	ကျွန်း	၅၅၅
၃၉	ကျွန်း	၅၅၅	၆၃	ကျွန်း	၅၅၅
၄၀	ကျွန်း	၅၅၅	၆၄	ကျွန်း	၅၅၅
၄၁	ကျွန်း	၅၅၅	၆၅	ကျွန်း	၅၅၅
၄၂	ကျွန်း	၅၅၅	၆၆	ကျွန်း	၅၅၅
၄၃	ကျွန်း	၅၅၅	၆၇	ကျွန်း	၅၅၅
၄၄	ကျွန်း	၅၅၅	၆၈	ကျွန်း	၅၅၅
၄၅	ကျွန်း	၅၅၅	၆၉	ကျွန်း	၅၅၅
၄၆	ကျွန်း	၅၅၅	၇၀	ကျွန်း	၅၅၅
၄၇	ကျွန်း	၅၅၅	၇၁	ကျွန်း	၅၅၅
၄၈	ကျွန်း	၅၅၅	၇၂	ကျွန်း	၅၅၅
၄၉	ကျွန်း	၅၅၅	၇၃	ကျွန်း	၅၅၅
၅၀	ကျွန်း	၅၅၅	၇၄	ကျွန်း	၅၅၅
၅၁	ကျွန်း	၅၅၅	၇၅	ကျွန်း	၅၅၅
၅၂	ကျွန်း	၅၅၅	၇၆	ကျွန်း	၅၅၅
၅၃	ကျွန်း	၅၅၅	၇၇	ကျွန်း	၅၅၅
၅၄	ကျွန်း	၅၅၅	၇၈	ကျွန်း	၅၅၅
၅၅	ကျွန်း	၅၅၅	၇၉	ကျွန်း	၅၅၅
၅၆	ကျွန်း	၅၅၅	၈၀	ကျွန်း	၅၅၅
၅၇	ကျွန်း	၅၅၅	၈၁	ကျွန်း	၅၅၅
၅၈	ကျွန်း	၅၅၅	၈၂	ကျွန်း	၅၅၅
၅၉	ကျွန်း	၅၅၅	၈၃	ကျွန်း	၅၅၅
၆၀	ကျွန်း	၅၅၅	၈၄	ကျွန်း	၅၅၅
၆၁	ကျွန်း	၅၅၅	၈၅	ကျွန်း	၅၅၅
၆၂	ကျွန်း	၅၅၅	၈၆	ကျွန်း	၅၅၅
၆၃	ကျွန်း	၅၅၅	၈၇	ကျွန်း	၅၅၅
၆၄	ကျွန်း	၅၅၅	၈၈	ကျွန်း	၅၅၅
၆၅	ကျွန်း	၅၅၅	၈၉	ကျွန်း	၅၅၅
၆၆	ကျွန်း	၅၅၅	၉၀	ကျွန်း	၅၅၅
၆၇	ကျွန်း	၅၅၅	၉၁	ကျွန်း	၅၅၅
၆၈	ကျွန်း	၅၅၅	၉၂	ကျွန်း	၅၅၅
၆၉	ကျွန်း	၅၅၅	၉၃	ကျွန်း	၅၅၅
၇၀	ကျွန်း	၅၅၅	၉၄	ကျွန်း	၅၅၅
၇၁	ကျွန်း	၅၅၅	၉၅	ကျွန်း	၅၅၅
၇၂	ကျွန်း	၅၅၅	၉၆	ကျွန်း	၅၅၅
၇၃	ကျွန်း	၅၅၅	၉၇	ကျွန်း	၅၅၅
၇၄	ကျွန်း	၅၅၅	၉၈	ကျွန်း	၅၅၅
၇၅	ကျွန်း	၅၅၅	၉၉	ကျွန်း	၅၅၅
၇၆	ကျွန်း	၅၅၅	၁၀၀	ကျွန်း	၅၅၅

ရပ်ကွက်	-- ၆
ကျေးရွာအုပ်စု	-- ၆၁
ကျေးရွာ	-- ၂၆၁
လှည်းဓန	-- ၂၅၀၅၀၄
အိမ်ခြေ	-- ၅၄၁၀၄
အိမ်ထောင်စု	-- ၅၄၆၀၁



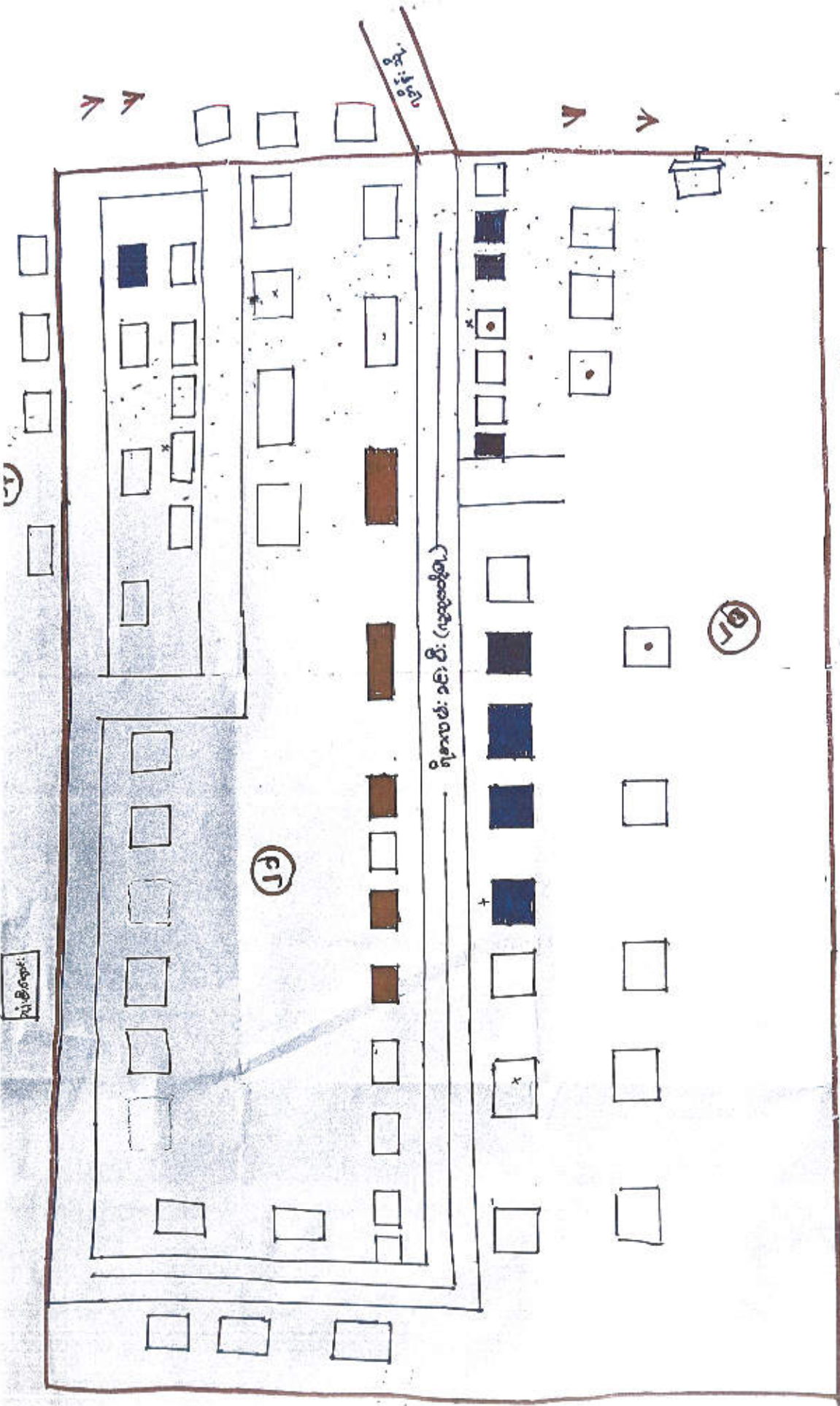
မြောက်

စကေး ၁ လက်မ = ၅ မိုင်

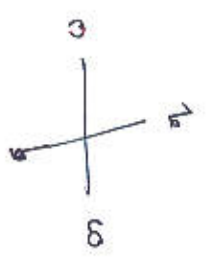
ညွှန်းပြချက်

- မြို့နယ်ခြား
- ကုန်ကြေး
- အုပ်စု
- ရထားလမ်း
- ကားလမ်း
- ဆည်/တံနံ
- မြစ်/ချောင်း
- အခြားလက်တံ
- မယ်တန်း
- ရေစန့်/ရေကင်း
- တပ်စခန်း
- အထက
- ဆေးရုံ
- အုတ်
- ခေလစီ
- စက်ယူယံ/ရေကူးစက်
- ဘိလပ်မြေစက်ရုံ

လူမှုရေးနှင့် အများအပြားအဖွဲ့ဝင် (သယံဇာတ) (မြို့နယ်: မြောက်)



- အထောက်အကူ (အထောက်အကူ)
- အထောက်အကူ (အထောက်အကူ)
- အထောက်အကူ (အထောက်အကူ)
- အထောက်အကူ (အထောက်အကူ)



အုပ်စုအတွင်းပါဝင်သောကျေးရွာစာရင်း

- (၁) ရဘိန်း
- (၂) ရေပြာ
- (၃) အောင်သပြေ
- (၄) ကြိမ်မျှောင်
- (၅) အောင်စည်နတ်ကန်
- (၆) ဆပ်ပြာကျင်း
- (၇) သာယာကုန်း

သာယာကုန်းကျေးရွာသမိုင်းကြောင်း

လွန်ခဲ့သောနှစ်ပေါင်း (၂၀)ခန့်ကရဘိန်းကျေးရွာအုပ်စုနယ်မြေမှ ခွဲထွက်လာပြီး ရဘိန်းတဲစုဟုခေါ်တွင်

ပြီးနောက်ပိုင်းတွင် ကုန်းပေါ်တွင်သာယာသော ရွာကလေးတည်ရှိသောကြောင့် သာယာကုန်းကျေးရွာ

ဟုခေါ်တွင်လာခဲ့သည်။

လူထုပူးပေါင်းပါဝင်သော လူမှုဆန်းစစ်အကဲဖြတ်ခြင်း(PSA)အကျဉ်းချုပ်

စဉ်	အကြောင်းအရာ	ရက်စွဲ	ဦးတည်အုပ်စု	တက်ရောက်သူ		အဓိကဆွေးနွေးချက်များ
				ကျား	မ	
၁	လူမှုရင်းနှီးငွေအရင်းအမြစ်ပြုမြေပုံ	၈.၁၁.၁၇	အုပ်ချုပ်ရေးမှူး ရပ်မိရပ်ဖများ	၅	၅	ကျေးရွာဖြစ်ပေါ်လာပုံနှင့် ထူးခြားဖြစ်စဉ်များဆွေးနွေးခြင်း
၂	ကျေးရွာသမိုင်းကြောင်း	၈.၁၁.၁၇	စေတနာ့ဝန်ထမ်း အမျိုးသားများ အမျိုးသမီးများ	၃	-	သဘာဝအရင်းအမြစ်နှင့် လူမှုအရင်းအမြစ်များတည်ရှိပုံ ဆွေးနွေးခြင်း
၃	ဥစ္စာဓနကြွယ်ဝမှုအဆင့်သတ်မှတ်ခြင်း	၈.၁၁.၁၇	အဆင်ပြေ အလယ်အလတ် သာမန်	၃	၃	အဆင့်(၃)ဆင့်တွင်ပါဝင်သော အိမ်ထောင်စုများ၏ပိုင်ဆိုင်မှု အခြေအနေများအားသုံးသပ်ခြင်း
၄	ကျား-မရေးရာကဏ္ဍပိုင်ဆိုင်မှုနှင့် ခွဲခြမ်းစိတ်ဖြာမှု	၈.၁၁.၁၇	အမျိုးသားများ အမျိုးသမီးများ	၃	၃	ထိန်းချုပ်သူ၊ ဆုံးဖြတ်ချက်ချခြင်း၊ အသုံးပြုသူများအား သုံးသပ်ခြင်း
၅	ကျား-မရေးရာကဏ္ဍ ပင့်ကူအိမ်	၈.၁၁.၁၇	အမျိုးသားများ အမျိုးသမီးများ	၃	၃	တန်းတူအခွင့်အရေးရရှိမှု ဦးဆောင်မှုများအား ဆွေးနွေးခြင်း
၆	ရာသီခွင်ပြဇယား	၈.၁၁.၁၇	ကျေးရွာလူထု	၃	၃	ရာသီဥတု၊ ကျန်းမာရေး၊ စိုက်ပျိုးရေး၊ ဆက်သွယ်ရေး၊ သောက်သုံးရေ ရရှိရေး ဝင်ငွေ/ထွက်ငွေ အခြေအနေ
၇	အဖွဲ့အစည်းအချိတ်အဆက်	၈.၁၁.၁၇	ကျေးရွာလူထု	၃	၃	ကျေးရွာဖွံ့ဖြိုးရေးအတွက် ရွာတွင်းရွာပြင် အဖွဲ့အစည်းများ ဆက်သွယ်မှု အခြေအနေ
၈	အခက်အခဲများချင့်ပြဿနာများ	၈.၁၁.၁၇	ကျေးရွာလူထု	၆	၂၅	ကျေးရွာလူထုနေစဉ်ကြုံတွေ့နေရ သော အခက်အခဲများအား ဆွေးနွေးခြင်း
၉	ကျေးရွာ၏ မျှော်မှန်းချက်	၈.၁၁.၁၇	ကျေးရွာလူထု	၆	၂၅	ကျေးရွာလူထုမှမျှော်မှန်းချက်များ စီမံကိန်းတွင် အကျုံးဝင်သည့်အချက် များနှင့် အကျုံးမဝင်သည့်အချက် များအားဆွေးနွေးခြင်း

ဥစ္စာဓနပိုင်ဆိုင်မှု အဆင့်သတ်မှတ်ခြင်း

ကျေးရွာအမည်-

သာယာကုန်း

အဆင့်သတ်မှတ်ချက်များ	ပိုင်ဆိုင်မှုအခြေအနေများ	အိမ်ထောင်စုအရေအတွက်
အဆင်ပြေ	သွပ်မိုး၊ ထရန်ကာ၊ လယ်မြေ(၆)ဧကအောက်၊ ကြက်၊ ဝက်၊ ဘဲ	၅
အလယ်အလတ်	သွပ်မိုး၊ ထရန်ကာ၊ လယ်မြေ(၃)ဧကအောက်၊ ကြက်၊ ဝက်၊ ဘဲ	၇
သာမန်	သွပ်/သက်ကယ်မိုး၊ ထရန်ကာ၊ တောင်ယာလုပ် လက်လုပ်လက်စား(နေ့စား)	၅၂
	စုစုပေါင်း	၆၄

အရင်းအမြစ်ပိုင်ဆိုင်မှုသုံးသပ်ခြင်း(သာယာကုန်း)

အရင်းအမြစ်များ	ထိန်းချုပ်သူ	ဆုံးဖြတ်ချက်ချသူ	အသုံးပြုသူ
သစ်တောကြီးပိုင်	သစ်တောဦးစီးဌာန	သစ်တောဦးစီးဌာန	သစ်တောဦးစီးဌာန
ရဘိန်ချောင်း	-	-	ရွာသူ/ရွာသား
ဘုန်းတော်ကြီးကျောင်း	ကျောင်းထိုင်ဆရာတော်	ကျောင်းထိုင်ဆရာတော်	ရွာသူ/ရွာသား

သာယာကုန်းကျေးရွာ၏ အခက်အခဲနှင့် မျှော်မှန်းချက်များ

အမျိုးသမီးများအဖွဲ့

အခက်အခဲများ	မျှော်မှန်းချက်များ
လမ်းများမကောင်းသဖြင့်ရွာသူ/သားများသွားလာရေးခက်ခဲခြင်း	ရွာသူ/သားများသွားလာရေးအဆင်ပြေစေရန်
မူလတန်းကျောင်းမရှိသဖြင့်ကျောင်းသူ/သားများအခြားရွာသို့သွားရောက်ပညာသင်ကြားရခြင်း	ပညာရေးတိုးတက်မြှင့်မားလာစေရန်
လျှပ်စစ်မီးမလုံလောက်သဖြင့်ကျောင်းသူ/သားများ စာကျက်ရခက်ခဲခြင်း၊ အမျိုးသမီးများထမင်းချက်ရခက်ခဲခြင်း	ပညာရေးတိုးတက်မြှင့်မားလာစေရန်၊ အမျိုးသမီးများအချိန်ကုန်လှုပ်ပန်းသက်သာစေရန်

သာယာကုန်းကျေးရွာ၏ အခက်အခဲနှင့် မျှော်မှန်းချက်များ

အမျိုးသားများအဖွဲ့

အခက်အခဲများ	မျှော်မှန်းချက်များ
လမ်းများမကောင်းသဖြင့်ရွာသူ/သားများသွားလာရေးခက်ခဲခြင်း	ရွာသူ/သားများသွားလာရေးအဆင်ပြေစေရန်
မူလတန်းကျောင်းမရှိသဖြင့်ကျောင်းသူ/သားများအခြားရွာသို့သွားရောက်ပညာသင်ကြားရခြင်း	ပညာရေးတိုးတက်မြှင့်မားလာစေရန်
လျှပ်စစ်မီးမလုံလောက်သဖြင့်ကျောင်းသူ/သားများ စာကျက်ရခက်ခဲခြင်း အမျိုးသမီးများထမင်းချက်ရခက်ခဲခြင်း	ပညာရေးတိုးတက်မြှင့်မားလာစေရန်၊ အမျိုးသမီးများအချိန်ကုန်လှုပ်ပန်းသက်သာစေရန်

သာယာကုန်းကျေးရွာ၏ လူမှုရင်းနှီးမှုနှင့်အရင်းအမြစ်

သာယာကုန်းကျေးရွာသည်လယ်ဝေးမြို့နယ် ရဘိန်းကျေးရွာအုပ်စုတွင်ပါဝင်သော ကျေးရွာတစ်ရွာ ဖြစ်သည်။

ကျေးရွာ၏ တောင်ဘက်တွင် ယက်ကန်းစင်ကျေးရွာ၊ အနောက်ဘက်တွင် ဆပ်ပြာကျင်းကျေးရွာရှိပါသည်။

အဓိကပို့ဆောင်ဆက်သွယ်ရေးမှာ လှည်းလမ်းဖြင့် သွားလာကြပါသည်။ ကျန်းမာရေးအရ အုပ်စုတွင်ရှိသော

ရဘိန်းဆေးပေးခန်းသို့ သွားကြရပါသည်။ ပညာရေး အနေဖြင့် ကျေးရွာရှိ မူလတန်းတန်းကျောင်းတွင်

ပညာသင်ကြားကြပါသည်။ ဘာသာရေးအဆောက်အဦအရ ဘုန်းတော်ကြီးကျောင်း ရှိပါသည်။

ကျေးရွာ၏အရင်းအမြစ်ဖြစ်သော သစ်တောကြီးဝိုင်း၊ တောင်နှင့် ချောင်းရှိပြီး သစ်တောကြီးဝိုင်းကိုသစ်တောဦးစီး

ဌာနမှထိန်းချုပ်ပြီး ချောင်းကိုရွာသူ/သား များမှအသုံးပြုကြပါသည်။

သာယာကုန်းကျေးရွာ၏ စီးပွားရေးအခြေအနေ

သာယာကုန်းကျေးရွာ၏ အဓိကအသက်မွေးဝမ်းကျောင်းလုပ်ငန်းမှာ စိုက်ပျိုးရေးလုပ်ငန်းဖြစ်ကြသည်။

စိုက်ပျိုးတောင်သူများသည် ဆည်မြောင်းရေမလုံလောက်မှုကြောင့် မိုးရေကိုသာ အဓိကအားထားနေရပါသည်။

အိမ်ထောင်စုအများစုမှ ကြံ့ရာကျပ်စားလုပ်ကိုင်စားသောက်ကြရပါသည်။

သာယာကုန်းကျေးရွာ၏ ထိခိုက်လွယ်သောအုပ်စုများ

သာယာကုန်းကျေးရွာသည် အိမ်ထောင်စု(၆၄)အိမ်ရှိပြီး PRA ဥစ္စာနေကြွယ်ဝမှုအရ အဆင်ပြေသော အိမ်ထောင်စု မှာ(၅)ရှိပြီး၊ အလယ်အလတ်မှာ အိမ်ထောင်စု(၇)ဖြစ်ပြီး ကျန်သောအိမ်ထောင်စု(၅၂)အိမ်မှာ လက်လုပ်လက်စား နေ့စားလုပ်သားများဖြစ်ကြပါသည်။ ကျေးရွာ၏ လူမှုရေးလုပ်ငန်းများတွင် တစ်ရွာလုံး ပူးပေါင်းဆောင်ရွက်ကြသည်ဟုတွေ့ရှိရပါသည်။ လက်လုပ်လက်စားနေ့စားလုပ်သားများ ဖြစ်သော အိမ်ထောင်စု(၅၂) ခန့်မှာ စီးပွားရေးအနေဖြင့် လက်လှမ်းမီနိုင်ခြင်းမရှိသလောက်ပင်ဖြစ်သည်။

သာယာကုန်းကျေးရွာ၏ အမျိုးသမီးများနှင့်အမျိုးသားများအခြေအနေ

အမျိုးသမီးများနှင့်အမျိုးသားများ အခြေအနေကိုသိရှိရန် PRA ပင့်ကူအိမ်ပြုမြေပုံကို အသုံးပြုပါသည်။

စည်းရုံးရေးမှူးအကူအညီဖြင့် အောက်ပါအချက်အလက်များအားဆွေးနွေးကြပါသည်။

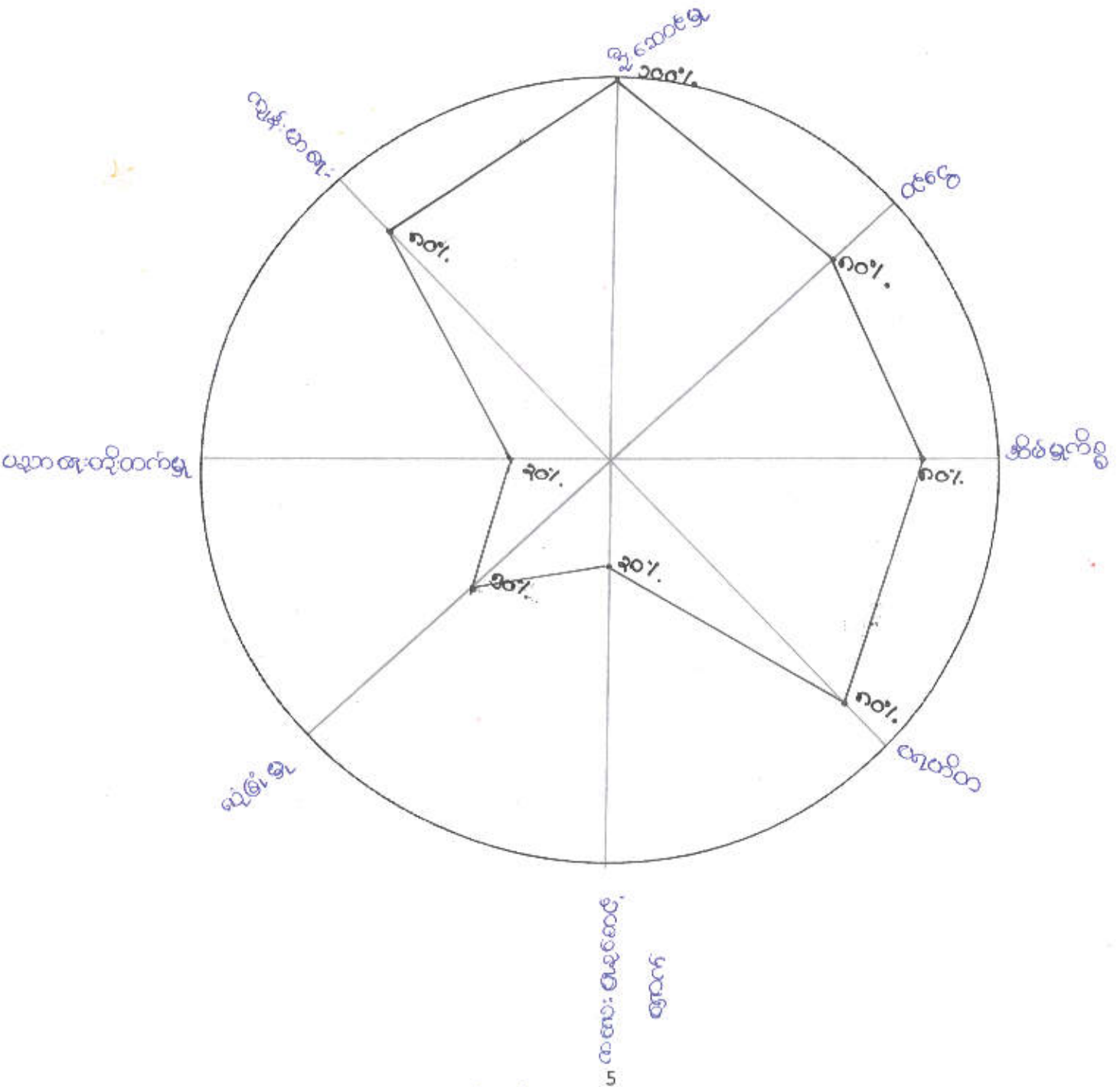
အကြောင်းအရာ	အမျိုးသားရမှတ်	အမျိုးသမီးရမှတ်
ပညာရေး	၅၀	၃၀
ကျန်းမာရေး	၈၀	၈၀
ပရဟိတ	၈၀	၈၀
လုံခြုံမှု	၅၀	၅၀
ပစ္စည်းဥစ္စာထိန်းသိမ်းမှု	၅၀	၈၀
ဝင်ငွေရရှိမှု	၈၀	၃၀
ကလေးပြုစုစောင့်ရှောက်	၃၀	၁၀၀
အိမ်မှုကိစ္စ	၈၀	၁၀၀

အထက်ပါအချက်များအားနှိုင်းယှဉ်လေ့လာကြည့်ရာတွင် အမျိုးသားများသည်ပိုက်ဆံရှာဖွေသည့်လုပ်ငန်း များတွင် အားသာချက်များရှိပြီး အမျိုးသမီးများသည် ဝင်ငွေမရရှိသောလုပ်ငန်းများတွင် အားသာချက်ရှိသည်ကို တွေ့ရှိရပါသည်။ အမျိုးသမီးများအနေဖြင့် ညအချိန်သွားလာရေးမှာလည်းအားနည်းချက်တစ်ခုအဖြစ် တွေ့ရှိရပါသည်။

ကျားမရေးရာ (၂)
ပင့်ကူအိမ်

- ကျေးရွာ - သာပတကလွန်း
 ကျေးရွာအုပ်စု - ဂုတ်ခါး
 နေ့စွဲ - ၈.၁၀.၂၀၁၇

အမျိုးသားများ

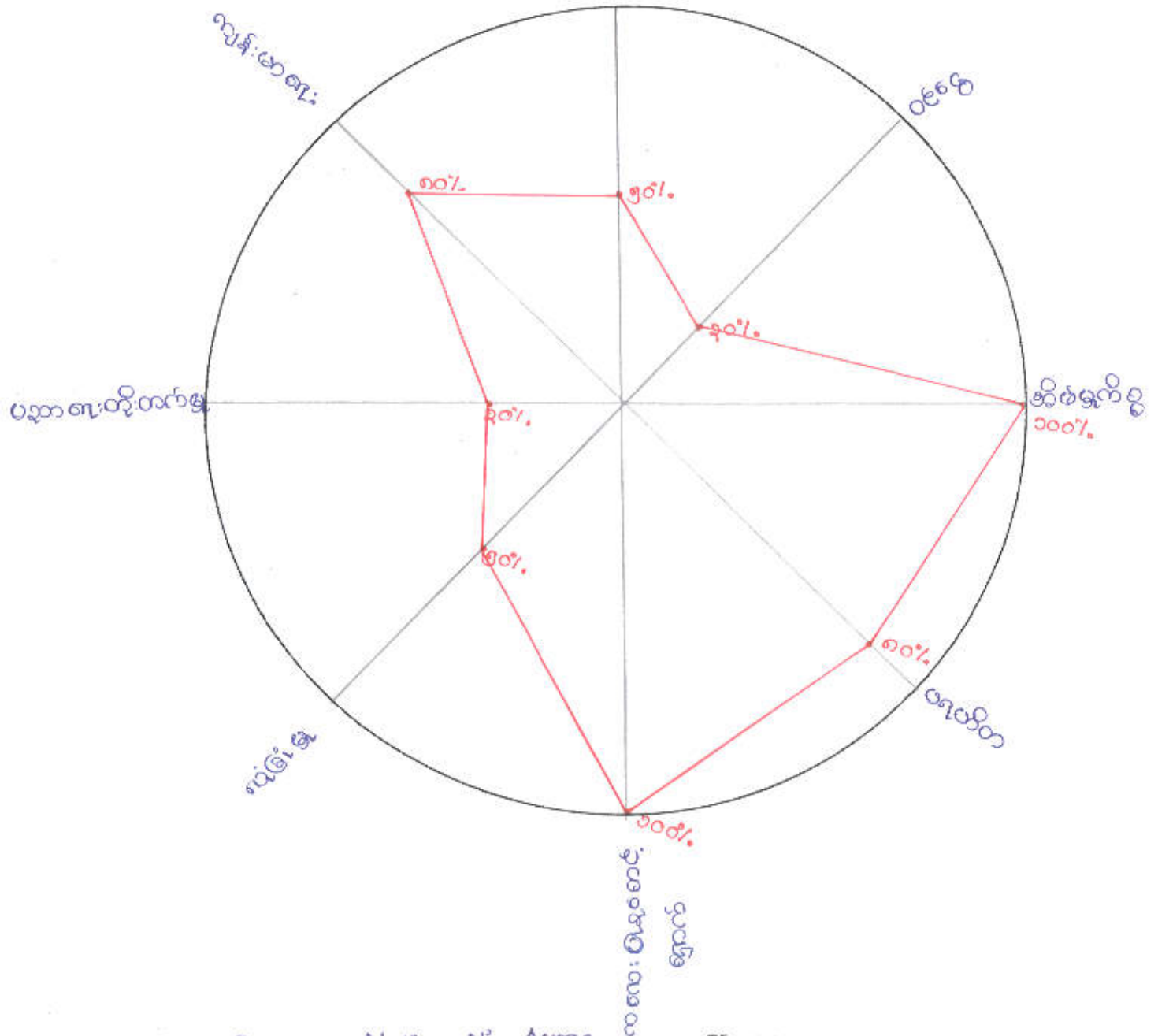


Cluster (၁), CF - Nwe Ni Arng ----- TF -----

ကျားမရေးရာ (၂)
ပင့်ကူအိမ်

ကျေးရွာ - သထုံမြို့နယ်
ကျေးရွာအုပ်စု - နေပြည်တော်
နေ့စွဲ - ၈.၁၀.၂၀၁၇

အမျိုးသမီးများ
ဒေါ်အောင်မြင်

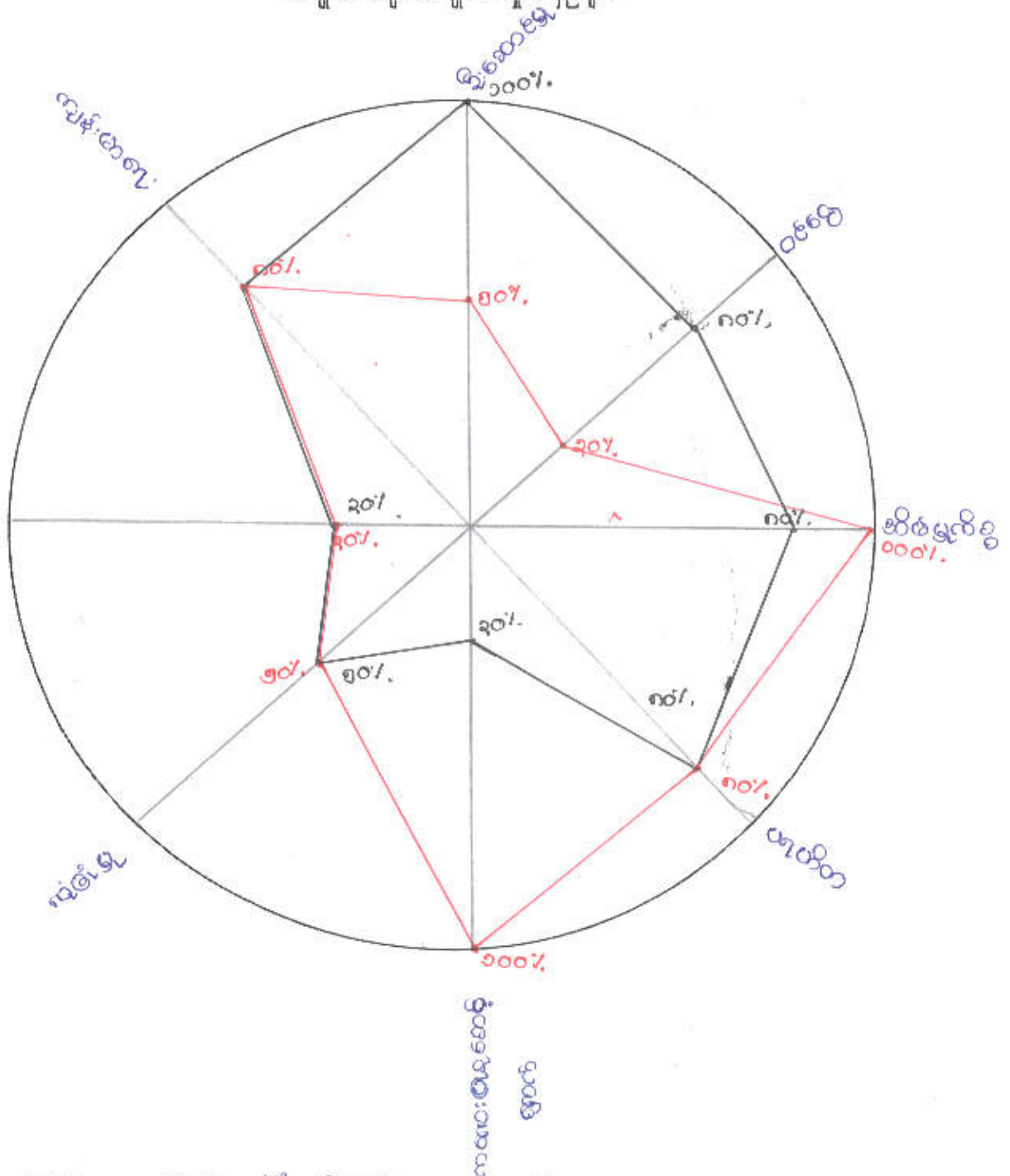


Cluster (၂) CF name Nwe Ni Aung TF name _____
PRA form NCDDP -Lewe

ကျားမရေးရာ
ပင့်ကူအိမ်

- ကျေးရွာ - ၁၀၀ ပတ်လည်
- ကျေးရွာအုပ်စု - ၂ ဘက်
- နေ့စွဲ - ၈.၁၁.၂၀၁၇

အမျိုးသမီးများအမျိုးသားနှိုင်းယှဉ်ချက်



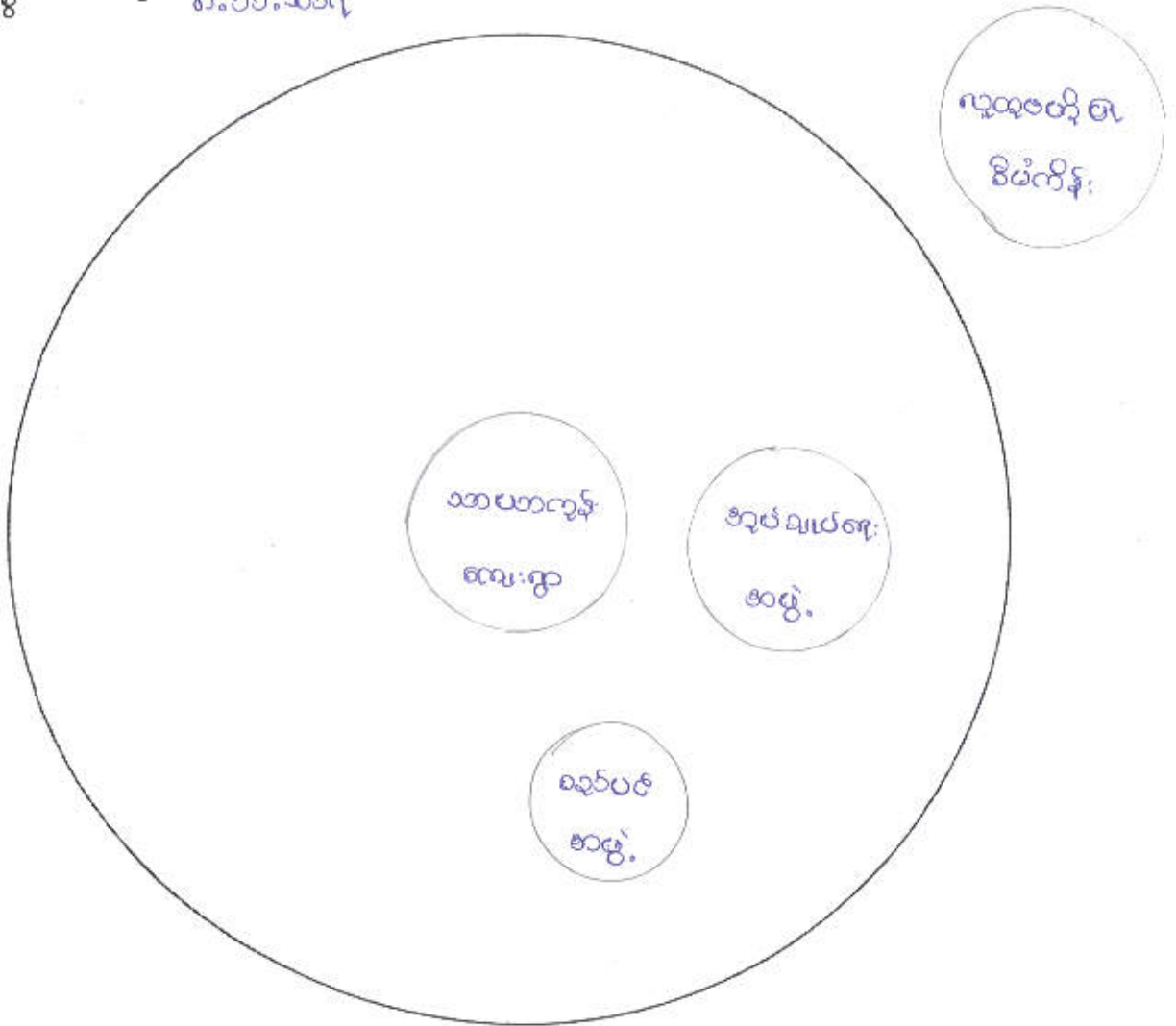
Cluster (၇) CF name NWE Ni Arng TF name _____
PRA form NCCDP -Lewe

သာယာကုန်းကျေးရွာ၏ ကျေးရွာအတွင်းရှိ အဖွဲ့အစည်းများနှင့် ကျေးရွာပြင်ပရှိ
အဖွဲ့အစည်းများချိတ်ဆက်မှုအခြေအနေ

သာယာကုန်းကျေးရွာ၏အတွင်းတွင်ရှိသောအဖွဲ့အစည်း(၃)ခုရှိပြီး ကျေးရွာပြင်ပတွင်ရှိသော
အဖွဲ့အစည်း(၂)ဖွဲ့ ရှိပါသည်။ ကျေးရွာအတွင်းနှင့် ပြင်ပရှိသောအဖွဲ့အစည်းများ၏ ချိတ်ဆက်မှုကို လေ့လာ
ကြည့်ရာတွင် အဓိကအားဖြင့် အုပ်ချုပ်ရေးအဖွဲ့မှ တဆင့်သာသွားကြရပြီး ချိတ်ဆက်ဆောင်ရွက်ကြရပါသည်။
ထို့ကြောင့် ကျေးရွာအတွင်းရှိသော အဖွဲ့အစည်းများမှာ အကြီးအသေးတူညီသောလုပ်ဆောင်မှုများကို တွေ့ရှိရ
သော်လည်း လုပ်ပိုင်ခွင့်အာဏာအရှိ ဆုံးမှာ အုပ်ချုပ်ရေးအဖွဲ့အစည်းနှင့် အဓိကချိတ်ဆက်ဆောင်ရွက်ကြပါသည်။

အဖွဲ့အစည်းချိတ်ဆက်မှု အခြေပြုဇယား
(ဘိန်းမုန့် နိုင်ယာဂရမ်)

- ကျေးရွာ - ၁၀၀ ပတ်လည်
- ကျေးရွာအုပ်စု - ၅ ဝိုင်း
- နေ့စွဲ - ၈.၀၀.၂၀၁၇



ကျေးရွာ၏ လိုအပ်ချက်

ကျေးရွာ-သာယာကုန်း

ကျေးရွာအုပ်စု-ရဘိန်း

နေ့စွဲ-စ. ၁၁. ၂၀၁၇

၁။ လမ်း

၂။ မူလတန်းကျောင်း

၃။ လျှပ်စစ်မီး

အမျိုးသမီး/အမျိုးသား ဦးစားပေးရွေးချယ်ခြင်း

အမျိုးသမီး

အမျိုးသား

၁။ လမ်း

၁။ လမ်း

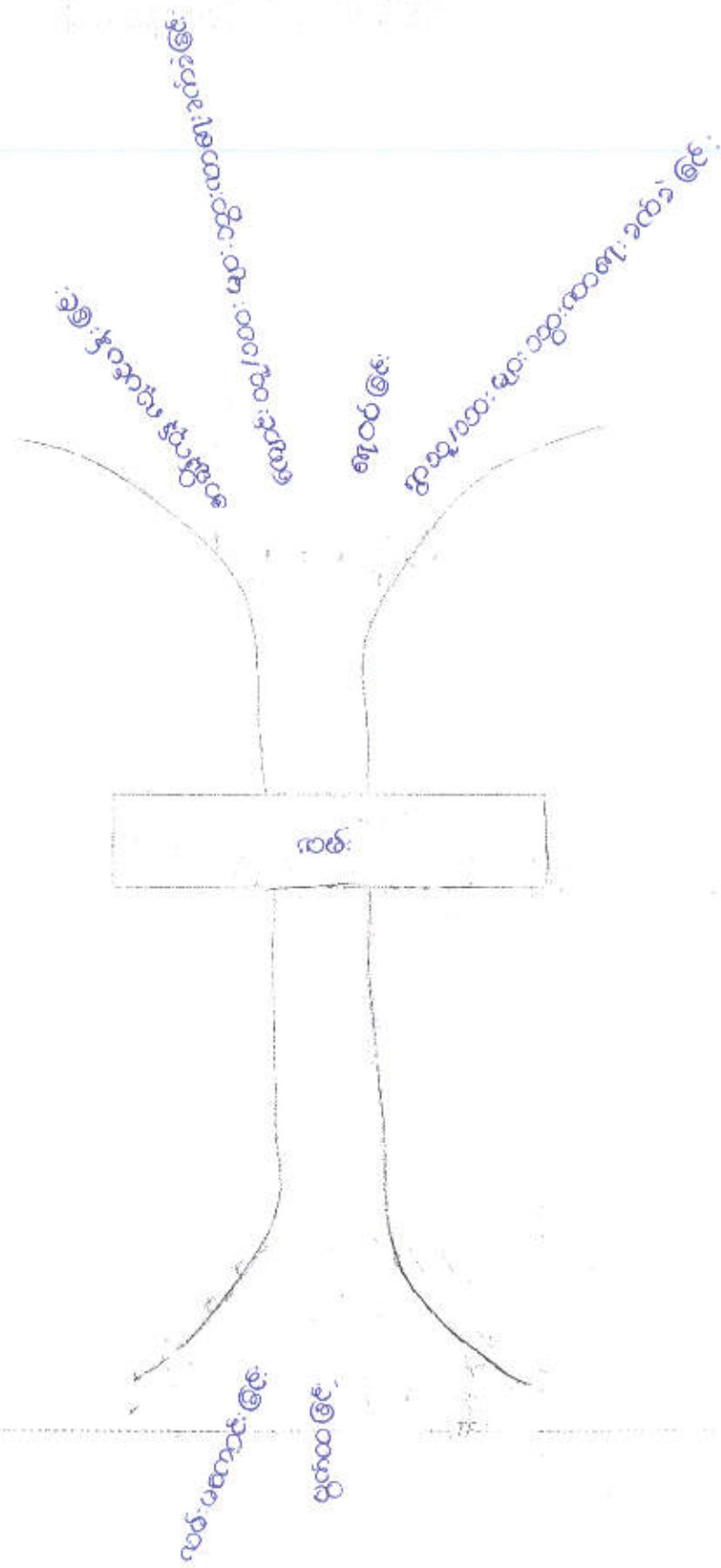
၂။ မူလတန်းကျောင်း

၂။ မူလတန်းကျောင်း

၃။ လျှပ်စစ်မီး

၃။ လျှပ်စစ်မီး

- മൂല
 - ആശയവിഷയ
 - വിഷയ



Cluster 1

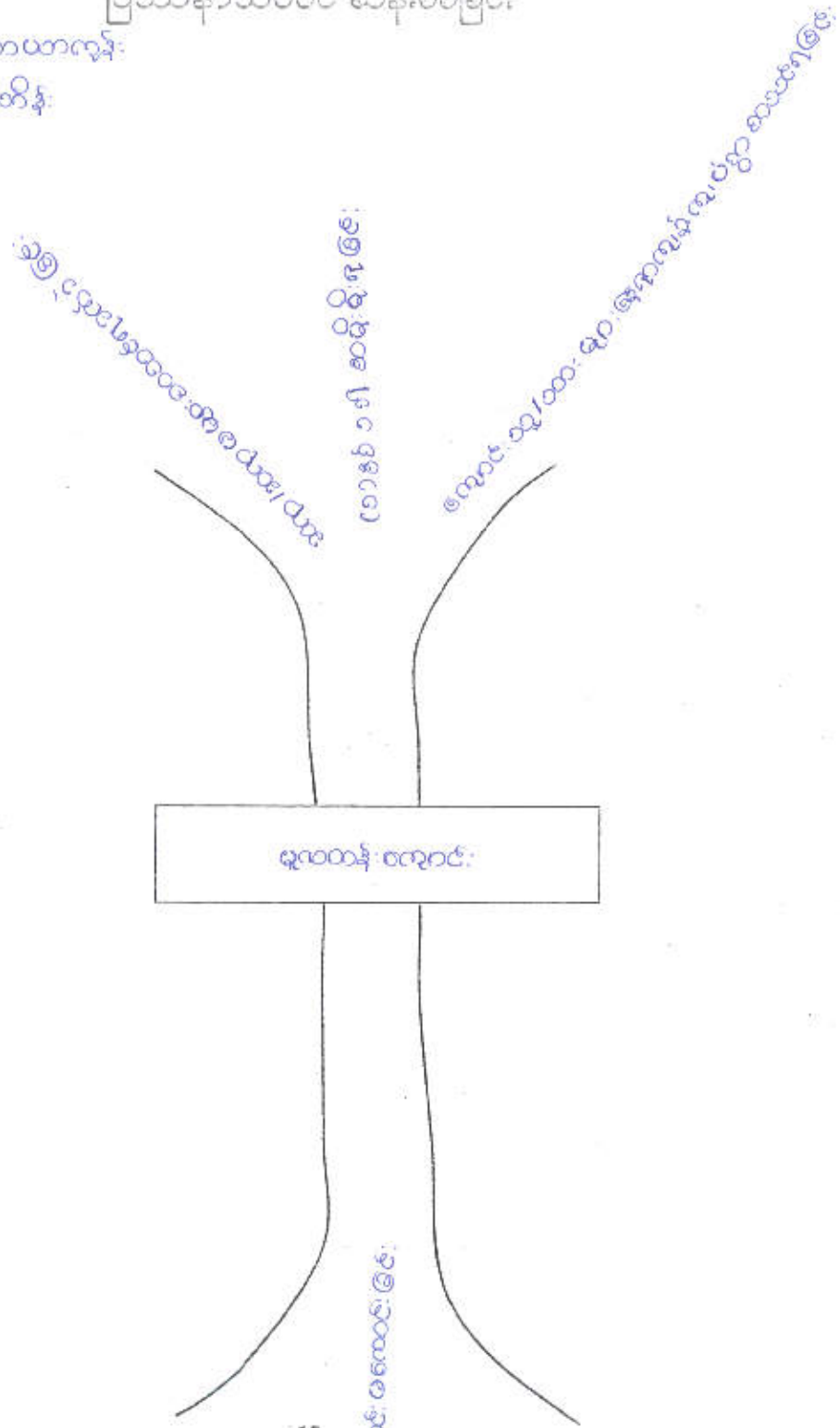
CF

TF

PRA form - Case NCDDP

ပြဿနာသစ်ပင် ဆန်းစစ်ခြင်း

- ကျေးရွာ - သာယာလွန်း
- ကျေးရွာအုပ်စု - ကျီးနီး
- နေ့စွဲ -



ပြဿနာသစ်ပင်သုံးသပ်ချက်

လမ်းမကောင်းသည် အကြောင်းအရင်းမှာ ရံပုံငွေမရှိခြင်း၊ ပြင်ပအလှူရှင်မရှိခြင်း၊

ကျေးရွာမှလမ်းပြုပြင်ရန်မတတ်နိုင်ခြင်းနှင့် လမ်းမကောင်းခြင်းကြောင့်ဖြစ် လာနိုင်သောအကျိုး

ဆက်များမှာ ရွာသူ/သားများ သွားလာရေးခက်ခဲခြင်း အချိန်ကုန်လှုပ်ပန်းခြင်း၊ ကုန်စည်စီးဆင်း

မှုနှေးကွေးခြင်း၊ ကျန်းမာရေးအတွက်အချိန်မီကုသနိုင်မှုအားနည်းခြင်းတို့ဖြစ်ပေါ် လာနိုင်သည်ဟု

သုံးသပ်ရပါသည်။





(ခ) အခြေခံအလောင်းအား အသုံးပြုဆောင်ရွက်မှု

အသုံးပြု ကျား	အမှတ် ပြင်ပါ	ကျန်းမာရေး	အလုပ် ပြင်ပါ	အသုံးပြုမှု အစေ့အလှော် အချိန်	အမှတ် ပြင်ပါ
အလုပ်သမားအဖွဲ့	-	အလုပ်	-	အလုပ်	-
အလုပ်သမားအဖွဲ့	-	ကျန်းမာရေး	-	အလုပ်သမားအဖွဲ့	✓
လုပ်သားအဖွဲ့	✓	ကျန်းမာရေး	-	အလုပ်သမားအဖွဲ့	-
မူကြမ်းအဖွဲ့	-	အလုပ်သမား	-	အလုပ်သမားအဖွဲ့	-
အခြား	□	အခြား	-	အလုပ်	-
				အခြား	□
မှတ်ချက်		မှတ်ချက်		မှတ်ချက်	

(ဂ) ကျွမ်းကျင်သူများမှတ်တမ်း (ကျေးရွာတွင်နေထိုင်သော သို့မဟုတ် တခြားရွာမှလာရောက်သော ကျွမ်းကျင်သူများ)

(၁) စာသင်ကျောင်း			(၂) ကုန်းမားရေး			(၃) လက်မှုပညာရှင်		
	ရွာတွင်နေထိုင်သူ	အခြားရွာမှလာသူ		ရွာတွင်နေထိုင်သူ	အခြားရွာမှလာသူ		ရွာတွင်နေထိုင်သူ	အခြားရွာမှလာသူ
မူလတန်းပြဆရာ/မ	□	✓	ဆရာဝန်	□	□	လက်သမား	✓	□
အထက်တန်းပြဆရာ/မ	□	□	လက်ထောက်ကျန်းမာရေးမှူး	□	□	ပန်းရုံ	✓	□
အလယ်တန်းပြဆရာ/မ	□	□	အမျိုးသမီးကျန်းမာရေးဆရာမ	□	□	လျှပ်စစ်ကျွမ်းကျင် ဦးသမား	□	□
မူကြမ်းဆရာ/မ	□	□	သားဖွားဆရာမ	□	□	ရေပိုက်သွယ်သူ	□	□
အခြား	□	□	ပြည်သူ့ကျန်းမာရေးလုပ်သား	□	□	တော်ပြင်ဆရာ	□	□
မှတ်ချက်			မှတ်ချက်			မှတ်ချက်		

(ဃ) ကျေးရွာသို့ ရောက်ရှိနိုင်သည့် လမ်းအခြေအနေ / ကျေးရွာတစ်ရွာသည် ၎င်း၏ ကျေးရွာအုပ်စုနှင့် ဆက်သွယ်ထားသော လမ်းအခြေအနေ (အောက်ပါတို့ကိုဝိုင်းပါ)


ကျောက်ကြမ်းလမ်း: ကတ္တရာလမ်း ကွန်ကရစ်လမ်း: _____
 ကျောက်ခင်းလမ်း: (မြေသားလမ်း) လူသွားလမ်း: _____
 မော်တော်ဆိုင်ကယ်လမ်း: _____
 အခြား: _____

(င) ကျေးရွာဖွံ့ဖြိုးမှုစီမံချက်

- (၁) လူထုပဟိုပြုစီမံကိန်းမစတင်မှီ ဤကျေးရွာတွင်ကျေးရွာဖွံ့ဖြိုးမှု စီမံချက်ရှိခဲ့ပါသလား? ပိုင်းပါ
 ရှိပါသည် (မရှိပါ) / မသိပါ
- (၂) ရှိခဲ့ပါလျှင် ဤစီမံချက်ကို မည်သည့် ခုနှစ်တွင်ပြင်ဆင်ခဲ့ပါသနည်း? နှစ်-----/မသိပါ
- (၃) ဤစီမံချက်ကို မြို့နယ်မှအတည်ပြုခဲ့ပါသလား? ပြုခဲ့ပါသည်/မပြုခဲ့ပါ /မသိပါ

(စ) ခရီးအကွာအဝေး

- (၁) ဤကျေးရွာ၏ပဟိုမှ ၎င်းကျေးရွာအုပ်စု၏ပဟိုအထိ ခရီးခိုင်မည်မျှကွာပေးသနည်း? ၃၈၈၂
 မိုင်-----/မသိပါ
- (၂) ဤကျေးရွာမှ ၎င်းကျေးရွာအုပ်စုပဟိုအထိ သွားလာရာတွင်ကြာမြင့်သည့်အချိန်



ခြောက်စာအုပ်တစ်အုပ်ချိန် 10 minutes နေ့စဉ်လေ့ကျင့်ရေးစာအုပ်(ခေါ်စာအုပ်စာအုပ်) ပြုလုပ်/လေ့ကျင့်ရေးစာအုပ်/အခြား.....
 နှစ်စာအုပ်တစ်အုပ်ချိန် 15 minutes နေ့စဉ်လေ့ကျင့်ရေးစာအုပ်(ခေါ်စာအုပ်စာအုပ်) ပြုလုပ်/လေ့ကျင့်ရေးစာအုပ်/အခြား.....

(က) အတိတ်ကတစ်ပတ်လုံးအသုံးပြုထားသောစာအုပ်များ

ဤစာအုပ်များကို ရေရှည်ပြုပြင်ထိန်းသိမ်းရေးအဖွဲ့မှ စစ်ဆေးပြီးနောက် အသုံးပြုနိုင်စေရန်

မရှိပါ ရှိပါသည် ရှိသည့်အားဖြင့်.....

(ခ) ကျေးဇူးတင်စွာ ပြုစုထားသော အဖွဲ့အစည်းများ

လက်ထပ်ပြုလုပ်နိုင်ရန်အတွက် ဤကျေးဇူးတင်စွာ ကျေးဇူးတင်စွာ ဖြစ်ရေးအတွက် အစိုးရ (တို့)၊ ရွာသားများကွဲထုတ်တို့ (တို့) နှင့် ကိုယ်တိုင် စီမံကိန်းဆောင်ရွက်မှု ဖွဲ့စည်းထားသည့် အဖွဲ့အစည်းများရှိပါသလား။


- (၁) လူမှုရေးအဖွဲ့.....
- (၂)
- (၃)

(ဂ) အထွေထွေအုပ်ချုပ်ရေး ဦးစီးဌာန (GAD) မှ မှတ်တမ်းတင်ထားခြင်း

ဤကျေးဇူးတင်စွာ အထွေထွေအုပ်ချုပ်ရေး ဦးစီးဌာန (GAD) မှ မှတ်တမ်းတင်ထားမှု ရှိပါသလား။


မရှိပါ ရှိပါသည်

ကျေးဇူးခေါင်းဆောင်


 အမည် **ဦးအောင်မြင်** ကိုဇော်

လက်မှတ် ဇန.စွဲ ၈.၁၁.၂၀၁၇

လူထုစည်းရုံးရေးမှူး


 အမည် **ဦးအောင်မြင်** ဇန.စွဲ ၈.၁၁.၂၀၁၇

လက်မှတ် ဇန.စွဲ ၈.၁၁.၂၀၁၇



၆.၂။ ဝယ်ယူရေးအစီအစဉ် ရေးဆွဲခြင်း								
၆.၃။ သတ္တုရေးကုန်ကျမှု လျာထားအစီအစဉ် ရေးဆွဲခြင်း								
၆.၄။ ပြင်/ထိန်းအစီအစဉ် ရေးဆွဲခြင်း								
၇။ စီမံကိန်းလုပ်ငန်းခွဲ တိုးတက်မှု စောင့်ကြည့် အစည်းအဝေး								
၇.၁။ အစည်းအဝေး ပထမအကြိမ်								
၇.၂။ အစည်းအဝေး ဒုတိယအကြိမ်								
၇.၃။ အစည်းအဝေး တတိယအကြိမ်								
၈။ စီမံကိန်းလုပ်ငန်းခွဲ အပြီးသတ်စစ်ဆေးခြင်း အစည်းအဝေး								
၉။ လူထုစစ်ဆေးပွဲအစည်းအဝေး								



ပုံစံ - ၈ - ၃ ကျေးရွာဖွံ့ဖြိုးရေး ဦးစားပေးအပ်အစဉ် (Form PC 3)

လမ်းညွှန်ချက်၊ အဆင့်(၃) ကျေးရွာမှော်မှန်းချက်အစဉ်အပေး ပြီးဆုံးသောအခါ ကျေးရွာစီမံကိန်း အထောက်အကူပြု ကော်မတီသည် လူထုစည်းရုံးရေးမှူးအကူအညီဖြင့် ဤပုံစံကိုပြည့်စုံအောင် ဖြည့်သွင်းရမည်။

လူထုစည်းရုံးရေးမှူး/ဝန်ထမ်း အမည်	Uaw Nwe Ni Aung
နေ့စွဲ	၉. ၁၁. ၂၀၁၇
	စက်ဝန်းအား အမှတ်ခြစ်ပါ (✓) <input type="checkbox"/> စက်ဝန်း(၁) <input type="checkbox"/> စက်ဝန်း(၂) <input type="checkbox"/> စက်ဝန်း(၃) <input type="checkbox"/> စက်ဝန်း(၄)
ပြည်နယ်/တိုင်း	ဧရာဝတီတော်
မြို့နယ်	ကလေး
ကျေးရွာအုပ်စု	ပုသိမ်
ကျေးရွာ	တောင်တန်း

က၊ အခက်အခဲအတားအဆီးများအားဆွေးနွေးခြင်း - ယခုလက်ရှိအခြေအနေတွင် ဤကျေးရွာဖွံ့ဖြိုးတိုးတက်ရေးအတွက် အဓိက အခက်အခဲအတားအဆီးများသည် မည်သည်များဖြစ်ပါသနည်း။ (အမျိုးသား/သမီး အနည်းဆုံးအခက်အခဲ ၅ ခုစီဖော်ပြပါ)

အမျိုးသား အဖွဲ့မှ တင်ပြသောအခက်အခဲအတားအဆီးများ	အမျိုးသမီး အဖွဲ့မှတင်ပြသောအခက်အခဲအတားအဆီးများ
၁။ ဧရာတွင် လမ်းပျက်စီးနေပြီး ဝယ်ယူရန် ခက်ခဲသည်။	၁။ ဧရာတွင် လမ်းပျက်စီးနေပြီး ဝယ်ယူရန် ခက်ခဲသည်။
၂။ ရွာပတ်ဝန်းကျင် မကျန်းမာရေး ခက်ခဲခြင်း။	၂။ ရွာပတ်ဝန်းကျင် မကျန်းမာရေး ခက်ခဲခြင်း။
၃။ ရွာပတ်ဝန်းကျင် မကျန်းမာရေး ခက်ခဲခြင်း။	၃။ ရွာပတ်ဝန်းကျင် မကျန်းမာရေး ခက်ခဲခြင်း။
၄။ ရွာပတ်ဝန်းကျင် မကျန်းမာရေး ခက်ခဲခြင်း။	၄။ ရွာပတ်ဝန်းကျင် မကျန်းမာရေး ခက်ခဲခြင်း။

ခ၊ မျှော်မှန်းခြင်း - နောင်လာမည့် (၅) နှစ် အတွင်း ကျေးရွာဖွံ့ဖြိုးရေး မျှော်မှန်းလျာထားချက်များအား တင်ပြပါ။

အမျိုးသားအဖွဲ့မှ တင်ပြသောမျှော်မှန်းချက်များ	အမျိုးသမီးအဖွဲ့မှ တင်ပြသောမျှော်မှန်းချက်များ
၁။ ရွာဝေး/ဝေးများ သွားလာရေး ခက်ခဲခြင်း	၁။ ရွာဝေး/ဝေးများ သွားလာရေး ခက်ခဲခြင်း
၂။ ဝန်ထောက်များ ဝင်ရောက်မှု မရှိခြင်း	၂။ ဝန်ထောက်များ ဝင်ရောက်မှု မရှိခြင်း

င၊ လူထုစီမံကိန်း၏ လာမည့် (၄) နှစ်အတွက် အကျုံးဝင်သော ဦးစားပေး ဖွံ့ဖြိုးတိုးတက်မှု လုပ်ငန်း အပ်အစဉ်များအားဖော်ပြပါ။

အဆင့်	ကျေးရွာအတွက် ဦးစားပေး ဖွံ့ဖြိုးတိုးတက်မှု လုပ်ငန်းစဉ်များ	အဆိုပြုသူ (အမျိုးသားများ/ အမျိုးသမီးများ/ အမျိုးသား + အမျိုးသမီး)	ခန့်မှန်းကုန်ကျစရိတ်	အကျိုးခံစားခွင့်ရှိသူ ခန့်မှန်းခြေအရေအတွက်
၁	ရွာတွင် မြေကမ်း	က + င	၃၀၀၀၀၀၀	၂၅၄
၂				
၃				
၄				
၅				



ယား လူထုစီမံကိန်း၏ လာမည့် (၄) နှစ်အတွက် အကျိုးမပင်သော ဦးစားပေး ဖွံ့ဖြိုးတိုးတက်မှု လုပ်ငန်း အစီအစဉ်များအားဖော်ပြပါ။

အဆင့်	ကျေးရွာအတွက် ဦးစားပေး ဖွံ့ဖြိုးတိုးတက်မှု လုပ်ငန်းစဉ်များ	အဆိုပြုသူ (အမျိုးသားများ/အမျိုးသမီးများ/အမျိုးသား + အမျိုးသမီး)	အခန်းကဏ္ဍ
၁	ဂဠုတ်စစ် ဖွဲ့	က + ဇ	
၂			
၃			
၄			
၅			

ခေါင်းဆောင်၊ ကျေးရွာစီမံကိန်းအထောက်အကူပြုကော်မတီမှ အတည်ပြုသည်။

အမည် ဒိုးဝေဝေအင်းဒိုး လက်မှတ် [Signature] နေ့စွဲ 8.11.2017

အမည် ခင်အောင်စန်းရွှေ လက်မှတ် [Signature] နေ့စွဲ 8.11.2017

သဘောတူညီချက်များ

အထက်ပါဆွေးနွေးချက်များအား တက်ရောက်လာသူ အမျိုးသား(၆)ဦး၊ အမျိုးသမီး(၂၅)ဦး တို့မှ သဘောတူညီခဲ့ပါသည်။



မှတ်တမ်းတင်သူ

ဒေါ်နွယ်နီအောင်(လူထုစည်းရုံးရေးမှူး)