

ပြည်ထောင်စုသမ္မတမြန်မာနိုင်ငံတော်အစိုးရ
စိုက်ပျိုးရေး၊ မွေးမြူရေးနှင့် ဆည်မြောင်းဝန်ကြီးဌာန
(ကျေးလက်ဒေသဖွံ့ဖြိုးတိုးတက်ရေးဦးစီးဌာန)

လူထုဗဟိုပြုစီမံကိန်း

National Community Driven Development Project (NCDDP)



ကျေးရွာဖွံ့ဖြိုးရေးအစီအစဉ်
Village Development Plan (VDP)
တနင်္သာရီမြို့နယ်

၂၀၁၈ ခုနှစ်

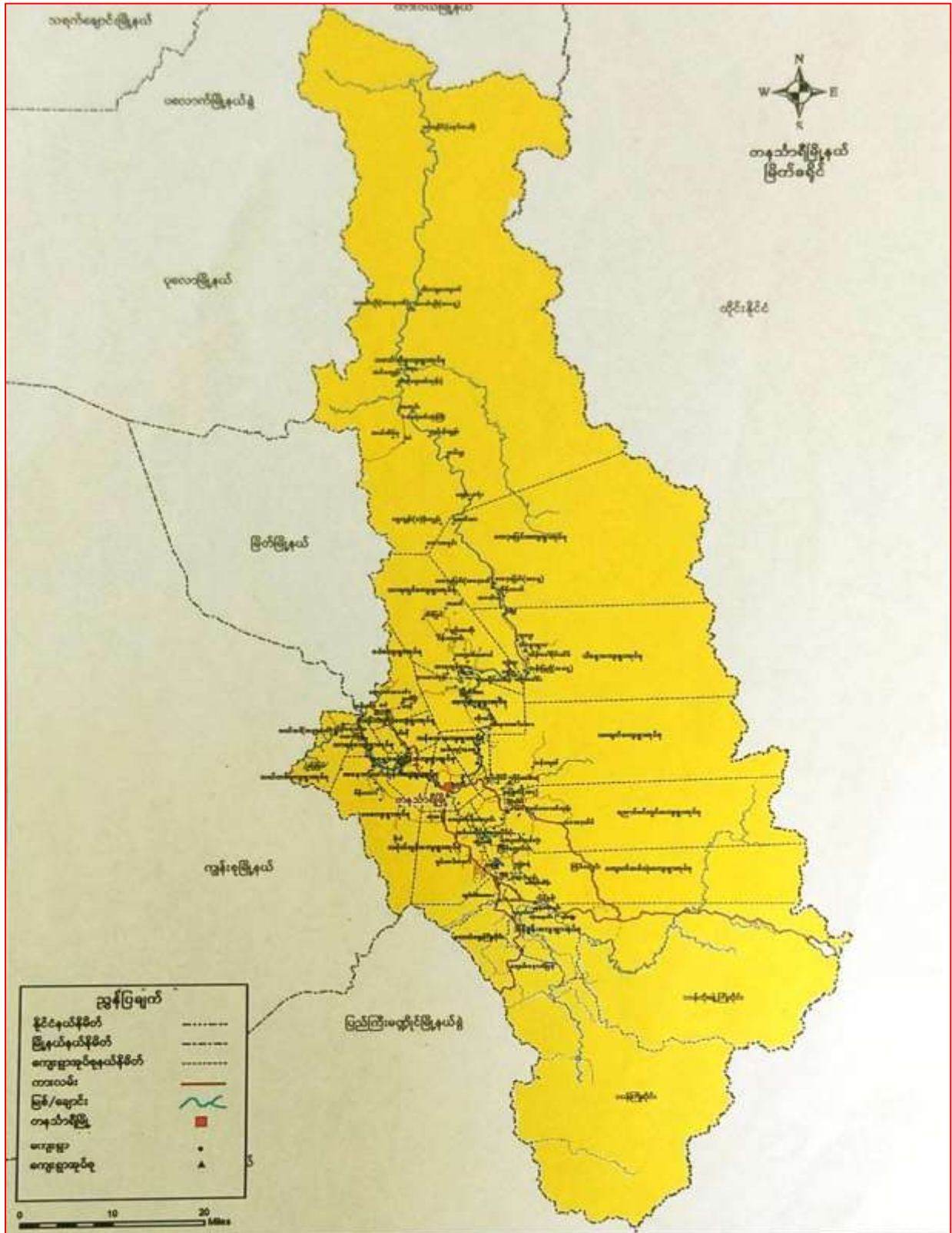
သရဖုံကျေးရွာအုပ်စု၊ အနောက်သရဖုံကျေးရွာ

အနောက်သရဖုံကျေးရွာ၊ သရဖုံကျေးရွာအုပ်စု၊ တနင်္သာရီမြို့နယ်

Contents

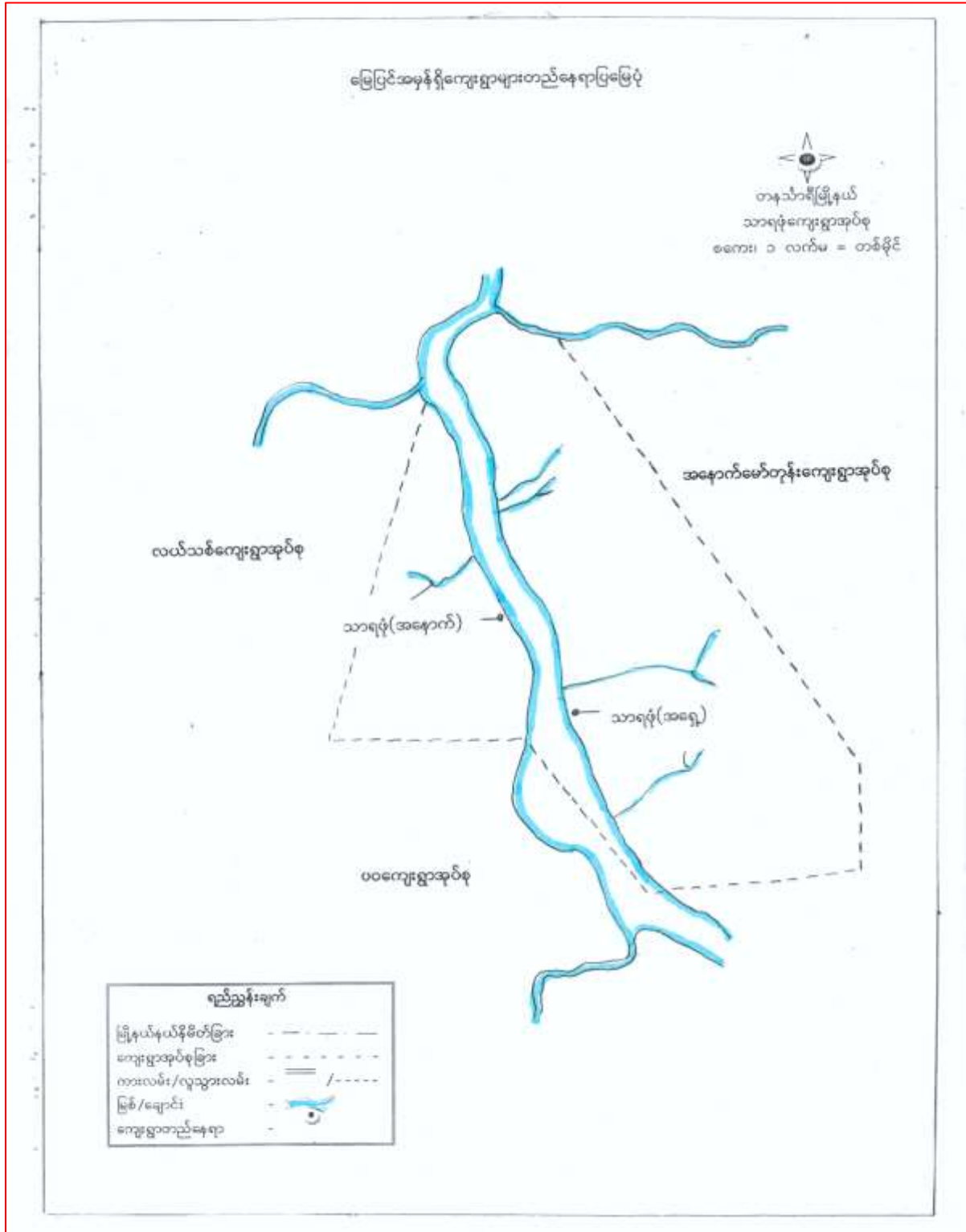
- ၁။ တနင်္သာရီမြို့နယ်ပြ မြေပုံ 3
- ၂။ သာရဖုံကျေးရွာအုပ်စုမြေပုံ 4
- ၃။ အုပ်စုတွင်ပါဝင်သောကျေးရွာများစာရင်း 5
- ၄။ ကျေးရွာအခြေခံအချက်အလက် 5
- ၅။ လူထု ပူးပေါင်းပါဝင်သော လူမှု ဆန်းစစ်ခြင်းနှင့် အကဲဖြတ်ခြင်း လုပ်ငန်းစဉ် (PSA/PRA) အကျဉ်းချုပ် .. 6
- ၆။ ကျေးရွာဖွံ့ဖြိုးရေးအစီအစဉ်အတွက်အသုံးပြုခဲ့သော PRA tools များနှင့် တစ်ခုချင်းစီ အတွက် သုံးသပ်ချက်များ 7
 - ၆.၁။ လူမှုရေးအရင်းအမြစ်ပြမြေပုံ 7
 - ၆.၂။ ဥစ္စာနေကြွယ်ဝမှု အဆင့်သတ်မှတ်ခြင်း 8
 - ၆.၃။ အသုံးပြုသူနှင့်ထိန်းချုပ်သူ ပြဇယား 9
 - ၆.၄။ ရာသီခွင်ပြ ပြက္ခဒိန် 11
 - ၆.၅။ ကျားမရေးကဏ္ဍ(၂) ပင့်ကူအိမ်ပြ မြေပုံ 12
 - ၆.၆။ Venn ချိတ်ဆက်မှုပြ မြေပုံ 13
 - ၆.၇။ အခက်အခဲအတားဆီး၊ ပြသနာ၊ စိန်ခေါ်မှုများ နှင့် မျှော်မှန်းချက်များ 14
 - ၆.၈။ ဖွံ့ဖြိုးတိုးတက်ရေး လုပ်ငန်းများ၊ စီမံကိန်းလုပ်ငန်းခွဲများစာရင်း 16
- ၇။ ကျေးရွာအချက်အလက်(ပုံစံ-၁) နှင့် အစည်းအဝေးမှတ်တမ်း 17
- ၈။ စီမံကိန်းစက်ဝန်းအချိန်ဇယား(ပုံစံ-၂) 22
- ၉။ ကျေးရွာဖွံ့ဖြိုးရေးဦးစားပေးအစီအစဉ်(ပုံစံ-၃)နှင့်အစည်းအဝေးမှတ်တမ်း 23
- ၁၀။ ကျေးရွာအုပ်စုစီမံကိန်းလုပ်ငန်းခွဲရွေးချယ်ခြင်း(ပုံစံ-၄) နှင့်အုပ်စုအစည်းအဝေးမှတ်တမ်း 28
- ၁၁။ မှတ်တမ်းဓာတ်ပုံများ 32
- ၁၂။ ကျေးရွာကော်မတီဝင်များစာရင်း 33
- ၁၃။ ကျေးရွာအုပ်စုကော်မတီဝင်များစာရင်း 34
- ၁၄။ ဦးစားပေးကဏ္ဍအလိုက် လုပ်ငန်းများ အကျဉ်းချုပ် 35

၁။ တနင်္သာရီမြို့နယ်ပြ မြေပုံ



အနောက်သာရဖုံကျေးရွာ၊ သာရဖုံကျေးရွာအုပ်စု၊ တနင်္သာရီမြို့နယ်

၂။ သာရဖုံကျေးရွာအုပ်စုမြေပုံ



အနောက်သာရဖုံကျေးရွာ၊ သာရဖုံကျေးရွာအုပ်စု၊ တနင်္သာရီမြို့နယ်

၃။ အုပ်စုတွင်ပါဝင်သောကျေးရွာများစာရင်း

၁။ အရှေ့သာရဖုံကျေးရွာ

၂။ အနောက်သာရဖုံကျေးရွာ

၃။ သောင်ဖြူကျေးရွာ

၄။ ကျေးရွာအခြေခံအချက်အလက်

အနောက်သာရဖုံကျေးရွာသည် တနင်္သာရီမြစ်ကမ်းနံဘေးတွင်တည်ရှိပြီး ပဝကျေး ရွာအုပ်စု၊ လယ်သစ်ကျေးရွာအုပ်စုတို့နှင့် ထိစပ်လျက်ရှိသည်။ ကျေးရွာ၏ အရှည်မှာ တစ်မိုင်ကျော်ခန့်ရှိပြီး မိမိတို့၏ဥယျာဉ်ခြံမြေများ၌ နေအိမ်များဆောက်လုပ်နေထိုင်ကြပါ သည်။ အိမ်ခြေ (၁၈၅)ဆောင်၊ အိမ်ထောင်စု (၁၈၇) စု ရှိ၍ စုစုပေါင်းလူဦးရေ (၁၀၇၇) ဦး နေထိုင်လျက်ရှိ သည်။

ရွာသူ/ရွာသားအားလုံးမှာ ဗုဒ္ဓဘာသာဝင်များဖြစ်ကြပြီး ဘုန်းတော်ကြီးကျောင်း နှစ်ဆောင် တည်ထားကိုးကွယ်လျက်ရှိပါသည်။ ရွာဦးတွင်စေတီတစ်ဆူရှိပြီး ထိုစေတီ၏ အနီးတွင် ရှေးဟောင်းဘုရားကြီးတစ်ဆူလည်းရှိပါသည်။

ပဝကျေးရွာအုပ်စုမှ လာရောက်ပါက ရွာအဝင်တွင် အိုဟောင်းနေသော တံတားတစ် စင်း ရှိပြီး ရွာအလယ်တွင် ကွန်ကရစ်တံတားတစ်စင်း ရှိပါသည်။ ကျေးရွာသူကျေးရွာသားတို့ သည် တနင်္သာရီမြစ်ကြီးအား အမှီပြု၍ လုပ်ကိုင်စားသောက်ကြပါသည်။ အများစုမှာ ဥယျာဉ်ခြံ ဖြင့်အသက်မွေးဝမ်းကျောင်းပြုပြီး အချို့ မြစ်အတွင်းတံငါ လုပ်ငန်းဖြင့်လုပ်ကိုင် စားသောက်ကြပါသည်။ ရွာ၏အနောက်ဖက်တွင် လယ်ကွက်များရှိကာ လယ်ယာလည်း လုပ်ကိုင်စားသောက်ကြပါသည်။

ကျေးရွာသည် ရှေးယခင်ကတည်းက မိမိတို့၏ထွက်ကုန်အား တနင်္သာရီမြစ်မှ လှေဖြစ် မြိတ်မြို့သို့သယ်ယူကာ ရောင်းဝယ်ဖောက်ကားစားသောက်လျက်ရှိပါသည်။

ထိုကျေးရွာသို့ယခင်က လှေလမ်းဖြင့်သာ သွားရောက်နိုင်သော်လည်း ယခုဆိုလျှင် တနင်္သာရီမှ ပဝကျေးရွာအုပ်စု ၊အနောက်သာရဖုံကျေးရွာ နှင့် လယ်သစ်ကျေးရွာအုပ်စုအား သွားလာနိုင်ရန် ကုန်းလမ်းအား တစ်စ တစ်စ ဖြင့် ဖောက်လျက်ရှိကာ ယခုနှစ် နွေရာသီတွင် ဆိုင်ကယ်ဖြင့် သွားလာ၍ ရနေပါသည်။

၅။ လူထု ပူးပေါင်းပါဝင်သော လူမှု ဆန်းစစ်ခြင်းနှင့် အကဲဖြတ်ခြင်း လုပ်ငန်းစဉ် (PSA/PRA) အကျဉ်းချုပ်

စဉ်	အကြောင်းအရာ	ရက်စွဲ	ဦးတည်အုပ်စု	တက်ရောက်သူ			အဓိကဆွေးနွေးချက်များ
				ကျား	မ	ပေါင်း	
၁။	လူမှုရေးပြုမြေပုံရေးဆွဲခြင်း	5-12-2017	ကျေးရွာရပ်မိရပ်ဖ၊ ကော်မတီဝင်များ၊ ကျေးရွာခေါင်းဆောင်	၄၂	၆၇	၁၀၉	အိမ်အမျိုးအစား၊ အခြေခံအဆောက်အအုံများ၊ လမ်းပန်းဆက်သွယ်ရေး၊ အထင်ကရတည်နေရာ များ
၂။	ဥစ္စာနေအဆင့်သတ်မှတ်ခြင်း	5-12-2017	ချမ်းသာအုပ်စု၊ အလယ်အလတ်အုပ်စု၊ ဆင်းရဲအုပ်စု	၄၂	၆၇	၁၀၉	ကျေးရွာလူမှုစီးပွားအုပ်စုများ၊ ခွဲခြားသတ်မှတ်နိုင်ရန် အခြေခံစံနှုန်းများသတ်မှတ်ခြင်း၊ ကျေးရွာလူထုအများသဘောဖြင့်
၃။	ရာသီချိန်ပြပြကွဲဒီဇို	5-12-2017	ရွာလူထု	၄၂	၆၇	၁၀၉	ရာသီဥတု၊ စားဝတ်နေရေးလုပ်ငန်း၊ ပွဲတော်များ၊ အားလပ်ချိန်နှင့် ဝင်ငွေ/ထွက်ငွေ
၄။	ကျေးရွာအခက်အခဲနှင့် မျှော်မှန်းချက်	5-12-2017	ရွာလူထု ကျား/မ အုပ်စုများ	၄၂	၆၇	၁၀၉	နောက်လာမည့်(၅)နှစ်ခန့် တွင်မိမိတို့၏ကျေးရွာဖွံ့ဖြိုးစေရန် စိတ်ဖြင့်အပုံဖော်စေခြင်း
၅။	ပင်းပုံစံ	5-12-2017	ရွာလူထု	၄၂	၆၇	၁၀၉	ကျေးရွာအတွင်းအပြင်မှ အဖွဲ့အစည်းများနှင့်ချိတ်ဆက်အကျိုးပြုမှု ပုံဖော်ခြင်း
၆။	ပင့်ကူအိမ်ကွန်ယက်	5-12-2017	ရွာလူထု ကျား/မ အုပ်စုဖြင့်	၄၂	၆၇	၁၀၉	ကျား-မ တို့၏ လုပ်ပိုင်ခွင့် လုပ်နိုင်ခွင့်များ၊ အခွင့်အလမ်းများ ကွာဟမှု
၇။	အသုံးပြုသူ/ထိန်းချုပ်သူ	5-12-2017	ရွာလူထု	၄၂	၆၇	၁၀၉	မိမိတို့၏ပိုင်ဆိုင်မှုများအား ဆန်းစစ်လေ့လာခြင်း
၈။	ကျေးရွာ၏(၅)နှစ်စာဦးစာပေးလုပ်ငန်းစဉ်	5-12-2017	ကျေးရွာလူထု ကျား-မ လူနည်းစု အားလုံး ရွေးချယ်မှု	၄၂	၆၇	၁၀၉	အဓိကဦးစာပေးလိုအပ်ချက်၊ အကျိုးပြုဦးရေနှင့် အပယ်ခံမရှိစေရန်

အနောက်သာရဖုံကျေးရွာ၊ သာရဖုံကျေးရွာအုပ်စု၊ တနင်္သာရီမြို့နယ်

၆။ ကျေးရွာဖွံ့ဖြိုးရေးအစီအစဉ်အတွက်အသုံးပြုခဲ့သော PRA tools များနှင့် တစ်ခုချင်းစီ အတွက် သုံးသပ်ချက်များ

၆.၁။ လူမှုရေးအရင်းအမြစ်ပြမြေပုံ



လူမှုရေးအရင်းအမြစ်ပြမြေပုံသုံးသပ်ချက်-

ကျေးရွာ၏ မြေပုံကိုကြည့်ခြင်းအားဖြင့် သာရဖုံအနောက်ရွာ၏ အဓိက အရင်းအမြစ် မှာ တနင်္သာရီမြစ်ကြီးဖြစ်သည်ကိုတွေ့ရပါသည်။ မြစ်ကမ်းနံဘေးတွင်ရွာတည်ထားပြီး မြစ်ကြောင်း အားအခြေပြုကာ ဥယျာဉ်ခြံမြေများ လယ်ယာများ တံငါလုပ်ငန်းများ၊ ဟင်းရွက်နစိုက်ခင်းများ ဖြင့် လုပ်ကိုင်စားသောက် ကြသည်ကို အထင်းသားတွေ့မြင်နိုင်ပါ သည်။

ကျေးရွာ၏ထွက်ကုန်များအား တနင်္သာရီ မြစ်ကြောင်းမှ လှေဖြင့်သယ်ယူကာ ရောင်းဝယ် ဖောက်ကားလျက်ရှိသည်။ ကျေးရွာသူကျေးရွာသားတို့သည် မိမိတို့၏ ဥယျာဉ်ဖြင့်၊ မိမိ တို့၏ လယ်ယာဖြင့်၊ မိမိတို့၏ ဟင်းရွက်နစိုက်ခင်းဖြင့် တောသူတောင်သားပီပီ ငြိမ်းချမ်းစွာ နေထိုင် ကြသည်ကိုတွေ့မြင်နိုင်သည်။

ရွာ၏အရှေ့ဘက်တွင်စေတီပုထိုး၊ ရွာ၏အတွင်း၌ ဘုန်းတော်ကြီးကျောင်းနစ် ဆောင်ရှိ သည်ကို ကြည့်ခြင်းအားဖြင့် ရွာနေအိမ်ထောင်စုအများစုမှာ ဗုဒ္ဓဘာသာများဖြစ်ကြ သည်ကိုခန့်

မှန်းနိုင်သည်။ ကျေးရွာရေဆိပ်ဆင်းတံတားရှိသည်ကို ကြည့်ခြင်းဖြင့် ကျေး၏အဓိက လမ်းပန်း ဆက်သွယ်ရေးမှာ ရေလမ်းခရီး ဖြစ်သည်ကိုခန့်မှန်းနိုင်သည်။

၆.၂။ ဥစ္စာနေကြွယ်ဝမှု အဆင့်သတ်မှတ်ခြင်း

ဥစ္စာနေ အဆင့်သတ်မှတ်မှု		အရေအတွက်	ရာခိုင်နှုန်း
ဆင်းရဲ	အိမ် ၁၅ / တစ်ရပ်လှပ်တစ်ရပ် ၁၀ / နေ နိုင်ဆိုင်မှု ၅၀	၁၂၈	၆၄.၆%
အလယ်အလတ်	အိမ် ၁၅ (၅) ဝေ / ဆိုင်ကယ် (၅) စီး / နေ နိုင်ဆိုင်မှု ၁၀ လှပ် / လယ် (၁) ဝေ	၅၅	၂၇.၇%
ချွတ်ခသာ	အိမ် ၁၅ (၁၅) ဝေ / ဆိုင်ကယ် (၅) စီး / ကျောက်တင်စက် ၁ စီး / ကိုက်စိမ် (၁) လှပ်	၁၅	၇.၇%
		၁၉၈	၁၀၀%

ဥစ္စာနေကြွယ်ဝမှု အဆင့်သတ်မှတ်ခြင်း သုံးသပ်ချက်-

ဥစ္စာနေအဆင့်သတ်မှတ်မှုတွင် အိမ်ခြေစုစုပေါင်း (၁၉၈) ဆောင်တွင် ကျေးရွာလူ ထု၏သတ်မှတ်ပေးမှုအရ (၁၅) ဆောင်မှာချမ်းသာကြပြီး (၅၅) ဆောင်မှာ အလယ်အ လတ် တန်းစားရှိကာ (၁၂၈) ဆောင်မှာ ဆင်းရဲလျှက်ရှိသည်ကိုတွေ့ရပါသည်။ ရာခိုင် နှုန်းအားဖြင့် ဆင်းရဲမှုရာခိုင်နှုန်းမှာ ၆၄.၆% ထိရှိနေပြီး ချမ်းသာမှုရာခိုင်နှုန်းမှာ ၇.၇% သာရှိကာ ဆင်းရဲမှုနှုန်းမြင့်မားလျှက်ရှိသည်ကိုတွေ့ရပါသည်။ ဆင်းရဲမှု ရာခိုင်နှုန်း မြင့်မား ရသည့် အဓိကအကြောင်းအရင်းမှာ မိမိတို့တွင်ကိုယ်ပိုင် စီးပွားရေး လုပ်ငန်းမရှိ၍ နေ့စား အလုပ်သမား များနေခြင်းကြောင့် ဖြစ်သည်ဟု ယူဆမိပါ သည်။

၆.၃။ အသုံးပြုသူနှင့်ထိန်းချုပ်သူ ပြဇယား



အသုံးပြုသူနှင့် ထိန်းချုပ်သူပြဇယားအားသုံးသပ်ခြင်း-

အသုံးပြုမှုနှင့် ထိန်းချုပ်မှုတွင် ပျမ်းမျှ အိမ်ထောင်စုများ ၏ ပိုင်ဆိုင်မှုပစ္စည်းများအား ဆန်းစစ်လေ့လာကြည့်ကြသည်။ပိုင်ဆိုင်မှုပစ္စည်း (၁၆) ခုအား စစ်ဆေးကြည့်ရာ အမျိုးသားများ အသုံးပြုသောပစ္စည်း(၄)ခု၊ အမျိုးသမီး အသုံးပြုသောပစ္စည်း (၅)ခု နှင့် အတူတကွအသုံးပြုသော ပစ္စည်း (၇) ခုရှိသည်ကိုတွေ့ရပါသည်။ ထို့ကြောင့်အသုံးပြုမှုတွင် ကျား-မ အခြေအနေကွာဟမှု နည်းပါးလှသည်။

ထိန်းချုပ်မှုတွင် အမျိုးသားများထိန်းချုပ်သောပစ္စည်း (၄) ခု၊ အမျိုးသမီးထိန်းချုပ်သော ပစ္စည်း (၄) ခုအတူတကွထိန်းချုပ်သောပစ္စည်း (၈) ခု ဟူ၍ပြသထားသည်မှာ ပိုင်ဆိုင်မှု ပစ္စည်းများအားထိန်းချုပ်ရာတွင်လည်းညီမျှမှုရှိသည်ကိုတွေ့ရပါသည်။

၆.၄။ ရာသီခွင်ပြ ပြက္ခဒိန်

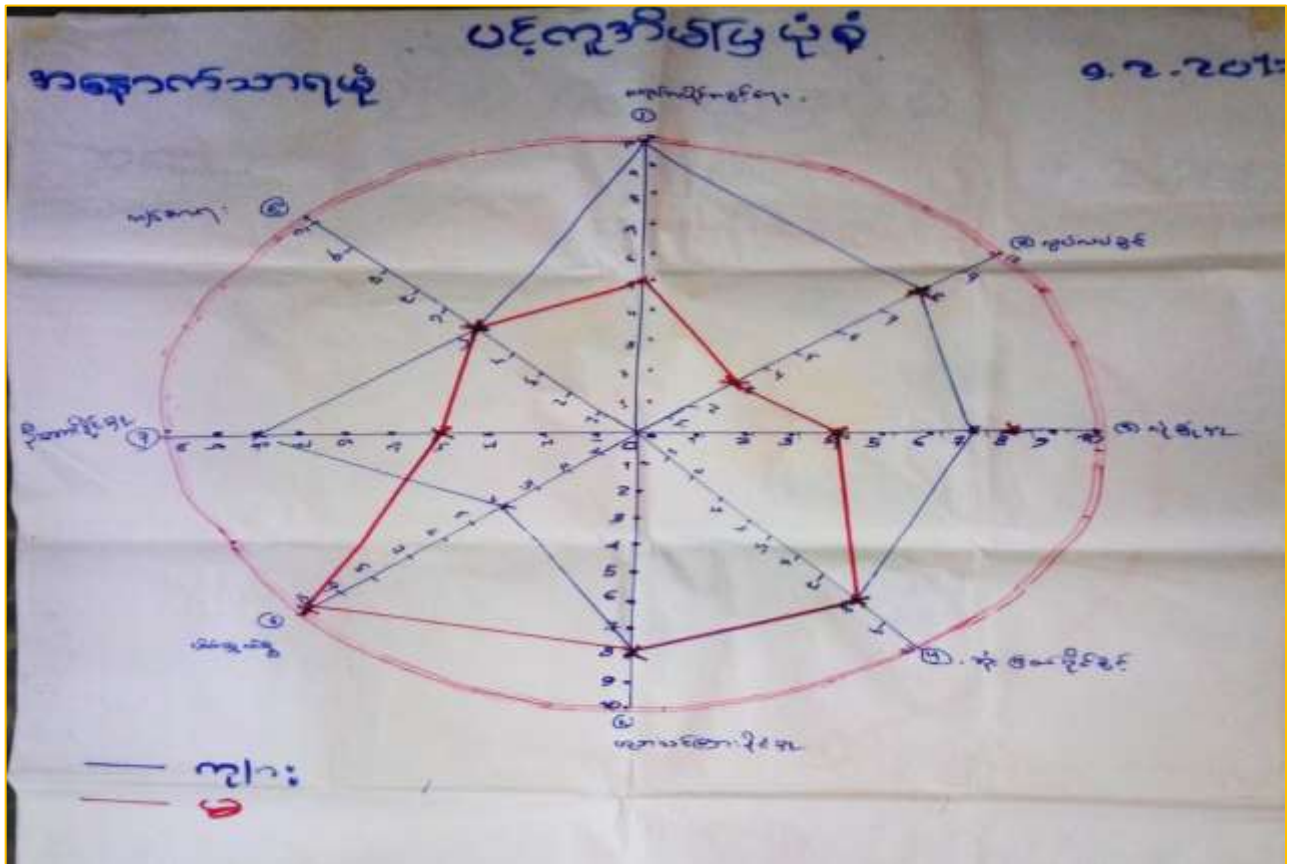
အနောက်သာရဖုံ		ရာသီခွင်ပြပြက္ခဒိန်												512.2017
လုပ်ငန်း:		1	2	3	4	5	6	7	8	9	10	11	12	
ကွမ်း (ဥယျာဉ်)		✓	✓								✓	✓	✓	
ရှာဘာ (ဥယျာဉ်)		✓	✓	✓						✓	✓	✓	✓	
ကိုင်း		✓	✓	✓	✓						✓	✓	✓	
လယ်						✓	✓	✓	✓		✓	✓	✓	
တံငါ		✓	✓	✓	✓	✓	✓	✓	✓	✓	✓	✓	✓	
ဝေဖွေ		△△△	△△△	△△	△	△	△	△	△	△	△△	△△	△△	
ထွက်ဖွေ		△				△	△	△	△	△	△△	△△	△	

ရာသီခွင်ပြ ပြက္ခဒိန် သုံးသပ်ချက်-

ရာသီခွင်ပြ ပြက္ခဒိန်အရ အနောက်သာရဖုံကျေးရွာတွင် အဓိကလုပ်ကိုင်သော လုပ်ငန်းမှာ ကွမ်း(ဥယျာဉ်)၊ ရော်ဘာခြံ၊ ကိုင်း (ဟင်းရွက်နုစိုက်ခင်း)၊ လယ် နှင့် တံငါ လုပ်ငန်းတို့ ဖြစ်ကြပါသည်။ ဥယျာဉ် နှင့် ရော်ဘာခြံ လုပ်ငန်းလုပ်ကိုင်သူများမှာ တစ်နှစ်လျှင် (၅လ မှ ၆ လ) ခန့် လုပ်ကိုင်ပြီး နားချိန်မှာ (၆) လ ကျော်ခန့်ရှိသည်။ ကိုင်း နှင့် လယ်လုပ်ငန်းမှာ တစ်နှစ်လျှင် (၇) လ ခန့် လုပ်ကိုင်ရ ပြီး နားချိန် (၅) လခန့်ရှိသည်။ တံငါလုပ်ငန်းမှာ (၁၂) လ ရာသီလုံးတွင် လုပ်ကိုင်စားသောက်နိုင်ပါသည်။

ကျေးရွာ၏ဝင်ငွေ အများဆုံးလမှာ တန်ဆောင်မုန်း၊ နတ်တော်၊ ပြာသို၊ တပို့တွဲလ တို့ဖြစ်ကြပြီး ထွက်ငွေအများဆုံးလမှာ သီတင်းကျွတ်၊ တန်ဆောင်မုန်း လ တို့ဖြစ်ကြပါသည်။

၆.၅။ ကျားမရေးကဏ္ဍ(၂) ပင့်ကူအိမ်ပြ မြေပုံ



ကျားမရေးကဏ္ဍ(၂) ပင့်ကူအိမ်ပြ မြေပုံ သုံးသပ်ချက်-

ပင့်ကူအိမ်ပြပုံစံအား အမျိုးသားအုပ်စု အမျိုးသမီးအုပ်စု ခွဲ၍ သတ်မှတ်ကြရာ အကြောင်းအရာ (၈)မျိုးဖြင့် ဆွေးနွေးထားပါသည်။

- ၁. အလုပ်အကိုင်အခွင့်အလမ်း
- ၂. လွတ်လပ်ခွင့်
- ၃. လုံခြုံမှု
- ၄. ဆုံးဖြတ်ပိုင်ခွင့်
- ၅. ပညာသင်ကြားနိုင်မှု
- ၆. အိမ်မှုကိစ္စ
- ၇. ဦးဆောင်နိုင်မှု

၈. ကျန်းမာရေး စသည့် အကြောင်းအရာများအား ကျား/မ အုပ်စုခွဲ၍ အဆင့်(၁၀)ထိ သတ်မှတ်ကာ မိမိတို့ကိုယ်တိုင်စဉ်းစားဆုံးဖြတ်ကြရာ -

အနောက်သာရဖုံကျေးရွာ၊ သာရဖုံကျေးရွာအုပ်စု၊ တနင်္သာရီမြို့နယ်

အလုပ်အကိုင်အခွင့်အလမ်းတွင် - အမျိုးသားမှာအဆင့် (၁၀)ထိရှိပြီး အမျိုးသမီးမှာ အဆင့် (၅) ထိသာရှိသည့်အတွက် အခွင့်အလမ်းထက်ဝက်တိတိလျော့နည်းလျက်ရှိသည်။

လွတ်လပ်ခွင့်တွင် - အမျိုးသားမှာ အဆင့် (၈) တွင်ရှိပြီး အမျိုးသမီးမှာ အဆင့် (၃) တွင်သာ ရှိသည့်အတွက် လွတ်လပ်စွာနေထိုင်နိုင်မှု ထက်ဝက်ကျော် ကွာဟလျက်ရှိသည်။

လုံခြုံမှုတွင် - လည်းအမျိုးသမီးများမှာ ထက်ဝက်နည်းပါးလျော့နည်းနေသည်ကိုတွေ့ ရပါသည်။

ဦးဆောင်မှု အပိုင်းတွင်လည်း - အမျိုးသမီးများမှာ အမျိုးသားများအောက်များစွာ လျော့ နည်းလျက်ရှိသည်ကိုတွေ့ရပါသည်။

ဆုံးဖြတ်ပိုင်ခွင့်၊ ပညာသင်ကြားနိုင်မှုနှင့် ကျန်းမာရေးစသည်တို့တွင် တူညီမှုရှိကြပြီး အိမ်မှု ကိစ္စ တွင်အမျိုးသမီးများမှာ အဆင့် (၁၀) တွင်ရှိနေပြီး အမျိုးသားများမှာ အဆင့် (၄) တွင်ရှိနေ ကာ အိမ်မှုကိစ္စအဝဝအားအမျိုးသမီးများမှ အပြည့်အဝတာဝန်ယူဆောင်ရွက်ရ သည်ဟု မှတ်ချက်ပြု နိုင်ပါသည်။

၆.၆။ Venn ချိတ်ဆက်မှုပြ မြေပုံ



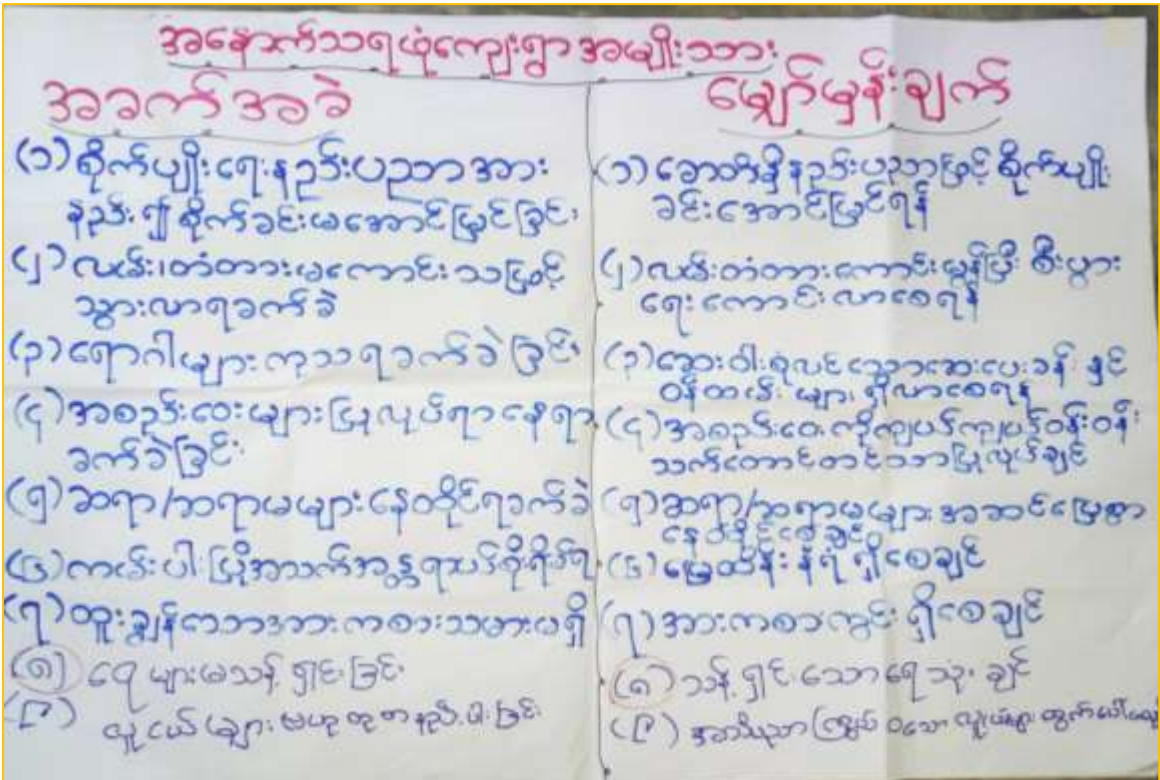
အနောက်သာရဖုံကျေးရွာ၊ သာရဖုံကျေးရွာအုပ်စု၊ တနင်္သာရီမြို့နယ်

Venn ချိတ်ဆက်မှုပြ မြေပုံ သုံးသပ်ချက်-

ချိတ်ဆက်မှု ပြဇယားတွင် အဖွဲ့အစည်းပေါင်း (၁၀) မျိုးရှိသည်အနက် ဘုန်းတော်ကြီး ကျောင်း ဆရာတော်မှာ ဩဇာအရှိဆုံး ပုဂ္ဂိုလ်ဖြစ်ပြီး ကျေးရွာရပ်မိရပ်ဖ၊ ရာအိမ်မှူး နှင့် သဟပုညကာရီ (နာရေးကူညီမှုအသင်း) မှာ ဒုတိယ အားအကောင်းဆုံး ဖြစ်သည်။ မီးသတ်အဖွဲ့ ၊ မိခင်နှင့်လေးစောင့်ရှောက်ရေးအသင်း ၊ အမျိုးသမီးရေးရာနှင့် ပြည်သာယာ (သမအသင်း) တို့မှာ တတိယ အားကောင်းကြပြီး NLD နိုင်ငံရေးပါတီ နှင့် ကြံ့ခိုင်ရေး နိုင်ငံရေးပါတီတို့မှာ ကျေးရွာ တွင်ရှိကြသော်လည်း လွှမ်းမိုးမှု အားနည်းကြ သည်။

ဆရာတော်၊ ရပ်မိရပ်ဖ၊ ရာအိမ်မှူး နှင့် သဟပုညကာရီ အသင်းတို့မှာ အပြန်အလှန် ချိတ်ဆက်မှုရှိကာ ကျေးရွာကောင်ကျိုးအတွက် ဆောင်ရွက်လျက်ရှိပါသည်။

၆.၇။ အခက်အခဲအတားဆီး၊ ပြဿနာ၊ စိန်ခေါ်မှုများ နှင့် မျှော်မှန်းချက်များ အမျိုးသားအခက်အခဲ နှင့် မျှော်မှန်းချက်



ကျား	
(၁၀) လမ်းပျက်စီးခြင်း	(၁၀) အိမ်ကိုလှော်လှော်လှော်ဖြင့် ရှိစေချင်
(၁၁) ကလေးများမလုံခြုံခြင်း	(၁၁) ကလေးများအားပေးစောင့်ရှောက်ပေးခြင်း
(၁၂) ကလေးများအားပေးစောင့်ရှောက်ပေးခြင်း	(၁၂) ကလေးများအားပေးစောင့်ရှောက်ပေးခြင်း
(၁၃) ကလေးများအားပေးစောင့်ရှောက်ပေးခြင်း	(၁၃) " "
(၁၄) ကလေးများအားပေးစောင့်ရှောက်ပေးခြင်း	(၁၄) " "
(၁၅) ကလေးများအားပေးစောင့်ရှောက်ပေးခြင်း	(၁၅) " "

အမျိုးသမီးအခက်အခဲ နှင့် မျှော်မှန်းချက်

အခက်အခဲ	မျှော်မှန်းချက်
(၁) များနာလျှင် အရှေ့ဘက်သို့ အပြန် သွားရခြင်း	(၂) ကျေးရွာတွင် ဆေးပေးခန်း ရှိစေချင်
(၂) အဝဝန်ချုပ်ပေးစောင့်ရှောက်ပေးခြင်း	(၂) အဝဝန်ချုပ်ပေးစောင့်ရှောက်ပေးခြင်း
(၃) ကျောင်းဆရာ/ဆရာမများ ခေတ်မီ ရန်ခက်ခဲ	(၃) ဆရာ/ဆရာမများ ကောင်းစွာ ဆည်းပူး စေချင်
(၄) လူမှုရေး၊ ကျန်းမာရေး သတင်းအချက်အလက်များ အချိန်မီ မရရှိခြင်း	(၄) ရွာတွင်း ကွန်ကရစ်လမ်း ရှိစေချင်
(၅) ဆက်သွယ်ရေး ပြင်ဆင်ချက်များ ကောင်းမွန်စေချင်	(၅) ဆက်သွယ်ရေး ပြင်ဆင်ချက်များ ကောင်းမွန်စေချင်

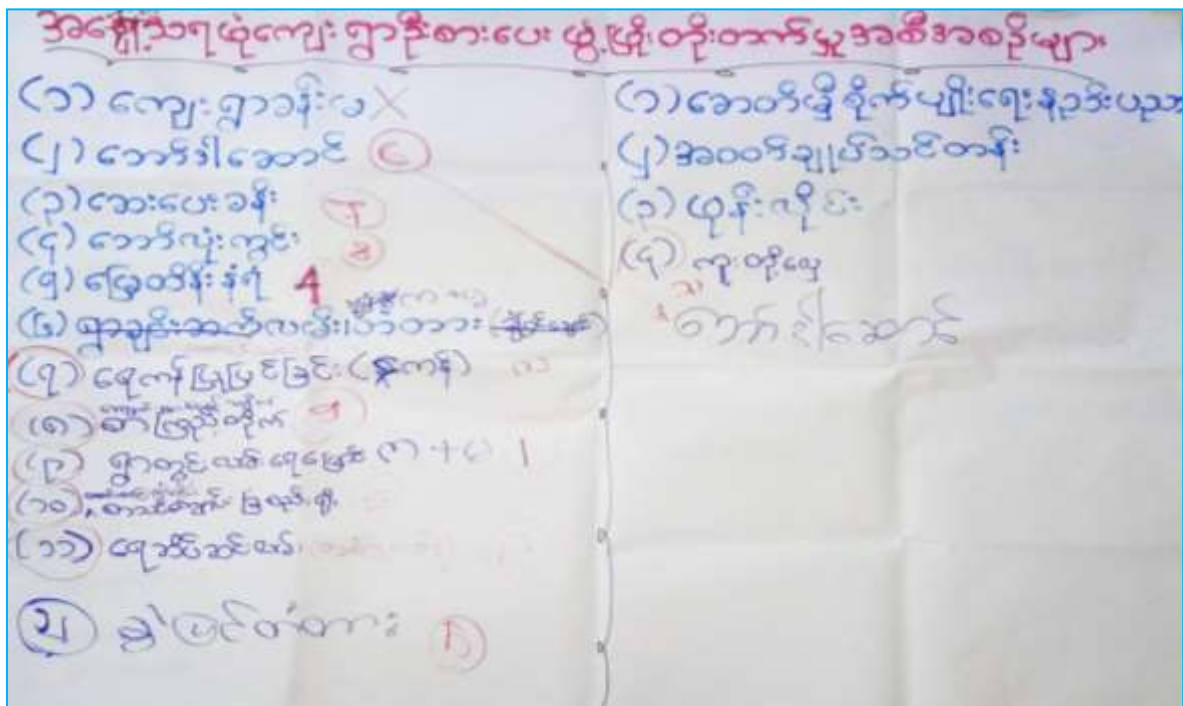
၆.၈။ ဖွံ့ဖြိုးတိုးတက်ရေး လုပ်ငန်းများ၊ စီမံကိန်းလုပ်ငန်းခွဲများစာရင်း

အကျုံးဝင်သောလုပ်ငန်း

- ၁။ ရွာတွင်းရေမြောင်း
- ၂။ ရေဆိပ်ဆင်းလမ်း
- ၃။ ကျောင်းခြံစည်းရိုး
- ၄။ မြေထိန်းနံရံ
- ၅။ တံတား (ခွဲပြင်ရပ်ကွက်မှ)
- ၆။ ဆေးပေးခန်း
- ၇။ ဘော်လုံးကွင်း
- ၈။ စာကြည့်တိုက်


အကျုံးမဝင်သောလုပ်ငန်း

- ၁။ ခေတ်မီစိုက်ပျိုးရေးနည်းပညာ
- ၂။ အဝတ်ချုပ်သင်တန်း
- ၃။ ဖုန်းလိုင်း
- ၄။ ကူးတိုလှေ
- ၅။ ဆရာ/ဆရာမဘော်ဒါဆောင်



၇။ ကျေးရွာအချက်အလက်(ပုံစံ-၁) နှင့် အစည်းအဝေးမှတ်တမ်း

ပုံစံ - ၈ - ၁ ကျေးရွာအခြေခံအချက်အလက်များ (Form PC-1)



လယ်ယာများ၊ ကျေးရွာတစ်ရွာသို့ ပထမဆုံးပိတ်ဆက်မီ သို့မဟုတ်ပထမဆုံး လူထုရည်ရှိနေချိန်သည် ကျေးရွာ အခြေခံအချက်အလက်များကို မြေပုံနှင့် မြေပုံအရင်းအမြစ်များကို အခြေခံ၍ အောက်ဖော်ပြပါအတိုင်း ဖော်ပြထားပါသည်။ ဤအချက်အလက်များကို မြေပုံ အခြေခံအချက်အလက်များကို အခြေခံ၍ ဖော်ပြထားပါသည်။ စီမံကိန်းပိတ်ဆက်အရင်းအမြစ် လူထုရည်ရှိနေချိန်သည် ဤအချက်အလက် မှတစ်ဆင့် ဖော်ပြထားပါသည်။ မြေပုံအရင်းအမြစ် လူထုရည်ရှိနေချိန်သည် မြေပုံအရင်းအမြစ်များ သဘာဝအချက်အလက်အရ Tablets မှ တစ်ဆင့် ဖော်ပြထားပါသည်။

ကျေးရွာအခြေခံအချက်အလက်များ အမည် ဦးစွန်ရွာ (ကျေးရွာအုပ်စု)	ကျေးရွာအခြေခံအချက်အလက်များ ဝန်ဆောင်ခ ၀၄၂၄၃၀၇၂၇	လူထုရည်ရှိနေချိန် အမည် ဦးစွန်ရွာ (ကျေးရွာအုပ်စု)
တနင်္သာရီတိုင်းဒေသကြီး	တနင်္သာရီမြို့နယ်	ကျေးရွာအုပ်စု ဘာဂျယ်
		ကျေးရွာ ဘာဂျယ် (၄၂)

ကေး လူဦးရေ

အိမ်ခြေပေါင်း	၁၈၆	အိမ်ထောင်စု စုစုပေါင်း	၉၇
လူဦးရေ	အိမ်ထောင်စုအရေအတွက်	ကိုးကွယ်သည့်ဘာသာ	အိမ်ထောင်စုအရေအတွက်
လူဦးရေ (၁) -----	၁၈၇	ဘာသာ (၁) -----	၁၈၇
လူဦးရေ (၂) -----		ဘာသာ (၂) -----	
လူဦးရေ (၃) -----		ဘာသာ (၃) -----	
လူဦးရေစုစုပေါင်း -----		ဘာသာစုစုပေါင်း -----	
အခြား			
	၁၈၇	ဘာသာ	အိမ်ထောင်စု
မသန်စွမ်းသူများ	(၁၂)	၉၆	၁
သက်ကြီးရွယ်အိုများ (၆၅ နှစ် နှင့် အထက်)	၈၂ (၄၃) + ၁၇	၉၆	၂၅
စင်စားရောင်			

	အမျိုးသား (အရေအတွက်)	အမျိုးသမီး (အရေအတွက်)	
လူဦးရေ			
လူဦးရေ (၁) -----	၁၀၅၂၅	၅၂၆	၁၀၇၇
လူဦးရေ (၂) -----			
လူဦးရေ (၃) -----			
အခြား			
အိမ်ထောင်စုစုစုပေါင်း	၁၈၇	၉	

မှတ်ချက်။ ။ အိမ်ခြေပေါင်းနှင့် အိမ်ထောင်စု စုစုပေါင်း အရေအတွက် ကွာခြားလွန်းနေလျှင်/ အိမ်ခြေပေါင်း ကျေးရွာအုပ်စုပေါင်းထားလျှင် အောက်တွင် မှတ်ချက်ဖြင့် ဖော်ပြပါ။

တနင်္သာရီမြို့နယ် လူထုရည်ရှိနေချိန် အခြေခံအချက်အလက်များ

(ခ) အခြေခံအစောက်အပို အသုံးအဆောင်များ



စာသင်ကျောင်း	အပူတ် ပြင်ပါ	ကျွန်းမာစရာ	အပူတ် ပြင်ပါ	ဘာသာစရာ အစောက် အပိုများ	ပြင် ပါ
အထက်တန်းကျောင်း	<input type="checkbox"/>	ခေတ္တ	<input type="checkbox"/>	စေတီ	<input checked="" type="checkbox"/>
အလယ်တန်းကျောင်း	<input type="checkbox"/>	ကျွန်းမာစရာဌာန	<input type="checkbox"/>	ဘုန်းကြီးကျောင်း	<input checked="" type="checkbox"/>
ပုလဲတန်းကျောင်း	<input checked="" type="checkbox"/>	ကျွန်းမာစရာဌာန	<input type="checkbox"/>	ဟိန္ဒူဘုရားကျောင်း	<input type="checkbox"/>
ပျက်ကျကျောင်း	<input type="checkbox"/>	ခေတ်ပေးခန်း	<input type="checkbox"/>	ခရစ်ယာန်ကျောင်း	<input type="checkbox"/>
အခြား	<input type="checkbox"/>	အခြား	<input type="checkbox"/>	ဝင်္ဃ	<input type="checkbox"/>
မှတ်ချက်		မှတ်ချက်		အခြား	
၄. ကျွန်ုပ်				မှတ်ချက် ကျွန်ုပ်၏ ကျောင်း (၂) ခု	

(ဂ) ကျွမ်းကျင်သူများမှတ်တမ်း (ကျေးရွာတွင်နေထိုင်သော သို့မဟုတ် တခြားရွာမှလာရောက်သော ကျွမ်းကျင်သူများ)

(၁) စာသင်ကျောင်း			(၂) ကျွန်းမာစရာ			(၃) လက်မှုပညာရှင်		
	ရွာတွင် နေထိုင် သူ	အခြား ရွာ လာ သူ		ရွာတွင် နေထိုင်သူ	အခြား ရွာ လာ သူ		ရွာတွင် နေထိုင် သူ	အခြား ရွာ လာ သူ
ပုလဲတန်းပြ ဆရာ/မ	<input checked="" type="checkbox"/>	<input checked="" type="checkbox"/>	ဆရာ/မ	<input type="checkbox"/>	<input type="checkbox"/>	လက်သမား	<input checked="" type="checkbox"/>	<input checked="" type="checkbox"/>
အထက်တန်းပြ ဆရာ/မ	<input type="checkbox"/>	<input type="checkbox"/>	လက်သောက် ကျွန်းမာစရာ	<input type="checkbox"/>	<input type="checkbox"/>	ယန်ရ	<input checked="" type="checkbox"/>	<input checked="" type="checkbox"/>
အလယ်တန်းပြ ဆရာ/မ	<input type="checkbox"/>	<input type="checkbox"/>	အသုံးအဆောင် ကျွန်းမာစရာ	<input type="checkbox"/>	<input type="checkbox"/>	လျှပ်စစ်ကျွမ်းကျင် သမား	<input checked="" type="checkbox"/>	<input type="checkbox"/>
ပျက်ကျဆရာ/မ	<input type="checkbox"/>	<input type="checkbox"/>	သာဓကဆရာမ	<input checked="" type="checkbox"/>	<input type="checkbox"/>	ခရစ်ယာန်ကျွမ်းကျင် ဆရာ	<input checked="" type="checkbox"/>	<input type="checkbox"/>
အခြား	<input type="checkbox"/>	<input type="checkbox"/>	ပြင်ဆင်ကျွန်းမာစရာ လုပ်သား	<input type="checkbox"/>	<input type="checkbox"/>	စက်ပြင်ဆရာ	<input checked="" type="checkbox"/>	<input type="checkbox"/>
မှတ်ချက်			မှတ်ချက်			မှတ်ချက်		

(ဃ) ကျေးရွာသို့ ရောက်ရှိနိုင်သည့် လမ်းအခြေအနေ / ကျေးရွာတစ်ရွာသည် ၎င်း၏ ကျေးရွာအုပ်စုနှင့် ဆက်သွယ်ထားသော လမ်းအခြေအနေ (အောက်ဖော်ပြပါအတိုင်း)

ကျောက်ကြမ်းလမ်း ကတ္တရာလမ်း ကွန်ကရစ်လမ်း မော်တော်ဆိုင်ကယ်လမ်း
 ကျောက်ခင်းလမ်း မြေသားလမ်း လှသွားလမ်း အခြား ကျွန်ုပ်တို့

(င) ကျေးရွာဖွံ့ဖြိုးမှုစီမံခန့်ခွဲမှု

- (၁) လူထုထုတ်ပြန်စီမံခန့်ခွဲမှုစီမံခန့်ခွဲမှု ပြန်လည်ကျေးရွာတွင်ကျေးရွာဖွံ့ဖြိုးမှု စီမံခန့်ခွဲမှုရှိပါသလား?
- (၂) ရှိပါက ကျွမ်းကျင်သူများကို မည်သည့် ခုနှစ်တွင်ပြင်ဆင်ခဲ့ပါသနည်း?
- (၃) ဤစီမံခန့်ခွဲမှုကို ဖြည့်ဆည်းပေးမည်ဖြစ်ပါသလား?

ပိုင်ပါ
 ရှိပါသည်/ မရှိပါ/ မသိပါ
 နှစ်----- / မသိပါ
 ပြင်ဆင်မည်/ မပြင်ဆင်မည် / မသိပါ

ကျေးရွာဖွံ့ဖြိုးမှုစီမံခန့်ခွဲမှု ဝန်ကြီးဌာန

၁) ခရီးသင်္ကြာအစားအစာ

(၁) ဤကျေးရွာအုပ်စုမှ ၎င်းကျေးရွာအုပ်စုအပေါ်ဘက် ခရီးပိုင်ပိုင်မှုကွပ်ကဲရေးအဖွဲ့သည်? မှတ်တမ်းအရ မှတ်တမ်းအရ

(၂) ဤကျေးရွာမှ ၎င်းကျေးရွာအုပ်စုအပေါ်ဘက် သွားလာရာတွင်ကြာမြင့်သည့်အချိန်

မြောက်ဘက်၊ ရာသီတွင်ကြာချိန် ----- ၆ နာရီ မှတ်တမ်းအရ မှတ်တမ်းအရ မှတ်တမ်းအရ မှတ်တမ်းအရ

အခြား -----

ပိုးရာသီတွင်ကြာချိန် ----- ၆ နာရီ မှတ်တမ်းအရ မှတ်တမ်းအရ မှတ်တမ်းအရ မှတ်တမ်းအရ

အခြား -----

(ဓ) ပတ်ဝန်းကျင်ဆိုင်ရာ သဘာဝပတ်ဝန်းကျင်

ဤကျေးရွာတွင် ခရီးကြိုခြင်းကိုသို့ သဘာဝပတ်ဝန်းကျင်ကွပ်ကဲရေးအဖွဲ့သည် ချီးမြှင့်ပါသလား။

မရှိပါ ရှိပါသည် ရှိလျှင်ခေါ်ပြပါ ----- ၈၅.၈၂.၂၀၁၇

(ခ) ကျေးရွာတွင် ခွဲစဉ်ထားသော အဖွဲ့အစည်းများ

လူထုဝတ်ပြုစီမံကိန်းမတိုင်မီ ဤကျေးရွာတွင် ကျေးရွာခွဲ ဖြန့်ဝေထားသော အဖွဲ့ (သို့) ရွာသားများကိုယ်တိုင် (သို့) စီမံကိန်းတစ်ခုခုမှ ခွဲစဉ်ထားသည့် အဖွဲ့အစည်းများရှိပါသလား။

(၁) ----- ၈၅.၈၂.၂၀၁၇

(၂) ----- ၈၅.၈၂.၂၀၁၇

(၃) ----- ၈၅.၈၂.၂၀၁၇

(ဈ) အထွေထွေအုပ်ချုပ်ရေး ဦးစီးဌာန (GAD) မှ မှတ်တမ်းတင်ထားခြင်း

ဤကျေးရွာသည် အထွေထွေအုပ်ချုပ်ရေး ဦးစီးဌာန (GAD) မှ မှတ်တမ်းတင်ထားမှု ရှိပါသလား။

မရှိပါ ရှိပါသည်

ကျေးရွာခေါင်းဆောင်/ ရာသီပုဂ္ဂိုလ်များ အမည် ----- ၈၅.၈၂.၂၀၁၇

လက်မှတ် ----- ၈၅.၈၂.၂၀၁၇

လူထုဝတ်ပြုရေးအဖွဲ့ အမည် ----- ၈၅.၈၂.၂၀၁၇

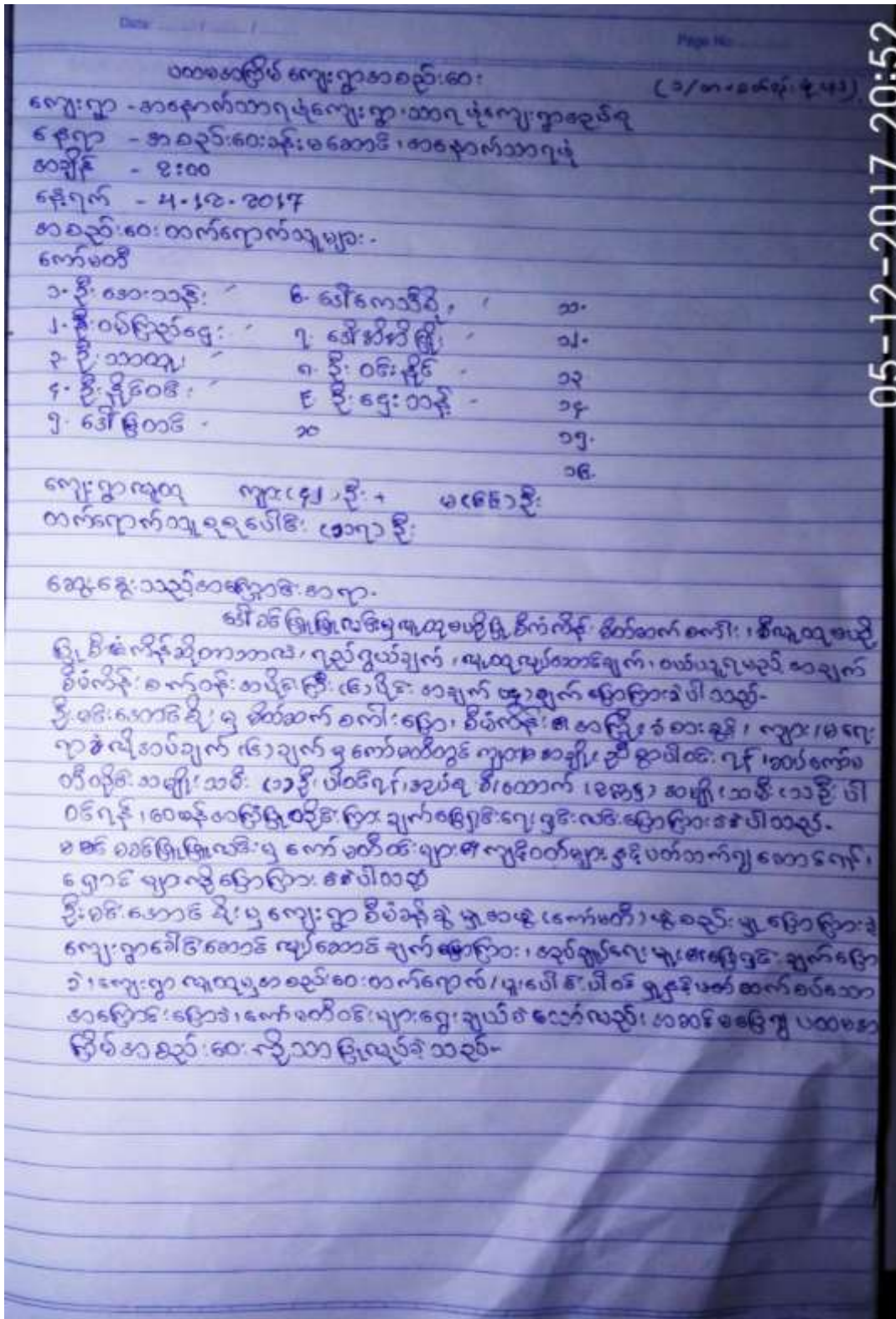
လက်မှတ် ----- ၈၅.၈၂.၂၀၁၇

(DRD/TTA) အမည် -----

လက်မှတ် ----- ၈၅.၈၂.၂၀၁၇


ကျေးရွာအုပ်စုမှ လူထုဝတ်ပြုရေးအဖွဲ့ ခေါင်းဆောင်

ပထမအကြိမ်စည်းအဝေးမှတ်တမ်း



Date: _____ Page No: _____


အခစည်းစေးဆုံးဖြတ်ချက် -
 ဒုတိယအကြိမ် အခစည်းစေးကို ရန်ကင်း (၂၀၀၀) တွင် မြို့ (၆.၁၂.၉၅)
 ဖြစ်စေရန် ကျင့်ပယ်ရန် ဆုံးဖြတ်ခဲ့ကြသည်။

မှတ်တမ်း တင်သူ နေဝင်း ဒေါ်စုမာသိန်း (နေစာရင်းကိုင်)	အတည်ပြုသူ ဦးစိုးစိုး ဘဏ်မား 
---	--

၁၂-၁၂-၉၅

၈။စီမံကိန်းစက်ဝန်းအချိန်ဇယား(ပုံစံ-၂)

ပုံစံ - ၈ - ၂ - စီမံကိန်းစက်ဝန်းအချိန်ဇယား (PC-2)



လမ်းညွှန်စက်ဝန်း သက်ဆိုင်ရာလူထုထုတ်ဖော်ရေး/လက်ထောက်နည်းပညာပေးမှုမှ စီမံကိန်းစက်ဝန်းအဆင့်တစ်ခုစီဖြစ်ပြီး စတုရန်းပုံစံ၊ စတုရန်းအုပ်စုအတွက် ဤပုံစံကို ဖြည့်သွင်းရမည်။			
ထည့်သွင်းရေး/ပုံစံအား အပည့် <input type="checkbox"/> ဖြစ်စေ၊ <input checked="" type="checkbox"/> မဟုတ်စေခြင်း။			
၈၄.၉	၄.၁၂.၂၀၁၇	စက်ဝန်းအားအပျက်ဖြစ်မီ	<input type="checkbox"/> စက်ဝန်း(၀) <input type="checkbox"/> စက်ဝန်း(၂) <input checked="" type="checkbox"/> စက်ဝန်း(၃) <input type="checkbox"/> စက်ဝန်း (၄)
တနင်္သာရီတိုင်းဒေသကြီး	တနင်္သာရီမြို့နယ်	ကျေးရွာအုပ်စု	သာရလုံ
		ကျေးရွာ	သာရလုံ (၄၂)


စီမံကိန်းအဆင့်/စက်ဝန်းအဆင့်များ	၈၄.၉		အစဉ်အဆင့်တွင်တက်ရောက်သူအရေအတွက်			
	စတင်သည့်နေ့	ပြီးဆုံးသည့်နေ့	အမျိုးသား အရေအတွက်	အမျိုးသမီး အရေအတွက်	အိမ်ထောင်စု အရေအတွက်	လူမျိုးစုတက်ရောက်သူ အရေအတွက် နှင့် လူမျိုးစုအမည်
၀၈ ကျေးရွာစီမံကိန်း မိတ်ဆက်အစည်းအဝေး	၄.၁၂.၂၀၁၇	၄.၁၂.၂၀၁၇	၄၈	၆၅	၁၁၃	၈၃၁ ၁၁၃
၂၈ ကျေးရွာဖွံ့ဖြိုးရေး စီမံချက်ရေးဆွဲခြင်း အစည်းအဝေး	၆.၁၂.၂၀၁၇	၆.၁၂.၂၀၁၇	၄၂	၆၃	၁၀၅	၈၃၁ ၁၀၅
၃၈ ကျေးရွာအုပ်စု လုပ်ငန်းဆုံးဖြတ်ချက်ချသည့် အစည်းအဝေး	၁၇.၁၂.၂၀၁၇	၁၇.၁၂.၂၀၁၇	၁၆	၁၄	၃၀	၈၃၁ ၃၀
၄၈ မြို့နယ်အဆင့် စီမံကိန်းရေးဆွဲရေး နှင့် အကောင် အထည်စစ်ရေးကော်မတီ၏ စီမံကိန်း သုံးသပ်မှု အစည်းအဝေး			မရှိ	မရှိ	မရှိ	မရှိ
၅၈ မြို့နယ် စီမံကိန်းရေးဆွဲရေး နှင့် အကောင်အထည် စစ်ရေး ကော်မတီ၏ဆုံးဖြတ်မှုကို ရွာလို၊ အသိပေး အကြောင်းကြားသည့် အစည်းအဝေး	၂၈.၁၂.၂၀၁၇	၂၈.၁၂.၂၀၁၇	၃၆	၇၁	၁၀၆	၈၃၁ ၁၀၆
၆၈ စီမံကိန်းလုပ်ငန်းဖွဲ့စီမံချက်ရေးဆွဲခြင်း အစည်းအဝေး						
၆.၀၈ စီမံကိန်းလုပ်ငန်း အကောင်အထည်စစ် ရေးကော်မတီ၏ ဆုံးဖြတ်ချက်	၂၈.၁၂.၂၀၁၇	၂၈.၁၂.၂၀၁၇	၃၆	၇၁	၁၀၆	၈၃၁ ၁၀၆

တနင်္သာရီမြို့နယ် ကျေးရွာဖွံ့ဖြိုးရေးအဖွဲ့မှ ထုတ်ပြန်ချက်

အနောက်သာရလုံကျေးရွာ၊ သာရလုံကျေးရွာအုပ်စု၊ တနင်္သာရီမြို့နယ်

၉။ ကျေးရွာဖွံ့ဖြိုးရေးဦးစားပေးအစီအစဉ်(ပုံစံ-၃)နှင့်အစည်းအဝေးမှတ်တမ်း

ပုံစံ - ၀ - ၃ ကျေးရွာဖွံ့ဖြိုးရေး ဦးစားပေးအစီအစဉ် (Form FC-3)



လမ်းညွှန်ခွက် အဆင့်(၃) ကျေးရွာဖွံ့ဖြိုးရေးချက်အစည်းအဝေး ဦးဆုံးသောအခါ ကျေးရွာစီမံကိန်း အထောက်အကူပြု
 ကော်မတီသည် လူထုစည်းရုံးရေးမှူးအကူအညီဖြင့် ဤပုံစံကိုပြည့်စုံအောင် ဖြည့်သွင်းရမည်။

လူထုစည်းရုံးရေးမှူး/ဝန်ထမ်း အမည် ဦး မင်း ကောင်းစွဲ:

ဓနစွဲ ၆-၂၃-၇၀၂၇ စက်ဝန်းအား အမှတ်ခြစ်ပါ (✓) စက်ဝန်း(၁) စက်ဝန်း(၂) စက်ဝန်း(၃) စက်ဝန်း(၄)

တနင်္သာရီတိုင်းဒေသကြီး	တနင်္သာရီမြို့နယ်	ကျေးရွာအုပ်စု သာဂူစု	ကျေးရွာ စာမေးပွဲအဖွဲ့
------------------------	-------------------	----------------------	-----------------------

ကား အခက်အခဲအတားအဆီးများအားထွေးနှွေးခြင်း - ယခုလက်ရှိအခြေအနေတွင် ဤကျေးရွာဖွံ့ဖြိုးတိုးတက်ရေးအတွက်
 အဓိက အခက်အခဲအတားအဆီးများသည် မည်သည့်များဖြစ်ပါသနည်း။ (အမျိုးသား/သမီး အနည်းဆုံးအခက်အခဲ ၅ ခုစီ
 ဖော်ပြပါ)

အမျိုးသား အဖွဲ့မှ တင်ပြသောအခက်အခဲအတားအဆီးများ	အမျိုးသမီး အဖွဲ့မှတင်ပြသောအခက်အခဲအတားအဆီးများ
၁ ဗိုလ်ဖျါ၊ ကျား ၃၃၀၊ ပညာ ကျား ၃၅၀၊ ရိပ် မတောင်ခြေခြေခြေ	၁ ရွာနားလှိုင် စက်၊ သာဂူစု ဆို. မခံလှ ဂျီ. များရခြင်း
၂ လမ်း များ၊ တံတား များ မတော်တရား များ လာရန်ခက်ခဲ	၂ ရာဝင်ချုပ်မတင် ဂျီ. ခွဲခြား မလုပ် မလုပ်များ
၃ ကျား မတော်တွင် ရာချိန် မိမိ တွင် ခြေ	၃ ကျားစား ကျား၊ မ များစေ ဝိုင်းရန် ဝယ်ခံရခြင်း
၄ မိမိ၏အစား သာဂူစု များစေ ဝိုင်းရန်ခက်ခဲ	၄ များများ ကျား များ ကျား သတင်းမခံ မလုပ်များ ရာချိန် မိမိ တွင် ရှိခြင်း
၅ ခြေကမ်းယို ရှိ မလုပ် မလုပ် ကျားများ	၅ ဂွာတွင်လမ်း ကျားစား မ. ဝိုင်း ရှိ များ ကျားစား ဦး မလုပ် စေခြင်း

၁။ မျှော်မှန်းခြင်း - နောင်လာမည့် (၅) နှစ် အတွင်း ကျေးရွာဖွံ့ဖြိုးရေး မျှော်မှန်းလျာထားချက်များအား တင်ပြပါ။

အမျိုးသားအဖွဲ့မှ တင်ပြသောမျှော်မှန်းချက်များ	အမျိုးသမီးအဖွဲ့မှ တင်ပြသောမျှော်မှန်းချက်များ
၁ ဗိုလ်ဖျါ၊ ကျား ၃၃၀၊ ပညာ ကျား ၃၅၀၊ ရိပ် မတောင်ခြေခြေခြေ	၁ ကျား ဂွာ တွင် စား၊ မေး၊ ချိ. ဂြို. စေချင်တယ်
၂ လမ်း၊ တံတား၊ ကျား၊ မျှော်မှန်း၊ မီး၊ ကျား၊ ကျား၊ ကျား၊ မျှော်မှန်း	၂ မလုပ်ချုပ် ပညာတက်ချင်
၃ စား၊ ဝါး၊ ဒီဂရီဆက်၊ ခုံ ဖလံသာ စား၊ မေး၊ ချိ. ဂြို. စေချင်	၃ ဂွာတွင် လျှင် ကျန်လမ်း ဂြို. စေချင်တယ်
၄ ကျား/မ များ မလုပ်ခြေ ချားစေချင် ကျားစေချင်	၄ သက်ပျော် ကျား၊ လျှင်၊ ကျား၊ ကျား မျှော်မှန်း ချင်တယ်
၅ ကျား၊ ကျား၊ ကျား၊ ဂြို. စေချင်	၅

တနင်္သာရီမြို့နယ် လူထုစည်းရုံးရေးဦးစီးဌာန၊ တနင်္သာရီ ကော်မတီ



၈။ လူထုစီမံကိန်း၏ လာမည့် (၄) နှစ်အတွက် အကျယ်စဉ်းစာ ဦးစားပေး ဖွဲ့စည်းထားရှိမှု လုပ်ငန်း အစီအစဉ်များအားဖော်ပြခြင်း

အဆင့်	ကျေးရွာအတွက် ဦးစားပေး ဖွဲ့စည်းထားရှိမှု လုပ်ငန်းစဉ်များ	အဆိုပြုသူ (အမျိုးသားများ/ အမျိုးသမီးများ/အမျိုးသား+အမျိုးသမီး)	ဆန်းစစ်ရန် ကန့်သတ်ငွေ	အကျိုးခံစားခွင့်ရရှိသူ ခန့်မှန်းခြေ စာရင်းအတွက်
၁	ဖွဲ့စည်း နယ်၊ နယ်မြေများ /	(က)	100000000	1077
၂	ကျေးရွာအတွက် ကျွေးမွေးရေး (ခရီးသွားများ)	(က+၅)		၆၂
၃	အားလုံးကျွတ် ချမ်းသာရေး	(က)	12000000	1077
၄	ဝါဝါ၊ (ရွေးချယ်မှု)	(က)	20000000	၇၀၇၂
၅	ဆေးဝါး	(က+၅)	၂၀၀၀၀၀၀	၇၀၇၇
၆	ဆေးဝါး	(က)	20000000	၇၀၇၇
၇	အခြား	(က+၅)	1400000	၇၀၇၇

၉။ လူထုစီမံကိန်း၏ လာမည့် (၄) နှစ်အတွက် အကျယ်စဉ်းစာ ဦးစားပေး ဖွဲ့စည်းထားရှိမှု လုပ်ငန်း အစီအစဉ်များအားဖော်ပြခြင်း

အဆင့်	ကျေးရွာအတွက် ဦးစားပေး ဖွဲ့စည်း ထားရှိမှု လုပ်ငန်းစဉ်များ	အဆိုပြုသူ (အမျိုးသားများ/ အမျိုးသမီးများ/အမျိုးသား+အမျိုးသမီး)	အကျိုးခံစားခွင့်ရရှိသူ
၁	ကျေးရွာ	(က+၅)	
၂	ကျေးရွာအတွက် ကျွေးမွေးရေး	(က)	
၃	အားလုံးကျွတ် ချမ်းသာရေး	(က)	
၄	ဖွဲ့စည်း	(က)	
၅	ကျေးရွာ	(က)	

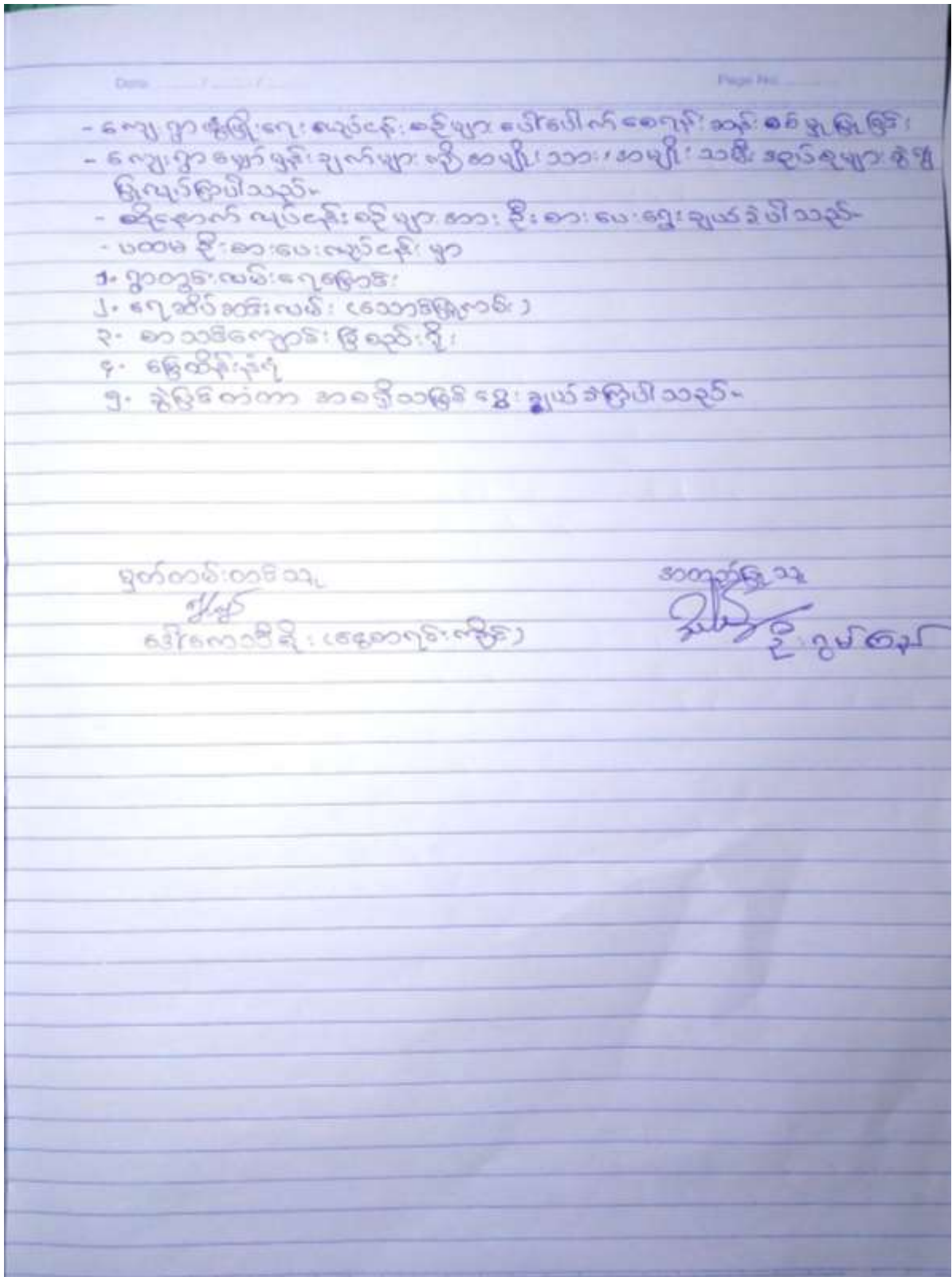
ခေါင်းစဉ်: ကျေးရွာစီမံကိန်းအစီအစဉ်အကျဉ်းချုပ်စာရင်းအကျဉ်းချုပ်

အစဉ်: ၆၊ နံပါတ်: လက်မှတ်: ၆.၂.၂၀၂၂

ကျေးရွာစီမံကိန်းအစီအစဉ်အကျဉ်းချုပ်စာရင်းအကျဉ်းချုပ်

နောက်ဆက်တွဲ PL-3 ရာစွာ

နယ်ပယ်: ဘား: နေထိုင်ရာ		နယ်ပယ်: ဘား: နေထိုင်ရာ	
၆	လူမှုဆိုင်ရာ၊ နေထိုင်မှု၊ နေထိုင်မှု၊ နေထိုင်မှု		
၇	လူမှုဆိုင်ရာ၊ နေထိုင်မှု၊ နေထိုင်မှု		
၉	လူမှုဆိုင်ရာ၊ နေထိုင်မှု၊ နေထိုင်မှု		
၁၀	လူမှုဆိုင်ရာ၊ နေထိုင်မှု၊ နေထိုင်မှု		
၁၁	လူမှုဆိုင်ရာ၊ နေထိုင်မှု၊ နေထိုင်မှု		
နယ်ပယ်: ဘား: နေထိုင်ရာ		နယ်ပယ်: ဘား: နေထိုင်ရာ	
၆	လူမှုဆိုင်ရာ၊ နေထိုင်မှု၊ နေထိုင်မှု		
၇	လူမှုဆိုင်ရာ၊ နေထိုင်မှု၊ နေထိုင်မှု		
၈	လူမှုဆိုင်ရာ၊ နေထိုင်မှု၊ နေထိုင်မှု		
၉	လူမှုဆိုင်ရာ၊ နေထိုင်မှု၊ နေထိုင်မှု		



၁၀။ ကျေးရွာအုပ်စုစီမံကိန်းလုပ်ငန်းခွဲရွေးချယ်ခြင်း(ပုံစံ-၄) နှင့်အုပ်စုအစည်းအဝေးမှတ်တမ်း

ပုံစံ (စ-၄) ကျေးရွာအုပ်စု စီမံကိန်းလုပ်ငန်းခွဲ ရွေးချယ်ခြင်းပုံစံ (Form PC-4)wv

လက်ထောက်ချက် / စီမံကိန်းလုပ်ငန်းခွဲရွေးချယ်မှုအစည်းအဝေးပြီးနောက်တွင် ရွေးချယ်မှုအစည်းအဝေးမှ ရရှိသည့် ကျေးရွာစီမံကိန်းလုပ်ငန်းခွဲ အစည်းအဝေးမှ ရရှိသည့် ဆုံးဖြတ်ချက်များကို အောက်ဖော်ပြပါ ပုံစံအား ပြည့်စုံအောင်ဖြည့်သွင်းရမည်။ ဤပုံစံအား ပြည့်စုံစွာဖြည့်သွင်းပြီးပါက ကျေးရွာအုပ်စု မြို့နယ်တိုးတက်ရေးစီမံဇုန်တွင် TPIC သို့ ပေးပို့ရန်အတွက် နောက်ဆက်တွဲအဖြစ် ထားရှိရမည်။ CF မှ ကျေးရွာတစ်ရွာချင်းစီ၏ စီမံကိန်းလုပ်ငန်းခွဲဆိုင်ရာ အချက်အလက်များကို MIS သို့ ထည့်သွင်းရမည်။ (ယခုနှစ် စီမံကိန်းလုပ်ငန်းခွဲ မလုပ်ကိုင်သော ကျေးရွာများ မပါဝင်ပါ။)

ကျေးရွာစည်းဝေးရေးပုံစံ / ဝန်ထမ်းအမည် **ဦး မင်း ဟောင်းမျိုး**

ခရစ် 17.12.2017
စက်ဝန်းအား အမှတ်ခြစ်ပါ (✓) = စက်ဝန်း (၀) = စက်ဝန်း (၂) = စက်ဝန်း (၃) = စက်ဝန်း (၄)

ပြင်ဆင်ခြင်း
ဦး မင်း
ကျေးရွာအုပ်စု **သာရဖုံ**

ကျေးရွာအမည်	မိမိတို့ရွက်ပညာ လုပ်ငန်းများ	အတိုးအတား	ဧရိယာစီမံကိန်းအခြေခံ အချက်အလက်များ	အဆိုပြု ထပ်ပြင်မှု	ဧရိယာ စီမံကိန်းစီမံ				
					စီမံကိန်းမှ ထည့်ဝင်မှု	ကျေးရွာမှ ထည့်ဝင်မှု	အခြားထည့်ဝင်မှု (စက်ပြင်ပါ)		စုစုပေါင်း
							ထည့်ဝင်ငွေ	အမည် အဖွဲ့	
သာရဖုံ(၄)	ဂေ့ခင်းစင်း ကွန်ကရစ်လမ်း (မောင်းအဖွဲ့အစည်း)	၈၆၁၆၆၆	၆၀	မကျား ၈၀ ၀ ကျား+၀	(၄၀) ချိန်း				
သာရဖုံ(၄)	ကျောင်းအခြေခံ	၈၆၄	၁၀၇၇	မကျား ၀ ၀ ကျား+၀	(၉၀) ချိန်း				
သာရဖုံ(၇)	ကျောင်းအခြေခံ	၇၄၀၀	၁၀၂၆	မကျား ၀ ၀ ကျား+၀	(၉၆) ချိန်း				

Department of Agriculture, Forestry and Fisheries, Ministry of Natural Resources and Environmental Conservation

အနောက်သာရဖုံကျေးရွာ၊ သာရဖုံကျေးရွာအုပ်စု၊ တနင်္သာရီမြို့နယ်

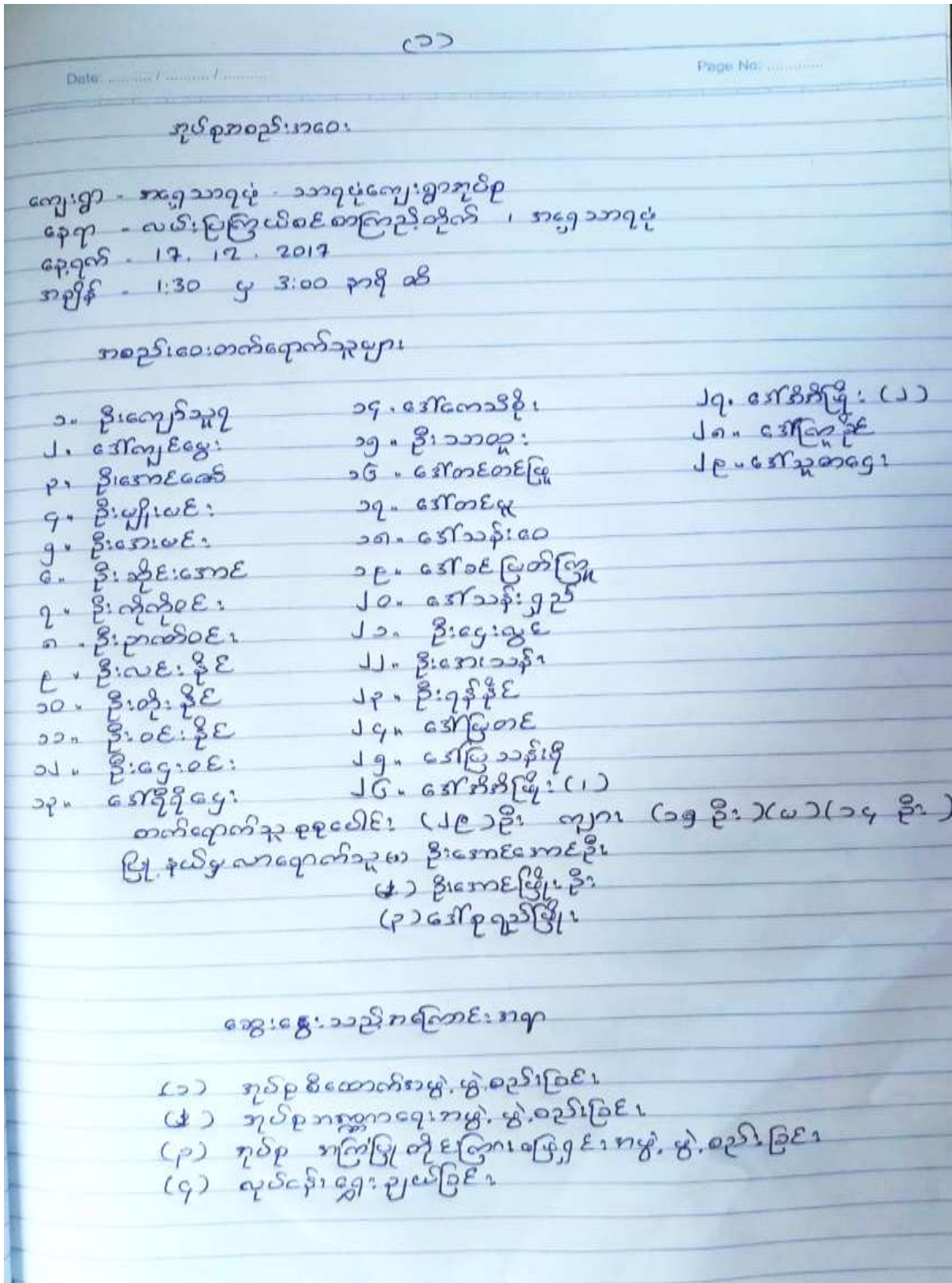
သာရယု(၇)	ပွန်ကုန် လမ်း	၁၀၆၀'	၁၀၇၄	၁ ကျား ၀ မ	(၆၅)ဒိန်း				
				၀ ကျား+မ					
				၀ ကျား ၀ မ					
				၀ ကျား+မ					

ရာသီ - ကျေးရွာအုပ်စု ဦး/ခထောက်ကော်မတီ ဥက္ကဋ္ဌ အမည် ဦးစော : သန်း

လက်မှတ်  ရက်စွဲ ၁၇.၁၂.၂၀၁၇

ရင်းနှီးမြှုပ်နှံမှုနှင့် ကုမ္ပဏီများ ဝန်ကြီးဌာန

အုပ်စုအစည်းအဝေးမှတ်တမ်း



ကစားဝေဆုံးဖြတ်ချက်

၈ ကုပ်ပရိဆောင် (၂၀၀၅) ဦးကျော်စွာ၊ ဦးကျော်စွာ၊ ဦးကျော်စွာ၊ ဦးကျော်စွာ

ကုပ်ပရိဆောင် (၂၀၀၅) ဦးကျော်စွာ၊ ဦးကျော်စွာ၊ ဦးကျော်စွာ၊ ဦးကျော်စွာ

- (၁) ဦးကျော်စွာ (၂၀၀၅)
- (၂) ဦးကျော်စွာ၊ ဦးကျော်စွာ၊ ဦးကျော်စွာ၊ ဦးကျော်စွာ
- (၃) ဦးကျော်စွာ၊ ဦးကျော်စွာ၊ ဦးကျော်စွာ၊ ဦးကျော်စွာ

ကုပ်ပရိဆောင် (၂၀၀၅) ဦးကျော်စွာ၊ ဦးကျော်စွာ၊ ဦးကျော်စွာ၊ ဦးကျော်စွာ

- (၁) ဦးကျော်စွာ (၂၀၀၅)
- (၂) ဦးကျော်စွာ၊ ဦးကျော်စွာ၊ ဦးကျော်စွာ၊ ဦးကျော်စွာ
- (၃) ဦးကျော်စွာ၊ ဦးကျော်စွာ၊ ဦးကျော်စွာ၊ ဦးကျော်စွာ
- (၄) ဦးကျော်စွာ၊ ဦးကျော်စွာ၊ ဦးကျော်စွာ၊ ဦးကျော်စွာ

ကုပ်ပရိဆောင် (၂၀၀၅) ဦးကျော်စွာ၊ ဦးကျော်စွာ၊ ဦးကျော်စွာ၊ ဦးကျော်စွာ

- (၁) ဦးကျော်စွာ၊ ဦးကျော်စွာ၊ ဦးကျော်စွာ၊ ဦးကျော်စွာ (၄၀) သိန်း
- (၂) ဦးကျော်စွာ၊ ဦးကျော်စွာ၊ ဦးကျော်စွာ၊ ဦးကျော်စွာ (၄၀) သိန်း
- (၃) ဦးကျော်စွာ၊ ဦးကျော်စွာ၊ ဦးကျော်စွာ၊ ဦးကျော်စွာ (၄၀) သိန်း
- (၄) ဦးကျော်စွာ၊ ဦးကျော်စွာ၊ ဦးကျော်စွာ၊ ဦးကျော်စွာ (၄၀) သိန်း

၉ ဦးကျော်စွာ၊ ဦးကျော်စွာ၊ ဦးကျော်စွာ၊ ဦးကျော်စွာ (၄၀) သိန်း

၉ ဦးကျော်စွာ၊ ဦးကျော်စွာ၊ ဦးကျော်စွာ၊ ဦးကျော်စွာ

၉ ဦးကျော်စွာ၊ ဦးကျော်စွာ၊ ဦးကျော်စွာ၊ ဦးကျော်စွာ

၁၁။ မှတ်တမ်းဓာတ်ပုံများ



၁၂။ ကျေးရွာကော်မတီဝင်များစာရင်း

အနောက်သာရဖုံကျေးရွာ ကော်မတီဝင်များ			တတိယနှစ်စက်ဝန်း	
စဉ်	အမည်	ကော်မတီ	တာဝန်/ရာထူး	ဖုန်း
၁	ဦးအေးသန်း	စိ/ထောက်	ဥက္ကဋ္ဌ	-
၂	ဒေါ်မြတင်		ဥက္ကဋ္ဌ	0949293345
၃	ဦးတိုးနိုင်	စောင့်ကြည့်ကြီးကြပ် ရေးဆပ်ကော်မတီ	ခေါင်းဆောင်	-
၄	ဒေါ်အိအိဖြိုး(၂)		အဖွဲ့ဝင်	0932689374
၅	ဦးဝင်းနိုင်		အဖွဲ့ဝင်	-
၆	ဦးကြည်ဝင်း	လည်ပတ်ထိန်းသိမ်း ရေးဆပ်ကော်မတီ	ခေါင်းဆောင်	-
၇	ဒေါ်သူဇာဌေး		အဖွဲ့ဝင်	0936761834
၈	ဦးလင်းနိုင်		အဖွဲ့ဝင်	-
၉	ဒေါ်ရီရီဌေး	ဝယ်ယူရေး ဆပ်ကော်မတီ	ခေါင်းဆောင်	0949873664
၁၀	ဦးရန်နိုင်		မှတ်တမ်းထိန်း	-
၁၁	ဒေါ်ကြူကြူနိုင်		အဖွဲ့ဝင်	0973040749
၁၂	ဦးဉာဏ်ဝင်း	အကြံပြုကိုယ်စား လှယ်	တာဝန်ခံ	0949653383
၁၃	ဒေါ်မြသန်းရီ		တာဝန်ခံ	0949452886
၁၄	ဒေါ်ကေသီစိုး	ငွေစာရင်းကိုင်	တာဝန်ခံ	0973083331
၁၅	ဦးသာထူး	စေတနာ့ဝန်ထမ်း	တာဝန်ခံ	0949780923
၁၆	ဒေါ်အိအိဖြိုး(၁)		တာဝန်ခံ	0936793544

၁၃။ ကျေးရွာအုပ်စုကော်မတီဝင်များစာရင်း

သာရဖုံကျေးရွာအုပ်စု ကော်မတီဝင်များစာရင်း			တတိယနှစ်စက်ဝန်း		
စဉ်	အမည်	ကော်မတီ	တာဝန်/ရာထူး	ကျေးရွာ	ဖုန်း
၁	ဦးအေးသန်း	စီ/ထောက်	ဥက္ကဋ္ဌ	သာရဖုံ(န)	-
၂	ဒေါ်ကျင်မွှေး	စီ/ထောက်	ဥက္ကဋ္ဌ	သာရဖုံ(ရ)	၀၉၃၀၅၄၀၃၃၁
၁	ဦးကျော်သူရ	ဘဏ္ဍာရေး	ဥက္ကဋ္ဌ	သာရဖုံ(ရ)	၀၉၃၀၉၉၃၈၄၇
၂	ဦးသန်းဇော်	ဘဏ္ဍာရေး	စာရင်းကိုင်	သာရဖုံ(ရ)	-
၃	ဒေါ်ကေသီစိုး	ဘဏ္ဍာရေး	အဖွဲ့ဝင်	သာရဖုံ(န)	၀၉၇၃၀၈၃၃၃၁
၁	ဦးဌေးလွင်	အကြံပြုအဖွဲ့	ဥက္ကဋ္ဌ	သာရဖုံ(ရ)	-
၂	ဒေါ်မြသန်းရီ	အကြံပြုအဖွဲ့	အတွင်းရေးမှူး	သာရဖုံ(န)	၀၉၄၉၄၅၂၈၈၆
၃	ဦးဉာဏ်ဝင်း	အကြံပြုအဖွဲ့	အဖွဲ့ဝင်	သာရဖုံ(န)	၀၉၄၉၆၅၃၃၈၃
၄	ဒေါ်မြင့်ဇော်	အကြံပြုအဖွဲ့	အဖွဲ့ဝင်	သာရဖုံ(ရ)	-

၁၄။ ဦးစားပေးကဏ္ဍအလိုက် လုပ်ငန်းများ အကျဉ်းချုပ်

	အဆင့်	လုပ်ငန်း	မည်သူဦးစားပေးလဲ	ကျေးရွာမှတာဝန်ခံသူ (သို့) အုပ်စု	ပြင်ပမှမည်သူထောက်ပံ့မလဲ
အခြေခံအဆောက်အအုံ	၁	ရွာတွင်းရေမြောင်း	က		
	၂	ရေဆိပ်ဆင်းလမ်း	က+မ		
	၃	ကျောင်းခြံစည်းရိုး	က		
	၄	မြေထိန်းနံရံ	က		
	၅	တံတား(ခွဲပြင်ရပ်ကွက်)	က		
	၆	ဆေးပေးခန်း	က+မ		
	၇	ဘော်လုံးကွင်း	က		
	၈	စာကြည့်တိုက်	က+မ		
အသက်မွေးဝမ်းကျောင်း	၁	ခေတ်မီစိုက်ပျိုးရေးနည်းပညာ	က		
	၂	အဝတ်ချုပ်သင်တန်း	မ		
ကျန်းမာရေးနှင့်အဟာရ					

ပညာရေး	၁	ဆရာ/မ ဘော်ဒါဆောင်	က+မ		
အခြား	၁	ဖုန်းလှိုင်	မ		
	၂	ကူးတို့လှေ	က		