

ပြည်ထောင်စုသမ္မတ မြန်မာနိုင်ငံတော်အစိုးရ  
စိုက်ပျိုးရေး၊ မွေးမြူရေးနှင့် ဆည်မြောင်းဝန်ကြီးဌာန  
ကျေးလက်ဒေသဖွံ့ဖြိုးတိုးတက်ရေးဦးစီးဌာန



National Community Driven Development Project

လူထုဗဟိုပြုစီမံကိန်း၊ ဖရူဆိုမြို့နယ်

ကျေးရွာဖွံ့ဖြိုးရေးအစီအစဉ်



ရိုးစီးဘူးကျေးရွာ၊ ဟိုယာအုပ်စု

မာတိကာ

၁။ ဖရူဆိုမြို့နယ်အခြေပြမြေပုံ ..... 2

၂။ ဟိုယာကျေးရွာအုပ်စုမြေပုံ ..... 3

၃။ ကျေးရွာအုပ်စုတွင်ပါဝင်သောကျေးရွာများစာရင်း ..... 4

၄။ ကျေးရွာအခြေခံအချက်အလက်များ..... 5

၅။ လူထုပူးပေါင်းပါဝင်သော လူမှုဆန်းစစ်ခြင်းနှင့် အကဲဖြတ်ခြင်းလုပ်ငန်းစဉ် အကျဉ်းချုပ်ဇယား ..... 6

၆။ ကျေးရွာဖွံ့ဖြိုးရေးအစီအစဉ်အတွက် အသုံးပြုခဲ့သော PRA tools တစ်ခုချင်းစီအတွက် သုံးသပ်ချက်များ ..... 8

    ကျေးရွာအရင်းအမြစ်ပြမြေပုံ ..... 8

    ရာသီခွင်ပြ ပြက္ခဒိန် ..... 10

    ကျား/မ ပင့်ကူအိမ် သုံးသပ်ခြင်း..... 12

    ကျေးရွာ အရင်းအမြစ်အသုံးချမှု မြေပုံ ..... 14

    အဖွဲ့အစည်းချိတ်ဆက်မှုပြမြေပုံ ..... 16

    ဥစ္စနေ ကြွယ်ဝမှု အဆင့်သတ်မှတ်ချက် ..... 18

    အရင်းအမြစ်အသုံးချမှု ဖော်ထုတ်ခြင်းဇယား..... 20

၇။ ကော်မတီဝင်များရွေးချယ်ခြင်းနှင့် ကျေးရွာဖွံ့ဖြိုးရေး အစီအစဉ်ဆောင်ရွက်မှု မှတ်တမ်းခါတ်ပုံများ ..... 22

၈။ ရီခီးဘူး ကျေးရွာ၏စီမံကိန်းအထောက်အကူပြု ကျေးရွာကော်မတီဝင်များစာရင်း ..... 23

၉။ ကျေးရွာအချက်အလက်( ပုံစံ-၁ ) ..... 24

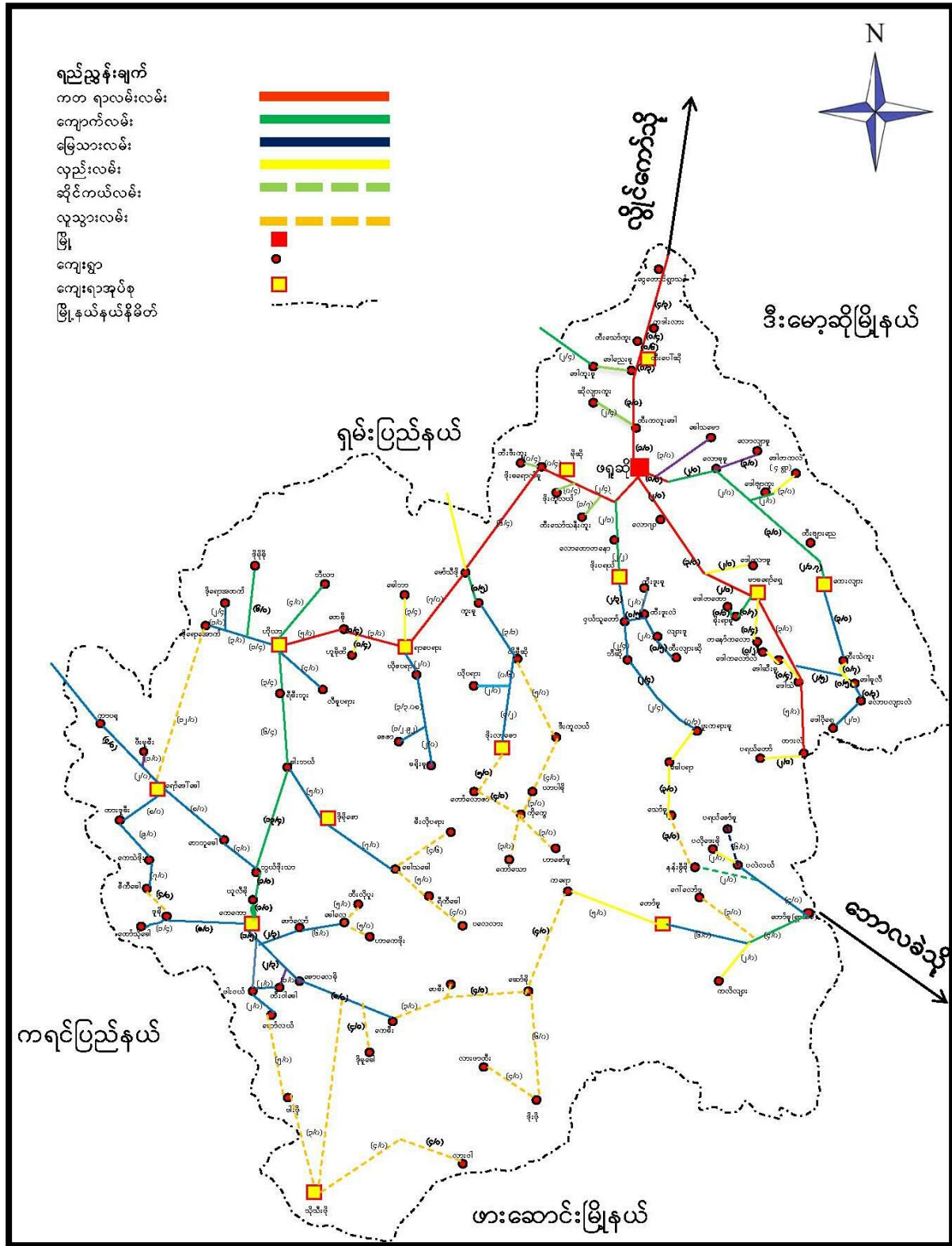
၁၀။ စီမံချက်စက်ဝန်းအချိန်ဇယား( ပုံစံ - ၂) ..... 27

၁၁။ ကျေးရွာဖွံ့ဖြိုးရေးဦးစားပေးအစီအစဉ် ( ပုံစံ-၃ ) ..... 29

၁၂။ ရီခီးဘူး ကျေးရွာအစည်းအဝေးမှတ်တမ်းများ ..... 31

၁၃။ ကဏ္ဍအလိုက်ဦးစားပေးဖွံ့ဖြိုးရေးလုပ်ငန်းစဉ်များ..... 32

# ၁။ ဖရူဆိုမြို့နယ်အခြေပြမြေပုံ





၃။ ကျေးရွာအုပ်စုတွင်ပါဝင်သောကျေးရွာများစာရင်း

စဉ်	ကျေးရွာ	အိမ်ခြေ	လူဦးရေ		
			ကျား	မ	စုစုပေါင်း
၁။	ဒိုမိုနို	၃၈	၉၄	၁၀၅	၁၉၉
၂။	ဒိုရော(အောက်)	၂၆	၆၇	၅၂	၁၁၉
၃။	ဒိုရော(အထက်)	၂၅	၅၈	၅၇	၁၁၅
၄။	ဘီယာ	၁၁၀	၂၂၀	၂၈၈	၅၀၈
၅။	ဟိုယာ	၁၀၅	၂၇၁	၂၄၉	၅၂၀
၆။	လီနူပရား	၄၂	၉၆	၆၅	၁၆၁
၇။	ထေခို	၇၈	၁၅၃	၂၀၀	၃၅၃
၈။	ဟူမိုထီ	၄၂	၁၄၇	၁၀၈	၂၅၅
၉။	ရီနီးဘူး	၁၄	၃၂	၅၇	၈၉

## ၄။ကျေးရွာအခြေခံအချက်အလက်များ

ရီခီးဘူးကျေးရွာတွင်ကျား ( ၃၇ ) မ ( ၅၇ ) စုစုပေါင်း ( ၉၄ )ဦးနှင့် အိမ်ခြေ (၁၆)အိမ်ဖြင့် တည်ရှိနေထိုင်သော ကျေးရွာတစ်ရွာလည်းဖြစ်ပါသည်။ ရီခီးဘူးကျေးရွာသည် ဖရူဆိုမြို့နယ်၏ အနောက်ဖက်ခြမ်းတွင် တည်ရှိပြီး ဟိုယာကျေးရွာ၏ အနောက်တောင် ၂ မိုင် ၂ဖာလုံ ခန့် အကွာတွင် တည်ရှိပါသည်။ရီခီးဘူးကျေးရွာ ကယားပြည်နယ် ဖရူဆိုမြို့နယ် ဟိုယာကျေးရွာအုပ်စုတွင် ပါဝင်သောကျေးရွာတစ်ရွာလည်းဖြစ်ပါသည်။ မိမိတို့ကျေးရွာသည် ဘေးပတ်လည်တွင် လီပုပရားကျေးရွာ ၊ ဟိုယာကျေးရွာ ၊ ခါးဘယ်ကျေးရွာ ၊ ဒိုရောအောက်ကျေးရွာတို့နှင့် နယ်နိမိတ်ချင်းဖြင့် ချိတ်ဆက်ထားသောကျေးရွာတစ်ရွာလည်း ဖြစ်ပါသည်။ မိမိတို့ကျေးရွာသည် ယုံကြည်ကိုးကွယ်မှုဖြင့် ခရစ်ယာန် ဘာသာကို ယုံကြည်ကိုးကွယ် ကြပါသည်။ရွာ တွင်းရွာ ပြင်ချိတ် ဆက်လမ်းသည် ကျောက်ကြမ်းလမ်းအနည်းငယ်နှင့် ကျောက်ချောလမ်းများ ဖြင့်ချိတ်ဆက်သွားလာ နိုင်သော ကျေးရွာတစ်ရွာလည်း ဖြစ်ကြပါသည်။ မိမိတို့ကျေးရွာသဘာဝသစ်တောများ ၊ကျောက်တောင် ၊သဲ တောင်၊ စိမ်းစမ်းရေးချောင်းငယ်လေးများ နှင့် တောတောင်များဖြင့်တည်ရှိထားသော ကျေးရွာတစ်ရွာလည်း ဖြစ်ပါသည်။ မိမိတို့ကျေးရွာ လွန်ခဲ့သောနှစ်ကာလတို့တွင် နိုင်ငံရေးမတည်ငြိမ်းမှုကြောင့် စစ်ဘေးဒဏ်များကို ရှောင်ရင်း ယခုလိုနေရာမျိုးကို လာရောက် ကျေးရွာတစ်ရွာဖြစ်အောင်စ တင်တည်ထောင်ထားသော ကျေးရွာတစ် ရွာလည်းဖြစ်ပါသည်။ မိမိတို့ကျေးရွာတွင် ပညာရေးဖြင့် အမကမူလတန်းကျောင်းဖြင့် ကလေးငယ်များပညာသင် ကြားနေထိုင်သော ကျေးရွာတစ်ရွာလည်းဖြစ်ပါသည်။ ရီခီးဘူးကျေးရွာသည် ယခုနောက်ပိုင်းတွင် အစိုးရတို့၏ ထောက်ပံ့မှုများဖြင့် တန်ဖိုးနည်းအိမ်ယာများဆောက်လုပ်ကာ အိမ်ခြေများပိုမိုတိုးလာသော ကျေးရွာလေးတစ်ရွာ လည်းဖြစ်ပါသည်။ ၎င်းကျေးရွာသည် ကေကော ၊ဒိုမိုစော ၊ သိုသီဖို ၊ရော်ဒေါခေါ ကျေးရွာအုပ်စုသို့သွားသော မိတ်လမ်းပေါ်တွင် တည်ရှိထားသော ကျေးရွာလေးတစ်ရွာလည်းဖြစ်ပါသည်။ မိမိတို့ကျေးရွာသည် တောတောင်ထူထိပ်နေသောကြောင့် သစ်တော ၊ဝါပင်များပေါကြွယ်သော ကျေးရွာလေး တစ်ရွာလည်း ဖြစ်ပါသည်။ မိမိတို့ကျေးရွာ ဘေးတောင်စောင်နှစ်ဘက်တွင် ချောင်းငယ်ကလေးများ စီးဆင်းပြီး ကျေးရွာ၏အပေါ်ဘက်တွင် သစ်တောနှင့် ကျောက်တောင်များဖြင့် ဝိုင်းရံတည်ရှိသော ကျေးရွာလေး တစ်ရွာလည်း ဖြစ်ပါသည်။ မိမိတို့ကျေးရွာသည် သစ်တောနှင့် တောတောင်တောင်တန်းထူထိပ်နေသောကြောင့် မိမိတို့ကျေးရွာသည် သဘာဝအလှတို့ဖြင့် သင့်တယ်လှသော ကျေးရွာလေးတစ်ရွာလည်း ဖြစ်ပါသည်။

# ၅။ လူထုပူးပေါင်းပါဝင်သော လူမှုဆန်းစစ်ခြင်းနှင့် အကဲဖြတ်ခြင်းလုပ်ငန်းစဉ်

## အကျဉ်းချုပ်ဇယား

စဉ်	အကြောင်းအရာ	ရက်စွဲ	ဦးတည်အုပ်စု	တက်ရောက်သူများ			အဓိက ဆွေးနွေးချက်များ
				က	မ	ပ	
၁	ကျေးရွာလူမှုရေးပြသယံဇာတပြမြေပုံ	၂၇. ၁၀. ၂၀၁၇	ရပ်မိရက်ဖ၊ ကော်မတီဝင်၊ ကျေးရွာလူထု များ အားလုံး	၇	၇	၁၄	အခြေခံအဆောက်အဦများ၊ လုပ်ပန်းဆက်သွယ်ရေးအခြေ အနေ၊ လယ်ယာမြေများ၊ ရေထွက်ပေါက်၊ ရေလှောင် ကန်၊ သစ်တောများ
၂	လူမှုစီးပွားအဆင့် သတ်မှတ်ခြင်း	၂၇. ၁၀. ၂၀၁၇	ချမ်းသာ၊ အလယ်အလတ်၊ နွမ်းပါး၊	၇	၇	၁၄	ကျေးရွာလူမှုစီးပွားရေးကို အုပ်စုများခွဲခြားသတ်မှတ်နိုင် ရေးအတွက်အခြေခံစံနှုန်းများ သတ်မှတ်ရန် အများလူထု သဘောတူသတ်မှတ်ခြင်း
၃	ကျား/မရေးရာ ကဏ္ဍ	၂၇. ၁၀. ၂၀၁၇	ကျေးရွာအတွင်းရှိ အမျိုးသားနှင့် အမျိုးသမီးများ	၇	၇	၁၄	ကျေးရွာအတွင်းရှိအရင်းအမြစ်၊ ပိုင်ဆိုင်မှု၊ အခြေခံအဆောက်အ ဦး စသောလုပ်ငန်းများကို ဘယ်သူတွေက အသုံးပြု၊ ထိမ်းချုပ်နေသလဲဆိုတာကို ဆွေးနွေးမှုများ ပြုလုပ်ခြင်း
၄	ပင့်ကူအိမ် ကွန်ယက်	၂၇. ၁၀. ၂၀၁၇	အမျိုးသားများနှင့် အမျိုးသမီးများ၊ ကျေးရွာလူထု	၇	၇	၁၄	အမျိုးသားများနှင့်အမျိုးသမီးများ တန်းတူအခွင့်အရေးရရှိမှုနှင့် မရရှိ သည့် အကြောင်းအရင်းများ

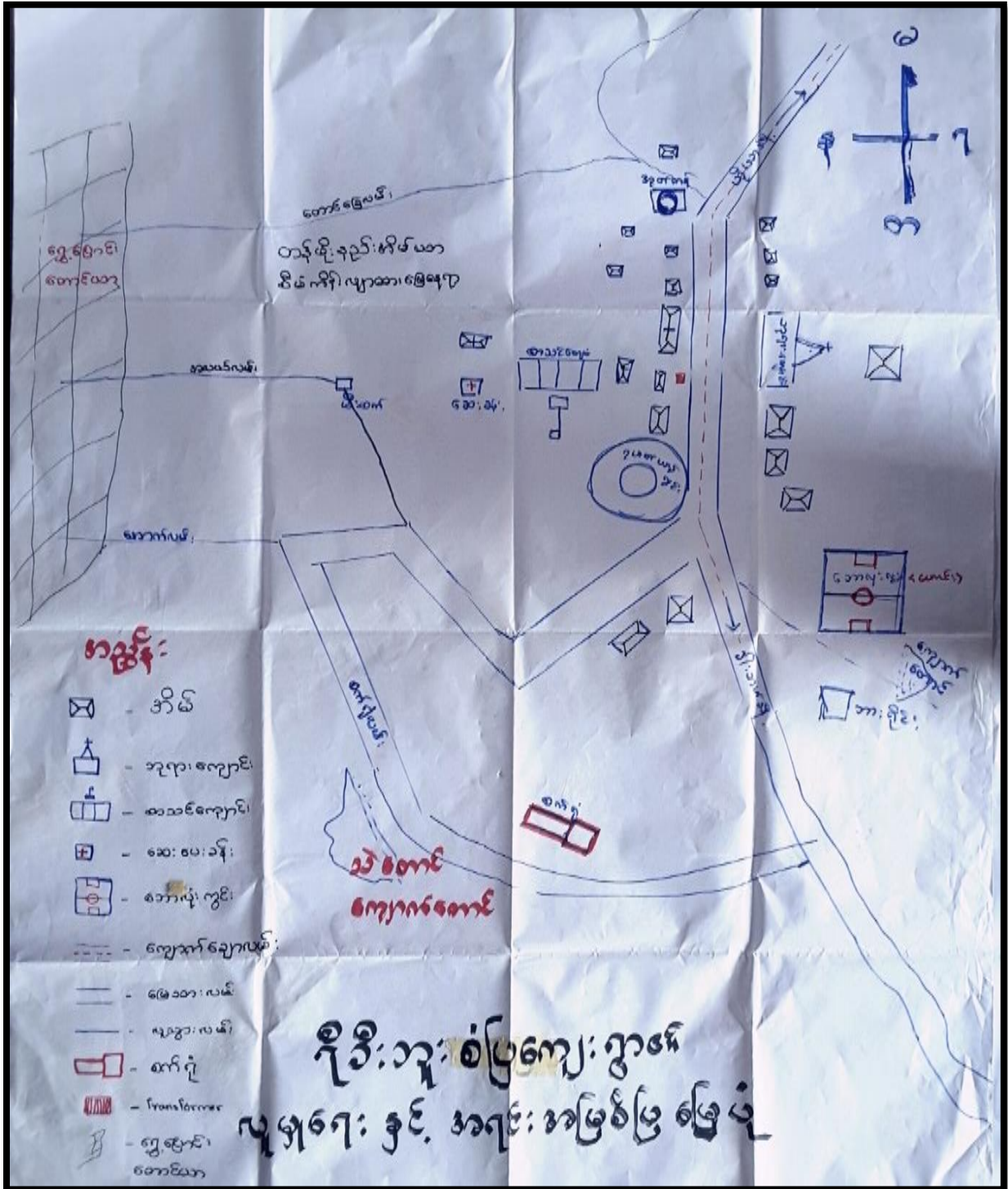
စဉ်	အကြောင်းအရာ	ရက်စွဲ	ဦးတည်အုပ်စု	တက်ရောက်သူများ			အဓိက ဆွေးနွေးချက်များ
				က	မ	ပ	
၅	အဖွဲ့အစည်း ချိတ်ဆက်ပုံ	၂၇. ၁၀. ၂၀၁၇	ကျေးရွာအုပ်ချုပ်ရေးအဖွဲ့၊ ကျေးရွာစီတောက်အဖွဲ့၊ ကျေးရွာလူထု	၇	၇	၁၄	ကျေးရွာအတွင်းရှိ အဖွဲ့အစည်း များနှင့် မည်သို့သောလုပ်ငန်းများ အတွက် မည်သည့်အဖွဲ့များ ချိတ်ဆက်လုပ်ကိုင်မှုရှိခြင်း
၆	ရာသီခွင်ပြ ပြက္ခဒိန်	၂၇. ၁၀. ၂၀၁၇	ကော်မတီဝင်များ၊ အမျိုးသမီး/သားဆင်းရဲနွမ်းပါးသူ	၇	၇	၁၄	စိုက်ပျိုးရိတ်သိမ်းကာလ (တောင် ယာ၊လယ်ယာ)၊ စီးပွားရေး/ငွေရှာ (အရောင်းအဝယ်)၊ ပွဲတော်ချိန်၊ မိုးများကာလ၊ ကျန်းမာရေးဆိုး ကာလ၊ ဝင်ငွေအကောင်းဆုံး ကာလ၊ အလုပ်ပါးကာလ၊ ရေရှားကာလ
၇	အခက်အခဲ/ပြဿနာ	၂၇. ၁၀. ၂၀၁၇	အမျိုးသမီး/သား၊ လူထုအားလုံး	၇	၇	၁၄	ငွေကြေးအရင်းအနှီးမရှိ၊ လမ်းပန်းဆက်သွယ်ရေး၊ မီးလင်းရေး ရေလုံလောက်မှုမရှိ ဖုန်းဆက်သွယ်ရေး၊ ကျန်းမာရေး၊ ပညာရေး၊ စီးပွားရေး၊ စည်းလုံးခြင်းမရှိ။
၈	ကျေးရွာ၏( ၄ )နှစ်စာ မျော်မှန်းချက်များ	၂၇. ၁၀. ၂၀၁၇	ကျေးရွာလူထု အားလုံး	၇	၇	၁၄	စီးပွားရေးပိုမိုကောင်းမွန်လာရန်၊ ပညာရေး၊ လူမှုရေး၊ ကျန်းမာရေး၊ ဘာသာရေး ပိုမိုကောင်းမွန်လာ၊ ကျေးရွာစည်းလုံးခြင်း ပိုမိုကောင်းမွန်လာ၊ စားဝတ်နေရေးပိုမိုအဆင်ပြေလာ
၉	ကျေးရွာဖွံ့ဖြိုးရေး လုပ်ငန်းစဉ်များ	၂၇. ၁၀. ၂၀၁၇	ရွာလူထု အားလုံး	၇	၇	၁၄	လမ်း(ကတ္တရာ)၊ မီး(လျှပ်စစ်မီး)၊ ခန်းမဆောင်၊ ရေလှောင်ကန်၊ ရေငုတ်/ပိုက်၊ စာသင်ကျောင်း တိုးချဲ့
၁၀	ကျေးရွာဦးစားပေး လုပ်ငန်းစဉ်များ	၂၇. ၁၀. ၂၀၁၇	ရွာလူထု အားလုံး	၇	၇	၁၄	ကျေးရွာဖွံ့ဖြိုးရေးလုပ်ငန်းစဉ် အဆင့် သတ်မှတ်ခြင်း၊ တိုင်းတာခြင်း၊ ခန့်မှန်းကုန်ကျငွေ တွက်ချက်ခြင်း၊ အကျိုးခံစားခွင့် ရှိသူလူဦးရေ
၁၁	ကျေးရွာသမိုင်း အကျဉ်းချုပ်	၂၇. ၁၀. ၂၀၁၇	အမျိုးသမီး/သား၊ လူထုအားလုံး	၇	၇	၁၄	အိမ်ခြေ၊ လူဦးရေ၊ လူမျိုး၊ ဘာသာစသော ကျေးရွာသမိုင်း အချက်အလက် အဆင့်ဆင့်များ ကို ဖော်ထုတ်ခြင်း



၆။ ကျေးရွာဖွံ့ဖြိုးရေးအစီအစဉ်အတွက် အသုံးပြုခဲ့သော PRA tools

တစ်ခုချင်းစီအတွက် သုံးသပ်ချက်များ

ကျေးရွာအရင်းအမြစ်ပြမြေပုံ




## ရည်ရွယ်ချက်

ရီခီးဘူး ကျေးရွာ၏ လူမှုရေးပြုမြေပုံ သုံးသပ်ခြင်း၏ ရည်ရွယ်ချက်မှာ ကျေးရွာ ၏တည်နေရာ အနေအထားနှင့် ဘာသာရေး ကိုးကွယ်ယုံကြည်မှု ပုံစံ၊ လမ်းပန်းဆက်သွယ်ရေး၊ ကျန်းမာရေး စောင့်ရှောက်မှု၊ ပညာရေးအခြေအနေနှင့် သောက်သုံးရေ ရရှိမှုအခြေအနေများကို သိရှိနိုင်စေရန်ရည်ရွယ်ရေးသားခြင်း ဖြစ်ပါသည်။

### ကျေးရွာလူမှုရေးနှင့် အရင်းအမြစ်ပြုမြေပုံ သုံးသပ်ချက်များ

ရီခီးဘူးကျေးရွာသည်ဖရူဆိုမြို့၏ အနောက်ဘက်ခြမ်းတွင် တည်ရှိပါသည်။ ဟိုယာကျေးရွာ၏ တောင်ဘက်တွင် ရီခီးဘူး ကျေးရွာတည်ရှိသောကျေးရွာတစ်ရွာလည်းဖြစ်ပါသည်။ ကယောလူမျိုးသာ အဓိကနေထိုင်ကြပြီး ၊တောင်ယာလုပ်ကိုင်ခြင်းဖြင့် အသက်မွေးဝမ်းကြောင်းပြုကြရပါသည်။မိမိတို့ကျေးရွာသည် ဟိုယာကျေးရွာ ၊ခါးဘယ်ကျေးရွာ ၊ လီခူပရားကျေးရွာ ၊ဒိုရောအောက်ကျေးရွာတို့နှင့် ချိတ်ဆက်သွားလာ ထားသော ကျေးရွာ တစ်ရွာလည်းဖြစ်ပါသည်။မိမိတို့ကျေးရွာတွင် ခရစ်ယာန်ဘာသာကို အဓိကထား ကိုးကွယ်ယုံကြည်ကြပါသည်။ မိမိတို့၏ကျေးရွာတွင်းလမ်းသည် ကျောက်ကြမ်းလမ်းအနည်းငယ် နှင့် ကျန်လမ်းအများမှာ ကတင်ရာလမ်း များဖြစ်ကြပါသည်။ မိမိတို့ကျေးရွာတွင် လမ်းပန်းဆက်သွယ်ရေး အဆင်ပြေကောင်းမွန်သော ကျေးရွာတစ်ရွာလည်းဖြစ်ပါသည်။မိမိတို့၏ကျေးရွာအတွင်းတွင် ကျောက်တောင် ၊သဲတောင် ၊မြေယာများဖြင့် တည်ရှိထားသောကျေးရွာတစ်ရွာလည်း ဖြစ်ပါသည်။ မိမိတို့ကျေးရွာအတွင်းတွင် အဆောက်အဦများ ဖြစ်ကြသော ၊ဘုရားကျောင်း ၊စာသင်ကျောင်း ၊စက်ရုံဟောင်း ၊ ကိုယ်ထူကိုယ်ထားဆေးပေးခန်းငယ်လေး တို့ဖြင့်စသောအဆောက်အဦးတို့ဖြင့် တည်ရှိကြပါသည်။ ၎င်းအဆောက်အဦး အုတ်ညှပ် ၊ ပျဉ် ၊သဲပျန်းတို့ဖြင့် တည်ဆောက်ထားကြပါသည်။မိမိတို့ကျေးရွာ အသက်မွေး ဝမ်းကြောင်းအဖြင့် တောင်ယာစိုက်ပျိုးခြင်း ၊ဖါလံအနည်းအကျင့်နှင့် တခြားသောစိုက်ပျိုးပင်များဖြင့် စိုက်ပျိုး လုပ်ကိုင်နေထိုင်သောကျေးရွာတစ်ရွာလည်း ဖြစ်ပါသည်။ မိမိတို့ကျေးရွာတွင် မွေးမြူရေးဖြင့် ကျွဲ ၊နွား ၊ဝက် ၊ကြက် ၊ဆိတ် စသောတရိတ်တို့ကို မွေးမြူထား ကြပါသည်။ ကျေးရွာသောက်သုံးရေအဖြင့် ကျေးရွာ အရှေ့မြောက်ဖက်တွင် တည်ရှိသောစိမ်းစမ်းရေချောင်းတို့မှ သွယ်တန်းအသုံးပြုကြပါသည်။ ၎င်းသောက်သုံး ရေချောင်းသည် ရေထွက်ကောင်းမွန်သော်လည်း ၊ ကျေးရွာထိသွယ်ယူရာတွင် အဆင်မပြေမှုတို့ကြောင့် နွေရာသီအချိန်ကာလတွင် သောက်သုံးရေအပြည့်အဝ မရရှိနိုင်သောကျေးရွာတစ်ရွာလည်းဖြစ်သည်။ ၎င်းပြာသနာကို လိုအပ်သော အလှူရှင်များထံမှ အကူအညီဖြင့် ရေလှောင်ကန်များဖြင့် ၎င်းရေများကို သိုလှောင်ထားကြပါသည်။ လူမှုရေးပြုမြေပုံကို ကြည့်ခြင်းဖြင့် ကျေးရွာ၏ လမ်းပန်းဆက်သွယ်ရေး အခြေအနေနှင့် ရွာသူ/သား များအတွက် လိုအပ်ချက်များကို ပိုမိုထိရောက်မှု ပေးနိုင်ပါသည်။

ရာသီခွင်ပြ ပြက္ခဒိန်



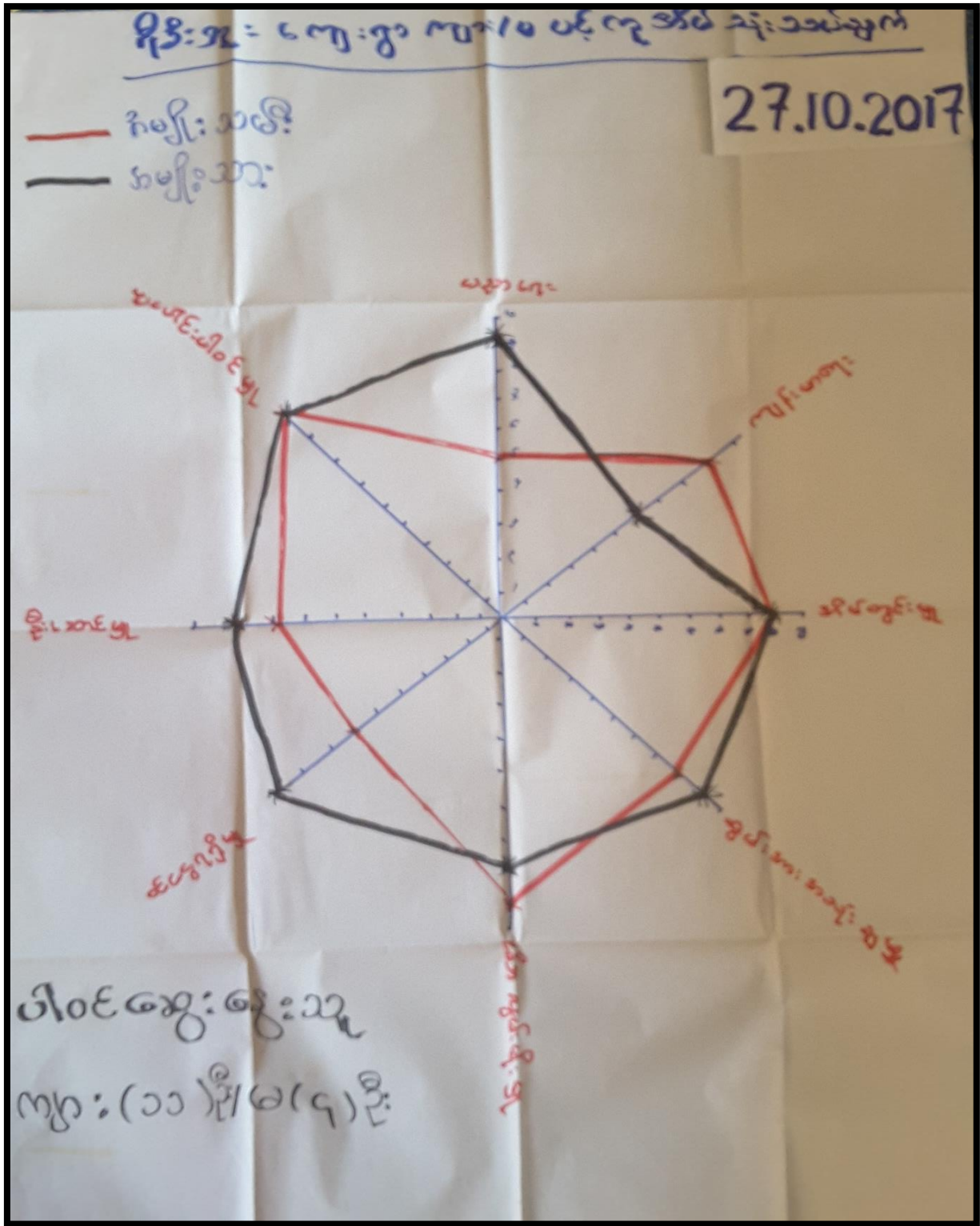
## ရည်ရွယ်ချက်

ရီခီးဘူး ကျေးရွာ၏ ရာသီခွင်ပြ ပြက္ခဒိန် ရေးဆွဲခြင်း၏ရည်ရွယ်ချက်မှာ ကျေးရွာ၏ လမ်းပန်းဆက်သွယ်ရေး ရေရရှိမှု၊ ရာသီဥတု၊ ကျန်းမာရေး၊ စီးပွားရေး နှင့် စိုက်ပျိုးရေး စသည့်ကဏ္ဍ များကိုသိရှိစေရန် ရည်ရွယ်ရေးသားခြင်းဖြစ် ပါသည်။

### ရာသီခွင်ပြ ပြက္ခဒိန် သုံးသပ်ချက်

ရီခီးဘူးကျေးရွာ၏ ရာသီခွင်ပြပြက္ခဒိန်တွင် ရာသီဥတုသုံးခုဖြင့် တည်ရှိပြီး ၎င်းဥတုများမှာ နွေဥတု၊ မိုးဥတု ၊ ဆောင်းဥတုဟူပြီး ရာသီဥတုသုံးခုနှင့် တစ်နှစ်တန်ကို လည်ပတ်သွားလေ့ရှိ ပါသည်။ ဦးစွာဖြင့် မိမိတို့ကျေးရွာ၏ ရာသီခွင်၌ လမ်းပတ်ဆက်သွယ်ရေး အခြေအနေတွင် ဖရူဆိုမြို့နယ် မှ မိမိတို့ကျေးရွာအထိ သွားလာရာတွင် ကတ္တရာလမ်း နှင့် ကျောက်ချောလမ်းတို့ဖြင့် ခင်းကျင်းထားသောကြောင်း ဇန်နဝါရီလ မှ ဒီဇင်ဘာလအထိတွင် ကောင်းစွာသွားလာနိုင်ပါသည်။ မိမိတို့ကျေးရွာ၏ သောက်သုံးရေရရှိမှု အခြေအနေတွင် ဇန်နဝါရီလ မှ မေ လအထိသည် ပူပြင်းသောကာလ ဖြစ်နေသောကြောင်း သောက်သုံးရေအလုံအလောက်မရရှိ နိုင်သောကာလဖြစ်ကာ ဇွန်လမှဒီဇင်ဘာလအထိသည် မိုးဥတုနှင့် ဆောင်းဥတုကာလ ဖြစ်သောကြောင့် သောက်သုံးရေ အလုံအလောက်ရရှိပါသည်။ မိမိတို့ကျေးရွာ၏ ကျန်းမာရေးအပိုင်းတွင် ရာသီအလိုက် ရောဂါလက္ခဏာများ ဖြစ်ကြသော နှံစေးချောင်းဆိုခြင်း ၊ ၎င်းရောဂါလက္ခဏာများသည် ရာသီအလိုက် အဖြစ် ဇန်နဝါရီလ မှ ဖေဖော်ဝါရီလတွင် နှံစေးချောင်းဆိုးခြင်းရောဂါများ အဖြစ်များပြီး မတ်လ မှ မေလအထိသည် ဝမ်းလျော့ဝမ်းပျက်သော ရောဂါများအဖြစ်များကာ ဇွန်လ မှ စက်တင်ဘာလအထိသည် ၎င်းရောဂါနှင့် တုပ်ကွေးရောဂါများ အဖြစ်များကြပါသည်။ အောက်တိုဘာလ မှ ဒီဇင်ဘာလအထိတွင် ယားနာခြင်း နှင့် နှံစေးချောင်းခြင်းရောဂါများ ပိုမိုအဖြစ်များလေ့ရှိပါသည်။ ၎င်းရောဂါလက္ခဏာများ ဖြစ်ပေါ်ပါက မိမိတို့ကျေးရွာတွင် တည်ရှိသော ကိုယ်ထူကိုယ်ထဆေးပေးခန်းတွင် ကုသမှုခံယူက မပျောက်ပါက အုပ်စုရှိကျေးလက် ကျန်းမာရေး ဌာနာခွဲတွင် သွားရောက်ကုသမှုခံယူပါသည်။ မိမိတို့၏ ကျေးရွာပွဲလန်းသဘင်း များကို ရာသီအလိုက်ဖြင့် အမျိုးမျိုးကျင်းပပြုလုပ်လေ့ရှိပါသည်။ ဇန်နဝါရီလမှ မတ်လအထိတွင် လက်ထပ်ပွဲများ၊ မတ်လ မှ မေလအထိတွင် တောင်ယာမရှိုးပွဲများ ၊ ဇွန်လတွင် မိဘပွဲနေ့ ၊ နိုဝင်ဘာလတွင် သင်္ချိုင့်ပွဲများ ၊ ဒီဇင်ဘာလတွင် ခရစ္စမတ်ပွဲတော်များ စသောပွဲတော်များကို ရာသီအလိုက် မိမိတို့ကျေးရွာသည် ကျင်းပပြုလုပ်လေ့ရှိပါသည်။ မိမိတို့ကျေးရွာ၏ စီးပွားရေးဝင်ငွေအဖြစ် ဖိလံစိုက်ပျိုးခြင်း များကိုသာ ပြုလုပ်ကြ သောကြောင့် နိုဝင်ဘာလ နှင့်ဒီဇင်ဘာလတို့တွင် ဖိလံထွက်ရှိသော အသီးအနှံများကို ရောင်းချကာ ဝင်ငွေများ ရရှိကြပါသည်။ စိုက်ပျိုးရေးအရ ဇန်နဝါရီလမှ မေလအထိသည် တောင်ယာခုတ် ၊မီးရှိုးခြင်း ၊မျိုးကျဲခြင်းများ ပြုလုပ်ကြပြီး ဇွန်လမှဒီဇင်ဘာလအထိတွင် ပေါက်လိုက်ရိတ်သိမ်းကြသော ကာလဖြစ်ပါသည်။

ကျား/မ ပင့်ကူအိမ် သုံးသပ်ခြင်း



## ရည်ရွယ်ချက်









ရီခီးဘူး ကျေးရွာ ၏ ကျား/မ ပင့်ကူအိမ် သုံးသပ်ခြင်း ၏ ရည်ရွယ်ချက် မှာ ကျေးရွာတွင်ရှိသော အမျိုးသား ၊ အမျိုးသမီးများ ၏ အခန်းကဏ္ဍ အသီးသီးတွင် ပါဝင်လုပ်ဆောင်မှု အနေအထားနှင့် ထိုပါဝင်လုပ်ဆောင်မှု များသည် ကွာဟမှု ရှိပါက မည်သည့် အတွက်ကြောင့် ဆိုသည်ကို သိရှိစေရန်အတွက် ရည်ရွယ်ရေးသား ခြင်းဖြစ်ပါသည်။

## ကျား/မ ပင့်ကူအိမ် သုံးသပ်ချက်

ရီခီးဘူးကျေးရွာ၏ ကျား/မပင့်ကူအိမ်များအရ ပညာရေးပိုင်းတွင် အမျိုးသားများသည် အမျိုးသမီးတို့ထက် အနည်းငယ်ပိုသာနေပါသည်။ ၎င်းတို့ပိုသာနေခြင်းမှာ အမျိုးသမီးတို့သည် ရှေ့အစဉ်ကတည်းကပင် မိဘတို့၏ လွှမ်းမိုးမှုအောက်တွင် ပိုမိုရောက်ရှိနေရသောကြောင့် အမျိုးသားများသည် ပညာရေးဖက်၌ အနည်းငယ်ပိုသာနေခြင်း ဖြစ်ပါသည်။ ကျန်းမာရေးပိုင်းတွင် အမျိုးသမီးတို့သည် အမျိုးသားတို့ထက် အနည်းငယ် ပိုသာနေပါသည်။ အမျိုးသမီးများ ပိုသာနေခြင်းမှာ အမျိုးသားများသည် ဝင်ငွေများရရှိရန်အတွက် တောထွက်ရှာဖွေနေရသောကြောင့် ကျန်းမာရေးပိုင်းတွင် အမျိုးသမီးတို့သည် အနည်းငယ်ပိုသာခြင်း ဖြစ်ပါသည်။ မိမိတို့ကျေးရွာ၏ အိမ်တွင်းမှုပိုင်းတွင် အမျိုးသမီးတို့သည် အမျိုးသားတို့ထက် အနည်းငယ်ပိုသာနေပါသည်။ ၎င်းတို့ပိုသာနေခြင်းမှာ အမျိုးသားများသည် စားဝတ်နေရေးအတွက် ပိုမိုရုန်းကန်နေရသောကြောင့် အိမ်တွင်းမှုပိုင်းတွင် အနည်းငယ်ပိုမိုပါဝင်မှု အားနည်းခြင်း ဖြစ်ပါသည်။ မိမိတို့ကျေးရွာ၏ စွမ်းအားများ အသုံးပြုဆောင်ရွက်မှုတို့တွင် အမျိုးသား /သမီးတို့သည် မိမိတို့လိုအပ်သလို အသုံးပြုကြသဖြင့် စွမ်းအားအသုံးချမှုပိုင်းတွင် အမျိုးသား/သမီးများ တန်းတူတူညီကြပါသည်။ မိမိတို့ကျေးရွာ၏ ဝင်ငွေရရှိမှုပိုင်းတွင် အမျိုးသားတို့သည် အမျိုးသမီးတို့ထက် အနည်းငယ်ပိုသာနေပါသည်။ ၎င်းတို့ပိုသာနေခြင်းမှာ အမျိုးသားတို့သည် တောထွက်ရှာဖွေခြင်း နှင့် အမျိုးသမီးတို့သည် အိမ်တွင်းမှုပိုင်းတွင် အဓိကပိုမိုရုန်းကန်နေရသောကြောင့် အမျိုးသားတို့သည် အမျိုးသမီးတို့ထက် ပိုသာနေခြင်း ဖြစ်ပါသည်။ မိမိတို့ကျေးရွာ၏ ဦးစီးဦးဆောင်မှုပိုင်းတွင်လည်း အမျိုးသားတို့သည် အမျိုးသမီးတို့ထက် အနည်းငယ်ပိုသာနေပါသည်။ ၎င်းတို့ပိုသာနေခြင်းမှာ အမျိုးသမီးတို့သည် ရှေ့ဘိုးဘွားစဉ်ဆက်ကပင် ဦးစီးဦးဆောင်ခွင့်လျော့နည်းခဲ့ရသောကြောင့် အမျိုးသားတို့ပိုသာနေခြင်း ဖြစ်ပါသည်။ မိမိတို့ကျေးရွာ၏ ပူးပေါင်းပါဝင်မှုပိုင်းတွင် အမျိုးသား/သမီးတို့သည် အတူတကွတန်းတူပူးပေါင်းပါဝင်လုပ်ကိုင်ဆောင်ရွက် ကြပါသည်။ မိမိတို့ကျေးရွာ၏ ကျား/မပင့်ကူအိမ် ဖော်ပြခြင်းဖြင့် အမျိုးသား / အမျိုးသမီး ကွာခြားချက်များနှင့် လိုအပ်ချက်များကိုလည်း ကောင်းစွာပိုမိုထင်လွင် ပေါ်လွင်စေပါသည်။

ကျေးရွာ အရင်းအမြစ်အသုံးချမှု မြေပုံ

ဂိုဒုံ: သူ: ကျေးရွာ ဝေ အရင်းအမြစ် သုံးစွဲ၊ ဝန်: ချုပ်ချယ်မှု လစာ၊ 27.10.2017

ကျား: + မ		ကျား: မ		ကျား: + မ		ကျား: မ	
အရင်းအမြစ် သုံးစွဲမှု				အရင်းအမြစ် ဝန်: ချုပ်ချယ်မှု			
							
၆၇ သစ်	၆၇	၆၇	၆၇	၆၇ ကျေးဇူး ကန်	၆၇	၆၇ သစ်	
ဝါ:	~	~	~	ကျေးဇူးကော်စတီ	ဝါ:	ဝါ:	
သဲ	~	~	~	ပန်း / ဝဉ	သဲ	သဲ	
ကျောက်	~	~	~		ကျောက်	ကျောက်	
ပန်း / ဝဉ ကျေးဇူး ကန်	လက်သမား/ပန်း:၄				လက်သမား/ပန်း:၄		
စာသင်ကျောင်း လက်သမား/ပန်း:၄							

## ရည်ရွယ်ချက်


ရီခီးဘူး ကျေးရွာ ၏ ကျေးရွာ အရင်းအမြစ်အသုံးချမှု မြေပုံကို ရေးဆွဲ ရခြင်း၏ ရည်ရွယ်ချက်မှာ ထိုကျေးရွာရှိ လူသားအရင်းအမြစ်နှင့် သဘာဝ အရင်းအမြစ်များကို မည်သူက အသုံးပြုပြီး ထိုအရင်းအမြစ်များကို အသုံးပြုရန် မည်သူ က ဆုံးဖြတ်၊ ထိန်းချုပ်သည်ကို သိရှိရန် အတွက် ရည်ရွယ်ရေးသားခြင်းဖြစ်ပါသည်။

## ကျေးရွာ အရင်းအမြစ်အသုံးချမှု မြေပုံ သုံးသပ်ချက်

ရီခီးဘူးကျေးရွာ၏ အရင်းအမြစ်ပြုမြေပုံတွင် အရင်းအမြစ်အားဖြင့် နှစ်မျိုးနှစ်စွဲခြားနိုင်ပါသည်။ ၎င်းတို့မှာ သဘာဝအရင်းအမြစ် နှင့် လူ့အရင်းအမြစ် ဟူပြီးနှစ်မျိုးဖြစ် ရှိပါသည်။ မိမိတို့ကျေးရွာ သဘာဝအရင်းအမြစ်များ ဖြစ်ကြသော တောတောင် ၊ သစ်တောင် ၊ စိမ့်စမ်းရေချောင်းများ ၊ စိမ့်စမ်းရေ ထွက်ပေါက်များ ၊ တောရိုင်းတိရိစ္ဆာများ ၊ ဝါးတောများ ၊ ကျောက်တောင်များ ၊ သဲတောင်များ ၊ သစ်တောမှ ထွက်ရှိသော သစ်ဥသစ်သီးများ စသောသဘာဝအရင်းအမြစ် တို့ဖြင့် တည်ရှိထားသော ကျေးရွာလေးတစ်ရွာ လည်းဖြစ်ပါသည်။ ၎င်းအရင်းအမြစ်တို့ကို မိမိတို့ကျေးရွာတွင် နေထိုင်ကြသော ကျေးရွာသူ/သားများ အားလုံးမှီခိုအသုံးပြုနေထိုင်ကြပါသည်။ မိမိတို့ကျေးရွာတွင် ၎င်းအရင်းအမြစ်ကို ကျေးရွာတွင် နေထိုင်ကြသော ကျေးရွာသူ /သားတို့အားလုံးလည်း ၎င်းအရင်းအမြစ်များကို အတူတကွထိန်းသိမ်းကာကွယ် စောင့်ရှောင် သွားကြပါသည်။ မိမိတို့ကျေးရွာ၏ လူ့အရင်းအမြစ်များ ဖြစ်ကြသော လူထု ၊ လူနေအိမ် ၊ အိမ်မွေးတိရိစ္ဆာများ ၊ အခြေခံအဆောက်အအုံများ ဖြစ်ကြသော ဘုရားကျောင်း ၊ စာသင်ကျောင်း ၊ ရေတွင်း ၊ ရေကန်များ စသော အရင်းအမြစ်တို့သည်လည်း ကျေးရွာအတွင်း၌ တည်ရှိကြပါသည်။ ၎င်းအရင်းအမြစ်များကိုလည်း မိမိတို့ကျေးရွာ တွင် နေထိုင်ကြသော ကျေးရွာသူ/သားများအားလုံး အတူတကွ အသုံးပြုနေထိုင်ကြပါသည်။ မိမိတို့ကျေးရွာ အတွင်းတွင် တည်ရှိနေသော အရင်းအမြစ်အားလုံးတို့ကို ကျေးရွာသူ/သားအားလုံးလည်း အတူတကွ ထိန်းသိမ်း ကာကွယ်စောင့်ရှောင်ထား ကြပါသည်။ မိမိတို့ကျေးရွာ အနေအထားအရ သဘာဝအရင်းအမြစ်များ ပေါကြွယ်ဝ သော်လည်း ၎င်းအရင်းအမြစ်တို့ကို ကောင်းစွာ အသုံးမချနိုင်သေးပါ။ ၎င်းအပေါ်တွင် ကောင်းမွန်စွာ အသုံးချ သွားနိုင်ရန်အတွက်လည်း ယခုအရင်းအမြစ်အသုံးချမှုမြေပုံကို ရေးဆွဲဆောင်ရွက်ခြင်းလည်း ဖြစ်ပါသည်။



အဖွဲ့အစည်းချိတ်ဆက်မှုပြမြေပုံ



## ရည်ရွယ်ချက်

ရီခီးဘူး ကျေးရွာတွင် ဩဇာလွှမ်းမိုးမှု ရှိသောလူများ၊အုပ်စုများနှင့် ဆုံးဖြတ်ချက်ချရာတွင် အမျိုးသား/သမီး ပါဝင်မှုအခြေအနေ ကျေးရွာတွင်းရှိ ကျေးရွာဖွံ့ဖြိုးရေး ချိတ်ဆက်ဆောင်ရွက် မှုအခြေအနေ များကိုသိရှိနိုင်စေရန် အတွက် ရည်ရွယ်ရေးသားခြင်းဖြစ်ပါသည်။

## အဖွဲ့အစည်းချိတ်ဆက်မှုမြေပုံ သုံးသပ်ချက်

ရီခီးဘူး ကျေးရွာတွင် အဖွဲ့အစည်းအုပ်စု ၂ ဖွဲ့ရှိပါသည်။၎င်းတို့မှာ ကျေးရွာတွင်း ရှိ အဖွဲ့အစည်းနှင့် ကျေးရွာပြင်ပရှိအဖွဲ့အစည်းများ ဖြစ်ပါသည်။ကျေးရွာ တွင်းချိတ်ဆက်ဆောင်ရွက် လျက်ရှိသော အဖွဲ့များမှာ အုပ်ချုပ်ရေးအဖွဲ့များနှင့်ဘာသာရေး အသင်းအဖွဲ့ ၊ ကျောင်းကော်မတီ ၊ ကျန်းမာရေးကော်မတီ ၊ စခန်းမှု ၊ လူထုဗဟိုပြုကော်မတီ ၊ လူငယ်များ အစရှိသော အဖွဲ့အစည်းတို့သည် မိမိတို့ကျေးရွာအတွင်း၌ လိုအပ်သော ဖွံ့ဖြိုးရေးတို့တွင် ဦးစီးဦးဆောင်ကာ ကျေးရွာလူထုတို့နှင့်အတူ ပူးပေါင်းပါဝင်လုပ်ကိုင် ဆောင်ရွက်သွားကြပါသည်။ မိမိတို့ကျေးရွာ၏ သာရေး ၊နာရေး အစရှိသောပွဲတော်များကိုလည်း ၎င်းဖွဲ့စည်း ထားသော အဖွဲ့အစည်းများမှ ဦးစီးဦးဆောင်အကောင်အထည်ဖော် ဆောင်ရွက်သွားကြပါသည်။ မိမိတို့ကျေးရွာ တွင် ၎င်းအဖွဲ့အစည်းများနှင့် ချိတ်ဆက်ကာ ကျေးရွာ၏ရွာတွင်း၌ လိုအပ်သော ဖွံ့ဖြိုးရေးအပိုင်းတို့ကို ကျေးရွာ လူထုတို့နှင့်အတူ ပူးပေါင်းဆောင်ရွက်လေ့ ရှိပါသည်။ မိမိတို့ကျေးရွာ၏ ကျေးရွာပြင်ပရှိ အဖွဲ့အစည်းများ မှာ ပညာရေး ငှာနု၊မြေစရင်း ငှာနု၊EPC၊နတလ ၊ ပြည်သူ့ဆေးရုံ ၊KNPDP ၊ လဝက ငှာနု ၊ရဲစခန်း၊ စသည့် အစိုးရငှာနု များနှင့် ချိတ်ဆက်ဆောင်ရွက်နေသည်သာမက အမျိုးသမီးရေးရာ အဖွဲ့(KNWO)၊ လူထုဗဟိုပြု စီမံကိန်းများ နှင့် ချိတ်ဆက်ဆောင်ရွက်လျက်ရှိပါသည်။ ၎င်းချိတ်ဆက်ထားကြသော အဖွဲ့အစည်းတို့ကြောင့် မိမိတို့ကျေးရွာ၏ လိုအပ်သော ဖွံ့ဖြိုးရေးပိုင်းတို့တွင် ကျေးရွာလူထုတို့ နှင့်အတူ ပူးပေါင်းအကောင်အထည်ဖော် ဆောင်ရွက်လေ့ရှိပါသည်။ ထို့ကြောင့်ရီခီးဘူး ကျေးရွာတွင်းရှိ အဖွဲ့အစည်း ချိတ်ဆက်ဆောင်ရွက် မှုများတွင် ကျေးရွာ၏ တိုးတက်မှု အခန်းကဏ္ဍများကို ထည့်သွင်းလုပ်ဆောင်နိုင်စေမည့် ချိတ်ဆက်ဆောင်ရွက်မှု လုပ်ငန်းများကို ဖော်ထုတ်တွေ့ရှိနိုင်မည် ဖြစ်ပါသည်။ မိမိတို့ကျေးရွာ၏ အဖွဲ့အစည်းချိတ်ဆက်ဆောင်ရွက်မှု မြေပုံတွင် ကျေးရွာ၏ဖွံ့ဖြိုးရေးအနေဖြင့် များစွာအထောက်အကူပြုစေနိုင်မည် နည်းလမ်းကောင်းတစ်ခုလည်း ဖြစ်သလို လိုအပ်ချက်များကိုလည်း ပိုမိုကောင်းမွန်စွာ ပေါ်လွင်လာစေပါသည်။

ဥစ္စာနု ကြွယ်ဝမှု အဆင့်သတ်မှတ်ချက်

<p>ဝိုင်းစု ကျေးရွာ</p>	<p>ဥစ္စာနု ကြွယ်ဝမှု အဆင့်သတ်မှတ်ခြင်း</p>		<p>27.10.2017</p>	
<p>အမျိုးအစား</p>	<p>သတ်မှတ်ချက်၊ ညွှန်တိုင်း</p>		<p>အိမ်ထောင် စုအရေအ တွက်</p>	<p>၇ နိုင်ငံ</p>
<p>အမြေလျာစု</p>	<p>ဆိုင်းကယ် / ကျွဲ / ညွှန် ၂၀ နီး ၂၆၀၀၀</p>	<p>စွန်း / စွန်း / ပါလာခြံ / ဆိတ် ၅၀၀ / ၅၀၀ / ၅၀၀ / ၁၀၀၀၀</p>	<p>၁</p>	<p>၇%</p>
<p>မြေလျာ အုပ်စု</p>	<p>ဆိုင်းကယ် / ကျွဲ / ဆိတ် ၂၀ နီး ၂၆၀၀၀ ၅ (၀၀၀)</p>	<p>ပါလာခြံ ၂-၀၀</p>	<p>၆</p>	<p>၄၃%</p>
<p>မမြေလျာ အုပ်စု</p>	<p>ပါလာခြံ / ဆိတ် ၂၆၀၀၀</p>		<p>၇</p>	<p>၅၀%</p>

## ရည်ရွယ်ချက်







ရီးခီးဘူး ကျေးရွာတွင် ရှိသောကျေးရွာသူ/သားတို့၏ လူနေမှုအဆင့်အတန်းများနှင့် ထိခိုက်လွယ်သော အုပ်စုများနှင့် ထိခိုက်လွယ်ရသော အကြောင်းရင်းများကို သိရှိစေရန် ရည်ရွယ်ပါသည်။

### ဥစ္စနေ ကြွယ်ဝမှု အဆင့်သတ်မှတ်ခြင်းမြေပုံ သုံးသပ်ချက်များ

ရီးခီးဘူးကျေးရွာ၏ ဥစ္စနေကြွယ်ဝမှုတွင် အပိုင်းသုံးပိုင်းဖြင့် ပိုင်းခြားကာင်းအပိုင်းလိုက်၏ ပိုင်ဆိုင်မှုနှင့် ပိုင်ဆိုင်ထားသော ပစ္စည်းများအပေါ်တွင် မူတည်ပြီး ကွဲပြားသတ်မှတ်ထားသော အပိုင်းလိုက်တွင် ပါဝင်ကြပါသည်။ ၎င်းများပိုမိုထင်ပေါ်လာရန် အုပ်စုလိုက်ဖြင့် ခွဲခြားထားပါသည်။ လည်းကောင်းအုပ်စုများမှာ အဆင်ပြေဆုံးသော အုပ်စု ၊ အဆင်ပြေသော အုပ်စု ၊ အဆင်မပြေသော အုပ်စုဟူပြီး အုပ်စုသုံးခုသတ်မှတ် ဖော်ပြထားပါသည်။ မိမိတို့ကျေးရွာ၏ အဆင်ပြေဆုံးသော အုပ်စုများတွင် ပိုင်ဆိုင်မှုအားဖြင့် ဘိုးဘွားပိုင်တောင်ယာမြေများ ပေါ်ကြွယ်ဝခြင်း၊ ဆိုင်ကယ်များပိုင်ဆိုင်ထားခြင်း ၊ ကျွဲ ၊ နွား ၊ ဝက် ၊ ကြက် စသောတိရစ္ဆာန်များတို့ကို ပိုင်ဆိုင်ထားကြပါသည်။ ၎င်းတို့၏နေအိမ်ကို အုတ်တို့ဖြင့် ဆောက်လုပ်ပိုင်ဆိုင်ထား ကြပါသည်။ အဆင်ပြေသောအုပ်စုများမှာ ဘိုးဘွားပိုင်တောင်ယာမြေ အနည်းငယ်ပိုင်ဆိုင်ထားခြင်း ၊ ကျွဲ ၊ နွား၊ ဝက် ၊ ကြက် စသောတိရစ္ဆာန်များတို့ကို ပိုင်ဆိုင်ထားကြပါသည်။ ၎င်းတို့၏နေအိမ်ကို ပျဉ်အိမ် တို့ဖြင့် ဆောက်လုပ်ပိုင်ဆိုင်ထားကြပါသည်။ အဆင်မပြေသောအုပ်စုများမှာ တောင်ယာမြေအနည်းငယ်သာ ရှိခြင်း၊ နွား ၊ ဝက် ၊ ကြက် စသောတိရစ္ဆာန်အနည်းငယ် တို့ကိုသာပိုင်ဆိုင်ထားကြပါသည်။ မိမိတို့၏နေအိမ်ကို ထရပ်အိမ် များဖြစ်သော ဆောက်လုပ်ပိုင်ဆိုင်ထားကြပါသည်။ မိမိတို့ကျေးရွာ၏အုပ်စုအလိုက် ခွဲခြားစိတ်ဖြာခြင်း၌ တစ်ရွာ နှင့်အိမ်ခြေများကို ပိုင်းခြားရာတွင် အဆင်ပြေဆုံးသောအုပ်စုသည် ( ၃ )အိမ်ထောင်စုရှိပြီး အဆင်သောအုပ်စုမှာ ( ၆ ) အိမ်ထောင်စုရှိကာ အဆင်မပြေသောအုပ်စုသည် ( ၇ ) အိမ်ထောင်စုလောက် ရှိကြပါသည်။ မိမိတို့ကျေးရွာ၏ ဥစ္စနေပိုင်ဆိုင်မှုများသည် အချို့သောအိမ်ထောင်စု တို့သည် ဘိုးဘွားစဉ်ဆက်ကပင် အမွေပေါ်ကြွယ်ဝမှုကြောင့် သော်လည်းကောင်း ၊ အချို့သော အဆင်ပြေသောအုပ်စုနှင့် အဆင်မပြေသောအုပ်စု တို့သည် မိမိတို့နေ့စဉ်စားဝတ်နေရေးအတွက် ပုံမှန်လုပ်ကိုင်ရှာဖွေ စားသုံးနေထိုင်ကြသော ကျေးရွာလေးတစ်ရွာ လည်းဖြစ်ပါသည်။ မိမိတို့ကျေးရွာ၏ ပိုင်ဆိုင်မှုအားဖြင့်လည်း လူမျိုးစုများမကွဲပြားဘဲ အတူလုပ်ကိုင်ရှာဖွေ စားသုံးကာ မိမိတို့၏လုပ်ငန်းနှင့်တူနေ့စဉ်ရုန်းကန်နေထိုင်ကာ အေးချမ်းတည်ငြိမ်းသော ကျေးရွာလေးတစ်ရွာ လည်းဖြစ်ပါသည်။

အရင်းအမြစ်အသုံးချမှု ဖော်ထုတ်ခြင်းဇယား

မိုးဘူးကျေးရွာ ရေ အရင်းအမြစ် သုံးစွဲ၊ ဖိတ်ချုပ်ဖွဲ့ခြင်း ဇယား 27.10.2017

ကျား + မ	ကျား	မ	ကျား + မ	ကျား	မ
အရင်းအမြစ် သုံးစွဲမှု			အရင်းအမြစ် ဖိတ် ချုပ်ဖွဲ့		
					
၆၇ သစ်	၆၇ ~	၆၇ ~	၆၇ ~	၆၇ သစ်	၆၇ သစ်
၀၅	~	~	ကျောင်းကန် ကျောင်းကန်ဖထိ	၀၅	၀၅
သဲ	~	~	ပန်း / ၀၃	သဲ	သဲ
ကျောက်	~	~	ပန်း / ၀၃	ကျောက်	ကျောက်
ပန်း / ၀၃	လက်သမား/ပန်းခုံ	~	၆၇ ရွှေငွေ ကန်	လက်သမား/ပန်းခုံ	~
စာသင်ကျောင်း	~	~	~	~	~
လက်သမား / ပန်းခုံ	~	~	~	~	~

## ရည်ရွယ်ချက်

ရီခီးဘူးကျေးရွာ၏ သဘာဝအရင်းအမြစ်များ သုံးစွဲထိန်းချုပ်မှုပြဇယား၏ ရည်ရွယ်ချက်မှာ ကျေးရွာအတွင်းရှိ သဘာဝအရင်းအမြစ်အား အမျိုးသား / သမီးသုံးစွဲအသုံးပြုမှုနှင့် မည်သူများက ထိန်းချုပ်ဆုံးဖြတ်ချက်ကြသည်ကို ခွဲခြားသိရှိလာနိုင်ရန်အတွက်ဖြစ်ပါသည်။

## အရင်းအမြစ်အသုံးပြုမှု သုံးသပ်ချက်

ရီခီးဘူးကျေးရွာ၏ ကျေးရွာအရင်းအမြစ်များ နှင့် ၎င်းအရင်းအမြစ်များအသုံးချမှုများတွင် ကျေးရွာ၏ အနေအထားအရ ကွဲပြားမှုများစွာ ရှိကြပါသည်။ မိမိတို့ကျေးရွာတွင် သဘာဝအရင်းအမြစ်များ ဖြစ်ကြသော သဘာဝတောတောင် ၊ သစ်တော ၊ ကျောက်တောင် ၊ သဘာဝစမ်းချောငယ်များ ၊ ဝါးတောများ ၊ ရေထွက်ပေါက်များ ၊ တောတောင်မှထွက်ရှိသော သစ်သီးသီးနှံများ နှင့် တောရိုင်းတိရိစ္ဆာများ စသော သဘာဝအရင်းအမြစ်များ ထွက်ရှိသော ကျေးရွာလေးတစ်ရွာလည်း ဖြစ်ပါသည်။ ၎င်းအရင်းအမြစ်များကို မိမိတို့ကျေးရွာတွင် နေထိုင်သော ကျေးရွာသူ/သားတို့သည် အမျိုးသား/သမီးများတို့သည် အသုံးပြုကြရာတွင် တန်တူညီစွာဖြင့် အသုံးပြုကြပါသည်။ ၎င်းသဘာဝအရင်းအမြစ်များကို ထိန်းချုပ်ထိန်းသိမ်းထားရာတွင်လည်း မိမိတို့ကျေးရွာတွင် နေထိုင်ကြသော ကျေးရွာသူ/သားတို့သည် မိမိတို့ထိန်းသိမ်းနိုင်သော အပိုင်းတွင် ဝိုင်းဝန်းထိန်းသိမ်းထားကြပါသည်။ အချို့သော သဘာဝအရင်းအမြစ်တို့သည်လည်း မိမိတို့ကျေးရွာ၏ အဝေးဆုံးနေရာတွင် တည်ရှိပြီး ကျက်စားနေထိုင်သွားလာနေကြပါသည်။ မိမိတို့ကျေးရွာအနေဖြင့် သဘာဝအရင်းအမြစ်နှင့် လူမှုအရင်းအမြစ်များဟူပြီး နှစ်မျိုးနှစ်စဖြင့် သတ်မှတ်တွေ့ရှိနိုင်ပါသည်။ အထက်ဖော်ပြထားသော အရင်းအမြစ်များသည် သဘာဝအရ ထွက်ရှိသော အရင်းအမြစ်များ ဖြစ်ကြပါသည်။ လူမှုအရင်းအမြစ်များ ဖြစ်ကြသော ကျေးရွာတွင် တည်ရှိနေသော အခြေခံအဆောက်အဦများ ဖြစ်ကြသော ဘုရားကျောင်းများ ၊ စာသင်ကျောင်းများ ၊ ကျေးရွာသူ/သားများ ၊ လူနေအိမ်များ ၊ လက်မှုလုပ်ငန်းများ ၊ သောက်သုံးရေလှောင်ကန်များ ၊ ဖါလံခြံများ ၊ အိမ်မွေးတိရိစ္ဆာများ စသောအရင်းအမြစ်တို့လည်း တည်ရှိထားသော ကျေးရွာလေးတစ်ရွာလည်း ဖြစ်ပါသည်။ ၎င်းအရင်းအမြစ်များကို မိမိတို့ကျေးရွာတွင် နေထိုင်ကြသော ကျေးရွာသူ/သားများအားလုံး အတူတကွအသုံးပြုနေထိုင်ကြပါသည်။ အမျိုးသား/သမီးများမခွဲခြားဘဲ တန်တူညီမျှစွာ အသုံးပြုနေထိုင်ကြပါသည်။ ၎င်းအရင်းအမြစ်များကိုလည်း ကျေးရွာတွင် နေထိုင်ကြသော အမျိုးသား/သမီးတို့အားလုံး တန်တူ လိုအပ်သလို ထိန်းချုပ် ထိန်းသိမ်းစောင့်ရှောင်သွားကြပါသည်။ မိမိတို့ကျေးရွာ၏ အရင်းအမြစ်ပြမြေပုံ အားဖြင့် အရင်းအမြစ်ပေါကြွယ်သော ကျေးရွာလေးတစ်ရွာလည်း ဖြစ်ပါသည်။

၇။ ကော်မတီဝင်များရွေးချယ်ခြင်းနှင့် ကျေးရွာဖွံ့ဖြိုးရေး အစီအစဉ်ဆောင်ရွက်မှု မှတ်တမ်းဓာတ်ပုံများ



၈။ရီခီးဘူး ကျေးရွာ၏စီမံကိန်းအထောက်အကူပြု ကျေးရွာကော်မတီဝင်များစာရင်း

စဉ်	အမည်	ကျား/မ		ရာထူး/ တာဝန်
၁	ဦးမာသီးအိ	ကျား		ကျေးရွာစီ/ထောက် ဥက္ကဋ္ဌ
၂	ဦးကျော့လို	ကျား		ဝယ်ယူရေးဆပ်ကော်မတီ
၃	ဦးဇားကိုမို	ကျား		ဝေဖန်အကြံပြုတိုင်ကြားဖြေရှင်းရေးကော်မတီ
၄	ဒေါ်နော်မြလေးမူ		မ	ကျေးရွာစာရင်းကိုင်
၅	ဒေါ်မာခင်အု		မ	လည်ပတ်ရေးနှင့် ပြင်/ထိန်းဆပ်ကော်မတီ
	ကော်မတီဝင်စုစုပေါင်း	၃	၂	၅ ဦး



# ၉။ ကျေးရွာအချက်အလက် ( ပုံစံ-၁ )



လူထုဗဟိုပြု စီမံကိန်း၊ စီမံကိန်းလက်ခွဲ အပိုင်း - (၃) - ၂၉.၁၀.၂၀၁၇

ပုံစံ - ၈ - ၁ ကျေးရွာအခြေခံအချက်အလက်များ (Form PC 1)

လမ်းညွှန်ချက်၊ ကျေးရွာတစ်ရွာသို့ ပထမဆုံးမိတ်ဆက်ရေး သွားရောက်သောအခါ လူထုစည်းရုံးရေးမှူးသည် ကျေးရွာ ခေါင်းဆောင်များအား ကျေးရွာအချက်အလက်များကို မေတ္တာရပ်ခံ၍ တောင်းခံရသည်။ ဤအချက်အလက်များကို စီမံကိန်း မိတ်ဆက်အစည်းဝေးမတိုင်မီတောင်းခံရမည်။ စီမံကိန်းမိတ်ဆက်အစည်းဝေးတွင် လူထုစည်းရုံးရေးမှူးသည် ဤအချက်အလက် များအား စစ်ဆေးပြီး မှန်ကန်အောင်ပြုလုပ်ရမည်။ ပြီးနောက်တွင် လူထုစည်းရုံးရေးမှူးမှ သတင်းအချက်အလက်ထဲသို့ Tablets မှ တဆင့် ဖြည့်သွင်းရမည်။

ကျေးရွာအုပ်ချုပ်ရေးမှူး အမည် ဦး ဘဝီ : ဒ်	ကျေးရွာအုပ်ချုပ်ရေးမှူး၏ ဖုန်းနံပါတ်	လူထုစည်းရုံးရေးမှူး၏ အမည် ဦး ရှေးမ ဦး ဖြူ
ပြည်နယ်၊ တိုင်းဒေသကြီး၊ နယ်၊ မြို့နယ်၊ ရွာတို	ကျေးရွာအုပ်စု ဟို ဟာ	ကျေးရွာ ရှိ မြို့ ကူး

က။ လူဦးရေ

လူမျိုးစု	အိမ်ထောင်စုအရေအတွက်	ကိုးကွယ်သည့်ဘာသာ	အိမ်ထောင်စုအရေအတွက်
လူမျိုးစု (၁) ကရင်ဒဂုံ	၁၄	ဘာသာ (၁) ဗုဒ္ဓ	၁၆
လူမျိုးစု (၂) -----		ဘာသာ (၂) -----	
လူမျိုးစု (၃) -----		ဘာသာ (၃) -----	
လူမျိုးစု (၄) -----			
လူမျိုးစု (၅) -----			
လူမျိုးစုရော		ဘာသာရော -----	
	အရေအတွက်		
မသန်စွမ်းသူများ	2	၁၇ နှစ် ၂၄	2
သက်ကြီးရွယ်အိုများ (၆၅ နှစ် နှင့် အထက်)	-	-	-
စစ်ဘေးရှောင်	-	-	-

	အမျိုးသား (အရေအတွက်)	အမျိုးသမီး (အရေအတွက်)
လူဦးရေ		
လူမျိုးစု (၁) ကရင်ဒဂုံ	၃၇	၅၇
လူမျိုးစု (၂) -----		
လူမျိုးစု (၃) -----		
လူမျိုးစု (၄) -----		
လူမျိုးစု (၅) -----		
အိမ်ထောင်စုစီး	၁၅	၁



လူထုပဟိုပြုစီမံကိန်း၊ စီမံကိန်းလက်ခွဲ အပိုင်း - (၃) - ၂၉.၁၀.၂၀၁၇

(ခ) အခြေခံအောက်အဖွဲ့ အသုံးအဆောင်များ

စာသင်ကျောင်း	အမှတ် ခြံပေါ်	ကျန်းမာရေး	အမှတ် ခြံပေါ်	ဘာသာရေး အဆောက် အအုံများ	အမှတ် ခြံပေါ်
အထက်တန်းကျောင်း	<input type="checkbox"/>	ဆေးရုံ	<input type="checkbox"/>	စေတီ	<input type="checkbox"/>
အလယ်တန်းကျောင်း	<input type="checkbox"/>	ကျန်းမာရေးဌာန	<input type="checkbox"/>	ဘုန်းကြီးကျောင်း	<input type="checkbox"/>
မူလတန်းကျောင်း	<input checked="" type="checkbox"/>	ကျန်းမာရေးဌာနခွဲ	<input type="checkbox"/>	ဟိန္ဒူဘုရားကျောင်း	<input type="checkbox"/>
မူကြိုကျောင်း	<input type="checkbox"/>	ဆေးပေးခန်း	<input checked="" type="checkbox"/>	ခရစ်ယာန်ကျောင်း	<input type="checkbox"/>
အခြား	<input type="checkbox"/>	အခြား	<input type="checkbox"/>	ဗလီ	<input type="checkbox"/>
				အခြား	၈
မှတ်ချက်		မှတ်ချက်		မှတ်ချက် ခရီးမဆောင် ၆ ၅၁.၁၆.၂၀၁၇	

(ဂ) ကျွမ်းကျင်သူများမှတ်တမ်း (ကျေးရွာတွင်နေထိုင်သော သို့မဟုတ် တခြားရွာမှလာရောက်သော ကျွမ်းကျင်သူများ)

(ခ) စာသင်ကျောင်း			(၂) ကျန်းမာရေး			(၃) လက်မှုပညာရှင်		
	ရွာတွင်နေ ထိုင်သူ	အခြားရွာမှ လာသူ		ရွာတွင်နေ ထိုင်သူ	အခြား ရွာမှ လာသူ		ရွာတွင် နေထိုင်သူ	အခြားရွာ မှလာသူ
မူလတန်းပြဆရာ/မ	<input checked="" type="checkbox"/>	<input checked="" type="checkbox"/>	ဆရာဝန်	<input type="checkbox"/>	<input type="checkbox"/>	လက်သမား	<input checked="" type="checkbox"/>	<input type="checkbox"/>
အထက်တန်းပြဆရာ/မ	<input type="checkbox"/>	<input type="checkbox"/>	လက်ထောက် ကျန်းမာရေးမှူး	<input type="checkbox"/>	<input type="checkbox"/>	ပန်းရံ	<input checked="" type="checkbox"/>	<input type="checkbox"/>
အလယ်တန်းပြဆရာ/မ	<input type="checkbox"/>	<input type="checkbox"/>	အမျိုးသမီးကျန်းမာရေး ဆရာမ	<input type="checkbox"/>	<input type="checkbox"/>	လျှပ်စစ်ကျွမ်းကျင်၊ မီးသမား	<input checked="" type="checkbox"/>	<input type="checkbox"/>
မူကြိုဆရာ/မ	<input type="checkbox"/>	<input type="checkbox"/>	သားဖွားဆရာမ	<input type="checkbox"/>	<input checked="" type="checkbox"/>	ရေပိုက်သွယ်သူ	<input checked="" type="checkbox"/>	<input type="checkbox"/>
အခြား	<input type="checkbox"/>	<input type="checkbox"/>	ပြည်သူ့ကျန်းမာရေးလုပ်သား	<input checked="" type="checkbox"/>	<input type="checkbox"/>	စက်ပြင်ဆရာ	<input type="checkbox"/>	<input type="checkbox"/>
မှတ်ချက်			မှတ်ချက်			မှတ်ချက်		

(ဃ) ကျေးရွာသို့ ရောက်ရှိနိုင်သည့် လမ်းအခြေအနေ / ကျေးရွာတစ်ရွာသည် ၎င်း၏ ကျေးရွာအုပ်စုနှင့် ဆက်သွယ်ထားသော လမ်းအခြေအနေ (အောက်ပါတို့ကိုကိုင်ပါ)

ကျောက်ကြမ်းလမ်း      ကတ္တရာလမ်း      ကွန်ကရစ်လမ်း      မော်တော်ဆိုင်ကယ်လမ်း  
 ကျောက်စင်းလမ်း      မြေသားလမ်း      လူသွားလမ်း      အခြား \_\_\_\_\_



လူထုပဟိုပြုစီမံကိန်း၊ စီမံကိန်းလက်စွဲ အပိုင်း - (၃) - ၂၉.၁၀.၂၀၁၇

(င) ကျေးရွာဖွံ့ဖြိုးမှုစီမံချက်

(၁) လူထုပဟိုပြုစီမံကိန်းမစတင်မီ ဤကျေးရွာတွင်ကျေးရွာဖွံ့ဖြိုးမှု စီမံချက်ရှိခဲ့ပါသလား?

ပိုင်ပါ  
ရှိပါသည်/မရှိပါ/မသိပါ

(၂) ရှိခဲ့ပါလျှင် ဤစီမံချက်ကို မည်သည့် ခုနှစ်တွင်ပြင်ဆင်ခဲ့ပါသနည်း?

၁၉၉၅ (ကလေးကစား)

(၃) ဤစီမံချက်ကို မြို့နယ်မှအတည်ပြုခဲ့ပါသလား?

နှစ်-----/မသိပါ  
ပြုခဲ့ပါသည်/မပြုခဲ့ပါ/မသိပါ

(စ) ခရီးအကွာအဝေး

(၁) ဤကျေးရွာ၏ပဟိုမှ ၎င်းကျေးရွာအုပ်စု၏ပဟိုအထိ ခရီးခိုင်မည်မျှကွာဝေးသနည်း? ခိုင်-----/မသိပါ

(၂) ဤကျေးရွာမှ ၎င်းကျေးရွာအုပ်စုပဟိုအထိ သွားလာရာတွင်ကြာမြင့်သည့်အချိန်။

ခြောက်သွေ့ရာသီတွင်ကြာချိန်----- ၄၅ မိနစ် ----- ထော်လာဂျီ/မော်တော်ဆိုင်ကယ်/မြေလျှင်/လား/မော်တော်ဘုတ်/  
အခြား-----

မိုးရာသီတွင်ကြာချိန်----- ၄၅ မိနစ် ----- ထော်လာဂျီ/မော်တော်ဆိုင်ကယ်/မြေလျှင်/လား/မော်တော်ဘုတ်/  
အခြား-----

(ဆ) ပတ်ဝန်းကျင်ဆိုင်ရာ သဘာဝဘေးအန္တရာယ်

ဤကျေးရွာတွင် ရေကြီးခြင်းကဲ့သို့ သဘာဝဘေးအန္တရာယ်ကျရောက်ဖူးခြင်း ရှိပါသလား။

မရှိပါ  ရှိပါသည် ရှိလျှင်ဖော်ပြပါ ----- ၄၂ နံပါတ်အား ကျွန်ုပ်တို့ ( ၂၀၁၆ )

(ဇ) ကျေးရွာတွင် ဇွဲစည်းထားသော အဖွဲ့အစည်းများ

လူထုပဟိုပြုစီမံကိန်းမတိုင်မီ ဤကျေးရွာတွင် ကျေးရွာဖွံ့ဖြိုးရေးအတွက် အစိုးရ (သို့) ရွာသားများကိုယ်တိုင်(သို့) စီမံကိန်းတစ်ခုခုမှ ဇွဲစည်းထားသည့် အဖွဲ့အစည်းများရှိပါသလား။

(၁) ရွေးကင်းစီမံကိန်း-----

(၂) -----

ကျေးရွာခေါင်းဆောင်

အမည် ဦး မာသီ နီ

လက်မှတ် [Signature] နေ့စွဲ ၂၆.၁၀.၂၀၁၇

လူထုစည်းရုံးရေးမှူး

အမည် ဦး ဇေယျာ နွဉ်

လက်မှတ် [Signature] နေ့စွဲ ၂၆.၁၀.၂၀၁၇

၁၀။စီမံချက်စက်ဝန်းအချိန်ဇယား( ပုံစံ -၂)

ပုံစံ - ၀ - ၂ - စီမံကိန်းစက်ဝန်းအချိန်ဇယား (PC 2)

လမ်းညွှန်ချက်၊ သက်ဆိုင်ရာလူထုစည်းရုံးရေးမှူး၊ လက်ထောက်နည်းပညာမှူးများမှ စီမံကိန်းစက်ဝန်းအဆင့်တစ်ခုစီပြီးစီးတိုင်း ကျေးရွာနှင့် ကျေးရွာအုပ်စုအတွက် ဤပုံစံကို ဖြည့်သွင်းရမည်။

စည်းရုံးရေးမှူး/ဝန်ထမ်း အမည် - ဦး ၆၈၆၆၆ လွင်

နေ့စွဲ - 26.10.2017

စက်ဝန်းအားအမှတ်ခြိမ်းပါ  စက်ဝန်း(၁)  စက်ဝန်း(၂)  စက်ဝန်း(၃)  စက်ဝန်း(၄)

ပြည်နယ်/တိုင်း ကယား၊ မြို့နယ် ဖရူဆို၊ ကျေးရွာအုပ်စု ဖရူယာ၊ ကျေးရွာ မိမိ၊ ထူး၊

စီမံကိန်းဆောင်ရွက်မှုအဆင့်များ	နေ့စွဲ		အစည်းအဝေးတွင်တက်ရောက်သူအရေအတွက်			
	စတင်သည့်နေ့	ပြီးဆုံးသည့်နေ့	အမျိုးသားအရေအတွက်	အမျိုးသမီးအရေအတွက်	အိမ်ထောင်စုအရေအတွက်	လူမျိုးစုတက်ရောက်သူအရေအတွက်နှင့် လူမျိုးစုအမည်
၁။ ကျေးရွာစီမံကိန်း မိတ်ဆက်အစည်းအဝေး	26.10.2017	26.10.2017	7	7	14	14   ကယား
၂။ ကျေးရွာဖွံ့ဖြိုးရေး စီမံချက်ရေးဆွဲခြင်းအစည်းအဝေး	27.10.2017	27.10.2017	7	7	14	14   ကယား
၃။ ကျေးရွာအုပ်စု လုပ်ငန်းဆုံးဖြတ်ချက်ချသည့်အစည်းအဝေး	7.11.2017	7.11.2017	1	0	1	1   ကယား
၄။ မြို့နယ်အဆင့် စီမံကိန်းရေးဆွဲရေး နှင့် အကောင်အထည်ဖော်ရေးကော်မတီ၏ စီမံကိန်း သုံးသပ်မှုအစည်းအဝေး	12.12.2017	12.12.2017	မလို	မလို	မလို	မလို
၅။ မြို့နယ် စီမံကိန်းရေးဆွဲရေး နှင့် အကောင်အထည်ဖော်ရေး ကော်မတီ၏ဆုံးဖြတ်မှုကို ရွာသို့ အသိပေးအကြောင်းကြားသည့် အစည်းအဝေး	10.1.2018	10.1.2018	9	6	15	15   ကယား

၆။ စီမံကိန်းလုပ်ငန်းခွဲစီမံချက်ရေးဆွဲခြင်း အစည်းအဝေး						
၆.၁။ စီမံကိန်းလုပ်ငန်း အကောင်အထည်ဖော် ရေးအစီအစဉ် ရေးဆွဲခြင်း	၁၇.၁.၂၀၁၈	၁၇.၁.၂၀၁၈	၅	၅	၁၄	၁၄   ကမောင်
၆.၂။ ဝယ်ယူရေးအစီအစဉ် ရေးဆွဲခြင်း	၁၇.၁.၂၀၁၈	၁၇.၁.၂၀၁၈	၅	၅	၁၄	၁၄   ကမောင်
၆.၃။ ဘဏ္ဍာရေးကုန်ကျမှု လျာထားအစီအစဉ် ရေးဆွဲခြင်း	၁၇.၁.၂၀၁၈	၁၇.၁.၂၀၁၈	၅	၅	၁၄	၁၄   ကမောင်
၆.၄။ ပြင်/ထိန်းအစီအစဉ် ရေးဆွဲခြင်း	၁၇.၁.၂၀၁၈	၁၇.၁.၂၀၁၈	၅	၅	၁၄	၁၄   ကမောင်
၇။ စီမံကိန်းလုပ်ငန်းခွဲ တိုးတက်မှု စောင့်ကြည့် အစည်းအဝေး						
၇.၁။ အစည်းအဝေး ဝတ်ယူအကြိမ်						
၇.၂။ အစည်းအဝေး ဒုတိယအကြိမ်						
၇.၃။ အစည်းအဝေး တတိယအကြိမ်						
၈။ စီမံကိန်းလုပ်ငန်းခွဲ အပြီးသတ်စစ်ဆေးခြင်း အစည်းအဝေး						
၉။ လူထုစစ်ဆေးပွဲအစည်းအဝေး						

# ၁၁။ ကျေးရွာဖွံ့ဖြိုးရေးဦးစားပေးအစီအစဉ် ( ပုံစံ-၃ )

ပုံစံ - ၈ - ၃ ကျေးရွာဖွံ့ဖြိုးရေး ဦးစားပေးအစီအစဉ် (Form PC 3)

လယ်ညွှန်မှတ်။ အဆင့်(၃) ကျေးရွာဖွံ့ဖြိုးရေးအစီအစဉ်အရ ဦးစားပေးအစီအစဉ် ကျေးရွာစီမံကိန်း အထောက်အကူပြု  
ကော်မတီသည် လူထုစည်းရုံးရေးမှူးအကူအညီဖြင့် ဤပုံစံကိုပြည့်စုံအောင် ဖြည့်သွင်းရမည်။

လူထုစည်းရုံးရေးမှူး/ဝန်ထမ်း အမည် - ဦး ဇေယျာလွင်

နေ့စွဲ ၂၇. ၀၀. ၂၀၁၇  စက်ဝန်းအား အမှတ်ခြစ်ပါ (✓)  စက်ဝန်း(၁)  
 စက်ဝန်း(၂)  စက်ဝန်း(၃)  စက်ဝန်း(၄)

ပြည်နယ်/တိုင်း ကယား၊ မြို့နယ် ဖရူဆို၊ ကျေးရွာအုပ်စု မဂ္ဂလာ၊ ကျေးရွာ ရှိမို့ တူး :

က။ အခက်အခဲအတားအဆီးများအားဖွဲ့စည်းခြင်း - ယခုလက်ရှိအခြေအနေတွင် ဤကျေးရွာဖွံ့ဖြိုးတိုးတက်ရေးအတွက်  
အဓိက အခက်အခဲအတားအဆီးများသည် မည်သည့်များဖြစ်ပါသနည်း။ (အမျိုးသား/သမီး အနည်းဆုံးအခက်အခဲ ၅  
ခုစီဖော်ပြပါ)

အမျိုးသား အဖွဲ့မှ တင်ပြသောအခက်အခဲအတားအဆီးများ	အမျိုးသမီး အဖွဲ့မှတင်ပြသောအခက်အခဲအတားအဆီးများ
၁ မိုး ရာသီတွင် ရွာတွင်း သွားလာ ရန်တွင် အခက် ဖြစ်ခြင်း။	၁ ကျေးရွာအုပ်စုအတွင်း မီးဘေးဒဏ် ရောက်ရှိခြင်း။
၂ ရွာတွင်း အလုပ်အကိုင် အခွင့်အလမ်း နည်းပါးခြင်း။	၂ ကျေးရွာအုပ်စုအတွင်း မြေဧက နည်းပါးခြင်း။
၃ ကျေးရွာအုပ်စုအတွင်း အလုပ်အကိုင် အခွင့်အလမ်း နည်းပါးခြင်း။	၃ ကလေးငယ်များ ဝတ်စုံအင်္ကျီ အားလုံးမရှိခြင်း။
၄ ကလေးငယ်များ ဝတ်စုံအင်္ကျီ အားလုံးမရှိခြင်း။	၄ ကျေးရွာအုပ်စုအတွင်း အလုပ်အကိုင် အခွင့်အလမ်း နည်းပါးခြင်း။
၅ ကျေးရွာအုပ်စုအတွင်း အလုပ်အကိုင် အခွင့်အလမ်း နည်းပါးခြင်း။	၅ ကျေးရွာအုပ်စုအတွင်း အလုပ်အကိုင် အခွင့်အလမ်း နည်းပါးခြင်း။
၆ ကျေးရွာအုပ်စုအတွင်း အလုပ်အကိုင် အခွင့်အလမ်း နည်းပါးခြင်း။	၆ ကျေးရွာအုပ်စုအတွင်း အလုပ်အကိုင် အခွင့်အလမ်း နည်းပါးခြင်း။
၇ ကျေးရွာအုပ်စုအတွင်း အလုပ်အကိုင် အခွင့်အလမ်း နည်းပါးခြင်း။	၇ ကျေးရွာအုပ်စုအတွင်း အလုပ်အကိုင် အခွင့်အလမ်း နည်းပါးခြင်း။

ခ။ မျှော်မှန်းခြင်း - နေ(၅) ဘယ်ည (၅) နှစ် အတွင်း ကျေးရွာဖွံ့ဖြိုးရေး မျှော်မှန်းလျာထားချက်များအား တင်ပြပါ။

အမျိုးသားအဖွဲ့မှ တင်ပြသောမျှော်မှန်းချက်များ	အမျိုးသမီးအဖွဲ့မှ တင်ပြသောမျှော်မှန်းချက်များ
၁ ကျေးရွာအုပ်စုအတွင်း အလုပ်အကိုင် အခွင့်အလမ်း နည်းပါးခြင်း။	၁ ကျေးရွာအုပ်စုအတွင်း အလုပ်အကိုင် အခွင့်အလမ်း နည်းပါးခြင်း။
၂ ကျေးရွာအုပ်စုအတွင်း အလုပ်အကိုင် အခွင့်အလမ်း နည်းပါးခြင်း။	၂ ကျေးရွာအုပ်စုအတွင်း အလုပ်အကိုင် အခွင့်အလမ်း နည်းပါးခြင်း။
၃ ကျေးရွာအုပ်စုအတွင်း အလုပ်အကိုင် အခွင့်အလမ်း နည်းပါးခြင်း။	၃ ကျေးရွာအုပ်စုအတွင်း အလုပ်အကိုင် အခွင့်အလမ်း နည်းပါးခြင်း။
၄ ကျေးရွာအုပ်စုအတွင်း အလုပ်အကိုင် အခွင့်အလမ်း နည်းပါးခြင်း။	၄ ကျေးရွာအုပ်စုအတွင်း အလုပ်အကိုင် အခွင့်အလမ်း နည်းပါးခြင်း။
၅ ကျေးရွာအုပ်စုအတွင်း အလုပ်အကိုင် အခွင့်အလမ်း နည်းပါးခြင်း။	၅ ကျေးရွာအုပ်စုအတွင်း အလုပ်အကိုင် အခွင့်အလမ်း နည်းပါးခြင်း။
၆ ကျေးရွာအုပ်စုအတွင်း အလုပ်အကိုင် အခွင့်အလမ်း နည်းပါးခြင်း။	၆ ကျေးရွာအုပ်စုအတွင်း အလုပ်အကိုင် အခွင့်အလမ်း နည်းပါးခြင်း။
၇ ကျေးရွာအုပ်စုအတွင်း အလုပ်အကိုင် အခွင့်အလမ်း နည်းပါးခြင်း။	၇ ကျေးရွာအုပ်စုအတွင်း အလုပ်အကိုင် အခွင့်အလမ်း နည်းပါးခြင်း။

(၄)

၈။ လူထုဝန်ထမ်း၏ လာမည့် ( ၄ ) နှစ်အတွက် အကျုံးမဝင်သော ဦးစားပေး ဖွံ့ဖြိုးတိုးတက်မှု လုပ်ငန်း အစီအစဉ်များအားဖော်ပြပါ။

အဆင့်	ကျေးရွာအတွက် ဦးစားပေး ဖွံ့ဖြိုးတိုးတက်မှု လုပ်ငန်းစဉ်များ	အဆိုပြုသူ (အမျိုးသားများ/ အမျိုးသမီးများ/အမျိုးသား+ အမျိုးသမီး)	ခန့်မှန်းကုန်ကျ စရိတ်	အကျိုးခံစားခွင့်ရှိသူ ခန့်မှန်းခြေ အရေ အတွက်
၀	၆၇ လျှောင့် ဓာတ်အားစက်ခန်း	ကျား + ၁၀	12,000,000	၄၄
	၆၇ သွယ် ဓာတ်အားစက်ခန်း			
၂	ရွာတွင်း အကျောက်ခင်လမ်း	ကျား + ၁၀	4,000,000	၄၄
၃	ရွာတွင်း အကျောက်ခင်လမ်း	ကျား + ၁၀	6,000,000	၄၄
၄	အေးအေး ချေး ဓာတ်အားစက်ခန်း	ကျား + ၁၀	3,000,000	၄၄
၅	စာကြည့် တိုက် ဓာတ်အားစက်ခန်း	ကျား + ၁၀	5,000,000	၄၄

၁။ လူထုဝန်ထမ်း၏ လာမည့် ( ၄ ) နှစ်အတွက် အကျုံးမဝင်သော ဦးစားပေး ဖွံ့ဖြိုးတိုးတက်မှု လုပ်ငန်း အစီအစဉ်များအားဖော်ပြပါ။

၆။ အားကစား ကွင်းကြီး  
တစ်ခု ဆောက်လုပ်ခြင်း  
ကျား + ၈      5,000,000      ၄၄

အဆင့်	ကျေးရွာအတွက် ဦးစားပေး ဖွံ့ဖြိုး တိုးတက်မှု လုပ်ငန်းစဉ်များ	အဆိုပြုသူ (အမျိုးသားများ/ အမျိုးသမီးများ/အမျိုးသား+ အမျိုးသမီး)	အခန်းကဏ္ဍ
၀	ဥယျာဉ်စက်ခန်း	ကျား + ၁၀	ဇီ.နင်း.လျှော
၂			
၃			
၄			
၅			

ခေါင်းဆောင်၊ ကျေးရွာဝန်ထမ်းအထောက်အကူပြုကော်မီတီမှ အတည်ပြုသည်။

အမည် ဦးစားအိ လက်မှတ် CS နေ့စွဲ ၂၇.၅.၂၀၁၇

၁၂။ ရီခီးဘူး ကျေးရွာအစည်းအဝေးမှတ်တမ်းများ

ဒုစည်းအဝေးမှတ်တမ်း

၁၇.၁.၂၀၁၈

မပိုင်ကျေးရွာအစည်း

ရီခီးဘူးကျေးရွာ

နည်းစည်းစာအုပ်အစည်းအဝေး

ဒုစည်းအဝေး တက်ရောက်လာသောကျေးရွာလူထုများအား ဒုစည်းအဝေး

ထက်ရောက် ရောက်လက်မှတ် မေးဆိုခြင်းနှင့် အပြန်အလှန် အတည်အခံအားဖြင့် လုပ်ငန်း

ပြီး စာဖြင့်အစည်းအဝေး ၁၄ ရက်အတွက် ဥပဒေရေးရာနှင့် ဖွဲ့စည်းပေးဆောင်ရွက်သွား

ခဲ့ပါသည်။ ထို့နောက်တွင် အကျိုးရှိအောင် အစည်းအဝေး ဖွဲ့စည်းပေးရန်အတွက်

• သော လုပ်ငန်း စီမံကိန်းလုပ်ငန်း ဖြိုးစားပါက ဖျက်ဆီးနိုင်သည်။ လုပ်ငန်း ခွဲခြားမှုကို စတင်ဖြစ် ဖြစ် လိုအပ်သော ကျန်ကျန်နှင့် နည်းစည်းစာအုပ် စည်းစိမ်လုပ်ငန်းစဉ်များမည်ကဲ့သို့

ငန်း အကြောင်းကို အစည်းအဝေး ဖွဲ့စည်းပေးဆောင်ရွက်သွားပါသည်။ ဖြိုးစားမှုအတွက်

စီမံကိန်း လုပ်ငန်း အကောင်အထည် ဖော်ပြရာတွင် လိုအပ်သော အချက်အလက်များကို ဖြည့်

ဖြည့် စီမံကိန်း အကောင်အထည် ဖော်ပြရာတွင် အစည်းအဝေးအဖွဲ့အစည်း ဖွဲ့စည်းပေးခြင်းနှင့်

ဖွဲ့စည်းပေးခြင်းအစည်းအဝေး ဖွဲ့စည်းပေးဆောင်ရွက်သွားပါသည်။ ၂၀၁၈.၀၁.၂၀ တွင် ရေပိုက်

လိုင်အတွက် ရေပိုက်လိုင် ကို စတင် အသုံးပြုပြီး လုပ်ဆောင်သွားမည်ဖြစ်ကြောင်း

• ဆွေးနွေးဆောင်ရွက်သွားပါသည်။ မေတ္တာ၊ ဗိုလ်ချုပ်၊ မေတ္တာလုပ်ငန်းများကို

အစီအစဉ်အလိုက် နှင့် ဇနီးအလိုက် ဥပဒေရေးရာနှင့် ဖွဲ့စည်းပေးဆောင်

ရွက်သွားပါသည်။ ဖြိုးစားမှုအတွက် ၈၀ - ၅၀ နှစ်အတွက် စတင်ဖောက်ခွာ

သော အလုပ်အကိုင် အစည်းအဝေး ဖွဲ့စည်းပေးခြင်း နှင့် နည်းစည်းစာအုပ်အစည်းအဝေး ပြုလုပ်သော

အစည်းအဝေးတွင် ကျေးရွာအစည်းအဝေး နှင့် အစည်းအဝေး ဖွဲ့စည်းပေးခြင်း အစည်းအဝေး

အစည်းအဝေး အစည်းအဝေး အစည်းအဝေး အစည်းအဝေး အစည်းအဝေး အစည်းအဝေး အစည်းအဝေး

အစည်းအဝေး အစည်းအဝေး အစည်းအဝေး အစည်းအဝေး အစည်းအဝေး အစည်းအဝေး အစည်းအဝေး

အစည်းအဝေး အစည်းအဝေး အစည်းအဝေး အစည်းအဝေး အစည်းအဝေး အစည်းအဝေး အစည်းအဝေး

အစည်းအဝေး အစည်းအဝေး အစည်းအဝေး အစည်းအဝေး အစည်းအဝေး အစည်းအဝေး အစည်းအဝေး



၁၃။ ကဏ္ဍအလိုက်ဦးစားပေးဖွံ့ဖြိုးရေးလုပ်ငန်းစဉ်များ

ဆောင်ရွက်ရမည့် (၃) မြို့နယ်အားလုံးတွင် အထောက်အကူ ဦးစားပေးဖွံ့ဖြိုးရေးလုပ်ငန်းစဉ်  
 မှတ်တမ်းများ VPMIS တွင်ထည့်သွင်းရမည့်အခြေအနေအထားနှင့် ညှိနှိုင်းဆောင်ရွက် ရမည့်အားဖြင့် TFC သို့မဟုတ် VPMIS data အားဖြင့်  
 လုပ်ဆောင် ရမည်ဖြစ်ပါသည်။

အစဉ်	လုပ်ငန်း	မည်သည့်အဆင့်တွင် လုပ်ဆောင်မည်	စတင်ရက်စွဲ (လ/ပ)	ပြင်ဆင်ရမည့် အဆင့်
အပြည်ပြည်ဆောင်ရွက်မည့်	၀		<input type="checkbox"/> မ	
	၁		<input type="checkbox"/> ကျား	
	၂		<input type="checkbox"/> မ	
	၃		<input type="checkbox"/> ကျား	
	၄		<input type="checkbox"/> မ	
	၅		<input type="checkbox"/> ကျား	
အသားကုတ်ရေးအဖွဲ့အစည်း ဖွဲ့စည်းရေး	၀	ခွဲစိတ်ရေး	<input type="checkbox"/> ကျား	
	၂	စနစ်ရေး	<input type="checkbox"/> ကျား	
	၃		<input type="checkbox"/> မ	
	၄		<input type="checkbox"/> ကျား	
	၅		<input type="checkbox"/> ကျား	
ကျန်းမာရေးနှင့် အာဟာရ	၀	ဆေးပေးခန်း	<input checked="" type="checkbox"/> ကျား	
	၂		<input type="checkbox"/> မ	
	၃		<input type="checkbox"/> ကျား	
	၄		<input type="checkbox"/> မ	
	၅		<input type="checkbox"/> ကျား	
	၆		<input type="checkbox"/> ကျား	
ပညာရေး	၀	စာမတ်ပိုင်း	<input checked="" type="checkbox"/> မ	
	၂	ယူကောင်ဆောင်ရွက်ရေး	<input type="checkbox"/> မ	
	၃		<input type="checkbox"/> ကျား	

ပြန် ၈	၄		<input type="checkbox"/> မ <input type="checkbox"/> ကျား		
	၅		<input type="checkbox"/> မ <input type="checkbox"/> ကျား		
	၁	ကျောက်	<input type="checkbox"/> မ <input type="checkbox"/> ကျား		
	၂	ကျောက်စင်္ဒါမာ	<input type="checkbox"/> မ <input type="checkbox"/> ကျား		
	၃	ဝင်ပြောပြောမာ	<input type="checkbox"/> မ <input type="checkbox"/> ကျား		
	၄		<input type="checkbox"/> မ <input type="checkbox"/> ကျား		
	၅		<input type="checkbox"/> မ <input type="checkbox"/> ကျား		