

ပြည်ထောင်စုသမ္မတ မြန်မာနိုင်ငံတော်အစိုးရ
စိုက်ပျိုးရေး၊ မွေးမြူရေးနှင့်ဆည်မြောင်း ဝန်ကြီးဌာန
ကျေးလက်ဒေသဖွံ့ဖြိုးတိုးတက်ရေး ဦးစီးဌာန
နေဖြူမြို့နယ်

လူထုဗဟိုပြုစီမံကိန်း(ဒုတိယနှစ်စက်ဝန်း)

National Community Driven Development Project
(NCDDP)



ကျေးရွာဖွံ့ဖြိုးရေးအစီအစဉ်

Village Development Plan (VDP)

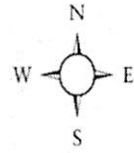
ပိုက်တော်ကျေးရွာ၊ ကုန်းတန်းတောင်ကျေးရွာအုပ်စု

မာတိကာ

- ၁။ မြို့နယ်မြေပုံ
- ၂။ ကျေးရွာအုပ်စုမြေပုံ
- ၃။ ကျေးရွာအုပ်စုတွင်ပါဝင်သောကျေးရွာများစာရင်း
- ၄။ ကျေးရွာသမိုင်းကြောင်း
- ၅။ လူထုပူးပေါင်းပါဝင်သော လူမှုဆန်းစစ်ခြင်းနှင့် အကဲဖြတ်ခြင်းလုပ်ငန်းစဉ်(PSA/PRA)
အကျဉ်းချုပ်ဇယား
- ၆။ ကျေးရွာဖွံ့ဖြိုးရေးအစီအစဉ်အတွက် အသုံးပြုခဲ့သောPRA tools များနှင့် တစ်ခုချင်းစီအတွက်
သုံးသပ်ချက်များ
 - ၆.၁။ ကျေးရွာလူမှုရေးနှင့်အရင်းအမြစ်ပြမြေပုံ(Social and Resource Map)
 - ၆.၂။ ရာသီခွင်ပြ -ပြက္ခဒိန်(Seasonal Calender)
 - ၆.၃။ ဥစ္စာဓနကြွယ်ဝမှုအဆင့်သတ်မှတ်ခြင်း(Wealth Ranking)
 - ၆.၄။ ကျား-မပင့်ကူအိမ်သုံးသပ်ခြင်း(Spider Diagram)
 - ၆.၅။ ပိုင်ဆိုင်မှုသုံးသပ်ခြင်း(Asset Mapping)
 - ၆.၆။ အဖွဲ့အစည်းချိတ်ဆက်မှုဇယား(Venn Diagram)
- ၇။ ကော်မတီဝင်များရွေးချယ်ခြင်းနှင့်ကျေးရွာဖွံ့ဖြိုးရေးအစီအစဉ်ဆောင်ရွက်မှု မှတ်တမ်းခါတ်ပုံများ
- ၈။ ကျေးရွာကော်မတီဝင်များစာရင်း
- ၉။ ကျေးရွာအခြေခံအချက်အလက် ပုံစံ ၈-၁(PC-1)
- ၁၀။ စီမံကိန်းစက်ဝန်းအချိန်ဇယား ပုံစံ ၈-၂(PC-2)
- ၁၁။ ကျေးရွာဖွံ့ဖြိုးရေးဦးစားပေးအစီအစဉ် ပုံစံ ၈-၃(PC-3)
- ၁၂။ ကျေးရွာအခြေခံအချက်အလက် ပုံစံ ၈-၃(PC-3)
- ၁၃။ စီမံကိန်းစက်ဝန်းအချိန်ဇယား ပုံစံ ၈-၂(PC-2)
- ၁၄။ ကျေးရွာဖွံ့ဖြိုးရေးဦးစားပေးအစီအစဉ် ပုံစံ ၈-၃(PC-3)
- ၁၅။ ကျေးရွာပထမအကြိမ် အစည်းအဝေးမှတ်တမ်း
- ၁၆။ ကျေးရွာဒုတိယအကြိမ် အစည်းအဝေးမှတ်တမ်း
- ၁၇။ ကဏ္ဍအလိုက်ဦးစားပေးဖွံ့ဖြိုးရေးလုပ်ငန်းစဉ်များ

မြို့နယ်မြေပုံ

နေပြည်တော်မြို့နယ်

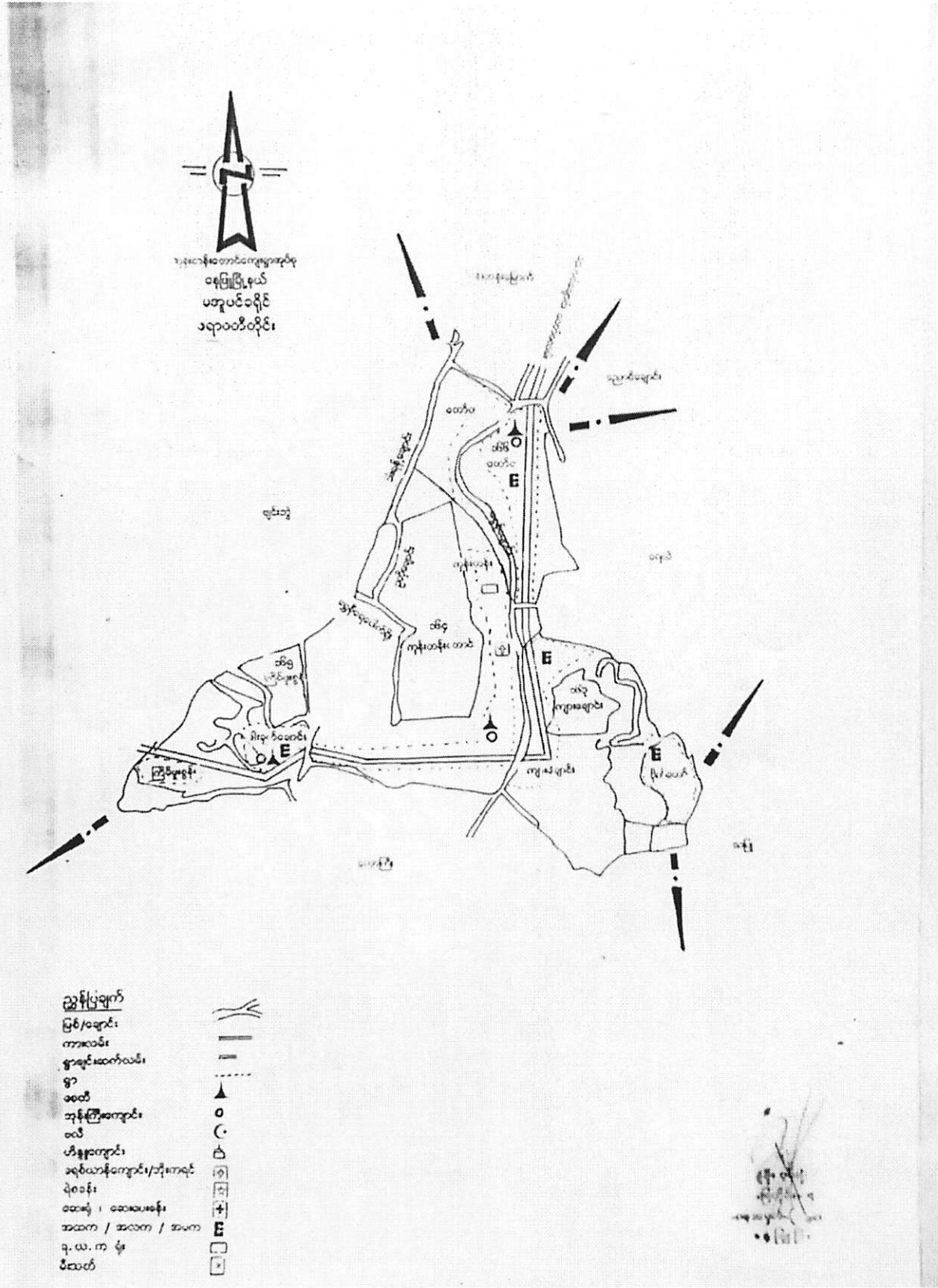


နေပြည်တော်မြို့နယ်
 ရေဝင်တိုင်းခေမကြီး
 စကေး ၁:၁၀၀၀၀ = ၁:၁၀ မိုင်



- အနက်ပြုချက်**
- ၁။ တိုင်းနယ်နမိတ်
 - ၂။ ခရိုင်နယ်နမိတ်
 - ၃။ မြို့နယ်နယ်နမိတ်
 - ၄။ ကျေးရွာအုပ်စုနယ်နမိတ်
 - ၅။ မြစ်ချောင်း/တူးမြောင်း
 - ၆။ ကားလမ်း
 - ၇။ ရထားလမ်း

ကျေးရွာအုပ်စုမြေပုံတည်နေရာ



၃။

အုပ်စုတွင်ပါဝင်သော ကျေးရွာများစာရင်း

စဉ်	ကျေးရွာအမည်	အိမ် ထောင် စု	ကျား	မ	လူဦးရေ စုစု ပေါင်း	မှတ်ချက်
၁။	တကုဝက်ကျောင်း	၁၃၁	၂၇၈	၂၆၀	၅၃၈	
၂။	ဆီဆုံစု	၂၅၄	၄၉၉	၄၉၉	၉၉၈	
၃။	ကျားကျောင်း	၁၄၂	၂၅၇	၂၈၁	၅၃၈	
၄။	ကျိန်ဖူးရွာ	၄၅	၈၇	၉၃	၁၈၀	
၅။	မိုးကတော်	၇၈	၁၂၈	၁၃၄	၂၆၂	
၆။	တကွေ	၂၆၇	၃၈၅	၅၀၄	၈၉၉	
၇။	မာယာဆုံ	၉၉	၁၁၀	၁၁၈	၂၂၈	
၈။						
၉။						
၁၀။						
၁၁။						
၁၂။						
၁၃။						
၁၄။						
၁၅။						
၁၆။						

ကျေးရွာသမိုင်းကြောင်း

ပိုက်တော်ကျေးရွာဖြစ်ပေါ်လာပုံ ရှေးခေတ် ရှင်ဘုရင်လက်ထက်က ရွှေလင်ဗန်း ရေထဲကျသည့်အခါ ပိုက်ဖြင့်ကျော့သည့်အခါ ရှင်ဘုရင်က ရှာဖွေခြင်းကို ရပ်နားလိုက်သည့် အတွက်ကြောင့် ထိုရွာလေးကို ပိုက်တော် ကျေးရွာဟုအမည်တွင်ခဲ့ပါသည်။ပိုက်တော်ကျေးရွာကို အိမ်ခြေ(၁၀)လုံးလောက်ဖြင့် စတင်တည်ထောင်ခဲ့ပါသည်။ကျေးရွာတွင် ရေကန်နှစ်ကန်ရှိပြီး ရှေးယခင်ကရေကန်ကိုပဲအသုံးပြုခဲ့ကြပါသည်။ထို့နောက် ပိုက်တော်ကျေးရွာလေးသည် တစ်စတစ်စ ဖွံ့ဖြိုးတိုးတက်ခဲ့ပြီး ဓမ္မရုံကိုကိုယ်ထူကိုယ်ထဖြင့်တည်ဆောက်ခဲ့ပါသည်။ကျေးရွာ မူလတန်းကျောင်းကို နိုင်ငံတော်နှင့် ကျေးရွာသူ /ကျေးရွာသားများ၏ ထည့်ဝင်ငွေဖြင့် တည်ဆောက်ခဲ့ကြပါသည်။ ၂၀၀၈ နာဂစ်မုန်တိုင်းတိုက်ခတ်မှုကြောင့် အိမ်ခြေ (၁၁)လုံး ပြိုပြီး ဓမ္မရုံပါ ပျက်စီးခဲ့ပါသည်။ကျေးရွာတွင် လယ်ယာ စိုက်ပျိုးရေးလုပ်ငန်းနှင့် ခြံစိုက်ပျိုးရေးလုပ်ငန်းကို အဓိကထားပြီး စိုက်ပျိုးလုပ်ကိုင်ကြပါသည်။ကရင်၊ဗမာ တိုင်းရင်းသားလူမျိုးများနေထိုင်ကြပြီး ဗုဒ္ဓဘာသာကို ကိုးကွယ်ကြပါသည်။ယခုလက်ရှိကျေးရွာတွင် ကျေးလတ်ဒေသ ဖွံ့ဖြိုးတိုးတက်ရေး ဦးစီးဌာနအကူအညီ အထောက်အပံ့ဖြင့် ကျေးရွာဖွံ့ဖြိုးရေးအတွက် မြစ်မီးရောင်စီမံကိန်းကို အကောင်အထည်ဖော်ဆောင်ရွက်လျက်ရှိပါသည်။

ပါဝင်ဆွေးနွေးသူ

အမျိုးသား(၆)ဦး၊ အမျိုးသမီး(၂)ဦး

လှထွန်း၊ ဦးမြင့်စိန်၊ ဦးကျော်စွာ

ပိုက်တော်ကျေးရွာ၏ လူထုပူးပေါင်းပါဝင်သောလူမှုဆန်းစစ်ခြင်းနှင့်အကဲဖြတ်ခြင်းလုပ်ငန်းစဉ် (PSA/PRA)
အကျဉ်းချုပ်

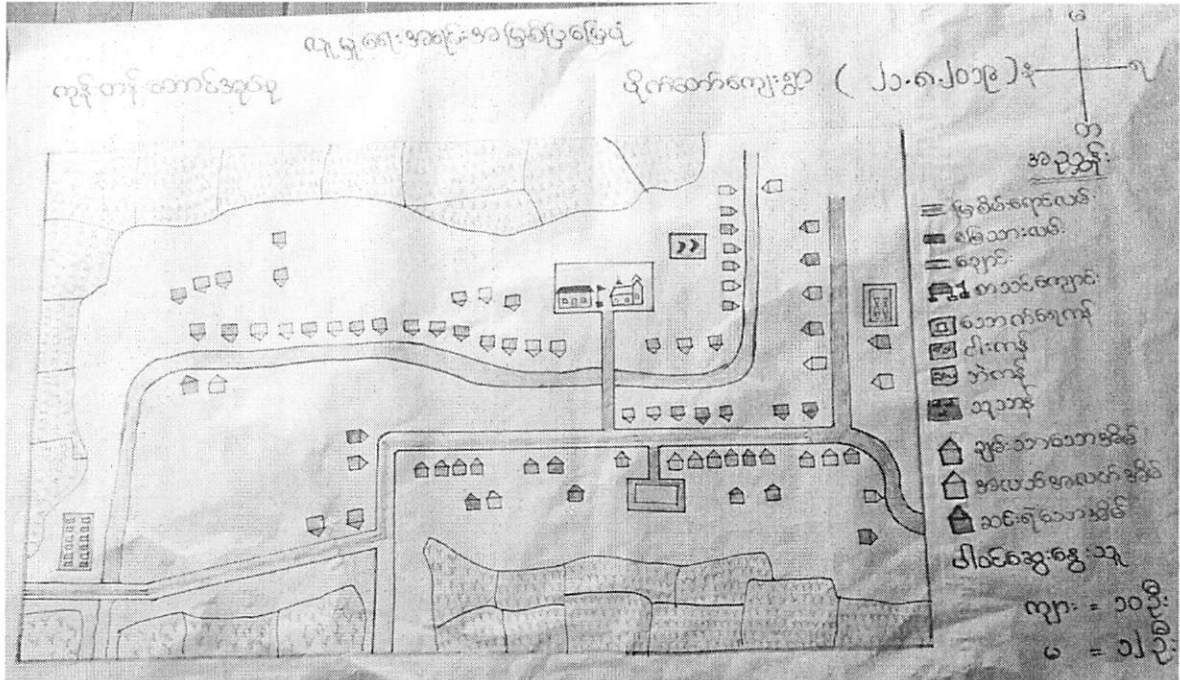
စဉ်	အကြောင်းအရာ	ရက်စွဲ	ဦးတည်အုပ်စု	တက်ရောက်သူ			အဓိကဆွေးနွေးချက်များ
				ကျား	မ	ပေါင်း	
၁	ကျေးရွာသမိုင်းကြောင်း (Village History)	၂၀.၈.၂၀၁၉	ကျေးရွာအကြောင်းကိုသိ သောရပ်မိ၊ရပ်ဖ (အမျိုးသား၊သမီး)များ ကျေးရွာအုပ်ချုပ်ရေးမှူး	၆	၃	၉	ကျေးရွာလူမှုစီးပွားအုပ်စုများခွဲခြား သတ်မှတ်နိုင်ရေးအတွက်အခြေခံ နန်းများကိုရွာသူရွာသားများနှင့်အ တူဆွေးနွေး၍အများသဘောတူဆုံး ဖြတ်သတ်မှတ်ခြင်း။
၂	ကျေးရွာလူမှုရေး၊ စီးပွားရေး အရင်းမြစ်ပြမြေပုံ (Social and Resource Map)	၂၀.၈.၂၀၁၉	ကျေးရွာသူ/သားများနှင့် မြေပုံရေးဆွဲတက်သူ ကော်မတီဝင်အချို့နှင့် ကျေးရွာကြောင်းကိုနံ့နံ့ စပ်စပ်သိသောလူငယ် လေးများ	၁၀	၁၂	၂၂	ကျေးရွာစီးပွားရေးအရင်းအမြစ်များ၊ လမ်းပန်းဆက်သွယ်ရေးအခြေ အနေ၊ သောက်သုံးရေ ရရှိမှု၊ ပညာရေး၊ကျန်းမာရေးလိုအပ်ချက်၊ အလုပ်အကိုင်အခွင့်အလမ်းဖန်တီး နိုင်မှုများကိုဆွေးနွေးခြင်း။
၃	ရာသီခွင်ပြကွဲဒီဇို (Seasonal Calendar)	၂၀.၈.၂၀၁၉	ကော်မတီဝင်များ(ကျား၊ မ)တောင်သူလယ်သမား၊ လက်လုပ်လက်စား၊ ဈေးသည်များနှင့်လယ် လုပ်သားများ (အမျိုးသား၊အမျိုးသမီး)	၁၁	၈	၁၉	ကျေးရွာတွင် ရာသီအလိုက် လုပ်ကိုင်ဆောင်ရွက်နေသော အလုပ်အကိုင်များ၊ ဝင်ငွေရရှိမှုများ၊ နှင့် ပွဲတော်ရက်များအကြောင်း ဆွေးနွေးခြင်း
၄	ချမ်းသာကြွယ်ဝမှု အဆင့်ခွဲခြားဥပမာပြဇယား (Wealth Ranking)	၂၀.၈.၂၀၁၉	ကျေးရွာသူ/သားများနှင့် အုပ်ချုပ်ရေးမှူး၊ ကော်မတီဝင်များ	၉	၈	၁၇	ကျေးရွာအတွင်းရှိဥစ္စာနေပိုင်ဆိုင်မှု အား အဆင့်ခွဲခြားခြင်း။
၅	အဖွဲ့အစည်းချိတ်ဆက်ပြမြေပုံ (Venn Diagram)	၂၀.၈.၂၀၁၉	ကျေးရွာအတွင်းရှိအဖွဲ့ စည်းများ၊ ကျေးရွာသူ၊ကျေးရွာ သားများ	၇	၅	၁၂	ကျေးရွာအတွင်းရှိ လက်ရှိဖွဲ့စည်းထားသောအဖွဲ့ အစည်းများနှင့် ချိတ်ဆက်ပြီးလုပ်ဆောင်နေပုံအား ဆွေးနွေးခြင်း။
၆	ပိုင်ဆိုင်မှုအရင်းအမြစ် (Access to control over)	၂၀.၈.၂၀၁၉	ကျေးရွာသူ/သားများ	၇	၆	၁၃	အမျိုးသားနှင့်အမျိုးသမီးများ ပိုင်ဆိုင်မှုအရင်းအမြစ်များ
၇	အမျိုးသား၊ အမျိုးသမီးအခြေအနေသုံးသပ် ချက်ပြမြေပုံ (Spider Web)	၂၀.၈.၂၀၁၉	ကျေးရွာသူ/သားများ	၁၅	၁၀	၂၅	ကျေးရွာအတွင်းရှိ အမျိုးသား၊ အမျိုးသမီးများ၏ စွမ်းဆောင်ရည်အပိုင်း၊ ပညာရေး၊ အလုပ်အကိုင်၊ ခေါင်းဆောင်မှု၊ ရပ်ရေးရွာရေးပူးပေါင်းပါဝင်မှုနှင့် အလုပ်အကိုင်အခွင့်အလမ်းများ အား အမျိုးသား၊အမျိုးသမီး နှိုင်းယှဉ်ဆွေးနွေးခြင်း။

ပိုက်တော် ကျေးရွာ၏ လူထုပူးပေါင်းပါဝင်သောလူမှုဆန်းစစ်ခြင်းနှင့်အကဲဖြတ်ခြင်းလုပ်ငန်းစဉ်
(PSA/PRA)အကျဉ်းချုပ်

၈	ကျေးရွာ၏ (၅) နှစ်စာ ဦးစားပေး ဖွံ့ဖြိုးရေးအစီအစဉ် (Metric Ranking)	၂၂.၈၂၇	ကျေးရွာသူ/သားများ၊ ကော်မတီဝင်များ၊ ရပ်မိရပ်ဖများ၊ ကျေးရွာအတွင်းရှိအဖွဲ့အ စည်းများ။	၂၇	၁၉	၄၆	ကျေးရွာအတွက်လိုအပ်သော အဆောက်အဦးပိုင်းဆိုင်ရာနှင့် စီးပွားရေး၊လူမှုရေးနှင့်ကျန်းမာရေး အတွက် လုပ်ဆောင်ချင်သော လုပ်ငန်းများ၊ လုပ်ဆောင်မည့်သူများအား ကြိုတင်ဆွေးနွေးခြင်း။
၉	ကျေးရွာအုပ်စု၏ ဖွံ့ဖြိုးရေး အစီအစဉ်ပြဇယား (VTDP)	၂၃.၉၂၄	ကျေးရွာအုပ်စု ကော်မတီဝင်များ။	၂၀	၂၅	၄၅	ကျေးရွာအုပ်စုအတွက် ပိုမို၍အရေးကြီးသော လုပ်ငန်းများကို ဦးစားပေးအဆင့်သတ်မှတ်ကာ အရင်ဆုံးပြုလုပ်ရန် ဆွေးနွေးခြင်း။

လူထုဗဟိုပြု စီမံကိန်း

၁။ နေဖြူမြို့နယ်၊ ကုန်းတန်းတောင်အုပ်စု၊ပိုက်တော်ကျေးရွာ
လူမှုရေးနှင့်အရင်းအမြစ်ပြင်မြေပုံ



ဆွေးနွေးခြင်းနှင့်ဆန်းစစ်ခြင်း

ပိုက်တော်ကျေးရွာသည် နေဖြူမြို့နယ် ကုန်းတန်းတောင်အုပ်စုတွင် ပါဝင်ပြီး အိမ်ခြေ(၇၈)အိမ်ထောင်စု(၇၈)ရှိပါသည်။ အမျိုးသား(၁၂၈)ဦးနှင့် အမျိုးသမီး(၁၃၄)ဦးရှိပါသည်။ ကျေးရွာ၏ အဓိကစီးပွားရေးလုပ်ငန်းသည် လယ်ယာစိုက်ပျိုးရေးလုပ်ငန်းဖြစ်ပါသည်။ တစ်ရွာလုံး ကရင်တိုင်းရင်းသား များဖြစ်ပြီးဗုဒ္ဓဘာသာ ကိုကိုးကွယ်ကြပါသည်။ ဝါတွင်းကာလများတွင် ပိုက်တော် ကျေးရွာသို့ သွားပြီး ဥပုသ်သီတင်းသီလဆောက်တည်ရပါသည်။ ချမ်းသာ၊ အလယ်အလတ်၊ နွမ်းပါးသောအုပ်စုများ သည်အတူတကွစုပေါင်း နေထိုင်ကြပါသည်။ ကျေးရွာ၏ အရှေ့ဘက်တွင်ရေကန်ရှိပါသည်။ နွေရာသီတွင် သောက်သုံးရေလုံလောက်မှုမရှိသောကြောင့် အခက်အခဲများစွာရှိပါသည်။ မိုးတွင်းကာလများတွင် အလုပ်အကိုင်ရှားပါး၍ နွမ်းပါးသော အိမ်ထောင်စု များသည် စီးပွားရေး မပြေလည်မှုများရှိပါသည်။ ကျေးရွာ၏ လမ်းပန်းဆက်သွယ်ရေးမှာ မြေသားလမ်းဖြစ်သောကြောင့် မိုးရာသီလများတွင် လမ်းမကောင်းသော ကြောင့်အခြားရွာသို့ပညာသင်သွားရသော ကျောင်းသား ကျောင်းသူများ အတွက် အခက်အခဲများရှိပါသည်။

အနှစ်ချုပ်

သွားလာရေးအတွက်မိုးရာသီတွင်လမ်းမကောင်းသောကြောင့်အခက်အခဲများစွာရှိပါသည်။
လယ်ယာစိုက်ပျိုးရေးအတွက် စိုက်ပျိုးရေးမလုံလောက်သည့် အခက်အခဲများစွာရှိနေပါသည်။
သောက်သုံးရေရရှိရန် အခက်အခဲများစွာရှိနေပါသည်။

ပါဝင်ဆွေးနွေးသူ

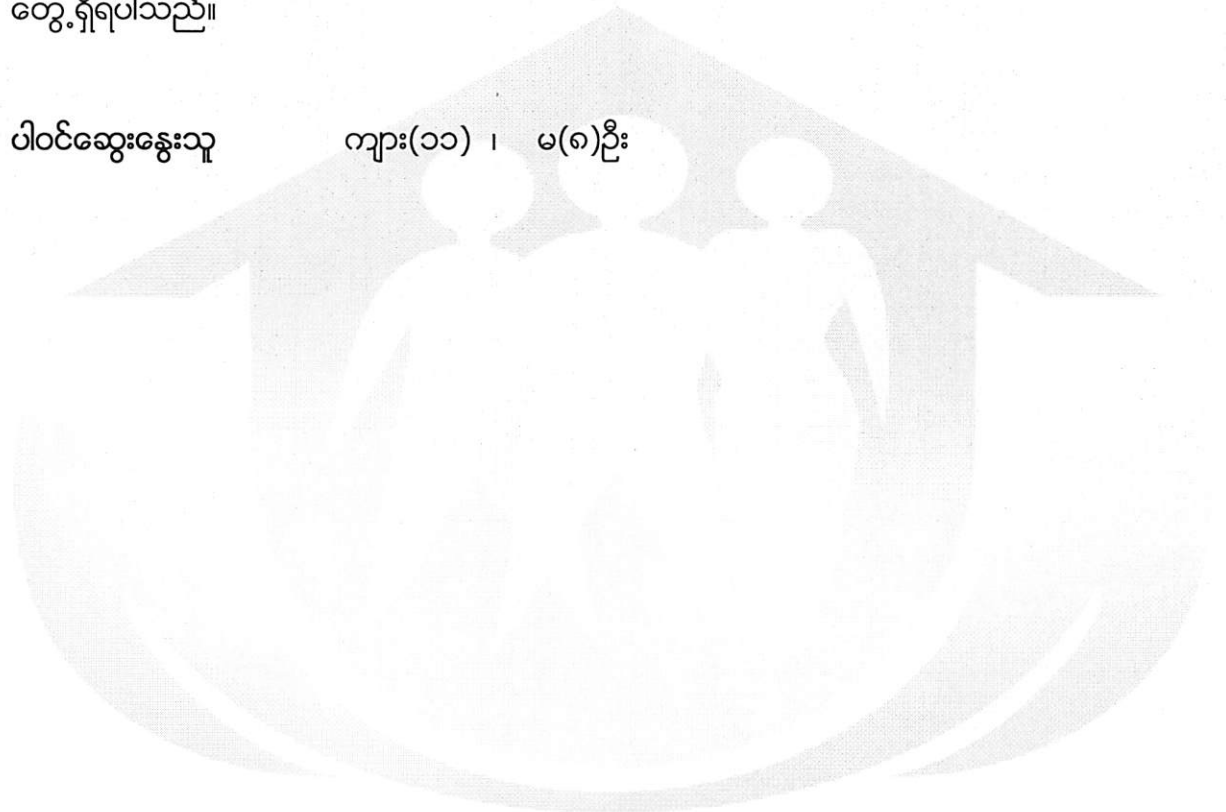
အမျိုးသား(၁၀)ဦး၊ အမျိုးသမီး(၁၂)ဦး



လူထုဗဟိုပြု စီမံကိန်း

အလုပ်အားလပ်ချိန်မှာ နည်းပါးလှသော် လည်းတစ်နေ့လုပ်တာလုပ်အားခနှင့် မိသားစုစားဝတ်နေရေးမှာ အခက်အခဲများစွာ ရှိလာသော ကြောင့်မြို့ကြီးများ သို့သွားရောက် အလုပ်လုပ်ကိုင်ကြသူများလည်းရှိပါသည်။ အမျိုးသားများနှင့် အမျိုးသမီးတစ်နေ့တာ ဝင်ငွေမှာ မတူကြသော်လည်း အမျိုးသမီးများအဖို့ အလုပ်အကိုင်အခွင့် အလမ်းများနည်း ပါးလာ သည်ကို တွေ့ရှိရပါသည်။

ပါဝင်ဆွေးနွေးသူ ကျား(၁၁) ၊ မ(၈)ဦး



လူထုဗဟိုပြု စီမံကိန်း

၃။ ဓနဖြူမြို့နယ်၊ ကုန်းတန်းတောင်အုပ်စု၊ ပိုက်တော်ကျေးရွာ

ဥစ္စာဓန ကြွယ်ဝမှု ဇယား

ဥစ္စာဓန ကြွယ်ဝမှု ဇယား (၇.၉.၂၀၁၉)

ကုန်းတန်းတောင်အုပ်စု		ပိုက်တော်ကျေးရွာ	
အာသင်	သတ်မှတ် ချက်များ	အိမ်ထောင်စုအရေအတွက်	ရာခိုင်နှုန်း
ချမ်းသာသော အလုပ်	လယ်၊ တို့က် အိမ်၊ လယ်၊ ထွန် စက်၊ ဝှန်ဒေါင်း၊ ဆိုင်ကယ်။	၇	၇.၈၄%
အလယ်အလတ် အလုပ်	သစ်အိမ်၊ ကွမ်းခြံ၊ စက်ဘီး၊ လယ်(၅)ဧက	၁၀	၁၂.၅၂%
နွမ်းပါး အလုပ်	ဝါး၊ ဝှန်အိမ်၊ နေစား အလုပ်လုပ် စော အိမ်။	၆၅	၈၃.၇၄%
		၇၈	၁၀၀%

ပါဝင်ဆွေးနွေးသူ = ကျား(၉)၊ မ(၈)

ဆွေးနွေးခြင်းနှင့်ဆန်းစစ်ခြင်း

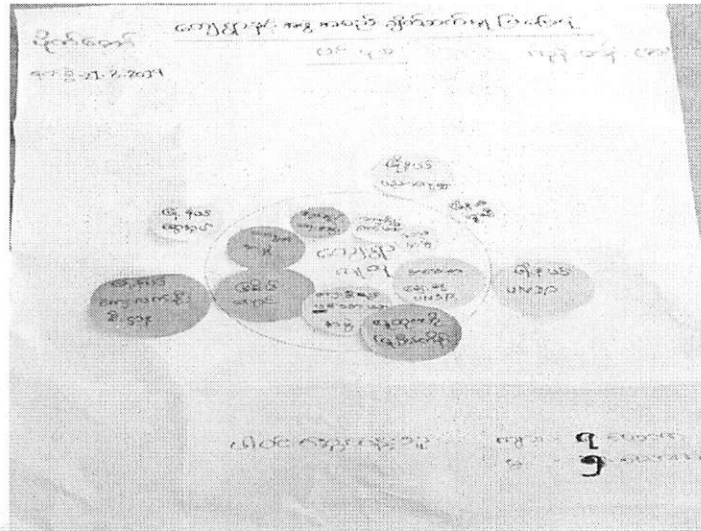
ပိုက်တော်ကျေးရွာသည် ချမ်းသာသောအုပ်စု၊ အလယ်အလတ်အုပ်စု၊ နွမ်းပါးသောအုပ်စုဟူ၍ အုပ်စု(၃)မျိုးရှိပါသည်။ ချမ်းသာသောအုပ်စုတွင် လယ်(၁၀)ဧကအထက်၊ ထော်လာဂျီလယ်ယာသုံး၊ လယ်ထွန်စက်၊ ဝှန်ဒေါင်း၊ ဆိုင်ကယ်၊ စသည်တို့ကိုပိုင်ဆိုင်ပြီးတိုက်အိမ်၊ သစ်အိမ်တို့ဖြင့်နေထိုင်ကြပါသည်။ အလယ်အလတ်အုပ်စုသည် လယ်(၅)ဧကအထက်၊ ကွမ်းခြံ၊ စက်ဘီး၊ သစ်အိမ်များဖြင့်နေထိုင်ကြပါသည်။ နွမ်းပါးသောအုပ်စုသည် လက်လုပ်လက်စား၊ နေ့စား စသည်တို့ လုပ်ကိုင်ကြပါသည်။ ဓနမိုး ဝါးအိမ်များဖြင့်နေထိုင်ကြပါသည်။ ပိုက်တော်ကျေးရွာ တွင် ချမ်းသာသောအိမ်(၃)လုံး၊ အလယ်အလတ်အုပ်စု(၁၀)စု၊ နွမ်းပါးသော အိမ်ထောင်စု (၆၅)စုရှိပါသည်။

အနှစ်ချုပ်

ပိုက်တော်ကျေးရွာသည် မပြေလည်သော အိမ်ထောင်စုအများဆုံးဖြစ်ပါသည်။ ခေတ်မှီ လယ်ယာသုံး စက်ပစ္စည်းများ ပေါ်ပေါက်လာသောကြောင့် လက်လုပ်လက်စားများမှာ လယ်ယာမြေကိုမိုခိုနေရသဖြင့် ပုံမှန်အလုပ်နည်းပါးလာ၍ အလုပ်အကိုင်များ ရှားပါးလာကာ စီးပွားရေးအဆင်မပြေမှုများဖြင့် ရင်ဆိုင်နေကြရပါသည်။ မိုးတွင်းကာလများတွင် မပြေလည်သော အုပ်စုများသည် တံငါ၊ ငါဖမ်းခြင်းလုပ်ငန်းများဖြင့် လုပ်ကိုင်စားသောက်နေကြရပါသည်။

ပါဝင်ဆွေးနွေးသူ ကျား(၉)ဦး၊ မ(၈)ဦး

၄။ ဓနုဖြူမြို့နယ်၊ ကုန်းတန်းတောင်အုပ်စု၊ ပိုက်တော်ကျေးရွာ
အဖွဲ့အစည်းချိတ်ဆက်မှုပြဇယား



ဆွေးနွေးခြင်းနှင့်ဆန်းစစ်ခြင်း

ပိုက်တော်ကျေးရွာသည် ကျေးရွာဖွံ့ဖြိုးတိုးတက်ရေးအတွက် ဖော်ပြပါ အဖွဲ့အစည်းများဖြင့် ချိတ်ဆက်ဆောင်ရွက်လျက်ရှိပါသည်။ ကျေးရွာရှိအဖွဲ့အစည်းများမှာ အုပ်ချုပ်ရေးအဖွဲ့၊ အသေးစားချေးငွေ(UNDP)၊ သမအဖွဲ့၊ ကျောင်းကော်မတီ ၊ ဝတ်အဖွဲ့၊ မြစ်မ်းရောင်ကျေးရွာ စည်ပင်သာယာရေးအဖွဲ့နှင့် လူထုပဟိုပြုစီမံကိန်း ကော်မတီအဖွဲ့တို့ဖြစ်ပါသည်။ ကျေးရွာ၏ အဓိက ကျသော အဖွဲ့အစည်းများမှာ အုပ်ချုပ်ရေးအဖွဲ့၊ လူထုပဟိုပြုစီမံကိန်း ကော်မတီအဖွဲ့၊ အဖွဲ့တို့ဖြစ်ကြသည်။ ၎င်းအဖွဲ့အစည်းများသည် ကျေးရွာ၏ ဖွံ့ဖြိုးရေးနှင့် အခြားလူမှုကိစ္စအဝဝ တို့ကိုဦးဆောင်၍ အသင်းအဖွဲ့များဖွဲ့စည်း၍ အခြားပြင်ပအဖွဲ့ အစည်းများဖြင့် ချိတ်ဆက် အကောင်အထည်ဖော် ဆောင်ရွက်လျက်ရှိပါသည်။ အမျိုးသမီးများ ဦးဆောင်သည့်အဖွဲ့ အစည်း များရှိပြီးပါဝင် လုပ်ကိုင်ကြပါသည်။ ကျေးရွာ အတွင်းရှိ အဖွဲ့များအားလုံးအတူ တကွ စုပေါင်း လုပ်ကိုင်ကြပါသည်။

အနစ်ချုပ်

ကျေးရွာဖွံ့ဖြိုးတိုးတက်ရေးအတွက် အမျိုးသမီးများနှင့် အမျိုးသားများ အားလုံးအတူတကွ စုပေါင်းလုပ်ကိုင်နေကြသော်လည်း။ အများအားဖြင့်အမျိုးသားများသည် ဦးဆောင်လုပ်ကိုင်နေကြ သည်ကိုတွေ့ရှိရပါသည်။ အမျိုးသမီးများအား ရှေ့တန်းတင်ခြင်း ဆုံးဖြတ်ချက်ချပြီး လုပ်ဆောင်ခွင့် ဦးဆောင်ခွင့် စသည့်အခွင့်အရေးများ ပိုမိုပေးရန် လိုအပ်နေသေးသည်ကိုတွေ့ရှိရပါသည်။

ပါဝင်ဆွေးနွေးသူ အမျိုးသား(၇)ဦး အမျိုးသမီး(၅)ဦး

၅။ နေဖြူမြို့နယ်၊ ကုန်းတန်းတောင်အုပ်စု၊ ပိုက်တော်ကျေးရွာ အရင်းအမြစ်ထိန်းချုပ်မှုပုံစံ

အရင်းအမြစ်သုံးစွဲမှုပြဇယား			အရင်းအမြစ်ထိန်းချုပ်မှုပြဇယား		
ကုန်းတန်းတောင်အုပ်စု (၂၁.၈.၂၀၁၉) ပိုက်တော်ကျေးရွာ			ကုန်းတန်းတောင်အုပ်စု (၂၁.၈.၂၀၁၉) ပိုက်တော်ကျေးရွာ		
အမျိုးအမည်	အမျိုးအမည်	အမျိုးအမည် + အမျိုးအမည်	အမျိုးအမည်	အမျိုးအမည်	အမျိုးအမည် + အမျိုးအမည်
ကျွန်းကြီးကျောင်း၊ လမ်း၊ လမ်း တံတား၊ မောင်း၊ ဆိုင်ကယ် ၆၊ အသစ်ကျောင်း၊ ကား၊ ဖွဲ့၊ ကျောင်း၊ မင်္ဂလာ၊ မြေ၊ TV၊ လယ်စွဲ၊ ကျောင်း	ကျွန်းကြီးကျောင်း၊ လမ်း၊ လမ်း တံတား၊ မောင်း၊ ဆိုင်ကယ် ၆၊ အသစ်ကျောင်း၊ ကား၊ ဖွဲ့၊ ကျောင်း၊ မင်္ဂလာ၊ မြေ၊ TV၊ လယ်စွဲ၊ ကျောင်း	ကျွန်းကြီးကျောင်း၊ လမ်း၊ လမ်း တံတား၊ မောင်း၊ ဆိုင်ကယ် ၆၊ အသစ်ကျောင်း၊ ကား၊ ဖွဲ့၊ ကျောင်း၊ မင်္ဂလာ၊ မြေ၊ TV၊ လယ်စွဲ၊ ကျောင်း	ကျွန်းကြီးကျောင်း၊ လမ်း၊ တံတား၊ မောင်း၊ ဆိုင်ကယ်၊ အသစ်ကျောင်း၊ ကျောင်း၊ ကျွန်းကြီးကျောင်း၊ မင်္ဂလာ၊ TV၊ လယ်စွဲ၊ ကျောင်း	ကျွန်းကြီးကျောင်း၊ လမ်း၊ တံတား၊ မောင်း၊ ဆိုင်ကယ်၊ အသစ်ကျောင်း၊ ကျောင်း၊ ကျွန်းကြီးကျောင်း၊ မင်္ဂလာ၊ TV၊ လယ်စွဲ၊ ကျောင်း	ကျွန်းကြီးကျောင်း၊ လမ်း၊ တံတား၊ မောင်း၊ ဆိုင်ကယ်၊ အသစ်ကျောင်း၊ ကျောင်း၊ ကျွန်းကြီးကျောင်း၊ မင်္ဂလာ၊ TV၊ လယ်စွဲ၊ ကျောင်း
	ပါဝင်ဆွေးနွေးသူ	ကျား = ၇ ဦး မ = ၆ ဦး		ပါဝင်ဆွေးနွေးသူ	ကျား = ၇ ဦး မ = ၆ ဦး

ဆွေးနွေးခြင်းအနစ်ချုပ်

ပိုက်တော်အရင်းအမြစ်သုံးစွဲမှုတွင် အမျိုးသားများနှင့် အမျိုးသမီးများသည် အတူတူသုံးစွဲကြသည်ကို တွေ့ရှိရပါသည်။ ကျေးရွာအတွင်းရှိ အရင်းအမြစ်များအပေါ် ထိန်းချုပ်မှု ထိုအရင်းအမြစ်များနှင့် ပတ်သတ်၍ပြုပြင် ထိန်းသိမ်းခြင်း ဆုံးဖြတ်ချက်ချပြီး ဦးဆောင်ခွင့်တို့တွင် အမျိုးသမီးများအနေဖြင့် ပါဝင်လုပ်ဆောင်ခွင့် နည်းနေသည်ကို တွေ့ရှိရပါသည်။ အမျိုးသမီးများအနေဖြင့် အမျိုးသားများ ဦးဆောင်ဆုံးဖြတ်ချက်ချခြင်း သည်လေ့ အစဉ်အလာတစ်ခုဟု လက်ခံကျင့်သုံးနေခြင်းသည်လည်း အမျိုးသမီးများ၏ အရေးပါ သောအခန်းကဏ္ဍကို မျက်ကွယ်ပြုနေခြင်းပင်ဖြစ်ပါသည်။ အမျိုးသမီးများသည် အမျိုးသားများနှင့် တန်းတူအခွင့်အရေးမရကြပါ။ ထို့ကြောင့် အမျိုးသမီးများအားရှေ့တန်းတင်၍ ဦးဆောင်ခွင့်ဆုံးဖြတ် ချက် ချပြီးလုပ်ဆောင်ခွင့် စသည့်အခွင့်အရေးများပေးရန် လိုအပ်နေပါသည်။

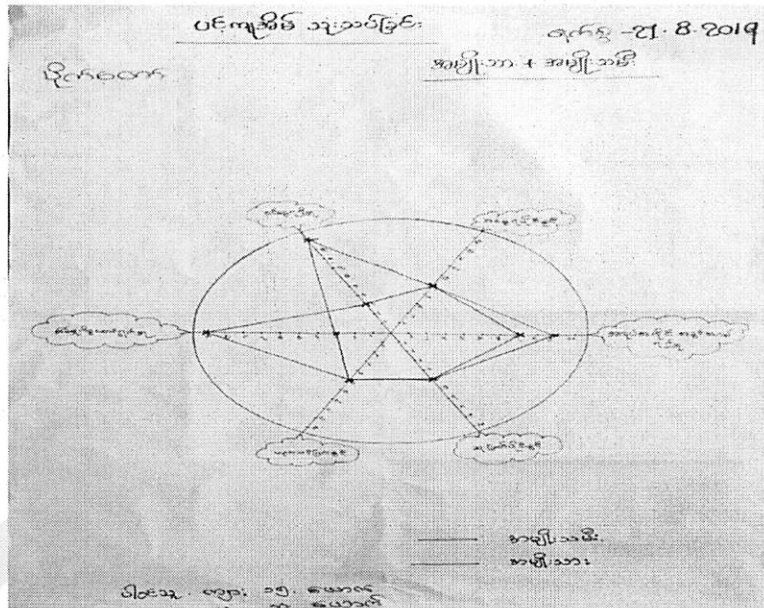
အနစ်ချုပ်

အမျိုးသမီးများအား အမျိုးသားများနှင့် တန်းတူ အခွင့်အရေးများပေးရန် လိုအပ်ပါသည်။ လက်တွဲ ခေါ်ဆောင်ရန်လည်းလိုအပ်ပါသည်။

ပါဝင်ဆွေးနွေးသူ ကျား(၇)ဦး ၊ မ(၆) ဦး

၆။ ဓနဖြူမြို့နယ်၊ ကုန်းတန်းတောင်အုပ်စု၊ ပိုက်တော်ကျေးရွာ

ပင့်ကူအိမ် သုံးသပ်ခြင်း



ဆွေးနွေးခြင်းအနှစ်ချုပ်

ပိုက်တော်ကျေးရွာ အလုပ်အကိုင်အခွင့်အလမ်းနှင့်ဝင်ငွေရရှိမှုများတွင် အမျိုးသား (၉၀%)နှင့် အမျိုးသမီး(၃၀%) ရှိပါသည်။အမျိုးသမီးများသည် အိမ်မှုကိစ္စများတွင် အချိန်ပြည့် လုပ်နေခြင်း၊ အမျိုးသားများက သို့လုပ်အားမတွင်ကျယ်ခြင်း လုပ်အားခတန်း တူမရရှိခြင်း စသည်တို့ကြောင့် ဝင်ငွေအခွင့်အလမ်းသည် အမျိုးသားများ ထက်လျော့နည်း ခြင်းဖြစ်သည်။ ဆုံးဖြတ်ချက်ချပိုင်းခွင့်တွင်ပါဝင်ခွင့် အမျိုးသား (၅၀%)နှင့် အမျိုးသမီး(၅၀%) ရှိသည်။ အမျိုးသမီးအများစုသည် အဖွဲ့အစည်းများတွင် ပါဝင်ခွင့်နည်းနေခြင်းမှာ မိသားစု တစ်ခုလုံး၏ စီးပွားရေးပညာရေးကျန်းမာရေးချက်ပြုတ်စားသောက်ရေး လျော်ဖွတ်ရေး စသည်တို့ ကိုနေ့စဉ်နှင့် အမျှအချိန်နှင့် တပြေးညီဆောင်ရွက်နေကြခြင်း အဖွဲ့အစည်းများတွင် လုပ်ဆောင် ရန် စိတ်ဝင်စားမှုနည်းပါးခြင်း စသည်တို့ကြောင့် ဖြစ်ပါသည်။ပညာရေး သင်ကြားခွင့် တွင် အမျိုးသား (၅၀%) နှင့် အမျိုးသမီး (၅၀%) အချိုးတူရှိပါသည်။

အနှစ်ချုပ်

ပိုက်တော်ကျေးရွာအမျိုးသမီးများကို လုပ်ပိုင်ခွင့်ပေးခြင်း ဦးစီးဆောင်ရွက်စေခြင်း အိမ်မှုကိစ္စများတွင် ကူညီပေးခြင်း အလုပ်အကိုင်အခွင့်အလမ်း အသက်မွေးဝမ်းကြောင်း သင်တန်းများပေးခြင်း စသည်ဖြင့် ကူညီ ဆောင်ရွက်သင့်ပါသည်။

ပါဝင်ဆွေးနွေးသူ အမျိုးသား(၁၅)ဦး အမျိုးသမီး(၁၀)ဦး

နေဖြူမြို့နယ်၊ ကုန်းတန်းတောင်ကျေးရွာအုပ်စု၊ ပိုက်တော်ကျေးရွာ
အစည်းအဝေးတွင် PRA ဆောင်ရွက်နေပုံ



နေဖြူမြို့နယ်၊ ကုန်းတန်းတောင်ကျေးရွာအုပ်စု၊ ပိုက်တော်ကျေးရွာ
အစည်းအဝေးတွင် PRA ဆောင်ရွက်နေပုံ



ပုံစံ - ၈ - ၁ ကျေးရွာအခြေခံအချက်အလက်များ (Form PC 1)

လမ်းညွှန်ချက်။ ကျေးရွာတစ်ရွာသို့ ပထမဆုံးမိတ်ဆက်ခရီး သွားရောက်သောအခါ လူထုစည်းရုံးရေးမှူးသည် ကျေးရွာ ခေါင်းဆောင်များအား ကျေးရွာအချက်အလက်များကို မေတ္တာရပ်ခံ၍ တောင်းခံရမည်။ ဤအချက်အလက်များကို စီမံကိန်း မိတ်ဆက်အစည်းဝေးမတိုင်မီတောင်းခံရမည်။ စီမံကိန်းမိတ်ဆက်အစည်းဝေးတွင် လူထုစည်းရုံးရေးမှူးသည် ဤအချက်အလက် များအား စစ်ဆေးပြီး မှန်ကန်အောင်ပြုလုပ်ရမည်။ ပြီးနောက်တွင် လူထုစည်းရုံးရေးမှူးမှ သတင်းအချက်အလက်ထဲသို့ Tablets မှ တဆင့် ဖြည့်စွက်ရမည်။

ကျေးရွာခေါင်းဆောင် အမည် ဦး မိုးပင်စန္ဒာ	ကျေးရွာခေါင်းဆောင်၏ ဖုန်းနံပါတ် ၀၂-၆၇၄၀၇၆၃၀၄	လူထုစည်းရုံးရေးမှူး၏ အမည် ဦး မင်းမိုး
ပြည်နယ်၊တိုင်းဒေသကြီး ဧရာဝတီ	မြို့နယ် နေပြည်တော်	ကျေးရွာအုပ်စု ဘီအိုင်စု
		ကျေးရွာ မြက်စက်

က။ လူဦးရေ

လူမျိုးစု	အိမ်ထောင်စုအရေအတွက်	ကိုးကွယ်သည့်ဘာသာ	အိမ်ထောင်စုအရေအတွက်
လူမျိုးစု (၁) ကရင်	၇၉	ဘာသာ (၁) မုဒ္ဒိ	၈၀
လူမျိုးစု (၂) မာ	၁	ဘာသာ (၂) -----	
လူမျိုးစု (၃) -----		ဘာသာ (၃) -----	
လူမျိုးစုရော -----		ဘာသာရော -----	
အခြား			
	အရေအတွက်		
မသန်စွမ်းသူများ	၅		
သက်ကြီးရွယ်အိုများ (၆၅ နှစ် နှင့် အထက်)	၁၆		
စစ်ဘေးရှောင်	-		

	အမျိုးသား (အရေအတွက်)	အမျိုးသမီး (အရေအတွက်)
လူဦးရေ		
လူမျိုးစု (၁) ကရင်	၁၃၁	၁၄၈
လူမျိုးစု (၂) မာ	၃	၁
လူမျိုးစု (၃) -----		
အခြား		
အိမ်ထောင်စုဦးစီး	၇၅	၅

၁၇၉
၄

(ခ) အခြေခံအဆောက်အအုံ အသုံးအဆောင်များ

စာသင်ကျောင်း	အမှတ် ခြံပ်ပါ	ကျန်းမာရေး	အမှတ် ခြံပ်ပါ	ဘာသာရေး အဆောက် အအုံများ	အမှတ် ခြံပ်ပါ
မူကြိုကျောင်း	<input type="checkbox"/>	တိုက်နယ်ဆေးရုံ	<input type="checkbox"/>	စေတီ	<input type="checkbox"/>
မူလတန်းကျောင်း	<input checked="" type="checkbox"/>	ကျန်းမာရေးဌာန	<input type="checkbox"/>	ဘုန်းကြီးကျောင်း	<input type="checkbox"/>
မူလွန်ကျောင်း	<input type="checkbox"/>	ကျန်းမာရေးဌာနခွဲ	<input type="checkbox"/>	ဟိန္ဒူဘုရားကျောင်း	<input type="checkbox"/>
အလယ်တန်းကျောင်း	<input type="checkbox"/>	ဆေးပေးခန်း	<input type="checkbox"/>	မရစ်ယာန်ကျောင်း	<input type="checkbox"/>
လယ်လွန်ကျောင်း	<input type="checkbox"/>	အခြား	<input type="checkbox"/>	ဗလီ	<input type="checkbox"/>
အထက်တန်းကျောင်း	<input type="checkbox"/>			အခြား ဝေဖွါချီ	<input checked="" type="checkbox"/>
အခြား	<input type="checkbox"/>				
မှတ်ချက်		မှတ်ချက်		မှတ်ချက်	

(ဂ) ကျွမ်းကျင်သူများမှတ်တမ်း (ကျေးရွာတွင်နေထိုင်သော သို့မဟုတ် တခြားရွာမှလာရောက်သော ကျွမ်းကျင်သူများ)

(၁) စာသင်ကျောင်း			(၂) ကျန်းမာရေး			(၃) လက်မှုပညာရှင်		
	ရွာတွင် နေထိုင် သူ	အခြားရွာမှ လာသူ		ရွာတွင် နေထိုင် သူ	အခြားရွာ မှလာသူ		ရွာတွင် နေထိုင် သူ	အခြား ရွာ မှလာ သူ
မူလတန်းပြဆရာ/မ	<input type="checkbox"/>	<input checked="" type="checkbox"/>	ဆရာဝန်	<input type="checkbox"/>	<input type="checkbox"/>	လက်သမား	<input checked="" type="checkbox"/>	<input checked="" type="checkbox"/>
အထက်တန်းပြဆရာ ၁/မ	<input type="checkbox"/>	<input type="checkbox"/>	လက်ထောက် ကျန်းမာရေးမှူး	<input type="checkbox"/>	<input type="checkbox"/>	ပန်းရံ	<input checked="" type="checkbox"/>	<input checked="" type="checkbox"/>
အလယ်တန်းပြဆရာ ၁/မ	<input type="checkbox"/>	<input type="checkbox"/>	အမျိုးသမီးကျန်းမာရေး ဆရာမ	<input type="checkbox"/>	<input type="checkbox"/>	လျှပ်စစ်ကျွမ်း ကျင်၊ မီးသမား	<input type="checkbox"/>	<input type="checkbox"/>
မူကြိုဆရာ/မ	<input type="checkbox"/>	<input type="checkbox"/>	သားဖွားဆရာမ	<input type="checkbox"/>	<input type="checkbox"/>	ရေပိုက်သွယ်သူ	<input type="checkbox"/>	<input type="checkbox"/>
အခြား	<input type="checkbox"/>	<input type="checkbox"/>	ပြည်သူ့ကျန်းမာရေးလုပ် သား	<input type="checkbox"/>	<input type="checkbox"/>	စက်ပြင်ဆရာ	<input type="checkbox"/>	<input type="checkbox"/>
မှတ်ချက်			မှတ်ချက်			မှတ်ချက်		

(ဃ) ကျေးရွာသို့ ရောက်ရှိနိုင်သည့် လမ်းအခြေအနေ / ကျေးရွာတစ်ရွာသည် ၎င်း၏ ကျေးရွာအုပ်စုနှင့် ဆက်သွယ်ထားသော လမ်းအခြေအနေ (အောက်ပါတို့ကိုပိုင်းပါ)

(ကျောက်ကြမ်းလမ်း)
ကျောက်ခင်းလမ်း

ကတ္တရာလမ်း
မြေသားလမ်း

ကွန်ကရစ်လမ်း
လူသွားလမ်း

မော်တော်ဆိုင်ကယ်လမ်း
အခြား ကျေးရွာ-ဖွားလမ်း
၂ လမ်း

(င) ကျေးရွာဖွံ့ဖြိုးမှုစီမံချက်

(၁) လူထုဗဟိုပြုစီမံကိန်းမစတင်မီ ဤကျေးရွာတွင်ကျေးရွာဖွံ့ဖြိုးမှု စီမံချက်ရှိခဲ့ပါသလား?

(၂) ရှိခဲ့ပါလျှင် ဤစီမံချက်ကို မည်သည့် ခုနှစ်တွင်ပြင်ဆင်ခဲ့ပါသနည်း?

(၃) ဤစီမံချက်ကို မြို့နယ်မှအတည်ပြုခဲ့ပါသလား?

ပိုင်းပါ
ရှိပါသည်/မရှိပါ/မသိပါ

၂၀၁၃ ခုနှစ်/မသိပါ

ပြုခဲ့ပါသည်/မပြုခဲ့ပါ/မသိပါ

(စ) ခရီးအကွာအဝေး

၁ မိုင် ၅

- (၁) ဤကျေးရွာ၏ပဟိုမှ ၎င်းကျေးရွာအုပ်စု၏ပဟိုအထိ ခရီးမိုင်မည်မျှကွာဝေးသနည်း? မိုင်-----/မသိပါ
- (၂) ဤကျေးရွာမှ ၎င်းကျေးရွာအုပ်စုပဟိုအထိ သွားလာရာတွင်ကြာမြင့်သည့်အချိန်။

မြောက်သွေ့ရာသီတွင်ကြာချိန်----- ၀၀:၁၀ ----- ထော်လာဂျီ/မော်တော်ဆိုင်ကယ်/ခြေလျင်/လား/မော်တော်ဘုတ်/
အခြား -----
မိုးရာသီတွင်ကြာချိန်----- ၀၀:၄၀ ----- ထော်လာဂျီ/မော်တော်ဆိုင်ကယ်/ခြေလျင်/လား/မော်တော်ဘုတ်/
အခြား -----

(ဆ) ပတ်ဝန်းကျင်ဆိုင်ရာ သဘာဝဘေးအန္တရာယ်

ဤကျေးရွာတွင် ရေကြီးခြင်းကဲ့သို့ သဘာဝဘေးအန္တရာယ်ကျရောက်ဖူးခြင်း ရှိပါသလား။
 မရှိ ရှိပါသည် ရှိလျှင်ဖော်ပြပါ ----- ၂၀၀၈ ခုနှစ် ဧကန်မျှတို့ စ။

(ဇ) ကျေးရွာတွင် ဖွဲ့စည်းထားသော အဖွဲ့အစည်းများ

လူထုပဟိုပြုစီမံကိန်းမတိုင်မီ ဤကျေးရွာတွင် ကျေးရွာဖွံ့ဖြိုးရေးအတွက် အစိုးရ (သို့) ရွာသားများကိုယ်တိုင်(သို့) စီမံကိန်းတစ်ခုခုမှ ဖွဲ့စည်းထားသည့် အဖွဲ့အစည်းများရှိပါသလား။

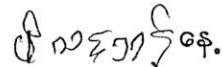
- (၁) မြဝိမ်း ရွာစု ဘွဲ့-----
- (၂) ၂၀၁၄-----

(ဈ) အထွေထွေအုပ်ချုပ်ရေး ဦးစီးဌာန (GAD) မှ မှတ်တမ်းတင်ထားခြင်း

ဤကျေးရွာသည် အထွေထွေအုပ်ချုပ်ရေး ဦးစီးဌာန (GAD) မှ မှတ်တမ်းတင်ထားမှု ရှိပါသလား။
 မရှိပါ ရှိပါသည်


ကျေးရွာခေါင်းဆောင်

အမည် ဦး ဇွဲလအို

လက်မှတ်  နေ့. ၁၀.၈.၂၀၁၈.

လူထုစည်းရုံးရေးမှူး

အမည် ဦး မင်းဇွဲ

လက်မှတ်  နေ့. ၁၀.၈.၂၀၁၈.

<p>ရေခဲဆွဲခြင်း</p> <p>၆.၄။ ပြင်/ထိန်းအစီအစဉ် ရေးဆွဲခြင်း</p>								
<p>၇။ စီမံကိန်းလုပ်ငန်းခွဲ တိုးတက်မှု စောင့်ကြည့် အစည်းအဝေး</p> <p>၇.၁။ အစည်းအဝေး ယထာမအကြိမ်</p> <p>၇.၂။ အစည်းအဝေး ဒုတိယအကြိမ်</p> <p>၇.၃။ အစည်းအဝေး တတိယအကြိမ်</p>	မလို	မလို	မလို	မလို	မလို	မလို		
<p>၈။ စီမံကိန်းလုပ်ငန်းခွဲ အပြီးသတ်စစ်ဆေးခြင်း အစည်းအဝေး</p>								
<p>၉။ လူထုစစ်ဆေးပွဲအစည်းအဝေး</p>								

ပုံစံ - ၀ - ၃ ကျေးရွာဖွံ့ဖြိုးရေး ဦးစားပေးအစီအစဉ် (Form PC 3)

လမ်းညွှန်ချက်၊ အဆင့်(၃) ကျေးရွာဖွံ့ဖြိုးရေးမှန်းချက်အစည်းအဝေး ပြီးဆုံးသောအခါ ကျေးရွာစီမံကိန်း အထောက်အကူပြု ကော်မတီသည် လူထုစည်းရုံးရေးမှူးအကူအညီဖြင့် ဤပုံစံကိုပြည့်စုံအောင် ဖြည့်သွင်းရမည်။

လူထုစည်းရုံးရေးမှူး/ဝန်ထမ်း အမည် ဦး မြင့်မြင့်

နေ့စွဲ ၂၀၁၈ ခု ဇူလိုင်လ ၁၈ ရက်

စက်ဝန်းအား အမှတ်ခြစ်ပါ (✓) စက်ဝန်း(၁)
 စက်ဝန်း(၂) စက်ဝန်း(၃) စက်ဝန်း(၄)

ပြည်နယ်/တိုင်း ဧရာဝတီ | မြို့နယ် နေပြည်တော် | ကျေးရွာအုပ်စု ကျေးရွာအုပ်စု | ကျေးရွာ ပျက်စား

က။ အခက်အခဲအတားအဆီးများအားဆွေးနွေးခြင်း - ယခုလက်ရှိအခြေအနေတွင် ဤကျေးရွာဖွံ့ဖြိုးတိုးတက်ရေးအတွက် အဓိက အခက်အခဲအတားအဆီးများသည် မည်သည့်အခက်အခဲအတားအဆီးများဖြစ်ပါသနည်း။ (အမျိုးသား/သမီး အနည်းဆုံးအခက်အခဲ ၅ ခုစီဖော်ပြပါ)

အမျိုးသား အဖွဲ့မှ တင်ပြသောအခက်အခဲအတားအဆီးများ		အမျိုးသမီး အဖွဲ့မှ တင်ပြသောအခက်အခဲအတားအဆီးများ	
၀	ကျေးရွာအုပ်စု၊ မြို့နယ်၊ ဧရာဝတီ	၀	ကျေးရွာအုပ်စု၊ မြို့နယ်၊ ဧရာဝတီ
၁	ကျေးရွာအုပ်စု၊ မြို့နယ်၊ ဧရာဝတီ	၁	ကျေးရွာအုပ်စု၊ မြို့နယ်၊ ဧရာဝတီ
၂	ကျေးရွာအုပ်စု၊ မြို့နယ်၊ ဧရာဝတီ	၂	ကျေးရွာအုပ်စု၊ မြို့နယ်၊ ဧရာဝတီ
၃	ကျေးရွာအုပ်စု၊ မြို့နယ်၊ ဧရာဝတီ	၃	ကျေးရွာအုပ်စု၊ မြို့နယ်၊ ဧရာဝတီ
၄	ကျေးရွာအုပ်စု၊ မြို့နယ်၊ ဧရာဝတီ	၄	ကျေးရွာအုပ်စု၊ မြို့နယ်၊ ဧရာဝတီ
၅	ကျေးရွာအုပ်စု၊ မြို့နယ်၊ ဧရာဝတီ	၅	ကျေးရွာအုပ်စု၊ မြို့နယ်၊ ဧရာဝတီ
၆	ကျေးရွာအုပ်စု၊ မြို့နယ်၊ ဧရာဝတီ	၆	ကျေးရွာအုပ်စု၊ မြို့နယ်၊ ဧရာဝတီ
၇	ကျေးရွာအုပ်စု၊ မြို့နယ်၊ ဧရာဝတီ	၇	ကျေးရွာအုပ်စု၊ မြို့နယ်၊ ဧရာဝတီ
၈	ကျေးရွာအုပ်စု၊ မြို့နယ်၊ ဧရာဝတီ	၈	ကျေးရွာအုပ်စု၊ မြို့နယ်၊ ဧရာဝတီ
၉	ကျေးရွာအုပ်စု၊ မြို့နယ်၊ ဧရာဝတီ		
၁၀	ကျေးရွာအုပ်စု၊ မြို့နယ်၊ ဧရာဝတီ		

ဃ။ လူထုစီမံကိန်း၏ လာမည့် (၄) နှစ်အတွက် အကျုံးမဝင်သော ဦးစားပေး ဖွံ့ဖြိုးတိုးတက်မှု လုပ်ငန်း အစီအစဉ်များအားဖော်ပြပါ။

အဆင့်	ကျေးရွာအတွက် ဦးစားပေး ဖွံ့ဖြိုးတိုးတက်မှု လုပ်ငန်းစဉ်များ	အဆိုပြုသူ (အမျိုးသားများ/ အမျိုးသမီးများ/အမျိုးသား+ အမျိုးသမီး)	အခန်းကဏ္ဍ
၀	၂၆၅-အစာအာဟာရ	စာမျိုးသား	အစား
၂	ခိုက်ပျိုး/မွေးမြူရေး	စာမျိုးသား + သမီး	စိုက်ပျိုးရေး
၃	စာလှုပ်စာလှိုင်အဖွဲ့အစည်း	စာမျိုးသား	Livelihoods (non-agriculture)
၄	ခိုက်ပျိုးရေး	စာမျိုးသား	စိုက်ပျိုးရေး
၅	လယ်ယာအဖွဲ့အစည်း	စာမျိုးသား	စိုက်ပျိုးရေး

ခေါင်းဆောင်၊ ကျေးရွာစီမံကိန်းအထောက်အကူပြုကော်မတီမှ အတည်ပြုသည်။

အမည် ဒေါ်စောစုစု လက်မှတ် [Signature] နေ့စွဲ ၂၀၁၈.၂.၈
 ဒေါ်စောစုစု လက်မှတ် [Signature] နေ့စွဲ ၂၀၁၈.၂.၈

(၁) အခြေခံအဆောက်အအုံ အသုံးအဆောင်များ

စာသင်ကျောင်း	အမှတ် ဖြစ်ပါ	ကျန်းမာရေး	အမှတ် ဖြစ်ပါ	ဘာသာရေးအဆောက် အအုံများ	အမှတ် ဖြစ်ပါ
အထက်တန်းကျောင်း	<input type="checkbox"/>	ဆေးရုံ	<input type="checkbox"/>	ဝေတီ	<input type="checkbox"/>
အလယ်တန်းကျောင်း	<input type="checkbox"/>	ကျန်းမာရေးဌာန	<input type="checkbox"/>	ဘုန်းကြီးကျောင်း	<input type="checkbox"/>
မူလတန်းကျောင်း	<input checked="" type="checkbox"/>	ကျန်းမာရေးဌာနခွဲ	<input type="checkbox"/>	ဟိန္ဒူဘုရားကျောင်း	<input type="checkbox"/>
ပုဂံကျောင်း	<input type="checkbox"/>	ဆေးပေးခန်း	<input type="checkbox"/>	ခရစ်ယာန်ကျောင်း	<input type="checkbox"/>
အခြား	<input type="checkbox"/>	အခြား	<input type="checkbox"/>	ဗလီ	<input type="checkbox"/>
				အခြား	<input type="checkbox"/>
မှတ်ချက်		မှတ်ချက်		မှတ်ချက်	

(ဂ) ကျွမ်းကျင်သူများမှတ်တမ်း (ကျေးရွာတွင်နေထိုင်သော သို့မဟုတ် တခြားရွာမှလာရောက်သော ကျွမ်းကျင်သူများ)

(၁) စာသင်ကျောင်း			(၂) ကျန်းမာရေး			(၃) လက်မှုပညာရှင်		
	ရွာတွင်နေ ထိုင်သူ	အခြားရွာ မှလာသူ		ရွာတွင်နေ ထိုင်သူ	အခြား ရွာမှ လာသူ		ရွာတွင် နေထိုင်သူ	အခြားရွာ မှလာသူ
မူလတန်းပြဆရာ/မ	<input type="checkbox"/>	<input checked="" type="checkbox"/>	ဆရာဝန်	<input type="checkbox"/>	<input type="checkbox"/>	လက်သမား	<input checked="" type="checkbox"/>	<input type="checkbox"/>
အထက်တန်းပြ ဆရာ/မ	<input type="checkbox"/>	<input type="checkbox"/>	လက်ထောက် ကျန်းမာရေးမှူး	<input type="checkbox"/>	<input checked="" type="checkbox"/>	ပန်းရံ	<input checked="" type="checkbox"/>	<input type="checkbox"/>
အလယ်တန်းပြဆရာ/မ	<input type="checkbox"/>	<input checked="" type="checkbox"/>	အမျိုးသမီးကျန်းမာရေး ဆရာမ	<input type="checkbox"/>	<input type="checkbox"/>	လှုပ်စစ် ကျွမ်းကျင်၊ ပီးသမား	<input type="checkbox"/>	<input type="checkbox"/>
ပုဂံပြဆရာ/မ	<input type="checkbox"/>	<input type="checkbox"/>	သားဖွားဆရာမ	<input type="checkbox"/>	<input checked="" type="checkbox"/>	ရေပိုက် သွယ်သူ	<input type="checkbox"/>	<input type="checkbox"/>
အခြား	<input type="checkbox"/>	<input type="checkbox"/>	ပြည်သူ့ကျန်းမာရေးလုပ်သား	<input type="checkbox"/>	<input type="checkbox"/>	စက်ပြင် ဆရာ	<input checked="" type="checkbox"/>	<input type="checkbox"/>
မှတ်ချက်			မှတ်ချက်			မှတ်ချက်		

(ဃ) ကျေးရွာသို့ ရောက်ရှိနိုင်သည့်လမ်းအခြေအနေ / ကျေးရွာတစ်ရွာသည် ၎င်း၏ကျေးရွာအုပ်စုနှင့် ဆက်သွယ်ထားသော လမ်းအခြေအနေ (အောက်ဖိတ်ကို ဝိုင်းပါ)

ကျောက်ကြမ်းလမ်း: ကတ္တရာလမ်း: ကွန်ကရစ်လမ်း: မော်တော်ဆိုင်ကယ်လမ်း:
 ကျောက်ခင်းလမ်း: မြေသားလမ်း: လှသွားလမ်း: အခြား: _____

(င) ကျေးရွာဖွံ့ဖြိုးမှုစီမံချက် ဝိုင်းပါ

(၁) လူထုပတ်ဝန်းကျင်ထိခိုက်မှုမရှိစေရန် ဤကျေးရွာတွင် ကျေးရွာဖွံ့ဖြိုးမှု စီမံချက်ရှိပါသလား? ရှိပါသည် / မရှိပါ / မသိပါ

(၂) ရှိပါလျှင် ဤစီမံချက်ကို မည်သည့် ခုနှစ်တွင်ပြင်ဆင်ခဲ့ပါသနည်း? နှစ် ၂၀၁၄ / မသိပါ

(၃) ဤစီမံချက်ကို ဖြည့်ဆည်းပေးအပ်ပါသလား? ပြုခဲ့ပါသည် / မပြုခဲ့ပါ / မသိပါ

(စ) ခရီးအကွာအဝေး

(၁) ဤကျေးရွာအစုပေါင်းကျေးရွာအုပ်စုအစုပေါင်းအထိ ခရီးပိုင်မည်မျှ ကွာဝေးသနည်း? မိုင် ၁.၅၆ / မသိပါ

(၂) ဤကျေးရွာမှ ၎င်းကျေးရွာအုပ်စုအစုပေါင်းအထိ သွားလာရာတွင် ကြာမြင့်သည့် အချိန်၊ ခြောက်ခွက်၊ ရာသီတွင် ကြာချိန် ၁၀ မိနစ် - ထော်လာရီ / မော်တော်ဆိုင်ကယ် / မြေလျှင် / လား / မော်တော်ဘုတ် /

အခြား: _____

မိုးရာသီတွင် ကြာချိန် ၁၀ မိနစ် - ထော်လာရီ / မော်တော်ဆိုင်ကယ် / မြေလျှင် / လား / မော်တော်ဘုတ် /

အခြား: _____

(ဆ) ပတ်ဝန်းကျင်ဆိုင်ရာ သဘာဝဘေးအန္တရာယ်

ဤကျေးရွာတွင် ရေကြီးခြင်းကို သဘာဝဘေးအန္တရာယ် ကျရောက်စွဲခြင်း ရှိပါသလား?
 မရှိပါ ရှိပါသည် ရှိလျှင် ဖော်ပြပါ _____

(ဇ) ကျေးရွာတွင် ခွဲစည်းထားသော အဖွဲ့အစည်းများ လူထုပတ်ဝန်းကျင်ထိခိုက်မှုမရှိစေရန် ဤကျေးရွာတွင် ကျေးရွာဖွံ့ဖြိုးရေးအတွက် အစိုးရ(သို့) ရွာသားများကိုယ်တိုင်(သို့) စီမံကိန်းတစ်ခုခုမှ ခွဲစည်းထားသည့် အဖွဲ့အစည်းများ ရှိပါသလား?

(၁) မရှိပါ

(၂) ရှိပါသည်

(ဈ) အထွေထွေအုပ်ချုပ်ရေး ဦးစီးဌာန (GAD) မှ မှတ်တမ်းတင်ထားခြင်း ဤကျေးရွာသည် အထွေထွေအုပ်ချုပ်ရေး ဦးစီးဌာန (GAD) မှ မှတ်တမ်းတင်ထားမှု ရှိပါသလား?
 မရှိပါ ရှိပါသည်

ကျေးရွာခေါင်းဆောင် အမည် ဒေါ်မိုးလင်းစန်း
 လက်မှတ် [လက်မှတ်] နေ့စွဲ ၂၁.၈.၂၀၁၉
 လူထုစည်းရုံးရေးမှူး အမည် ဒေါ်မျိုးအိမ်
 လက်မှတ် [လက်မှတ်] နေ့စွဲ ၂၁.၈.၂၀၁၉

ပုံစံ - ၀၂ - စီမံကိန်းတော်ဝန်အဖွဲ့အစည်း (PC 2)

လမ်းညွှန်ချက်၊ သက်ဆိုင်ရာလုပ်ထုတ်ညွှန်းတမ်း/လက်ထောက်နည်းပညာများနှင့် စီမံကိန်းတော်ဝန်အဖွဲ့အစည်းတည်ထောင်ရေးစာရွက်စာတမ်းများကို ဤစာရွက်စာတမ်းတွင် ဖော်ပြပါအတိုင်း ဖြည့်သွင်းရမည်။

စည်းရုံးရေးမှု/လက်ထောက်နည်းပညာရေးမှုဝန်ထမ်း အမည် - အါဒါဒါအီ

ခန့်အပ်ရက် ၂၀၁၈.၀၁.၂၀ ခုနှစ် တက်ဝန်(၁) တက်ဝန်(၂) တက်ဝန်(၃)

ပြည်နယ်/တိုင်း စစ်ကိုင်းတိုင်း မြို့နယ် မေဇာမြို့ ကျေးရွာအုပ်စု ကျေးရွာအုပ်စု

အဖွဲ့အစည်းအမျိုးအမည် ပို့လ်အေအေကျေးရွာ

စီမံကိန်းအမျိုးအမည်	ခန့်အပ်ရက်		အစည်းအဝေးတွင်တက်ရောက်သူအရေအတွက်					
	တင်သည့် ခန့်	ပြီးဆုံးသည့် ခန့်	အပျိုသား အရေအတွက်	အမျိုးသမီး အရေအတွက်	အိမ်ထောင်စု အရေအတွက်	လူမျိုးစုံထောင်စုရက်သူ အရေအတွက်နှင့် လူမျိုးစုံအမည်	အိမ်ထောင်စုပေါင်း	အိမ်ထောင်စု %
၁။ ကျေးရွာစီမံကိန်း မိတ်ဆက်အစည်းအဝေး	၂၀.၀၁.၁၉	၂၀.၀၁.၂၀	၂၅	၅၂	၅၂	၈၁၆ (၅၂)	၅၂	၆.၃၅%
၂။ ကျေးရွာစီမံကိန်း ဖြန့်ချိရေး စီမံချက်ရေးဆွဲခြင်း အစည်းအဝေး	၂၀.၀၁.၁၉	၂၀.၀၁.၁၉	၂၅	၅၂	၅၂	၈၁၆ (၅၂)	၅၂	၆.၃၅%
၃။ ကျေးရွာအုပ်စု လုပ်ငန်းဆောင်ရွက်ချက် အစည်းအဝေး								
၄။ မြို့နယ်အဆင့်စီမံကိန်းရေးဆွဲရေးနှင့် အကောင်အထည်ဖော်ရေးကော်မတီဖွဲ့စည်းရေး၊ ဝန်ထမ်းအစည်းအဝေး			၂၅	၅၂	၅၂	၈၁၆ (၅၂)	၅၂	၆.၃၅%
၅။ မြို့နယ် စီမံကိန်းရေးဆွဲရေးနှင့် အကောင်အထည်ဖော်ရေးကော်မတီဖွဲ့စည်းခြင်းနှင့် ရွာသို့ အသိပေးအကြောင်းကြားသည့် အစည်းအဝေး			၂၅	၅၂	၅၂	၈၁၆ (၅၂)	၅၂	၆.၃၅%

ကလပ် အဝတ်စုံတင်

ကလပ် အဝတ်စုံအမျိုးအစား	ဒီဂျစ်တယ်
ကလပ် အဝတ်စုံအမျိုးအစား	၈ နှစ် (၉) နှစ်
ကလပ် အဝတ်စုံအမျိုးအစား	၂၂.၈. ၁၅
ကလပ် အဝတ်စုံအမျိုးအစား	၂၀၂၀ ခုနှစ်
ကလပ် အဝတ်စုံအမျိုးအစား	၂၀၂၀ ခုနှစ်

အချက်အလက်

- ၁။ ကလပ် အဝတ်စုံအမျိုးအစား တစ်ခုခုခုခုခုခုခုခု
- ၂။ ကလပ် အဝတ်စုံအမျိုးအစား တစ်ခုခုခုခုခုခုခု
- ၃။ ကလပ် အဝတ်စုံအမျိုးအစား တစ်ခုခုခုခုခုခုခု
- ၄။ ကလပ် အဝတ်စုံအမျိုးအစား တစ်ခုခုခုခုခုခုခု
- ၅။ ကလပ် အဝတ်စုံအမျိုးအစား တစ်ခုခုခုခုခုခုခု
- ၆။ ကလပ် အဝတ်စုံအမျိုးအစား တစ်ခုခုခုခုခုခုခု
- ၇။ ကလပ် အဝတ်စုံအမျိုးအစား တစ်ခုခုခုခုခုခုခု
- ၈။ ကလပ် အဝတ်စုံအမျိုးအစား တစ်ခုခုခုခုခုခုခု
- ၉။ ကလပ် အဝတ်စုံအမျိုးအစား တစ်ခုခုခုခုခုခုခု
- ၁၀။ ကလပ် အဝတ်စုံအမျိုးအစား တစ်ခုခုခုခုခုခုခု

အထွေထွေအချက်အလက်

၄. ကော်ပီယက် ဖြစ်ပေါ်လာရန်အတွက် အောက်ဖော်ပြပါ အချက်များကို ဖြည့်စွက်ရမည်။
၅. V.D.P. အဖွဲ့အစည်း၏ အဖွဲ့ဝင်များသည် အဖွဲ့ဝင်အဖြစ် အသိပေးရန် နှင့် နှစ်စဉ် အဖွဲ့ဝင်အဖြစ် အသိပေးရန် V.D.P. အဖွဲ့ဝင်များ၊ ထက်ထောက်အဖွဲ့ အဖွဲ့ဝင်များကို ဖြည့်စွက်ရမည်။
၆. အဖွဲ့အစည်း၏ အဖွဲ့ဝင်များကို ၆ နှစ်အတွက် အဖွဲ့ဝင်အဖြစ် ဖြည့်စွက်ရမည်။ နှစ်စဉ် အဖွဲ့ဝင်အဖြစ် အသိပေးရန် အဖွဲ့ဝင်များကို အဖွဲ့ဝင်အဖြစ် ဖြည့်စွက်ရမည်။
၇. အဖွဲ့အစည်း၏ အဖွဲ့ဝင်များကို ၆ နှစ်အတွက် အဖွဲ့ဝင်အဖြစ် ဖြည့်စွက်ရမည်။ နှစ်စဉ် အဖွဲ့ဝင်အဖြစ် အသိပေးရန် အဖွဲ့ဝင်များကို အဖွဲ့ဝင်အဖြစ် ဖြည့်စွက်ရမည်။
၈. အဖွဲ့အစည်း၏ အဖွဲ့ဝင်များကို ၆ နှစ်အတွက် အဖွဲ့ဝင်အဖြစ် ဖြည့်စွက်ရမည်။ နှစ်စဉ် အဖွဲ့ဝင်အဖြစ် အသိပေးရန် အဖွဲ့ဝင်များကို အဖွဲ့ဝင်အဖြစ် ဖြည့်စွက်ရမည်။
၉. အဖွဲ့အစည်း၏ အဖွဲ့ဝင်များကို ၆ နှစ်အတွက် အဖွဲ့ဝင်အဖြစ် ဖြည့်စွက်ရမည်။ နှစ်စဉ် အဖွဲ့ဝင်အဖြစ် အသိပေးရန် အဖွဲ့ဝင်များကို အဖွဲ့ဝင်အဖြစ် ဖြည့်စွက်ရမည်။
၁၀. အဖွဲ့အစည်း၏ အဖွဲ့ဝင်များကို ၆ နှစ်အတွက် အဖွဲ့ဝင်အဖြစ် ဖြည့်စွက်ရမည်။ နှစ်စဉ် အဖွဲ့ဝင်အဖြစ် အသိပေးရန် အဖွဲ့ဝင်များကို အဖွဲ့ဝင်အဖြစ် ဖြည့်စွက်ရမည်။

ကဏ္ဍအလိုက်ဦးစားပေးလုပ်ငန်းချုပ်ဇယား

ကဏ္ဍ	ဦးစားပေးအဆင့်	လုပ်ငန်းအမျိုးအစား	အဆိုပြုသူ(အမှန်ခြစ်ရန်)			ခုနှစ်	ထောက်ပံ့မည်အဖွဲ့အစည်း (သို့)ဌာန	မှတ်ချက်
			မ	ကုသ	ကုသ+မ			
အခြေခံဆေးကုသမှုကဏ္ဍ(လမ်းညွှန်/လမ်းညွှန်မရှိ/မရှိသေးသေး)	၁	ဣန္ဒြေဆက်လက်			✓	၂၀၁၉	လူထုပေးပို့ခြင်းမရှိ	
	၂	ဆေးကုသရေးအဖွဲ့			✓	၂၀၁၉	လူထုပေးပို့ခြင်းမရှိ	
	၃	ကျွမ်းကျင်ရေး		✓		၂၀၁၉	လူထုပေးပို့ခြင်းမရှိ	
	၄	ဆေးကုသရေးအဖွဲ့	✓			၂၀၁၉	လူထုပေးပို့ခြင်းမရှိ	
	၅	ဆေးကုသရေးအဖွဲ့	✓			၂၀၁၉	လူထုပေးပို့ခြင်းမရှိ	
	၆							
	၇							
	၈							
လမ်းညွှန်မရှိသည့်အဖွဲ့အစည်း (လမ်းညွှန်မရှိ/လမ်းညွှန်မရှိ/မရှိသေးသေး)	၁	ဆေးကုသရေးအဖွဲ့			✓	၂၀၁၉	လူထုပေးပို့ခြင်းမရှိ	
	၂	ကျွမ်းကျင်ရေး	✓			၂၀၁၉	လူထုပေးပို့ခြင်းမရှိ	
	၃	ကျွမ်းကျင်ရေး			✓	၂၀၁၉	လူထုပေးပို့ခြင်းမရှိ	
	၄							
	၅							
လမ်းညွှန်မရှိသည့်အဖွဲ့အစည်း (လမ်းညွှန်မရှိ/လမ်းညွှန်မရှိ/မရှိသေးသေး)	၁	ကျွမ်းကျင်ရေး			✓	၂၀၁၉	လူထုပေးပို့ခြင်းမရှိ	
	၂	ကျွမ်းကျင်ရေး	✓			၂၀၁၉	လူထုပေးပို့ခြင်းမရှိ	
	၃							
	၄							
	၅							
လမ်းညွှန်မရှိသည့်အဖွဲ့အစည်း (လမ်းညွှန်မရှိ/လမ်းညွှန်မရှိ/မရှိသေးသေး)	၁							
	၂							
	၃							
	၄							
	၅							
လမ်းညွှန်မရှိသည့်အဖွဲ့အစည်း (လမ်းညွှန်မရှိ/လမ်းညွှန်မရှိ/မရှိသေးသေး)	၁	ကျွမ်းကျင်ရေး	✓			၂၀၁၉	လူထုပေးပို့ခြင်းမရှိ	
	၂	ကျွမ်းကျင်ရေး		✓		၂၀၁၉	လူထုပေးပို့ခြင်းမရှိ	
	၃							
	၄							
	၅							