

ပြည်ထောင်စုသမ္မတ မြန်မာနိုင်ငံတော်အစိုးရ
စိုက်ပျိုးရေး၊ မွေးမြူရေးနှင့် ဆည်မြောင်းဝန်ကြီးဌာန
ကျေးလက်ဒေသဖွံ့ဖြိုးတိုးတက်ရေးဦးစီးဌာန



National Community Driven Development Project

လူထုဗဟိုပြုစီမံကိန်း

အင်္ဂပူမြို့နယ် ၊ ရောဂတီတိုင်းဒေသကြီး

ကျေးရွာဖွံ့ဖြိုးရေးအစီအစဉ်



ပွတ်ကုန်းကျေးရွာအုပ်စု၊ ပွတ်ကုန်းကျေးရွာ
၂၀၁၈-ခုနှစ်

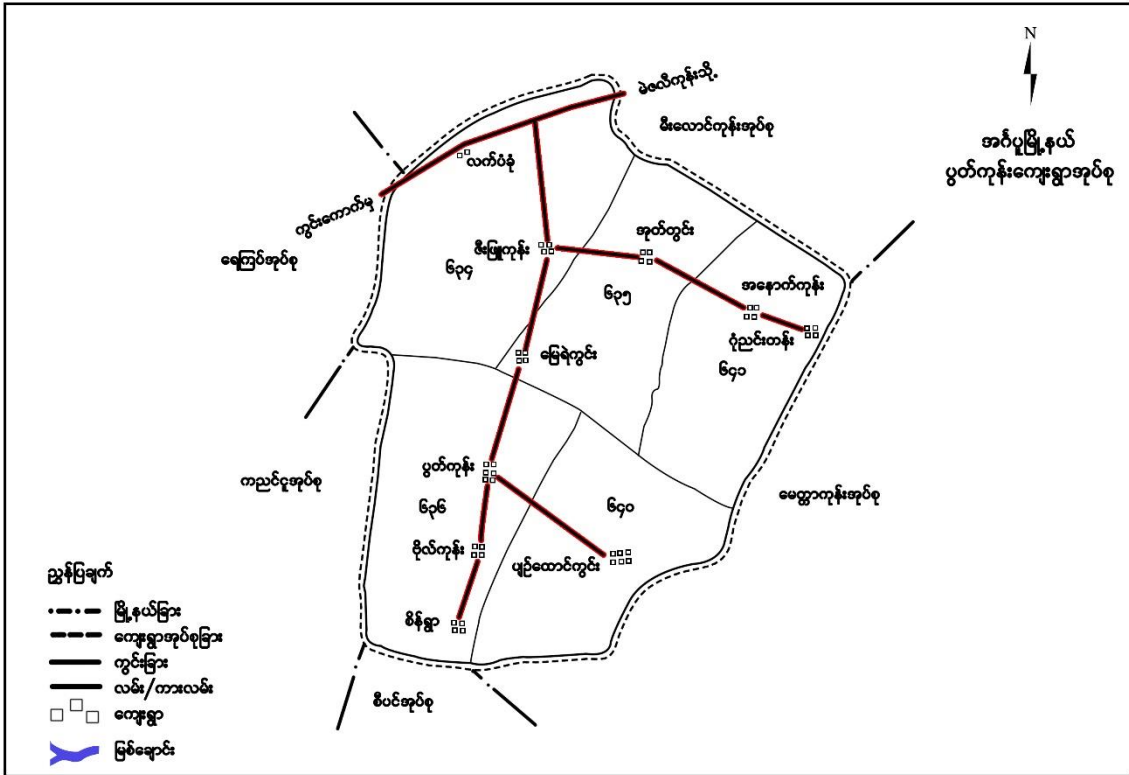
မာတိကာ

အကြောင်းအရာ	စာမျက်နှာ
၁။ အင်္ဂုဇ္ဈိန်နယ် အခြေပြမြေပုံ.....	၂
၂။ ပွတ်ကုန်းကျေးရွာအုပ်စုအခြေပြမြေပုံ.....	၃
၃။ ပွတ်ကုန်းအုပ်စုတွင်ပါဝင်သော ကျေးရွာများစာရင်း.....	၃
၄။ ကျေးရွာသမိုင်းကြောင်း နှင့် ကျေးရွာအခြေခံအချက်အလက်များ	
၄.၁။ ကျေးရွာသမိုင်းကြောင်း	၄
၄.၂။ ကျေးရွာတွင်းရှိအထောက်ပံ့ရရှိနိုင်သောအဆောက်အအုံများ	၄
၄.၃။ ကျေးရွာသူ/သားများ၏ အဓိကစီးပွားရေးလုပ်ငန်းများ	၄
၄.၄။ ကျေးရွာတွင်းပိုင်ဆိုင်မှု၊ မြေယာဧရိယာနှင့် သဘာဝသယံဇာတများ	၄
၄.၅။ ကျေးရွာတွင်းအခြားသက်ဆိုင်သောသတင်းအချက်အလက်များ	၄
၅။ လူထုပူးပေါင်းပါဝင်သော လူမှုဆန်းစစ်ခြင်းနှင့် အကဲဖြတ်ခြင်းလုပ်ငန်းစဉ် အကျဉ်းချုပ်ဖော်ပြချက်	၅
၆။ ကျေးရွာဖွံ့ဖြိုးရေးအစီအစဉ်အတွက်အသုံးပြုသော PRA TOOL တစ်ခုချင်းစီ၏ သုံးသပ်ချက်များ	
၆.၁။ ကျေးရွာလူမှုရေးနှင့် အရင်းအမြစ်ပြမြေပုံ (Social and Resource Map)	၆-၇
၆.၂။ ရာသီခွင်ပြ-ပြက္ခဒိန် (Seasonal Calender)	၈-၉
၆.၃။ ဥစ္စာနေကြွယ်ဝမှုအဆင့်သတ်မှတ်ခြင်း (Wealth Ranking).....	၁၀-၁၁
၆.၄။ ကျား-မပင့်ကူအိမ်သုံးသပ်ခြင်း (Spider Diagram)	၁၂-၁၃
၆.၅။ ပိုင်ဆိုင်မှုသုံးသပ်ခြင်း (Asset Mapping)	၁၄-၁၅
၆.၆။ အဖွဲ့အစည်းချိတ်ဆက်မှုဖော်ပြချက် (Venn Diagram)	၁၆-၁၇
၇။ ကော်မတီများရွေးချယ်ခြင်းနှင့်ကျေးရွာဖွံ့ဖြိုးရေးအစီအစဉ်ဆောင်ရွက်မှု မှတ်တမ်းဓါတ်ပုံ	၁၈
၈။ ကျေးရွာကော်မတီဝင်များစာရင်း	၁၉
၉။ ကျေးရွာအခြေခံအချက်အလက် ပုံစံ ၈-၁ (PC-1)	၂၀-၂၂
၁၀။ စီမံကိန်းစက်ဝန်းအချိန်ဖော်ပြချက် ပုံစံ ၈-၂(PC-2)	၂၃
၁၁။ ကျေးရွာဖွံ့ဖြိုးရေးဦးစားပေးအစီအစဉ် ပုံစံ ၈-၃ (PC-3)	၂၄-၂၅
၁၂။ ကျေးရွာပထမအကြိမ် အစည်းအဝေးမှတ်တမ်း	၂၆-၂၇
၁၃။ ကျေးရွာဒုတိယအကြိမ် အစည်းအဝေးမှတ်တမ်း	၂၈-၂၉
၁၄။ ကဏ္ဍအလိုက်ဦးစားပေးဖွံ့ဖြိုးရေးလုပ်ငန်းစဉ်များ	၃၀
၁၅။ LIFT ၏နည်းပညာအကူအညီဖြင့် (၂၀၁၆)ခုနှစ်တွင် ရေးဆွဲထားသောအချက်အလက်အား.....	၃၁-၃၂
ကိုးကားအသုံးပြုထားပါသည်။	

၁။အင်္ဂုမြို့နယ် အခြေအနေပြမြေပုံ



၂။ ပွတ်ကုန်း ကျေးရွာအုပ်စုအခြေပြမြေပုံ



၃။ ပွတ်ကုန်းကျေးရွာအုပ်စုတွင်ပါဝင်သော ကျေးရွာများစာရင်း

စဉ်	ကျေးရွာအမည်	အိမ်ထောင်စု	ကျား	မ	လူဦးရေစုစုပေါင်း
၁။	လက်ပံခုံ	၃၇	၆၈	၇၆	၁၄၄
၂။	ဖီးဖြူကုန်း	၆၄	၁၃၅	၁၃၉	၂၇၄
၃။	မြေရဲကွင်း	၃၄	၅၅	၆၇	၁၂၂
၄။	ပွတ်ကုန်း	၄၂	၇၉	၈၀	၁၅၉
၅။	စိန်ရွာ	၂၀	၃၄	၃၁	၆၅
၆။	ညောင်ကုန်း	၄	၇	၈	၁၅
၇။	ဘိုကုန်း	၁၀	၁၈	၁၇	၃၅
၈။	ပျဉ်ထောင်တွင်း	၄၂	၇၂	၇၉	၁၅၁
၉။	ပုံညင်းတန်း အရှေ့	၁၅	၃၆	၃၀	၆၆
၁၀	ပုံညင်းတန်း အနောက်	၁၇	၂၇	၃၄	၆၁
၁၁။	အုတ်တွင်း	၄၂	၇၃	၇၅	၁၄၈

၄။ ကျေးရွာသမိုင်းကြောင်း နှင့် ကျေးရွာအခြေခံအချက်အလက်များ

၄.၁။ ကျေးရွာသမိုင်းကြောင်း

လွန်ခဲ့သောနှစ်ပေါင်း(၁၅၀) ကျော်ခန့်က ဗုဒ္ဓဘာသာဝင် ဗမာလူမျိုးများဖြင့် စတင်တည်ထောင်ခဲ့ ပါသည်။ ပန်းပွတ်လက်မှုလုပ်ငန်းများကို အခြေပြု လုပ်ကိုင်ကြခြင်းကို အကြောင်းပြုပြီး ပွတ်ကုန်းကျေးရွာဟု စတင်ခေါ်ဝေါ်ခဲ့သည်မှာ ယခုအချိန်ထိ ဖြစ်ပါသည်။ ယခုအချိန်၌ပန်းပွတ်လုပ်ငန်းများ လုပ်ကိုင်ခြင်းမရှိတော့ပဲ လယ်ယာလုပ်ငန်းသာ အဓိကထား လုပ်ကိုင်ကြပါသည်။

၄.၂။ ကျေးရွာတွင်းအထောက်အပံ့ရရှိနိုင်သော အဆောက်အအုံများ

ကျေးရွာတွင် အဆောက်အအုံအနေဖြင့် ဘုန်းတော်ကြီးကျောင်း တစ်ကျောင်းနှင့် စေတီတစ်ဆူသာလျှင် ရှိပါသည်။

၄.၃။ ကျေးရွာသူ/သားများ၏ အဓိက စီးပွားရေးလုပ်ငန်းများ

ရွာသူ/ရွာသားများ၏ အဓိက စီးပွားရေးမှာ လယ်ယာစိုက်ပျိုးရေးလုပ်ငန်း ဖြစ်သည်။

၄.၄။ ကျေးရွာတွင်းပိုင်ဆိုင်မှု၊မြေယာဧရိယာနှင့် သဘာဝသယံဇာတများ

ရေစုပ်စက်၊ထွန်စက်၊ထော်လာဂျီ၊ဈေးဆိုင်၊အပ်ချုပ်စက်၊မွေးမြူရေးတိရစ္ဆာန်နွား၊လယ်ယာ၊စက်ဘီး၊ ဆိုင်ကယ်၊ဆိုလာ၊ TV၊ ဖုန်း တို့ ရှိပါသည်။

၄.၅။ ကျေးရွာတွင်းအခြားသက်ဆိုင်သော သတင်းအချက်အလက်

ဂေါပက၊ရပ်မိရပ်ဖ၊ကျေးရွာအုပ်ချုပ်ရေးအဖွဲ့အရန်မီးသတ်၊ အုပ်စုကျန်းမာရေး အဖွဲ့ တို့သည် ကျေးရွာအတွင်း တည်ရှိသောအဖွဲ့ဖြစ်သည်။ စိုက်ပျိုးရေးဘဏ်နှင့် မြို့နယ် ကျန်းမာရေး အဖွဲ့တို့သည် ကျေးရွာပြင်ပတွင် တည်ရှိသော အဖွဲ့များ ဖြစ်သည်။

၅။ လူထုပူးပေါင်းပါဝင်သော လူမှုဆန်းစစ်ခြင်းနှင့် အကဲဖြတ်ခြင်းလုပ်ငန်းစဉ် အကျဉ်းချုပ်ဇယား

နေ့စွဲ	အသုံးပြုခဲ့သော PRA Tool များ	အစည်းအဝေးတွင် ပါဝင်ဆွေးနွေးသူများ			အဓိကဆွေးနွေးချက်များ
		ကျား	မ	ပေါင်း	
၆.၈.၂၀၁၈	လူမှုရေးနှင့် အရင်းအမြစ်ပြ မြေပုံ (Social and Resource Map)	၁၈	၁၆	၃၄	လယ်ယာလုပ်ငန်း၊အရင်းအမြစ်၊ တိုင်းရင်းသားလူမျိုးစု၊လူနေမှု အခြေခံ အဆောက်အအုံ။
၆.၈.၂၀၁၈	ရာသီခွင်ပြ-ပြက္ခဒိန် (Seasonal Calendar)	၁၈	၁၆	၃၄	ရာသီဥတု ၊ အလုပ်အကိုင်၊ ကျန်းမာရေး၊လမ်းပန်းဆက်သွယ်ရေး၊ ဝင်ငွေ/ထွက်ငွေ၊အစာရေစာဖူလုံမှု၊ သဘာဝဘေး၊အားလပ်ချိန်။
၆.၈.၂၀၁၈	ဥစ္စနေကြွယ်ဝမှုအဆင့် (Wealth Ranking)	၆	၇	၁၃	နွမ်းပါးသောအိမ်ထောင်စု(၈)စု၊လယ်ယာမြေမရှိခြင်း၊အလုပ်အကိုင်ရှားပါးခြင်း၊ ပညာရေး။
၆.၈.၂၀၁၈	ပင့်ကူအိမ်သုံးသပ်ခြင်း (Spider Diagram)	၁၈	၁၆	၃၄	အမျိုးသမီးများ အိမ်မှုကိစ္စများတွင်သာ အချိန်ကုန်နေခြင်း၊ဝင်ငွေရလုပ်ငန်း နည်းပါးခြင်း။
၆.၈.၂၀၁၈	ပိုင်ဆိုင်မှုသုံးသပ်ခြင်း (Asset Mapping)	၁၁	၁၅	၂၆	အပ်ချုပ်စက်ကို အမျိုးသမီး သုံးစွဲမှုများသည်။လယ်၊စက်ဘီး၊ဆိုလာ၊ ဆိုင်ကယ်၊ဖုန်း၊ နွားများကို အမျိုးသား/ သမီးတို့က သုံးစွဲကြသည်။
၆.၈.၂၀၁၈	အဖွဲ့အစည်းချိတ်ဆက်မှု (Venn Diagram)	၁၇	၁၆	၃၃	ကျေးရွာတွင်း နှင့် ပြင်ပအဖွဲ့အစည်းများ သည် ၎င်းတို့၏တာဝန်အလိုက် ဩဇာ လွှမ်းမိုးမှုရှိကြသည်။

၆။ ကျေးရွာဖွံ့ဖြိုးရေးအစီအစဉ်အတွက်အသုံးပြုသော PRA Tool တစ်ခုချင်းစီ၏ သုံးသပ်ချက်

၆.၁။ ကျေးရွာလူမှုရေးနှင့် အရင်းအမြစ်ပြမြေပုံ (Social and Resource Map)

အင်္ဂပုဂ္ဂိုလ်၊ နယ်၊ ပွတ်ကုန်းကျေးရွာအုပ်စု၊ ပွတ်ကုန်းကျေးရွာ



၆.၂။ ရာသီခွင်ပြ-ပြက္ခဒိန် (Seasonal Calender)

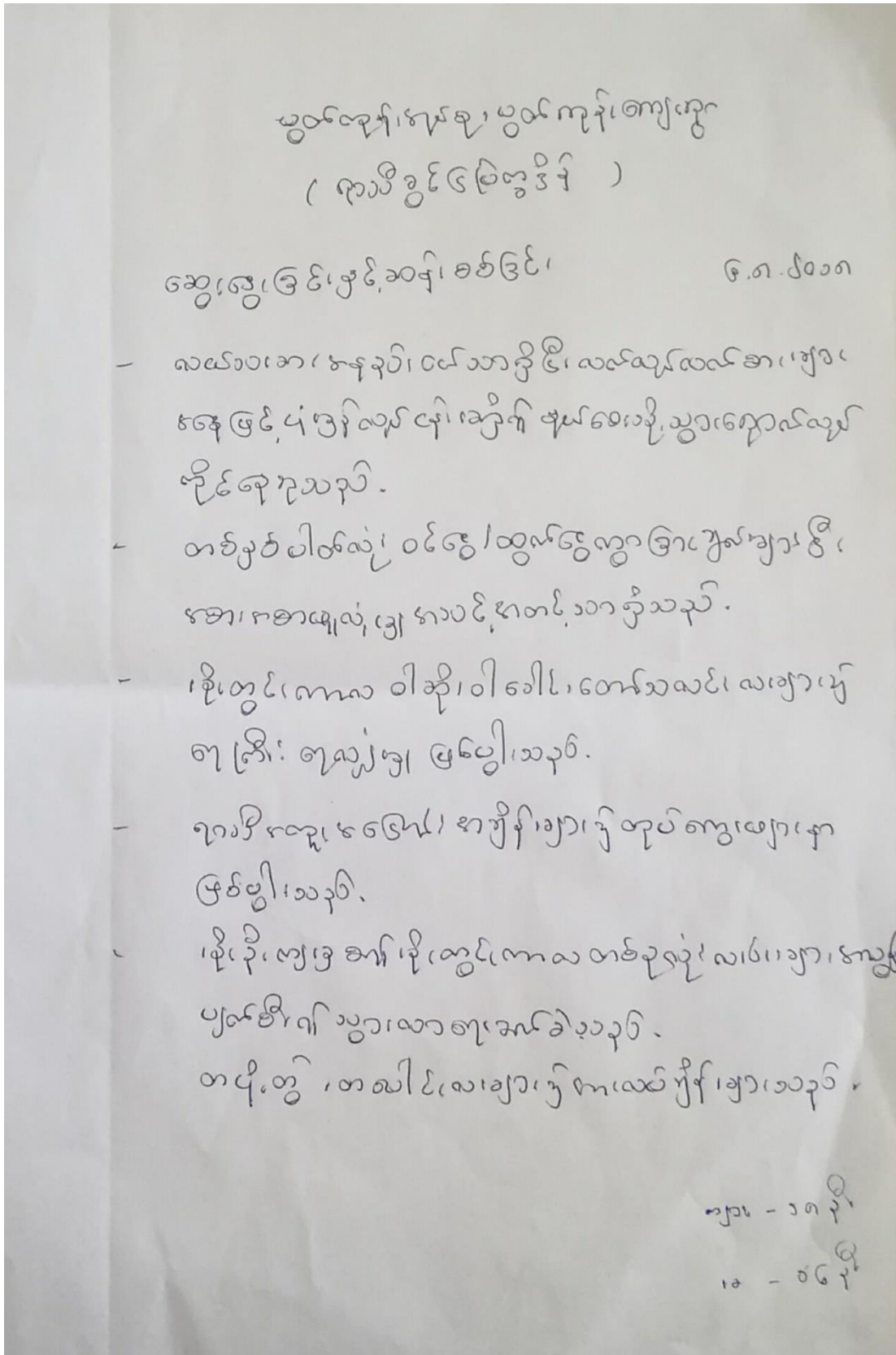
အင်္ဂုလိ၊ နယ်ပွတ်ကုန်းအုပ်စု၊ ပွတ်ကုန်းကျေးရွာ၏ ရာသီခွင်ပြ-ပြက္ခဒိန်

ပွတ်ကုန်းအုပ်စု၊ ပွတ်ကုန်းကျေးရွာ၏ ရာသီခွင်ပြ ဇယား။

၆.၁.၂၀၁၈
ဆွေးနွေးသူ-က = (၁၀၇) ဦး
 ခ = (၁၁၆) ဦး

အကြောင်းအရာ	ဇူလိုင်	ဇူလိုင်	ဇူလိုင်	ဇူလိုင်	ဇူလိုင်	ဇူလိုင်	ဇူလိုင်	ဇူလိုင်	ဇူလိုင်	ဇူလိုင်	ဇူလိုင်	ဇူလိုင်
ရာသီဥတု												
အလုပ်အကိုင်	ထွက်ခွာ	ထွက်ခွာ	ထွက်ခွာ	ထွက်ခွာ	ထွက်ခွာ	ထွက်ခွာ	ထွက်ခွာ	ထွက်ခွာ	ထွက်ခွာ	ထွက်ခွာ	ထွက်ခွာ	ထွက်ခွာ
ဝင်ငွေ ထွက်ငွေ												
အစားအစာ နှစ်လုံး												
သဘာဝ ဘေးအန္တရာယ်	-	-	-	ရေကြီး/တည့်	ရေကြီး/တည့်	ရေကြီး/တည့်	-	-	-	-	-	-
ကျန်းမာရေး	တုပ်ကျွေး	-	-	တုပ်ကျွေး	တုပ်ကျွေး	-	-	တုပ်ကျွေး	တုပ်ကျွေး	-	-	-
လမ်းပန်းဆက်သွယ်ရေး ပြင်ဆင်ရေးအခြေအနေ	==	==	==	==	==	==	==	==	==	==	==	==
အားလပ်ချိန်												

ရာသီခွင်ပြ-ပြက္ခဒိန်၏ ဆွေးနွေးခြင်းနှင့်ဆန်းစစ်ခြင်း



၆.၃။ ဥစ္စာနေကြွယ်ဝမှုအဆင့်သတ်မှတ်ခြင်း (Wealth Ranking)

ပွတ်ကုန်းကျေးရွာ၏ ဥစ္စာနေကြွယ်ဝမှုအဆင့်သတ်မှတ်ခြင်း

၆.၈.၂၀၁၈
ဆွေးနွေးသုံးစွဲရာ - (၁၈) ဇူလိုင်
၂၀၁၈ ခုနှစ်

အဆင့်	သတ်မှတ်ချက်	အိမ်ထောင်စု အရေအတွက်	ရာခိုင်နှုန်း
ဥယ်ဒါ	လယ် (၁၀၂၅၅) ဧက၊ လက်ထွန်း၊ လက်ထွန်းထွန်း၊ နွား၊ လှေ၊ ဆိုင်ကယ်၊ TV စာမား၊ ဆွတ်ခဲ၊ ပျဉ်ခင်း၊ ပျဉ်ကန်၊	၄	၉.၅%
အလယ်အလတ်	လယ် (၁၀၂၅၅) ဧက၊ လှေ၊ လက်ထွန်းထွန်း၊ ဆိုင်ကယ်၊ TV စာမား၊ ပျဉ်ဆောင်၊ ဆွတ်ခဲ၊ နွား	၁၀	၂၃.၈%
နွမ်းပါး	လယ် (၅၅၁၀) ဧက၊ ဆိုင်ကယ်၊ TV စာမား၊ ဆွတ်ခဲ၊ ထပ်ကင်း၊ နွား	၂၈	၆၆.၇%
	စုစုပေါင်း	၄၂	၁၀၀%

ဥစ္စာရေးကြွယ်ဝမှုအဆင့်၊ သတ်မှတ်ခြင်း၊ ဆွေးနွေးခြင်းနှင့်ဆန်းစစ်ခြင်း

ပွယ်ကျွန်း၊ ငယ်စု၊ ပွယ်ကျွန်း၊ ကျေးရွာ
(ဥစ္စာရေး ကြွယ်ဝမှု၊ အဆင့်၊ သတ်မှတ်ခြင်း)

၉.၈.၂၀၁၈

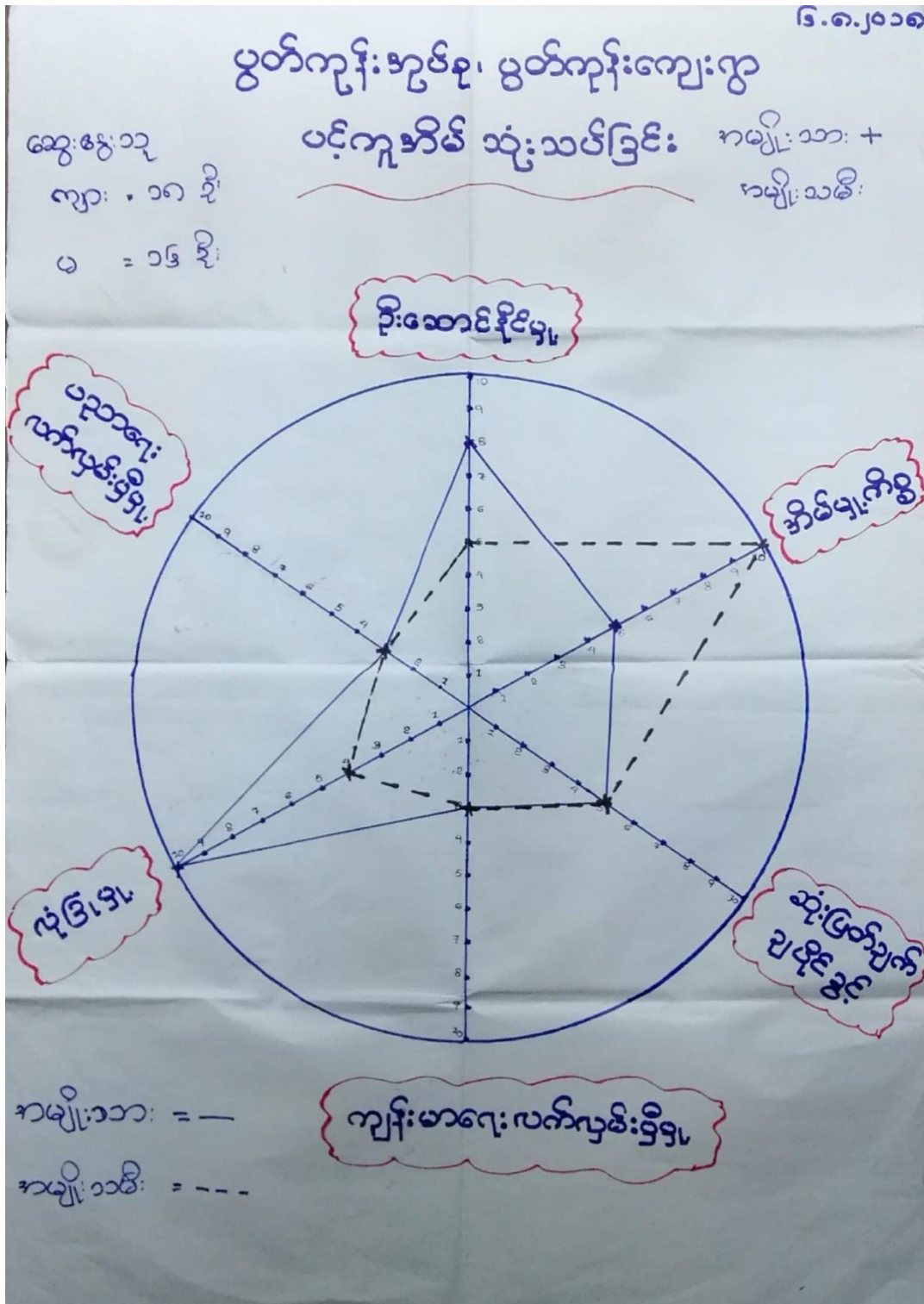
ဆွေးနွေးခြင်းနှင့် ဆန်းစစ်ခြင်း

- နွယ်၊ ပါး၊ နီ၊ ဖောင်းဆင် ၂၂၈ နှုတ် (၉၆.၇%) နှိုင်းသုံး -
လယ် (၅၂၅၀၀) ဧက၊ ဆိုင်ကယ်၊ TV စာမေး၊ သွပ်ချို၊ ဆန်၊
ဝါး၊ နီ၊ ဖောင်းဆင်၊ ဖြင့် ရှိပိုင် ဖြစ်သည်။
- ဤသို့သာ အဆင့် နီ၊ ဖောင်းဆင် ၂၄၅ နှုတ် (၉၀.၅%) နှိုင်းသုံး -
လယ် (၁၀၂၅၀၅) ဧက၊ ရှာဖွေမှု၊ လယ်တွင်း၊ ဆွန်၊
ခွက်၊ လှော်၊ TV စာမေး၊ ဆိုင်ကယ်၊ သွပ်ချို၊ ပျဉ်ခင်း၊ ပျဉ်
ဆန်၊ နီ၊ ဖောင်းဆင် နှိုင်းပိုင် ဖြစ်သည်။
- နယ်လယ်အဆင့် နီ၊ ဖောင်းဆင် ၂၀၀၇ နှုတ် (၂၂၃.၈%)
နှိုင်းသုံး လယ် (၁၀၂၅၀၅) ဧက၊ လှော်၊ ခွက်၊ လယ်တွင်း၊
ဆွန်၊ ဆိုင်ကယ်၊ TV စာမေး၊ ပျဉ်ဆန် သွပ်ချို၊ နီ၊
ဖောင်းဆင် နှိုင်းပိုင် ဖြစ်သည်။

၂၀၁၈-၁၉ ခုနှစ်
၁၀ - ၀၆ ခုနှစ်

၆.၄။ ကျား-မ ပင့်ကူအိမ်သုံးသပ်ခြင်း (Spider Diagram)

အင်္ဂပူမြို့နယ်၊ ပွတ်ကုန်းကျေးရွာ၏ကျား-မ ပင့်ကူအိမ်သုံးသပ်ခြင်း



ကျား-မ ပင့်ကူအိမ်သုံးသပ်ခြင်း၏ ဆွေးနွေးခြင်း နှင့်ဆန်းစစ်ခြင်း

ဗွတ်လူနာ၊ ကုန်ခွ၊ ဗွတ်လူနာ၊ ကျား၊ ကျွဲ
(ပင့်ကူအိမ်သုံးသပ်ခြင်း)

ဇ.ခ. ၂၀၁၈

ဆွေးနွေးခြင်း နှင့် ဆန်းစစ်ခြင်း

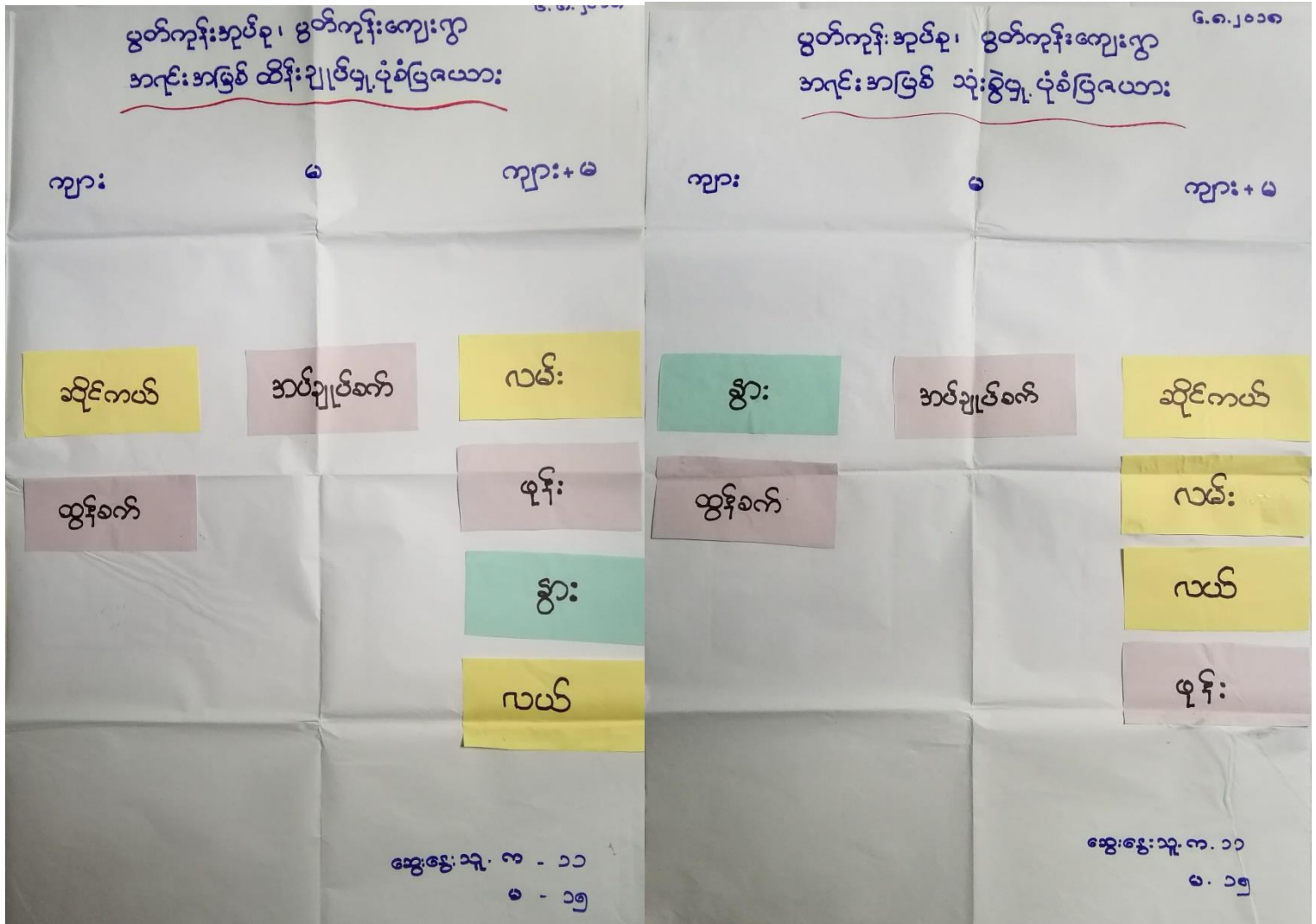
- ကျား၊ သစ်၊ ကျား၊ ကုန်ခွဖြင့် မိသားစုအဖွဲ့များဖြင့် နေထိုင်ရာဒေသတွင် ယခုအခါအတွက် အချိန်အခါ သို့မဟုတ် အချိန်သစ်များ ပြုလုပ်ပေးရန်အတွက် ဆွေးနွေးသောကြောင့် ဆွေးနွေးရန် နေထိုင်ရာဒေသတွင်း အချိန်အခါ ပြုလုပ်ရန် အားထုတ်ပေးရန်၊ နေထိုင်ရာဒေသတွင်း အချိန်အခါ ပြုလုပ်ရန် အားထုတ်ပေးရန် ဟု ဆိုလိုသည်။
- ပင့်ကူကျား၊ လယ်လျှပ်၊ ငါးပွား၊ ကျား၊ ကျွဲ၊ ကျား၊ သစ်၊ ကျား၊ ကုန်ခွဖြင့် နေထိုင်ရာဒေသတွင်း အချိန်အခါ ပြုလုပ်ပေးရန် အားထုတ်ပေးရန်၊ နေထိုင်ရာဒေသတွင်း အချိန်အခါ ပြုလုပ်ပေးရန် ဟု ဆိုလိုသည်။
- ဆုံ့ဒုံးဒုံး၊ ကျား၊ ကျွဲ၊ ကျား၊ ကုန်ခွဖြင့် နေထိုင်ရာဒေသတွင်း အချိန်အခါ ပြုလုပ်ပေးရန် အားထုတ်ပေးရန်၊ နေထိုင်ရာဒေသတွင်း အချိန်အခါ ပြုလုပ်ပေးရန် ဟု ဆိုလိုသည်။
- ကျား၊ ကုန်ခွ၊ လယ်လျှပ်၊ ငါးပွား၊ ကျား၊ ကျွဲ၊ ကျား၊ ကုန်ခွဖြင့် နေထိုင်ရာဒေသတွင်း အချိန်အခါ ပြုလုပ်ပေးရန် အားထုတ်ပေးရန်၊ နေထိုင်ရာဒေသတွင်း အချိန်အခါ ပြုလုပ်ပေးရန် ဟု ဆိုလိုသည်။
- ကျား၊ ကုန်ခွ၊ လယ်လျှပ်၊ ငါးပွား၊ ကျား၊ ကျွဲ၊ ကျား၊ ကုန်ခွဖြင့် နေထိုင်ရာဒေသတွင်း အချိန်အခါ ပြုလုပ်ပေးရန် အားထုတ်ပေးရန်၊ နေထိုင်ရာဒေသတွင်း အချိန်အခါ ပြုလုပ်ပေးရန် ဟု ဆိုလိုသည်။
- ကျား၊ သစ်၊ ကျား၊ ကုန်ခွဖြင့် မိသားစုအဖွဲ့များဖြင့် နေထိုင်ရာဒေသတွင်း အချိန်အခါ ပြုလုပ်ပေးရန် အားထုတ်ပေးရန်၊ နေထိုင်ရာဒေသတွင်း အချိန်အခါ ပြုလုပ်ပေးရန် ဟု ဆိုလိုသည်။

ကျား - ၁၈ နှစ်

ကျွဲ - ၁၅ နှစ်

၆.၅။ ပိုင်ဆိုင်မှုသုံးသပ်ခြင်း (Asset Mapping)

ပွတ်ကုန်းအုပ်စု၊ ပွတ်ကုန်းကျေးရွာ၏ ပိုင်ဆိုင်မှုသုံးသပ်ခြင်း



ပိုင်ဆိုင်မှုသုံးသပ်ခြင်း၏ ဆွေးနွေးခြင်း နှင့်ဆန်းစစ်ခြင်း

ဗိုလ်တန်း၊ ကျားစု · ဗိုလ်တန်းကျေးရွာ
(ကျေးရွာခြံစံဆိုင်ရန် ဗိုလ်တန်းကျားစု ပူးပေါင်းရေး)
ဇ.ဝ. ၂၀၁၈

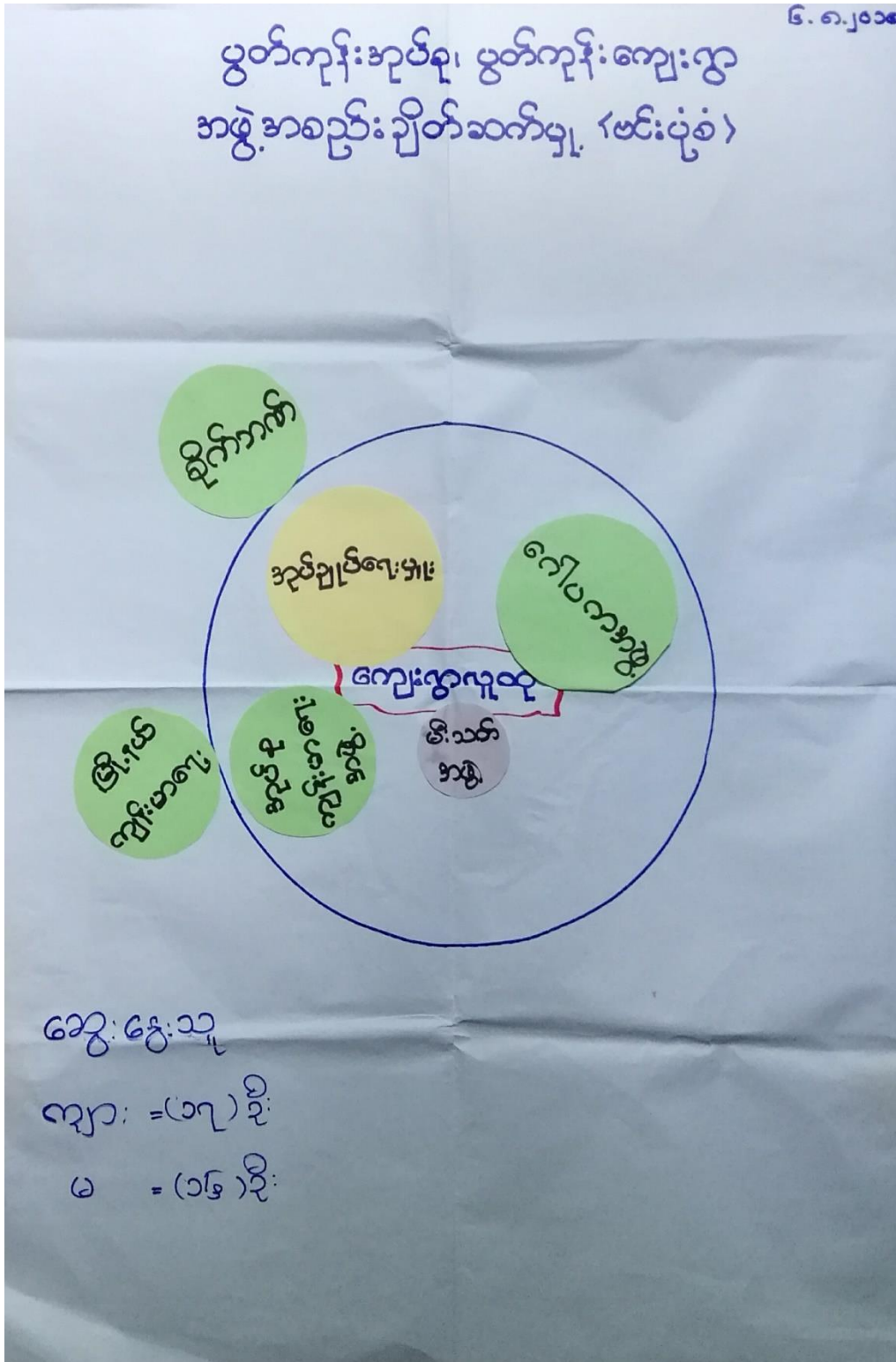
အဖွဲ့အစည်း အဖွဲ့အစည်း၊ အဖွဲ့အစည်း

- ကျေးရွာအတွင်း လမ်း၊ လမ်းဖျက်၊ ရေ၊ ရေ၊ ရေ၊ ရေ၊ ရေ၊ ရေ (၂)
ခိုင်ခံ့သည့် ဗိုလ်တန်း၊ ရေ၊ ရေ၊ ရေ၊ ရေ၊ ရေ၊ ရေ
- နယ်ကျွတ်အဖွဲ့အစည်း၊ ကျေးရွာ၊ ရေ၊ ရေ၊ ရေ၊ ရေ၊ ရေ၊ ရေ
ရေ၊ ရေ၊ ရေ၊ ရေ၊ ရေ၊ ရေ
- နိုင်ငံတော်အဖွဲ့အစည်း၊ ကျေးရွာ၊ ရေ၊ ရေ၊ ရေ၊ ရေ၊ ရေ၊ ရေ
ရေ၊ ရေ၊ ရေ၊ ရေ၊ ရေ၊ ရေ
- ရွာအဖွဲ့အစည်း၊ ကျေးရွာ၊ ရေ၊ ရေ၊ ရေ၊ ရေ၊ ရေ၊ ရေ
ရေ၊ ရေ၊ ရေ၊ ရေ၊ ရေ၊ ရေ
- အဖွဲ့အစည်းအဖွဲ့အစည်း၊ ကျေးရွာ၊ ရေ၊ ရေ၊ ရေ၊ ရေ၊ ရေ၊ ရေ
ရေ၊ ရေ၊ ရေ၊ ရေ၊ ရေ၊ ရေ

ကျေးရွာ - ၁၃ ခု၊
၁၂ - ၁၆ ခု၊

၆.၆။ အဖွဲ့အစည်းချိတ်ဆက်မှုဇယား (Venn Diagram)

အင်္ဂပူမြို့နယ်၊ ပွတ်ကုန်းကျေးရွာ၏ အဖွဲ့အစည်းချိတ်ဆက်မှုဇယား



အဖွဲ့အစည်းချိတ်ဆက်မှုဇယား၏ ဆွေးနွေးခြင်း နှင့်ဆန်းစစ်ခြင်း

မွတ်လှမ်း၊ နှယ်စု၊ မွတ်လှမ်း၊ ကျေးရွာ
နမ့်. န စသုတ်၊ ချိတ်ဆယ်ဒွါ (ဖင်းပျံ့စံ)

ဆွေးနွေး၊ ခြင်းနှင့် ဆန်းစစ်ခြင်း

၉.၈.၂၀၁၈

- ကျေးရွာတွင် နမ့်. န စသုတ် (၆) ခုရှိသည်။
ကျေးရွာတွင် နမ့်. န စသုတ်၊ များပြား (၁) နှစ်ချက်၊ ဒွါ၊
၂) တါဝလာနမ့်. (၃) နှစ်ချက်၊ မာတု၊ နမ့်. (၄) နှစ်ချက်
နမ့်. နှင့် ခြင်းသုတ်၊ ကျေးရွာ ဖြစ်ပေ နမ့်. န စသုတ်၊ များပြား (၁) နှစ်
ဆယ် (၂) နှစ်ချက်၊ မာတု၊ ခြင်းသုတ်၊ ဖြစ်ပေ -
- နှစ်ချက်၊ ဒွါ၊ နမ့်. သုတ် ကျေးရွာ နမ့်. နှင့် မြို့၊ မာတု၊ လှမ်း၊ များတွင်
ပါဝင်လျက် ဆောင်ရွက်သည်။
- တါဝလာနမ့်. သုတ် နှစ်ချက်၊ မာတု၊ ကျေးရွာ နှင့် ပယ်သယ် ဆောင်ရွက်ပြီး
များ ခြင်း နှစ်ချက်၊ ဆောင်ရွက်လျက်ရှိသည်။
- နှစ်ချက်၊ မာတု၊ နမ့်. သုတ် ကျေးရွာ နှင့် လှမ်း၊ မာတု၊ ဆောင်ရွက်ပြီး
လာလွယ်ဆေး၊ များ ပုံ၊ ခြင်းသုတ်၊ ဆောင်ရွက်သည်။
- နှစ်ချက်၊ နမ့်. - နှစ်ချက် သုတ်၊ မာတု၊ နှစ်ချက်၊ ဆောင်ရွက်ပြီး နမ့်. နှင့် ခြင်း
ပါသည်။
- နှစ်ချက် သုတ် နှစ်ချက်၊ ဒွါ၊ နှင့် ဆယ်စု၏ ကျေးရွာ နှင့် မာတု၊
မာတု၊ ဆောင်ရွက်ပြီး မာတု၊ နှင့် ခြင်း သုတ်၊ နမ့်. နှင့် ဆွေးနွေးပြီး သယ်ဆောင်
ထုတ်ပြော ဆောင်ရွက်သည်။
- မြို့၊ နှစ်ချက်၊ မာတု၊ နမ့်. သုတ် နှင့် ခြင်းသုတ် ကျေးရွာ နှင့် လှမ်း၊ မာတု၊
ဆောင်ရွက်ပြီး ဆောင်ရွက်သည်။

ကျေး - ၁၇ . ၉
၁၈ - ၁၆ . ၉

၇။ ကော်မတီများရွေးချယ်ခြင်းနှင့် ကျေးရွာဖွံ့ဖြိုးရေးအစီအစဉ်ဆောင်ရွက်မှု မှတ်တမ်းဓါတ်ပုံ



၈။ ကျေးရွာကော်မတီဝင်များစာရင်း

စဉ်	အမည်	ကျား	မ	ရာထူး/တာဝန်
ကျေးရွာစီမံကိန်းအထောက်အကူပြုကော်မတီ				
၁။	ဦးမိုးမင်းကျော်	✓		ဥက္ကဋ္ဌ
၂။	ဒေါ်အိမွန်သက်		✓	ဥက္ကဋ္ဌ
ဝယ်ယူရေးဆပ်ကော်မတီ				
၁။	ဦးထွန်းထွန်းနိုင်	✓		ခေါင်းဆောင်
၂။	ဒေါ်မချို		✓	အဖွဲ့ဝင်
၃။	ဒေါ်သန္တာဝင်း		✓	အဖွဲ့ဝင်
ကျေးရွာငွေစာရင်းကိုင်				
၁။	ဒေါ်စန်းစန်းမော်		✓	တာဝန်ခံ
စောင့်ကြည့်ကြီးကြပ်ရေးဆပ်ကော်မတီ				
၁။	ဦးစံဌေး	✓		ခေါင်းဆောင်
၂။	ဒေါ်နွယ်နွယ်ဝင်း		✓	အဖွဲ့ဝင်
လည်ပတ်ပြုပြင်ထိန်းသိမ်းရေးဆပ်ကော်မတီ				
၁။	ဒေါ်အုန်းမြိုင်		✓	ခေါင်းဆောင်
၂။	ဦးရဲလေး	✓		အဖွဲ့ဝင်
အကြံပြုတိုင်ကြားရေးတာဝန်ခံ				
၁။	ဒေါ်သန်းသန်းအေး		✓	တာဝန်ခံ
၂။	ဦးမြင့်ထွန်း	✓		တာဝန်ခံ
ကျေးရွာစေတနာ့ဝန်ထမ်း				
၁။	ဒေါ်ဖြူဖြူသင်း		✓	အကူ
၂။	ဦးဝင်းလှိုင်	✓		အကူ

၉။ကျေးရွာအခြေခံအချက်အလက် ပုံစံ ၈ - ၁ (PC - 1)

ပုံစံ - ၀ - ၁ ကျေးရွာအခြေခံအချက်အလက်များ (Form PC 1)

လမ်းညွှန်ရွက်၊ ကျေးရွာတစ်ရွာသို့ ပထမဆုံးမိတ်ဆက်ခရီး သွားရောက်သောအခါ လူထုစည်းရုံးရေးမှူးသည် ကျေးရွာ ခေါင်းဆောင်များအား ကျေးရွာအချက်အလက်များကို မေတ္တာရပ်ခံ၍ တောင်းခံရသည်။ ဤအချက်အလက်များကို စီမံကိန်း မိတ်ဆက်အစည်းဝေးမတိုင်မီတောင်းခံရမည်။ စီမံကိန်းမိတ်ဆက်အစည်းဝေးတွင် လူထုစည်းရုံးရေးမှူးသည် ဤအချက်အလက် များအား စစ်ဆေးပြီး မှန်ကန်အောင်ပြုလုပ်ရမည်။ ပြီးနောက်တွင် လူထုစည်းရုံးရေးမှူးမှ သတင်းအချက်အလက်ထံသို့ Tablets မှ တဆင့် ဖြည့်သွင်းရမည်။

ကျေးရွာခေါင်းဆောင် အမည် ဦး (ခ) ဦး ဝတ္ထု	ကျေးရွာခေါင်းဆောင်၏ ဖုန်းနံပါတ်	လူထုစည်းရုံးရေးမှူး၏ အမည် ဒေါ်စုစု
မြည်နယ်တိုင်းဒေသကြီး မကွေးတိုင်း	မြို့နယ် နက်ပူ	ကျေးရွာအုပ်စု ပွဲကုန်း
		ကျေးရွာ ပွဲကုန်း

လူဦးရေ	အိမ်ထောင်စု အရေအတွက်	ကိုးကွယ်သည့်ဘာသာ	အိမ်ထောင်စု အရေအတွက်
လူဦးရေ (၁) ၆၈	၄၂	ဘာသာ (၁) ဗုဒ္ဓသာသနာ	၄၂
လူဦးရေ (၂) -----		ဘာသာ (၂) -----	
လူဦးရေ (၃) -----		ဘာသာ (၃) -----	
လူဦးရေစော အခြား -----		ဘာသာစော -----	
မသန်စွမ်းသူများ	အရေအတွက် (၄) ဦး	ဗုဒ္ဓသာသနာ	(၄) ခု
သက်ကြီးရွယ်အိုများ (၆၅ နှစ် နှင့် အထက်)	(၁၁) ဦး	ဗုဒ္ဓသာသနာ	(၁၆) ခု
စစ်ဘေးရှောင်			

	အမျိုးသား (အရေအတွက်)	အမျိုးသမီး (အရေအတွက်)
လူဦးရေ	၇၉	၅၀
လူဦးရေ (၁) ၆၈	၄၉	၅၀
လူဦးရေ (၂) -----		
လူဦးရေ (၃) -----		
အခြား		
အိမ်ထောင်စုစီး	၂၆	၁၆

(ခ) အခြေခံအဆောက်အအုံ အသုံးအဆောင်များ

စာသင်ကျောင်း	အမှတ် ခြံပေါ်	ကျန်းမာရေး	အမှတ် ခြံပေါ်	ဘာသာရေး အဆောက် အအုံများ	အမှတ် ခြံပေါ်
မူကြိုကျောင်း	<input type="checkbox"/>	တိုက်နယ်ဆေးရုံ	<input type="checkbox"/>	စေတီ	<input checked="" type="checkbox"/>
မူလတန်းကျောင်း	<input type="checkbox"/>	ကျန်းမာရေးဌာန	<input type="checkbox"/>	ဘုန်းကြီးကျောင်း	<input checked="" type="checkbox"/>
မူလွန်ကျောင်း	<input type="checkbox"/>	ကျန်းမာရေးဌာနခွဲ	<input type="checkbox"/>	ဟိန္ဒူဘုရားကျောင်း	<input type="checkbox"/>
အလယ်တန်းကျောင်း	<input type="checkbox"/>	ဆေးပေးခန်း	<input type="checkbox"/>	ခရစ်ယာန်ကျောင်း	<input type="checkbox"/>
လယ်လွန်ကျောင်း	<input type="checkbox"/>	အခြား	<input type="checkbox"/>	ဗလီ	<input type="checkbox"/>
အထက်တန်းကျောင်း	<input type="checkbox"/>			အခြား	<input type="checkbox"/>
အခြား	<input type="checkbox"/>				
မှတ်ချက်		မှတ်ချက်		မှတ်ချက်	

(ဂ) ကျွမ်းကျင်သူများမှတ်တမ်း (ကျေးရွာတွင်နေထိုင်သော သို့မဟုတ် တခြားရွာမှလာရောက်သော ကျွမ်းကျင်သူများ)

(၁) စာသင်ကျောင်း			(၂) ကျန်းမာရေး			(၃) လက်မှုပညာရှင်		
	ရွာတွင်နေ ထိုင်သူ	အခြားရွာမှ လာသူ		ရွာတွင်နေ ထိုင်သူ	အခြား ရွာမှ လာသူ		ရွာတွင် နေထိုင်သူ	အခြားရွာ မှလာသူ
မူလတန်းပြဆရာ/မ	<input checked="" type="checkbox"/>	<input type="checkbox"/>	ဆရာဝန်	<input type="checkbox"/>	<input type="checkbox"/>	လက်သမား	<input type="checkbox"/>	<input checked="" type="checkbox"/>
အထက်တန်းပြဆရာ/မ	<input type="checkbox"/>	<input type="checkbox"/>	လက်ထောက် ကျန်းမာရေးမှူး	<input type="checkbox"/>	<input type="checkbox"/>	ရိုးရဲ	<input type="checkbox"/>	<input type="checkbox"/>
အလယ်တန်းပြဆရာ/မ	<input type="checkbox"/>	<input type="checkbox"/>	အမျိုးသမီးကျန်းမာရေး ဆရာမ	<input type="checkbox"/>	<input type="checkbox"/>	လျှပ်စစ်ကျွမ်းကျင် မီးသမား	<input type="checkbox"/>	<input type="checkbox"/>
မူကြိုဆရာ/မ	<input type="checkbox"/>	<input type="checkbox"/>	သားဖွားဆရာမ	<input type="checkbox"/>	<input type="checkbox"/>	ရေပိုက်သူလ်သူ	<input type="checkbox"/>	<input type="checkbox"/>
အခြား	<input type="checkbox"/>	<input type="checkbox"/>	ပြည်သူ့ကျန်းမာရေးလုပ်သား	<input type="checkbox"/>	<input type="checkbox"/>	စက်ပြင်ဆရာ	<input checked="" type="checkbox"/>	<input checked="" type="checkbox"/>
မှတ်ချက်			မှတ်ချက်			မှတ်ချက်		

(ဃ) ကျေးရွာသို့ ရောက်ရှိနိုင်သည့် လမ်းအခြေအနေ / ကျေးရွာတစ်ရွာသည် ၎င်း၏ ကျေးရွာအုပ်စုနှင့် ဆက်သွယ်ထားသော လမ်းအခြေအနေ (အောက်ပါတို့ကိုရိုင်းပါ)

ကျောက်ကြမ်းလမ်း: ကတ္တရာလမ်း: ကွန်ကရစ်လမ်း: မော်တော်ဆိုင်ကယ်လမ်း:
 ကျောက်ခင်းလမ်း: မြေသားလမ်း: လူသွားလမ်း: အခြား: _____

(င) ကျေးရွာဖွံ့ဖြိုးမှုစီမံချက်

- (၁) လူထုဝဟိုပြုစီမံကိန်းမစတင်မှီ ဤကျေးရွာတွင်ကျေးရွာဖွံ့ဖြိုးမှု စီမံချက်ရှိခဲ့ပါသလား? ပိုင်းပါ
ရှိပါသည်/မရှိပါ/မသိပါ
- (၂) ရှိခဲ့ပါလျှင် ဤစီမံချက်ကို မည်သည့် ရက်တွင်ပြင်ဆင်ခဲ့ပါသနည်း? နှစ်-----/မသိပါ
- (၃) ဤစီမံချက်ကို မြှင့်တင်မှုအတည်ပြုခဲ့ပါသလား? ပြုခဲ့ပါသည်/မပြုခဲ့ပါ /မသိပါ

(စ) ခရီးအကွာအဝေး

(၁) ဤကျေးရွာ၏ပဟိုမှ ၎င်းကျေးရွာအုပ်စု၏ပဟိုအထိ ခရီးမိုင်မည်မျှကွာဝေးသနည်း? မိုင်-၉-/-မသိပါ

(၂) ဤကျေးရွာမှ ၎င်းကျေးရွာအုပ်စုပဟိုအထိ သွားလာရာတွင်ကြာမြင့်သည့်အချိန်။

ခြောက်သွေ့ရာသီတွင်ကြာချိန်----- ထော်လာဂျီ/မော်တော်ဆိုင်ကယ်/ခြေလျင်/လား/မော်တော်ဘုတ်/
အခြား-----

မိုးရာသီတွင်ကြာချိန်----- ထော်လာဂျီ/မော်တော်ဆိုင်ကယ်/ခြေလျင်/လား/မော်တော်ဘုတ်/
အခြား-----

(ဆ) ပတ်ဝန်းကျင်ဆိုင်ရာ သဘာဝဘေးအန္တရာယ်

ဤကျေးရွာတွင် ရေကြီးခြင်းကဲ့သို့ သဘာဝဘေးအန္တရာယ်ကျရောက်မှုခြင်း ရှိပါသလား။

မရှိပါ ရှိပါသည် ရှိလျှင်ဖော်ပြပါ ----- သတ္တုပြုပြင်ခြင်း

(ဇ) ကျေးရွာတွင် ဖွဲ့စည်းထားသော အဖွဲ့အစည်းများ

လူထုပဟိုပြုစီမံကိန်းမတိုင်မီ ဤကျေးရွာတွင် ကျေးရွာဖွံ့ဖြိုးရေးအတွက် အစိုးရ (သို့) ရွာသားများကိုယ်တိုင်(သို့) စီမံကိန်းတစ်ခုခုမှ

ဖွဲ့စည်းထားသည့် အဖွဲ့အစည်းများရှိပါသလား။

(၁) ----- မရှိပါ

(၂) -----

(ဈ) အထွေထွေအုပ်ချုပ်ရေး ဦးစီးဌာန (GAD) မှ မှတ်တမ်းတင်ထားခြင်း

ဤကျေးရွာသည် အထွေထွေအုပ်ချုပ်ရေး ဦးစီးဌာန (GAD) မှ မှတ်တမ်းတင်ထားမှု ရှိပါသလား။

မရှိပါ ရှိပါသည်

ကျေးရွာခေါင်းဆောင်

အမည် နှိ ဇွဲ ဇွဲ

လက်မှတ် နှိ ဇွဲ ဇွဲ နေ့. ၇.၈.၂၀၁၈

လူထုစည်းရုံးရေးမှူး

အမည် ဒေါ်အောင်အောင်

လက်မှတ် M နေ့. ၈ ၇.၈.၂၀၁၈

၁၀။ စီမံကိန်းစက်ဝန်းအချိန်ဇယား ပုံစံ ၀-၂(PC-2)

ပုံစံ - ၀ - ၂ - စီမံကိန်းစက်ဝန်းအချိန်ဇယား (PC 2)

လယ်ဥယျာဉ်/အခြား	သက်ဆိုင်ရာလုပ်ငန်းများ/လက်ထောက်နည်းပညာများ	စီမံကိန်းစက်ဝန်းအဆင့်တစ်ခုစီပြီးစီးတိုင်း ကျေးရွာနှင့် ကျေးရွာအုပ်စုအတွက်
ဤပုံစံကို ပြည့်စွက်ရမည်။		
ရည်ရွယ်ချက်/ဝန်ထမ်း အမည်	စီမံကိန်းအားအမှတ်ပေးခြင်း	စီမံကိန်း(၂) <input type="checkbox"/> စက်ဝန်း(၃) <input type="checkbox"/> စက်ဝန်း(၄)
နေ့စွဲ - ၇.၈.၂၀၁၈		
ပြည်နယ်/တိုင်း	မြို့နယ်	ကျေးရွာ
	ဇွန်	ဇွန်

စီမံကိန်းအဆင့်/အမျိုးအမည်	နေ့စွဲ		အစည်းအဝေး/အစည်းအရုံးအဖွဲ့အစည်း				အိမ်ထောင်စုအရေအတွက်	အိမ်ထောင်စု %
	စတင်သည့်နေ့	ပြီးဆုံးသည့်နေ့	အမျိုးသားအရေအတွက်	အမျိုးသမီးအရေအတွက်	အိမ်ထောင်စုအရေအတွက်	လူမျိုးစုအရေအတွက်		
၁။ ကျေးရွာစီမံကိန်း ပိတ်ဆက်အစည်းအဝေး	၆.၈.၂၀၁၈	၆.၈.၂၀၁၈	၁၈	၁၆	၃၄	၂၅	၄၂	၈၀.၉%
၂။ ကျေးရွာစီမံကိန်း ပြီးစီးရေး								
၃။ ကျေးရွာအုပ်စု လုပ်ငန်းဆောင်ရွက်ခြင်းအစည်းအဝေး								
၄။ မြို့နယ်အဆင့် စီမံကိန်းရေးဆွဲရေး နှင့် အကောင်အထည်ဖော်ရေးကော်မတီ၏ စီမံကိန်း သုံးသပ်မှုအစည်းအဝေး								
၅။ မြို့နယ် စီမံကိန်းရေးဆွဲရေး နှင့် အကောင်အထည်ဖော်ရေး ကော်မတီဖော်ပြချက်ကို ရွာသို့ အသိပေးအကြောင်းကြားသည့် အစည်းအဝေး								
၆။ စီမံကိန်းလုပ်ငန်းဆောင်ရွက်ရေးဆွဲခြင်းအစည်းအဝေး								
၆.၁။ စီမံကိန်းလုပ်ငန်း အကောင်အထည်ဖော်ရေးအစီအစဉ် ရေးဆွဲခြင်း								

၁၁။ ကျေးရွာဖွံ့ဖြိုးရေးဦးစားပေးအစီအစဉ် ပုံစံ ၈-၃ (PC-3)

ပုံစံ - ၈ - ၃ ကျေးရွာဖွံ့ဖြိုးရေး ဦးစားပေးအစီအစဉ် (Form PC 3)

လမ်းညွှန်ချက်၊ အဆင့်(၃) ကျေးရွာဖွံ့ဖြိုးရေးအစီအစဉ်အရ ဦးစားပေးသော အကျိုးရွာစီမံကိန်း အထောက်အကူပြု ကော်မတီသည် လူထုစည်းရုံးရေးမှူးအကူအညီဖြင့် ဤပုံစံကိုပြည့်စုံအောင် ဖြည့်သွင်းရမည်။	
လူထုစည်းရုံးရေးမှူး/ဝန်ထမ်း အမည် ရွှေစက်ဆက်စိုင်း	
နေ့စွဲ - ၃-၈-၂၀၁၈	စက်ဝန်းအား အမှတ်ခြစ်ပါ (✓) စက်ဝန်း(၁) □ စက်ဝန်း(၂) □ စက်ဝန်း(၃) □ စက်ဝန်း(၄)
ပြည်နယ်/တိုင်း ဧရာဝတီ	မြို့နယ် အင်္ဂါ ကျေးရွာအုပ်စု ဗိုလ်တိုင်း ကျေးရွာ ဗိုလ်တိုင်း
က။ အခက်အခဲအတားအဆီးများအားဆွေးနွေးခြင်း - ယခုလက်ရှိအခြေအနေတွင် ဤကျေးရွာဖွံ့ဖြိုးတိုးတက်ရေးအတွက် အဓိက အခက်အခဲအတားအဆီးများသည် မည်သည့်အရာဖြစ်ပါသနည်း။ (အမျိုးသား/သမီး အနည်းဆုံးအခက်အခဲ ၅ ရပ်စီဖော်ပြပါ)	
အမျိုးသား အဖွဲ့မှ တင်ပြသောအခက်အခဲအတားအဆီးများ	အမျိုးသမီး အဖွဲ့မှ တင်ပြသောအခက်အခဲအတားအဆီးများ
၁။ ပတ်ဝန်းကျင်ဆိုင်ရာ အခက်အခဲများ	၁။ လမ်းပန်းဆိုင်ရာ အခက်အခဲများ
၂။ အလုပ်အကိုင် နည်းလမ်းများ	၂။ အလုပ်အကိုင် အခွင့်အလမ်းများ
၃။ မြေယာပိုင်ဆိုင်မှု အခက်အခဲများ	၃။ မြေယာပိုင်ဆိုင်မှု အခက်အခဲများ
၄။ အခြားအခက်အခဲများ	၄။ အခြားအခက်အခဲများ
၅။ အခြားအခက်အခဲများ	၅။ အခြားအခက်အခဲများ
ဇ။ မျက်မှန်ခြင်း - နောင်လာမည့် (၅) နှစ် အတွင်း ကျေးရွာဖွံ့ဖြိုးရေး မျက်မှန်လျာထားချက်များအား တင်ပြပါ။	
အမျိုးသားအဖွဲ့မှ တင်ပြသောမျက်မှန်ချက်များ	အမျိုးသမီးအဖွဲ့မှ တင်ပြသောမျက်မှန်ချက်များ
၁။ ပတ်ဝန်းကျင်ဆိုင်ရာ အခက်အခဲများ	၁။ လမ်းပန်းဆိုင်ရာ အခက်အခဲများ
၂။ အလုပ်အကိုင် နည်းလမ်းများ	၂။ အလုပ်အကိုင် အခွင့်အလမ်းများ
၃။ မြေယာပိုင်ဆိုင်မှု အခက်အခဲများ	၃။ မြေယာပိုင်ဆိုင်မှု အခက်အခဲများ
၄။ အခြားအခက်အခဲများ	၄။ အခြားအခက်အခဲများ
၅။ အခြားအခက်အခဲများ	၅။ အခြားအခက်အခဲများ
ဈ။ လူထုစီမံကိန်း၏ လာမည့် (၄) နှစ်အတွက် အကျိုးဝင်သော ဦးစားပေး ဖွံ့ဖြိုးတိုးတက်မှု လုပ်ငန်း အစီအစဉ်များအားဖော်ပြပါ။	

အဆင့်	ကျေးရွာအတွက် ဦးစားပေး ဖွံ့ဖြိုးတိုးတက်မှု လုပ်ငန်းစဉ်များ	အဆိုပြုသူ (အမျိုးသား/အမျိုးသမီး/အမျိုးသား+အမျိုးသမီး)	ခန့်မှန်းကုန်ကျစရိတ်	အကျိုးခံစားခွင့်ရှိသူ ခန့်မှန်းခြေ အရေအတွက်
၁	အခြေခံအဆောက်အအုံ	အမျိုးသား + အမျိုးသမီး	၂၆၀ သိန်း	၂၀၀၀ကျော်
၂	ရွာတွင်းလမ်းအသစ်ဖွဲ့စတင်ချုပ်ဆို	အမျိုးသား + အမျိုးသမီး	၆၀ သိန်း	၂၅၉ နေရာ
၃	အိမ်အိမ်	အမျိုးသား + အမျိုးသမီး	၇၆ သိန်း	၂၅၉ နေရာ
၄	စက်ရေတွင်း + အခြေခံအဆောက်အအုံ	အမျိုးသား	၂၆၀ သိန်း	၂၅၉
၅	စာကြည့်တိုက်	အမျိုးသား	၆၀ သိန်း	၂၅၉
၆	ရေပေးစနစ်	အမျိုးသား	၅၀ သိန်း	၂၅၉

ဃ။ လူထုစီမံကိန်း၏ လာမည့် (၄) နှစ်အတွက် အကျုံးမဝင်သော ဦးစားပေး ဖွံ့ဖြိုးတိုးတက်မှု လုပ်ငန်း အစီအစဉ်များအားဖော်ပြပါ။

အဆင့်	ကျေးရွာအတွက် ဦးစားပေး ဖွံ့ဖြိုး တိုးတက်မှု လုပ်ငန်းစဉ်များ	အဆိုပြုသူ (အမျိုးသားများ/ အမျိုးသမီးများ/အမျိုးသား+ အမျိုးသမီး)	အခန်းကဏ္ဍ
၁	အစဦး၄ ဦး ၅ နှစ်အတွက် နေရာပေး	၈ + ၆	စီးပွားရေးကဏ္ဍ ကောက်ပဲသီးနှံ၊ မြေသေတ္တာ
၂	အလုပ်အကိုင် အခွင့်အလမ်း	၈ + ၆	
၃			
၄			
၅			

ခေါင်းဆောင်၊ ကျေးရွာစီမံကိန်းအထောက်အကူပြုကော်မတီမှ အတည်ပြုသည်။

အမည် ဒေါ်ခင်စုဒါ လက်မှတ် စိန်စု နေ့စွဲ ၇-၈-၂၀၁၈

၁၂။ ကျေးရွာပထမအကြိမ် အစည်းအဝေးမှတ်တမ်း

ပွားလင်းရွာနှင့်
 အင်္ဂါပူဇော်နတ်၊ ပွားလင်းရွာနှင့်၊ ရွာလင်းရွာ၏ ယူထုဗဟိုပြုစီမံကိန်း
 ပထမ အကြိမ် အစည်းအဝေးမှတ်တမ်း

ပြုလုပ်သည့်နေ့ - ၀၆.၀၈.၂၀၁၈
 ပြုလုပ်သည့်အချိန် - ၀၈:၃၀-အစ
 ပြုလုပ်သည့်နေရာ - ရွာပွားလင်းကြီး
 ကျောင်း

ရည်ရွယ်ချက်

- ၁) ယူထုဗဟိုပြုစီမံကိန်း အကြောင်း ကျေးရွာလူထုထံရှိ နှိုးဆော်ရန်
- ၂) ယူထုဗဟိုပြုစီမံကိန်း၏ ဝတ်ဝန်း အတွင်းရှိ အပိုင်း (၁) ပိုင်း၊ အဆင့် ၁၂) ဆင့် အားကျေးရွာလူထု အားလုံး သဘောတော်စေရန် ဖြစ်
- ၃) ကျေးရွာ၏ အထွေအစား လမ်းပန်းဆက်သွယ်ရေး၊ အလုပ်အကိုင် အခွင့်အလမ်းနှင့် ဥစ္စာရေး ကြွယ်ဝမှု အဆင့်၊ အဖွဲ့အစည်းများတွင် ပူးပေါင်းပါဝင်မှု အထွေအစား များကို ကျေးရွာလူထုအားလုံး ထံရှိ ဖော်ထုတ်လာနိုင်ရန် ရည်ရွယ်ပါသည်။

တက်ရောက်ကြသူများ

ရွာလင်းရွာတွင် အိမ်ထဲ (၄) အိမ်၊ အိမ်ထောင်စု (၅) ခုရှိသည်၊ အနက် အမျိုးသား (၂) ဦး၊ အမျိုးသမီး (၃) ဦး အပေါင်း (၅) ဦး တက်ရောက်ခဲ့ကြပါသည်။

အစီအစဉ်

ရွာလင်းရွာ၏ ပထမ အကြိမ် ယူထုဗဟိုပြုစီမံကိန်း အစည်းအဝေးကို ပွားလင်းရွာနှင့် ပူးပေါင်းကာ အစီအစဉ် (၁) ရပ်ဖြင့် ကျင်းပပြုလုပ်ခဲ့ပါသည်။ အစီအစဉ် အရ ယူထုဗဟို ပြုစီမံကိန်း မိမိအားကို ယူထုစည်းရုံးရေး

များ ဇန်နီလာစ်မ်းမှ ရှမ်းလင်း ဂြောဏားခွဲပြီး စိမ့်ကန်းခက်ဝန်းကို ယူထုစည်
ချီးအေးများ ဦးထိန်းဦးမှ ရှမ်းလင်း ဂြောဏားခွဲပါသည်။

ဆက်လက်၍ စေတနာ့ဝန်ထမ်းတွေ့ချုပ်ဖြင့်ကို လက်ထောက် နည်းပညာ
များဒေါ်မောင်နိုင်၊ ယူထုစည်းချီးအေးများ ဦးထိန်းဦး၊ ဇန်နီလာစ်မ်းတို့မှ ကျေး
ဇွာယူထုနှင့် ပူးပေါင်းကာ မဲပေးတွေ့ချုပ်ခွဲဖြပါသည်။

တို့အား PRA မဟာဦး ယူထုစည်းချီးအေးများ ဇန်နီလာစ်မ်းမှဦး
ဆောင်ကူညီပံ့ပိုးကာ ကျေးဇွာယူထုနှင့် တွေ့ဆုံခွဲဖြပါသည်။

စာစီစာကတ်ကို သုံး (၀၄:၀၀)နာရီတွင် ဆောင်ရွက်ခွာ ရုပ်ပုံများခွဲဖြ
ပါသည်။

စိမ့်
ဝေဝေ
ဇန်နီလာစ်မ်း (CF)
ဗဟိုကမ်းတင်သူ

၁၃။ ကျေးရွာဒုတိယအကြိမ် အစည်းအဝေးမှတ်တမ်း

တက်ပူးခြင်းနယ် ပွဲဝင်ကုန်းအုပ်စု ပွဲဝင်ကုန်းရွာနှင့် ဆောင်ကုန်းရွာအ ယူလှလှပြုစီမံကိန်း
ဒုတိယ အကြိမ် အစည်းအဝေး မှတ်တမ်း

ပြုလုပ်သည့်နေ့ - ၀၇.၀၈.၀၈
ပြုလုပ်သည့်အချိန် - ၁၀:၀၀နာရီ
ပြုလုပ်သည့်အရပ် - နန်းကြီးကျေး

- ရည်ရွယ်ချက်

လာကျေးရွာယူ ထူထောင် ဖိတ်တို့၏ ကဏ္ဍကဏ္ဍ ပြဿနာများကို စဉ်းစားဖော်ပြပေး
နိုင်ရန်

- ၁) ဖိတ်တို့ကျေးရွာ ဖွံ့ဖြိုးရေး ဖြန့်ဖြူးရေး ဖွဲ့စည်းရေးနှင့် ဖွံ့ဖြိုးရေးလုပ်ငန်းများ လိုအပ်
စေမှုအခြေအနေ ဖြစ်ရန်
- ၂) ဖွံ့ဖြိုးရေး လုပ်ငန်းတွင် ဖွဲ့စည်းထောင်စည်း ကော်မတီဝင်များ ဆွေးနွေးပြီးနောက်
၇၉.၀၅.၀၅ နားလည် နားလည် ဖြစ်ပေါ်စေရန် ရည်ရွယ်ပါသည်။

- စာတမ်းအကြောင်း

ဆောင်ကုန်းကျေးရွာတွင် ဖိတ် (၄) ဖိတ် ၊ ဖိတ်ထောင်စု (၅)ခုရှိသည်။
နယ် မပျိုးစား (၁)ခု၊ မပျိုးစား (၂)ခု၊ ရေပေါင်း (၅)ခု၊
ရေကန် (၁)ခုပါရှိသည်။

- စာတမ်းအကျဉ်းချုပ်

စာတမ်းအကျဉ်းချုပ် ပြောရာ ဆောင်ကုန်းရွာအ ကဏ္ဍကဏ္ဍ ပြဿနာများ ၊
ဖြန့်ဖြူးရေး ဖွဲ့စည်းရေးနှင့် ဖွံ့ဖြိုးရေးလုပ်ငန်းများကို CF ဆောင်ကုန်းရွာ
ကျေးရွာယူစုနှင့် ဆွေးနွေး ရေးဆွဲခဲ့ ပြန်ပါသည်။

ဆောင်ရွက်ရန် စက်မှုလုပ်ငန်းများ ဖွဲ့စည်းပေးရန် CFC, TF ဦးစီးဌာနမှ တောင်းဆို
 ရရှိခဲ့ပြီး ဆောင်ရွက်ပေးရန် အစီအစဉ်များ ပြင်ဆင်ဆောင်ရွက်ပေးရန်
 ပူးပေါင်းဆောင်ရွက်ပေးရန် တောင်းဆိုခဲ့ကြပါသည်။
 စီမံကိန်းရေးဆွဲမှု (၀၅:၀၀) အစီအစဉ် ချမှတ်ဆောင်ရွက်ပါမည်။

၁၀/၀၅/၀၅
 ရန်ကင်းစီမံကိန်း ဝန်ကြီးဌာန
 ဝန်ကြီးရုံး

၁၄။ ကဏ္ဍအလိုက်ဦးစားပေးဖွံ့ဖြိုးရေးလုပ်ငန်းစဉ်များ

ဖွဲ့စည်းမှု

ကဏ္ဍအလိုက် ဦးစားပေးလုပ်ငန်းချုပ်စာရင်း

ကဏ္ဍ	ဦးစားပေးအဆင့်	လုပ်ငန်းအမျိုးအစား	အဆိုပြုသူ(အမှန်ခြစ်ရန်)			စုစုပေါင်း	ထောက်ပံ့ပညာအဖွဲ့အစည်း(သို့)ဌာန	မှတ်ချက်
			ကျား	မ	ကျား+မ			
အခြေခံအဆောက်အအုံကဏ္ဍ (လမ်း/ကံတား/ရေရရှိရေး/မီးလင်းရေး)	၁	ရွာချွေးဘက်လမ်း (မြေရာကျောက်လမ်း)			၇			
	၂	ရွာဘွဲ့လမ်း (မြေရာကျောက်လမ်း)			၇			
	၃	ဒီဂရပ်ဖိ			၇			
	၄	ကံတားလမ်း ကမ္ဘာမြေ စစ်ဆေးရေး		၇				
	၅	ရေဆွတ်ခြင်း	၇					
လူမှု၊ စီးပွားရေး၊ (ပညာရေး/ ကျန်းမာရေး နှင့် ဆိုင်ခေကာဆောက်အုံများနှင့် အခြားလိုအပ်ချက်များ)	၁	စာကြည့်တိုက်	၇					
	၂							
	၃							
	၄							
	၅							
သက်မွေးဝမ်းကျောင်းကဏ္ဍ (စိုက်ပျိုးရေး/ ဖွံ့ဖြိုးရေး နှင့် ဆိုင် ခေကာ ဆောက်အုံများ နှင့် အခြား လိုအပ်ချက်များ)	၁	နှံစိုက်ရေး			၇			
	၂	ကယက်ကိုင်ကွင်းလမ်း			၇			
	၃							
	၄							
	၅							
သဘာဝသားအဖအဖွဲ့များ လေ့ကျင့်ရေး ကဏ္ဍ	၁							
	၂							
	၃							
	၄							
	၅							
အခြားကဏ္ဍ (ဌာနဆိုင်ရာများသို့ လွှဲပြောင်း နိုင်ခြင်း နှင့် သတင်းအချက်အလက် ပေးပို့ခြင်း/စိုက်ပျိုးရေး/အခြား ခေကာ လုပ်ငန်းများ)	၁							
	၂							
	၃							
	၄							
	၅							

PRA Tools တစ်ခုချင်းစီအတွက် ကိုးကားရန်နှင့် လေ့လာရန် (၄၈)ဇယားအညွှန်း

ပွတ်ကုန်းကျေးရွာ၊ပွတ်ကုန်းကျေးရွာအုပ်စုအင်္ဂပူမြို့နယ်

စဉ်	အကြောင်းအရာ	၄၈ ဇယားအညွှန်း	
		ကိုးကားရန်	လေ့လာရန်
၁။	ကျေးရွာအခြေခံ အချက်အလက်	၁၊၂၊၂၃၆	၈၊၂၂၊၂၇၊၃၀၊၄၂
၂။	လူမှုရေးနှင့် အရင်းအမြစ်ပြုမြေပုံ	-မြေပုံဟောင်း ၄၊၅၊၁၄၊၂၂၊၃၇၊၄၀၊၄၁၊၄၂ -သဘာဝရင်းမြစ် ➢ လယ်မြေ -လယ် အဓိကစိုက်ပျိုး -ရေအရင်းအမြစ်ကောင်းမွန် -ရေရရှိမှု(ရေတုံ့ကင်းစက်တပ်တွင်း) -ကျေးရွာလမ်းတည်ရှိမှု(ရွာတွင်းမြေသားလမ်း)	၈၊၁၃၊၂၇၊၃၈၊၄၄
၃။	ဥစ္စာနေကြွယ်ဝမှုအဆင့်သ သတ်မှတ်ခြင်း	၆၊၁၃ -အဆင်ပြေ ➢ လယ်စေ့ကေအထက်၊ပျဉ်ထောင်း၊သွပ်မိုး လက်တွန်းထွန်စက်၊ရေစက်၊ ဆိုင်ကယ်၊ဆိုလာ၊TV၊စလောင်း၊ဖုန်း -အလယ်အလတ် ➢ လယ်ခုကေအထက်၊ပျဉ်ထောင်း၊ဝါးထရံကာ၊ သွပ်မိုး၊လက်တွန်းထွန်စက်၊ဆိုင်ကယ်၊TV၊ဖုန်း ဆိုလာ၊လယ်လုပ်ကိုင်၊အရောင်းအဝယ် -နွမ်းပါး ➢ မြေယာမဲ့၊ဝါးအိမ်၊သက္ကယ်မိုး၊ဖုန်း၊လက်လုပ် လက်စား	၁၆
၄။	ပိုင်ဆိုင်မှုသုံးသပ်ခြင်း	၁၄၊၁၆၊၁၉၊၂၇၊၄၃၊၄၅ -လက်တွန်းထွန်စက်၊ရေစက်၊နွား၊ TV၊ဖုန်း၊စလောင်း၊ရေဒီယို	၁၃၊၁၇၊၃၈
၅။	ရာသီခွင်ပြ ဇယား	၉၊၁၅၊၂၄၊၃၄၊၃၇ -စပါး၊မတ်ပဲ စိုက်ပျိုး -ရေရရှိမှုပြင်ပသို့သွားရောက်လုပ်ကိုင်သူများ	၂၂၊၂၆၊၃၅

၆။	ပင့်ကူအိမ်သုံးသပ်ခြင်း	၃၊၃၀၊၃၉၊၄၇ > အလုပ်အကိုင်အခွင့်အလမ်း -လယ်ယာ၊အရောင်းအဝယ် > ပညာတတ်မြောက်မှု -အလယ်တန်းအထိ သင်ယူရသူများ	၃၁
၇။	ဗင်းပုံစံ	၁၁၊၁၂- ရပ်မိရပ်ဖ၊ကျေးရွာအုပ်ချုပ်ရေးအဖွဲ့ -မြို့နယ်မှ ဌာနဆိုင်ရာ အဖွဲ့များ	
၈။	ပြသနာစိန်ခေါ်မှု၊အခက်အခဲ/ အတားအဆီး	ဖွံ့ဖြိုးရေးကွင်းဆက်နောက်ဆက်တွဲ(၂)	
၉။	ဦးစားပေးလုပ်ငန်းရွေးချယ် ယ်ခြင်း	ကျေးရွာအလိုက်ဖော်ပြထားသောလုပ်ငန်းများကိုစိစစ်သုံးသပ် ဖြည့်စွက်ခြင်း	