

ပြည်ထောင်စုသမ္မတ မြန်မာနိုင်ငံတော်အစိုးရ
စိုက်ပျိုးရေး၊ မွေးမြူရေးနှင့်ဆည်မြောင်း ဝန်ကြီးဌာန
ကျေးလက်ဒေသဖွံ့ဖြိုးတိုးတက်ရေး ဦးစီးဌာန
နေဖြူမြို့နယ်
လူထုဗဟိုပြုစီမံကိန်း(တတိယနှစ်စက်ဝန်း)

National Community Driven Development Project (NCDDP)



ကျေးရွာဖွံ့ဖြိုးရေးအစီအစဉ်

Village Development Plan (VDP)

ဘိုးထွေးကုန်းကျေးရွာ၊ ပကွန်အုပ်စု

မာတိကာ

- ၁။ မြို့နယ်မြေပုံ
- ၂။ ကျေးရွာအုပ်စုမြေပုံ
- ၃။ ကျေးရွာအုပ်စုတွင်ပါဝင်သောကျေးရွာများစာရင်း
- ၄။ ကျေးရွာသမိုင်းကြောင်း
- ၅။ လူထုပူးပေါင်းပါဝင်သော လူမှုဆန်းစစ်ခြင်းနှင့် အကဲဖြတ်ခြင်းလုပ်ငန်းစဉ်(PSA/PRA)
အကျဉ်းချုပ်ဇယား
- ၆။ ကျေးရွာဖွံ့ဖြိုးရေးအစီအစဉ်အတွက် အသုံးပြုခဲ့သောPRA tools များနှင့် တစ်ခုချင်းစီအတွက် သုံးသပ်ချက်များ
 - ၆.၁။ ကျေးရွာလူမှုရေးနှင့်အရင်းအမြစ်ပြမြေပုံ(Social and Resource Map)
 - ၆.၂။ ရာသီခွင်ပြ -ပြက္ခဒိန်(Seasonal Calender)
 - ၆.၃။ ဥစ္စာဓနကြွယ်ဝမှုအဆင့်သတ်မှတ်ခြင်း(Wealth Ranking)
 - ၆.၄။ ကျား-မပင့်ကူအိမ်သုံးသပ်ခြင်း(Spider Diagram)
 - ၆.၅။ ပိုင်ဆိုင်မှုသုံးသပ်ခြင်း(Asset Mapping)
 - ၆.၆။ အဖွဲ့အစည်းချိတ်ဆက်မှုဇယား(Venn Diagram)
- ၇။ ကော်မတီဝင်များရွေးချယ်ခြင်းနှင့်ကျေးရွာဖွံ့ဖြိုးရေးအစီအစဉ်ဆောင်ရွက်မှု မှတ်တမ်းခါတ်ပုံများ
- ၈။ ကျေးရွာကော်မတီဝင်များစာရင်း
- ၉။ ကျေးရွာအခြေခံအချက်အလက် ပုံစံ ၈-၁(PC-1)
- ၁၀။ စီမံကိန်းစက်ဝန်းအချိန်ဇယား ပုံစံ ၈-၂(PC-2)
- ၁၁။ ကျေးရွာဖွံ့ဖြိုးရေးဦးစားပေးအစီအစဉ် ပုံစံ ၈-၃(PC-3)
- ၁၂။ ကျေးရွာအခြေခံအချက်အလက် ပုံစံ ၈-၁(PC-1)
- ၁၃။ စီမံကိန်းစက်ဝန်းအချိန်ဇယား ပုံစံ ၈-၂(PC-2)
- ၁၄။ ကျေးရွာဖွံ့ဖြိုးရေးဦးစားပေးအစီအစဉ် ပုံစံ ၈-၃(PC-3)
- ၁၅။ ကျေးရွာပထမအကြိမ် အစည်းအဝေးမှတ်တမ်း
- ၁၆။ ကျေးရွာဒုတိယအကြိမ် အစည်းအဝေးမှတ်တမ်း
- ၁၇။ ကဏ္ဍအလိုက်ဦးစားပေးဖွံ့ဖြိုးရေးလုပ်ငန်းစဉ်များ

မြို့နယ်မြေပုံ



၃။အုပ်စုတွင်ပါဝင်သော ကျေးရွာများစာရင်း

စဉ်	ကျေးရွာအမည်	အိမ် ထောင်စု	ကျား	မ	လူဦးရေ စုစု ပေါင်း	မှတ်ချက်
၁။	ပကွန်	၃၁၁	၅၃၄	၆၀၇	၁၁၄၁	
၂။	ကျိုက်ပါ	၂၃	၃၆	၂၅	၆၁	
၃။	ပိန်းဆိပ်	၆၆	၁၄၃	၁၄၂	၂၈၅	
၄။	အညာစု	၅၁	၁၁၆	၁၀၁	၂၁၇	
၅။	မဲမနိုင်	၉၂	၁၉၇	၂၁၀	၄၀၇	
၆။	ဘုရားကုန်း	၂၁	၅၅	၄၅	၁၀၀	
၇။	ဘိုးထွေးကုန်း	၁၈	၄၄	၃၉	၈၃	

ကျေးရွာသမိုင်းကြောင်း


ဘိုးထွေးကုန်းကျေးရွာနေရာတွင် ရှေးလွန်ခဲ့သောနှစ်ပေါင်းများစွာက မွန်မင်းများ တည်ထားခဲ့သော ဘုရားနှစ်ဆူရှိခဲ့ပါသည်။ ထိုဘုရားနှစ်ဆူကိုအမှီပြု၍ထိုကျေးရွာကို ကျိုက်ပါဟု ခေါ်တွင်ပါသည်။ "ကျိုက်"ဆိုသည်မှာ ဘုရားဖြစ်ပြီး"ပါ"ဆိုသည်မှာနှစ်ဆူဟုမွန်လိုအဓိပ္ပါယ်ရပြီး ကျိုက်ပါဟုခေါ်တွင်ခဲ့ပါသည်။ ထိုဘုရားနှစ်ဆူသည်ပျက်စီးယိုယွင်းသွား၍ ကုန်းတော်သာ ကျန်ရစ်ခဲ့ပြီး ရှေးနေထိုင်သူများက ကုန်တော်ကိုအမှီပြု၍ဘုရားကုန်းကျိုက်ပါဟုအမည်တွင် ဝေခဲပါသည်။ ဘုရားကုန်းကျိုက်ပါကျေးရွာတွင် ရှေးလူကြီးများ နေထိုင်ခဲ့ရာ အိမ်ခြေမှာဘုရားအရှေ့ ဘက်အခြမ်းတွင်(၅)အိမ်ရှိပြီး အနောက်ဘက်အခြမ်းတွင်(၆) အိမ်ရှိပါသည်။ စုစုပေါင်း(၁၁)အိမ်ဖြင့်နေထိုင်ခဲ့ကြပါ သည်။ ယခုအခါဘုရားကုန်း အရှေ့ဘက် အနောက်ဘက်(၆၉)လုံးရှိပါသည်။ယခုလက်ရှိအိမ်ခြေ(၁၉)လုံးရှိပါသည်။ ၁၃၇၆ခုနှစ်ကြီး နှစ်မြုပ်ခြင်းများနှင့်ကြုံတွေ့ရပြီး နောက်ကယ်ဆယ်ရေးများလာရောက်ကြည့်ရှုပြီးနောက် ဘုရားကုန်း၊ ဘိုးထွေးကုန်ဟူ၍ပြည်ထဲရေးပေါက်ရှိလာသည်။ ဘုရားကုန်းနှင့်ဘိုးထွေးကုန်း ကျေးရွာတွင် ယခင်က စာသင်ကျောင်း၊ ဘုရား၊ လမ်းများမရှိခဲ့သော်လည်း ယခုအခါရွာခံများ နှင့်အလှူရှင်များပေါင်းစု၍ ဘုရားကျောင်း၊ စာသင်ကျောင်း၊လမ်းများကို ဆောင်ရွက်နိုင်ခဲ့ပါသည်။ ယခုအခါဘိုးထွေးကုန်းဟုအမည်တွင်နေခဲ့ပါသည်။

မှတ်တမ်းတင်သူ - ဦးမောင်စိုး

ဘိုးထွေးကုန်းကျေးရွာလူထုပူးပေါင်းပါဝင်သောလူမှုဆန်းစစ်ခြင်းနှင့်အကဲဖြတ်ခြင်းလုပ်ငန်းစဉ်
ဒုတိယနှစ်စက်ဝန်း (PSA/PRA) အကျဉ်းချုပ်

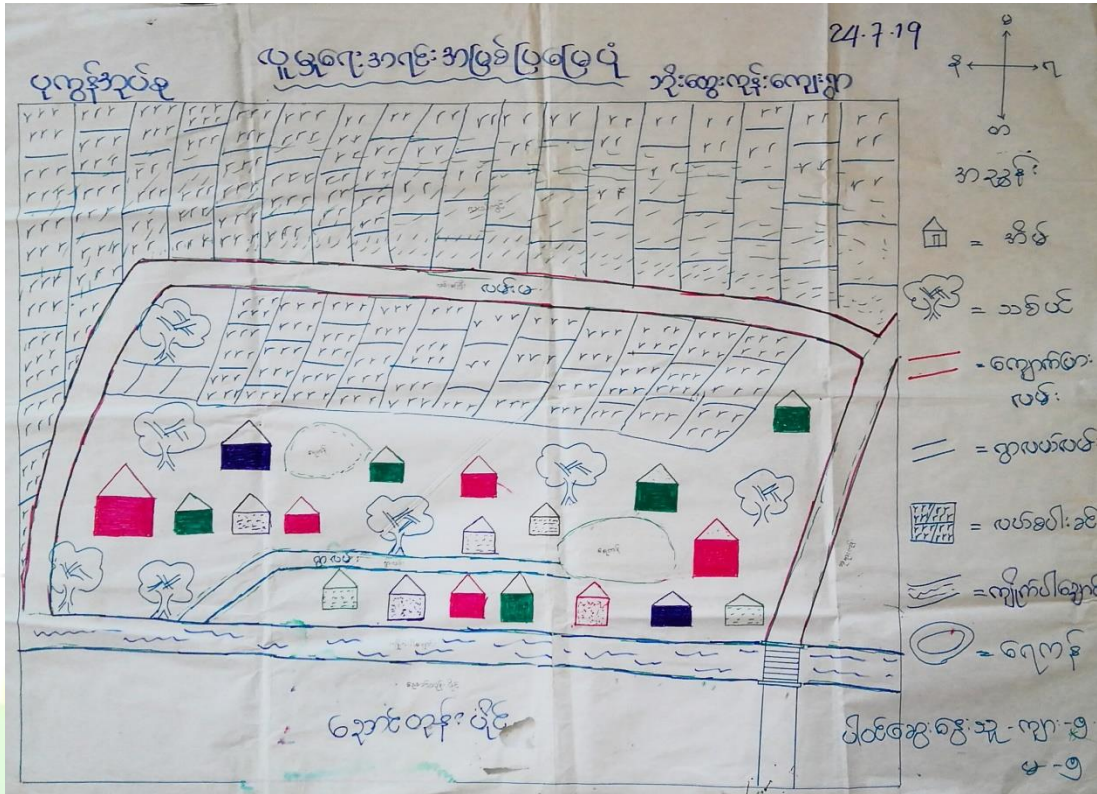
စဉ်	အကြောင်းအရာ	ရက်စွဲ	ဦးတည်အုပ်စု	တက်ရောက်သူ			အဓိကဆွေးနွေးချက်များ
				ကျား	မ	ပေါင်း	
၁	ကျေးရွာသမိုင်းကြောင်း (Village History)	၂၀၂၀.၀၂.၂၄	ကျေးရွာအကြောင်းကို သိသောရပ်မိ၊ရပ်ဖ (အမျိုးသား၊သမီး)များ၊ ကျေးရွာအုပ်ချုပ်ရေးမှူး	၃	၉	၁၂	ကျေးရွာလူမှုစီးပွားအုပ်စုများခွဲခြား သတ်မှတ်နိုင်ရေးအတွက်အခြေခံ စံနှုန်းများကိုရွာသူရွာသားများနှင့် အတူဆွေးနွေး၍အများသဘော တူဆုံး ဖြတ်သတ်မှတ်ခြင်း။
၂	ကျေးရွာလူမှုရေး၊ စီးပွားရေးအရင်းမြစ်ပြမြေပုံ (Social and Resource Map)	၂၀၂၀.၀၂.၂၄	ကျေးရွာသူ/သားများနှင့် မြေပုံရေးဆွဲတက်သူ ကော်မတီဝင်အချို့နှင့် ကျေးရွာကြောင်းကိုနဲ့နဲ့ စပ်စပ်သိသောလူငယ် လေးများ	၃	၉	၁၂	ကျေးရွာစီးပွားရေးအရင်းအမြစ်များ၊ လမ်းပန်းဆက်သွယ်ရေးအခြေအနေ၊ သောက်သုံးရေရရှိမှု၊ ပညာရေး၊ကျန်းမာရေးလိုအပ်ချက်၊ အလုပ်အကိုင်အခွင့်အလမ်းဖန်တီးနိုင်မှုများကိုဆွေးနွေးခြင်း။
၃	ရာသီခွင်ပြကွဲဒီဇိုင်း (Seasonal Calendar)	၂၀၂၀.၀၂.၂၄	ကော်မတီဝင်များ(ကျား၊ မ)တောင်သူလယ်သမား၊ လက်လုပ်လက်စား၊ ဈေးသည်များနှင့်လယ်လုပ်သားများ (အမျိုးသား၊အမျိုးသမီး)	၃	၉	၁၂	ကျေးရွာတွင် ရာသီအလိုက် လုပ်ကိုင်ဆောင်ရွက်နေသော အလုပ်အကိုင်များ၊ ဝင်ငွေရရှိမှုများ၊ နှင့် ပွဲတော်ရက်များအကြောင်းဆွေးနွေးခြင်း
၄	ချမ်းသာကြွယ်ဝမှု အဆင့်ခွဲခြားဥပမာပြဇယား (Wealth Ranking)	၂၀၂၀.၀၂.၂၄	ကျေးရွာသူ/သားများနှင့် အုပ်ချုပ်ရေးမှူး၊ ကော်မတီဝင်များ	၃	၉	၁၂	ကျေးရွာအတွင်းရှိဥစ္စာနေပိုင်ဆိုင်မှုအားအဆင့်ခွဲခြားခြင်း။
၅	အဖွဲ့အစည်းချိတ်ဆက်ပြမြေပုံ (Venn Diagram)	၂၀၂၀.၀၂.၂၄	ကျေးရွာအတွင်းရှိအဖွဲ့စည်းများ၊ ကျေးရွာကျေးရွာသားများ	၃	၉	၁၂	ကျေးရွာအတွင်းရှိလက်ရှိဖွဲ့စည်းထားသောအဖွဲ့အစည်းများနှင့် ချိတ်ဆက်ပြီးလုပ်ဆောင်နေဆဲအား ဆွေးနွေးခြင်း။
၆	ပိုင်ဆိုင်မှုအရင်းအမြစ် (Access to control over)	၂၀၂၀.၀၂.၂၄	ကျေးရွာသူ/သားများ	၃	၉	၁၂	အမျိုးသားနှင့်အမျိုးသမီးများပိုင်ဆိုင်မှုအရင်းအမြစ်များ
၇	အမျိုးသား၊ အမျိုးသမီး အခြေအနေသုံးသပ်ချက်ပြဇယား (Spider Web)	၂၀၂၀.၀၂.၂၄	ကျေးရွာသူ/သားများ	၃	၉	၁၂	ကျေးရွာအတွင်းရှိအမျိုးသား၊ အမျိုးသမီးများ၏ စွမ်းဆောင်ရည်အပိုင်း၊ ပညာရေး၊ အလုပ်အကိုင်၊ ခေါင်းဆောင်မှု၊ ရပ်ရေးရွာရေးပူးပေါင်းပါဝင်မှုနှင့် အလုပ်အကိုင်အခွင့်အလမ်းများ အားအမျိုးသား၊အမျိုးသမီး နှိုင်းယှဉ်ဆွေးနွေးခြင်း။

၈	ကျေးရွာ၏ (၅) နှစ်စဉ်စားပေးဖွံ့ဖြိုးရေးအစီအစဉ် (Metric Ranking)	၀၆.၀၂.၂၀၆	ကျေးရွာသူ/သားများ၊ ကော်မတီဝင်များ၊ ရပ်မိရပ်ဖများ၊ ကျေးရွာအတွင်းရှိအဖွဲ့အစည်းများ။	၃	၉	၁၂	ကျေးရွာအတွက်လိုအပ်သောအဆောက်အအုံ၊ ပိုင်းဆိုင်ရာနှင့် စီးပွားရေးလူမှုရေးနှင့်ကျန်းမာရေးအတွက် လုပ်ဆောင်ချင်သောလုပ်ငန်းများ၊ လုပ်ဆောင်မည့်သူများအား ကြိုတင်ဆွေးနွေးခြင်း။
၉	ကျေးရွာအုပ်စု၏ ဖွံ့ဖြိုးရေးအစီအစဉ်ပြဇယား (VTDP)	၀၆.၀၆.၂၀၆	ကျေးရွာအုပ်စု ကော်မတီဝင်များ။	၁၃	၅	၁၈	ကျေးရွာအုပ်စုအတွက် ပိုမို၍အရေးကြီးသောလုပ်ငန်းများ ကိုဦးစားပေးအဆင့်သတ်မှတ်ကာ အရင်ဆုံးပြုလုပ်ရန် ဆွေးနွေးခြင်း။



လူထုပဟိုပြု စီမံကိန်း

၁။ ဓနုဖြူမြို့နယ်၊ ပကွန်ကျေးရွာအုပ်စု၊ ဘိုးထွေးကုန်းကျေးရွာ၊
လူမှုရေးအရင်းအမြစ်ပြင်ပုံ



ဆွေးနွေးခြင်းနှင့် ဆန်းစစ်ခြင်း

ဧရာဝတီတိုင်းဒေသကြီး ၊ ဓနုဖြူမြို့နယ်၊ ပကွန်ကျေးရွာအုပ်စု၊ ဘိုးထွေးကုန်းကျေးရွာသည် ဧရာဝတီမြစ် အရှေ့ဘက် ညောင်တုန်းနယ်နိမိတ်နှင့် ထိစပ်နေပါသည်။ ကျေးရွာတွင် အိမ်ထောင်စု (၁၈)စု ရှိပါသည်။ ကရင် ဗမာ နှစ်မျိုးလုံးနေထိုင်ကြပါသည်။ ရွာ၏တောင်ဘက်တွင် ကျိုက်ပါချောင်းရှိပြီး မိုးတွင်းရေကြီးချိန်တွင် တံငါလုပ်ငန်းများလုပ်ကိုင်ကြပါသည်။ အဓိက အသက်မွေးဝမ်းကြောင်း လုပ်ငန်းမှာလယ်ယာလုပ်ငန်းဖြစ်ပါသည်။

လမ်းပန်းဆက်သွယ်ရေး

ဘိုးထွေးကုန်းကျေးရွာ	လမ်းပန်းဆက်သွယ်ရေးတွင်	ရွာချင်းဆက်လမ်းသည်
ကျဉ်းမြောင်းပြီး	ရွာပြင်ပတွင်	ပြတ်တောက်နေသောကြောင့်
ရွာတွင်းလမ်းမှာ	ကွန်ကရစ်လမ်းဖြစ်၍	လူထုဗဟိုပြုစီမံကိန်းမှ
သွားလာရအဆင်ပြေပါသည်။		ခင်းထားသောကြောင့်

သောက်သုံးရေ

ဘိုးထွေးကုန်းကျေးရွာသည် မိုးတွင်းအခါတွင်မိုးရေကိုခံယူ၍ သောက်သုံးကြပါသည်။ နွေအခါတွင် တုံကင်များနှင့် ဘုရားကုန်းကျေးရွာတွင်ရှိသော ကျေးလက်ဒေသ ဖွံ့ဖြိုးတိုးတက်ရေးဦးစီးဌာန မှ ဆောက်လုပ်ပေးထားသော စက်ရေတွင်း ရေကန်မှ ခပ်ယူအသုံးပြုပါသည်။

ပညာရေး

ဘိုးထွေးကုန်းကျေးရွာတွင်စာသင်ကျောင်းမရှိသဖြင့်အခြားကျေးရွာများတွင် ကျောင်းတက်ရပါသည်။

ကျန်းမာရေး

ဘိုးထွေးကုန်းကျေးရွာတွင် ဆေးပေးခန်းမရှိ သဖြင့်ပကွန်ကျေးရွာသို့သွား၍ ဆေးခန်းပြရပါသည်။အရေးပေါ်အခြေအနေတွင် ဓနဖြူဆေးရုံသို့လာရောက်ရပါသည်။

အနှစ်ချုပ်

ဘိုးထွေးကုန်းကျေးရွာတွင် ရွာလယ်လမ်းများ ပျက်စီးနေသဖြင့် သွားလာရေးအဆင်မပြေမှုများ ကြုံတွေ့ရပါသည်။ရွာချင်းဆက်လမ်းသည် မိုးတွင်းလမ်းများပျက်စီးသောအခါ ပညာရေး၊လူမှုရေး၊ စီပွားရေးများ အခက်အခဲရှိပါသည်။ ကျန်းမာရေးအတွက် နေရာထိုင်ခင်းလုံ လောက်မှုမရှိသောကြောင့် ကုသရာတွင် အခက်အခဲရှိပါသည်။

ပါဝင်ဆွေးနွေးသူ ကျား (၅)၊ မ (၅)

လူထုဗဟိုပြု စီမံကိန်း

၂။ နေဖြူမြို့နယ်၊ ပကွန်ကျေးရွာအုပ်စု၊ ဘိုးထွေးကုန်းကျေးရွာ
ရာသီခွင်ပြ ပြကွဒိန်

ရာသီခွင်ပြပြကွဒိန် 24.7.19

ပုဂ္ဂိုလ်အုပ်စု ဘိုးထွေးကုန်းကျေးရွာ

အမေလင်းအာရာ	တနင်္ဂနွေ	တနင်္လာ	ဗုဒ္ဓဟူး	သောတ	အင်္ဂါ	အင်္ဂါ	အင်္ဂါ	အင်္ဂါ	အင်္ဂါ	အင်္ဂါ	အင်္ဂါ	အင်္ဂါ
ရာသီဥတု												
ရေပူပန်းစား	-	-										
ဝင်ငွေ	၂	၂	၂	၂	၂	၂	၂	၂	၂	၂	၂	၂
လျှောက်မာရေ												
ဝှက်ကောင်												
ဘေးအန္တရာယ်												
တံငါလုပ်ငန်း												
လမ်းပန်း												
အကျွတ်စား												
လုပ်ငန်းအားလုံး												
ဝင်ငွေ/ထွက်ငွေ												၂၂၂

ကျား (၅) ဦး၊ မ (၈) ဦး

ဆွေးနွေးခြင်းနှင့် ဆန်းစစ်ခြင်း

ဧရာဝတီတိုင်းဒေသကြီး နေဖြူမြို့နယ် ပကွန်ကျေးရွာအုပ်စု ဘိုးထွေးကုန်းကျေးရွာ၏ အဓိက စီးပွားရေး အရင်းအမြစ်သည် လယ်ယာလုပ်ငန်းနှင့် တံငါလုပ်ငန်းဖြစ်သည်။ မိုးတွင်းရေကြီးနစ်မြုပ်သောကြောင့် စပါးစိုက်ပျိုးခြင်း မရှိတော့ပါ။ တော်သလင်းနှင့် သတင်းကျွတ်လများတွင် နွေစပါးများစိုက်ပျိုးကြပြီး ပြာသိုလနှင့် တပို့တွဲတပေါင်းလများတွင် စပါးများ ပြန်လည်ရိတ်သိမ်းကြပါသည်။ ကျန်းမာရေးသည်ရာသီအကူးအပြောင်း နွေရာသီများတွင် ဝမ်းလျှော့ဝမ်းပျက်နှင့် ဖျားနာခြင်း၊ မိုးရာသီတွင် သွေးလွန်တုပ်ကွေး အဖြစ်များသည်။ ဝင်ငွေများသည် တန်ဆောင်မုန်း ၊နတ်တော်လ များ တွင်တံငါလုပ်ကိုင်ချိန် နှင့် ပြာသိုတပို့တွဲလများ တွင်စပါးရိတ်သိမ်းချိန်တွင် ပိုမိုများပြားကြပါသည်။ လမ်းပမ်းဆက်သွယ်ရေးတွင် ဝါဆို၊ဝါခေါင်၊တော်သလင်းလများတွင် ရေကြီးခြင်းကြောင့် လမ်းများပျက်စီးနေပြီး သွားလာရန် အလွန်ခက်ခဲခြင်း ၊ ထိုလများတွင်မိုးရေကို သောက်သုံးကြရပြီး နွေအခါတွင်ဘုန်းကြီး ကျောင်းရေကန်များ မှရေများကိုခပ်၍သောက်သုံးကြရပါ သည်။ ဝါခေါင်၊ တော်သလင်းလများတွင် ရေကြီးသော သဘာဝဘေးအန္တရာယ်များ ကြုံတွေ့ရပါသည်။ တပေါင်း၊တန်ခူး၊ကဆုန်၊ နယုန်လများတွင် အလုပ်အားလပ်ချိန် အနည်းငယ်ရှိပါသည်။ ကျန်လများတွင် လယ်ယာလုပ်ငန်းများ၊ တံငါလုပ်ငန်းများ လုပ်ကိုင်နေသောကြောင့်

အားလပ်ချိန်နည်းပါးပါသည်။ နွမ်းပါးသူများသည် အလုပ်အကိုင်မရှိသောကြောင့် အားလပ်ချိန်များတွင် လယ်သမားများထံမှ လုပ်အားခကြိုတင်၍ စားဝတ်နေရေးအတွက် ဖြေရှင်းကြရပါသည်။

အနှစ်ချုပ်

နေ့စားလုပ်ကိုင်ကြသူများသည် စပါးချိန်၊ ပဲချိန်၊ ရေတက်ချိန်များတွင်သာ အလုပ်ရှိကြသည်။ကျေးရွာတွင် အလုပ်မရှိသော အချိန်တွင် လယ်သမားများထံမှ ကောက်စိုက်ပေး ပဲနတ်ပေးများယူ၍ စားဝတ်နေရေးကိုဖြေရှင်းကြပါသည်။ အမျိုးသားနှင့် အမျိုးသမီး အလုပ်လုပ်ချိန်တူသော်လည်း လုပ်အားခတူညီစွာ မရပါ။


ပါဝင်ဆွေးနွေးသူ

ကျား-(၅)ဦး၊ မ-(၈)ဦး



လူထုဗဟိုပြု စီမံကိန်း

၄။ ဓနုဖြူမြို့နယ်၊ ပကွန်ကျေးရွာအုပ်စု၊ ဘိုးထွေးကုန်းကျေးရွာ
အဖွဲ့အစည်းချိတ်ဆက်မှုပြမြေပုံ



ဆွေးနွေးခြင်းနှင့် ဆန်းစစ်ခြင်း

ဘိုးထွေးကုန်းကျေးရွာ အတွင်းရှိအဖွဲ့အစည်းများမှာ အုပ်ချုပ်ရေးအဖွဲ့၊ ဝတ်အဖွဲ့၊ နာရေးကူညီမှုအဖွဲ့၊ ရေကော်မတီ၊ လမ်ကော်မတီ၊ လူထုဗဟိုပြုစီမံကိန်း၊ ကျောင်းကော်မတီ၊ အဖွဲ့တို့ဖြစ်ကြပါသည်။ ထိုအဖွဲ့အစည်းများသည် မြို့နယ်ရှိ အဖွဲ့အစည်းများနှင့်ချိတ်ဆက်ဆောင်ရွက်မှု ရှိပါသည်။



အနှစ်ချုပ်

ဘိုးထွေးကုန်းကျေးရွာ၏ အဖွဲ့အစည်းများတွင် အမျိုးသမီး ပါဝင်မှု နှင့် အမျိုးသမီး ဆုံးဖြတ်ချက်ရာတွင် အားနည်းမှုများရှိနေပါသည်ကို တွေ့ရသည်။

ပါဝင်ဆွေးနွေးသူ

ကျား-(၅)ဦး၊ မ-(၅)ဦး

၅။ ဇနတ်မြို့နယ်၊ ပကွန်ကျေးရွာအုပ်စု၊ ဘိုးထွေးကုန်းကျေးရွာ အရင်းအမြစ်ထိန်းချုပ်မှုပုံစံ



ဆွေးနွေးခြင်းနှင့် ဆန်းစစ်ခြင်း

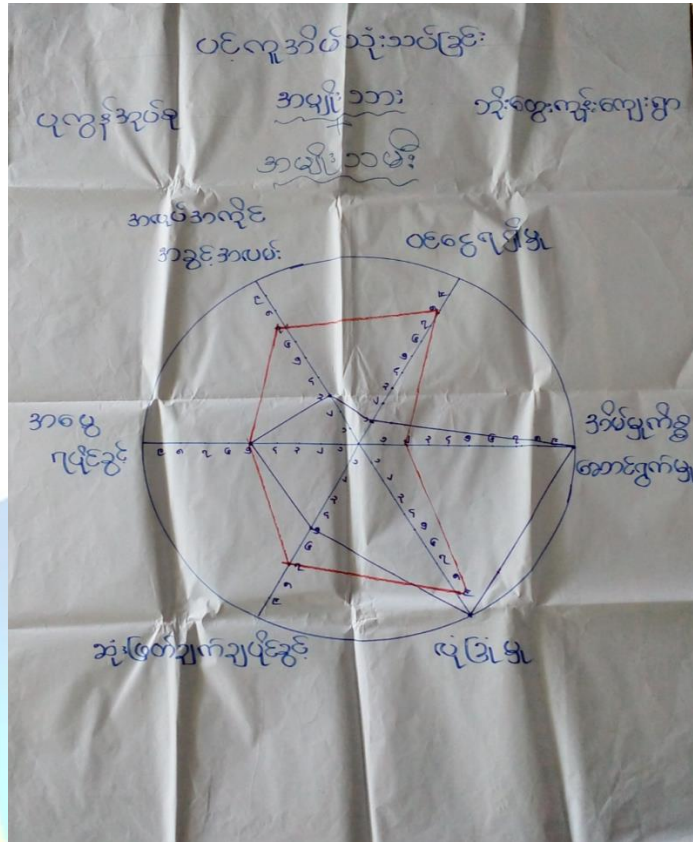
ဘိုးထွေးကုန်းကျေးရွာတွင် အမျိုးသမီးများသည် စက်ချုပ် ဈေးရောင်းလုပ်ငန်းများကို ဦးဆောင်လုပ်ကိုင် သုံးစွဲထိန်းချုပ်ကြပါသည်။ အမျိုးသားများသည် ကယ်ရီ၊ ပိုက်ချ၊ တံငါ၊ စက်လှေ၊ ရေစုပ်စက်၊ တို့ကို အသုံးပြု၍ ထိန်းချုပ်ကြပါသည်။ လမ်း၊ ကျောင်း၊ လယ် တို့ကို အမျိုးသားနှင့် အမျိုးသမီး နှစ်ဦးအသုံးပြု၍ အမျိုးသားများက ပို၍ ထိန်းချုပ်ကြပါသည်။

အနှစ်ချုပ်

အမျိုးသမီးများက ထိန်းချုပ်မှုအား နည်းနေပါသည်။ အချုပ်အားဖြင့် အမျိုးသမီးများကိုလည်း အမျိုးသားများနည်းတူ တန်းတူအခွင့်အရေး ပေးသင့်ပါသည်။

ပါဝင်ဆွေးနွေးသူ - ကျား (၅) ဦး၊ မ (၅) ဦး

၆။ နေဖြူမြို့နယ်၊ ပကွန်ကျေးရွာအုပ်စု၊ ဘိုးထွေးကုန်းကျေးရွာ
ပင့်ကူအိမ်သုံးသပ်ခြင်း



ဆွေးနွေးခြင်းနှင့် ဆန်းစစ်ခြင်း

ဘိုးထွေးကုန်းကျေးရွာရှိ အမျိုးသားများသည်ဝင်ငွေရရှိမှုနှင့် အလုပ်အကိုင်ရရှိမှုတို့တွင်အမျိုးသမီးများ ထက် ရာနှုန်းများ နေကြောင်းတွေ့ရှိရပါသည်။ အမွေရပိုင်ခွင့်၊ အဖွဲ့အစည်းများတွင် ပါဝင်မှုမှာအမျိုးသမီး များသည် တန်းတူပါဝင်ခွင့်ရရှိနေခြင်း၊ အိမ်မှုကိစ္စဆောင်ရွက်မှုနှင့် ပညာသင်ကြားမှုများတွင်အမျိုးသမီးများမှဦးဆောင်မှုပြုနေသည်ကိုတွေ့ရပါသည်။ အောင်မြင်မှု၊ အလုပ်အကိုင် အခွင့်အလမ်း၊ဝင်ငွေရရှိသည့်လုပ်ငန်းများ ပါဝင်မှုများတွင်အမျိုးသမီးများအား အခွင့်အရေးပိုမိုရရှိရန် လိုအပ်ကြောင်း တွေ့ရှိ ရပါသည်။

အနှစ်ချုပ်

ယခင်နှစ်ကထက်အမျိုးသမီးများသည် အမျိုးသားများနှင့် တန်းတူအခွင့်အရေး များရရှိလာခြင်း၊ အမျိုးသမီးများအား ဝင်ငွေရလုပ်ငန်းများ ဖန်းတီးပေးပါကမိသားစုများ ဝင်ငွေတိုးပွားကာလူမှုစီးပွားများဖွံ့ဖြိုးတိုးတက်လာမည်ဖြစ်ပါသည်။

ပါဝင်ဆွေးနွေးသူ - ကျား (၅) ဦး၊ မ (၅) ဦး

စဉ်	အမည်	ကျား	မ	ရာထူး/တာဝန်
ကျေးရွာစီမံကိန်းအထောက်အကူပြုကော်မတီ				
၁။	ဦးသိန်းဇော်	√		ဥက္ကဋ္ဌ
၂။	ဒေါ်ခင်သီတာပြုံး		√	ဥက္ကဋ္ဌ
ဝယ်ယူရေးကော်မတီ				
၃။	ဒေါ်ရဲမြင့်ကြည်		√	ခေါင်းဆောင်
၄။	ဒေါ်ဇင်မာနွယ်		√	မှတ်တမ်းထိန်း
၅။	ဦးထွန်းသိုက်	√		အဖွဲ့ဝင်
ကျေးရွာစာရင်းကိုင်				
၆။	ဦးအေးသန်း		√	တာဝန်ခံ
စောင့်ကြည့်ကြီးကြပ်ရေးကော်မတီ				
၇။	ဒေါ်မြစပါယ်လှိုင်		√	ခေါင်းဆောင်
၈။	ဦးစန်းထွန်းသိန်း	√		အဖွဲ့ဝင်
၉။				
လည်ပတ်ပြုပြင်ထိန်းသိမ်းရေး				
၁၀။	ဦးကျော်ဝင်းစိန်	√		ခေါင်းဆောင်
၁၁။	ဒေါ်ငြိမ်းငြိမ်းအေး		√	အဖွဲ့ဝင်
ဝေဖန်အကြံပြုတိုင်ကြားချက်ဖြေရှင်းရေး				
၁၂။	ဦးတင်စိန်	√		တာဝန်ခံ
၁၃။	ဒေါ်စန်းမြင့်ဝင်း		√	တာဝန်ခံ
ကျေးရွာစေတနာ့ဝန်ထမ်း				
၁၄။	ဦးမျိုးချစ်ကို	√		အကူ
၁၅။	ဒေါ်တင်ဌေး		√	အကူ
၁၆။				

ပုံစံ - ၈ - ၁ ကျေးရွာအခြေခံအချက်အလက်များ (Form PC 1)

လယ်ဥယျာဉ်ရွက်၊ ကျေးရွာတစ်ရွာသို့ ပထမဆုံးပိတ်ဆက်ခရီးသွားရောက်သောအခါ လူထုစည်းရုံးရေးမှူးသည် ကျေးရွာခေါင်းဆောင်များအားကျေးရွာအချက်အလက်များကိုပေတ္တာရုပ်ပုံတောင်းခံရသည်။ ဤအချက်အလက်များကိုပိတ်ဆက်ဆက်ဆံဆက်အစည်းအဝေးတိုင်ပင်ဆောင်ရွက်ရမည်။ လူထုစည်းရုံးရေးမှူးသည် ဤအချက်အလက်များအား စစ်ဆေးပြီး မှန်ကန်အောင်ပြုလုပ်ရမည်။ ပြီးနောက်တွင် လူထုစည်းရုံးရေးမှူးမှ သတင်းအချက်အလက်ထံသို့ Tablets မှ တဆင့် ဖြည့်သွင်းရမည်။

ကျေးရွာခေါင်းဆောင် အမည် ဦးထွန်းကျွန်း	ကျေးရွာခေါင်းဆောင်၏ စုန်းနံပါတ် ၀၇-25၀41877၀	လူထုစည်းရုံးရေးမှူး၏အမည် ဦးမောင်မြတ်နိုင်
မြည်နယ်တိုင်းဒေသကြီး ဧရာဝတီ	မြို့နယ် ဓနုမြို့	ကျေးရွာအုပ်စု ပကွန်
		ကျေးရွာ ဦးထွန်းကျွန်း

က၊ လူဦးရေ

လူမျိုးစု	အိမ်ထောင်စုအရေအတွက်	ကိုးကွယ်သည့်ဘာသာ	အိမ်ထောင်စုအရေအတွက်
လူမျိုးစု (၁) - မအူ	၂၄	ဘာသာ(၁) - ဗုဒ္ဓ	၄
လူမျိုးစု (၂) - ကရင်	၁၄	ဘာသာ(၂) - ဗုဒ္ဓ	၁၄
လူမျိုးစု (၃) -----		ဘာသာ(၃) -----	
လူမျိုးစုရော -----		ဘာသာရော -----	
အခြား			
	အရေအတွက်		
မသန်စွမ်းသူများ	၁		
သက်ကြီးရွယ်အိုများ (၆၅ နှစ် နှင့် အထက်)	၃		
အခြား	၀		

	အမျိုးသား(အရေအတွက်)	အမျိုးသမီး(အရေအတွက်)	စုစုပေါင်းအရေအတွက်
လူဦးရေ			
လူမျိုးစု (၁) - မအူ	၆	၅	၁၁
လူမျိုးစု (၂) - ကရင်	၃၆	၂၉	၆၅
လူမျိုးစု (၃) -----			
အခြား			
အိမ်ထောင်ဦးစီး	၁၆	၂	၁၈

(ခ) အခြေခံအဆောက်အအုံ အသုံးအဆောင်များ

စာသင်ကျောင်း	အမှတ် ခြံပိ	ကျန်းမာရေး	အမှတ် ခြံပိ	ဘာသာရေးအဆောက် အအုံများ	အမှတ် ခြံပိ
အထက်တန်းကျောင်း	<input type="checkbox"/>	ဆေးရုံ	<input type="checkbox"/>	စေတီ	<input type="checkbox"/>
အလယ်တန်းကျောင်း	<input type="checkbox"/>	ကျန်းမာရေးဌာန	<input type="checkbox"/>	ဘုန်းကြီးကျောင်း	<input type="checkbox"/>
မူလတန်းကျောင်း	<input type="checkbox"/>	ကျန်းမာရေးဌာနခွဲ	<input type="checkbox"/>	ဟိန္ဒူဘုရားကျောင်း	<input type="checkbox"/>
မူကြိုကျောင်း	<input type="checkbox"/>	ဆေးပေးခန်း	<input type="checkbox"/>	ခရစ်ယာန်ကျောင်း	<input type="checkbox"/>
အခြား	<input type="checkbox"/>	အခြား	<input type="checkbox"/>	ဗလီ	<input type="checkbox"/>
				အခြား	<input type="checkbox"/>
မှတ်ချက်		မှတ်ချက်		မှတ်ချက်	

(ဂ) ကျွမ်းကျင်သူများမှတ်တမ်း (ကျေးရွာတွင်နေထိုင်သော သို့မဟုတ် တခြားရွာမှလာရောက်သောကျွမ်းကျင်သူများ)

	(၁) စာသင်ကျောင်း		(၂) ကျန်းမာရေး			(၃) လက်မှုပညာရှင်		
	ရွာတွင်နေ ထိုင်သူ	အခြားရွာ မှလာသူ		ရွာတွင်နေ ထိုင်သူ	အခြား ရွာမှ လာသူ		ရွာတွင် နေထိုင်သူ	အခြားရွာ မှလာသူ
မူလတန်းပြဆရာ/မ	<input type="checkbox"/>	<input type="checkbox"/>	ဆရာဝန်	<input type="checkbox"/>	<input type="checkbox"/>	လက်သမား	<input checked="" type="checkbox"/>	<input type="checkbox"/>
အထက်တန်းပြ ဆရာ/မ	<input type="checkbox"/>	<input type="checkbox"/>	လက်ထောက် ကျန်းမာရေးမှူး	<input type="checkbox"/>	<input type="checkbox"/>	ပန်းရံ	<input checked="" type="checkbox"/>	<input type="checkbox"/>
အလယ်တန်းပြဆရာ/မ	<input type="checkbox"/>	<input type="checkbox"/>	အမျိုးသမီးကျန်းမာရေး ဆရာမ	<input type="checkbox"/>	<input type="checkbox"/>	လျှပ်စစ် ကျွမ်းကျင်၊ မီးသမား	<input type="checkbox"/>	<input type="checkbox"/>
မူကြိုဆရာ/မ	<input type="checkbox"/>	<input type="checkbox"/>	သားဖွားဆရာမ	<input type="checkbox"/>	<input type="checkbox"/>	ရေပိုက် သွယ်သူ	<input type="checkbox"/>	<input type="checkbox"/>
အခြား	<input type="checkbox"/>	<input type="checkbox"/>	ပြည်သူ့ကျန်းမာရေးလုပ်သား	<input type="checkbox"/>	<input type="checkbox"/>	စက်ပြင် ဆရာ	<input type="checkbox"/>	<input type="checkbox"/>
မှတ်ချက်			မှတ်ချက်			မှတ်ချက်		

(ဃ) ကျေးရွာသို့ ရောက်ရှိနိုင်သည့်လမ်းအခြေအနေ / ကျေးရွာတစ်ရွာသည် ၎င်း၏ကျေးရွာအုပ်စုနှင့် ဆက်သွယ်ထားသော လမ်းအခြေအနေ (အောက်ပါတို့ကို ဝိုင်းပါ)

ကျောက်ကြမ်းလမ်း ကတ္တရာလမ်း ကွန်ကရစ်လမ်း မော်တော်ဆိုင်ကယ်လမ်း
ကျောက်ခင်းလမ်း မြေသားလမ်း လူသွားလမ်း အခြား _____

(င) ကျေးရွာဖွံ့ဖြိုးမှုစီမံချက်

ဝိုင်းပါ

(၁) လူထုပတ်ဝန်းကျင်ထိခိုက်မှုမရှိစေရန် ဤကျေးရွာတွင် ကျေးရွာဖွံ့ဖြိုးမှု စီမံချက်ရှိခဲ့ပါသလား? ရှိပါသည် (မရှိပါ) / မသိပါ

(၂) ရှိခဲ့ပါလျှင် ဤစီမံချက်ကို မည်သည့် ခုနှစ်တွင် ပြင်ဆင်ခဲ့ပါသနည်း? နှစ်----- / မသိပါ

(၃) ဤစီမံချက်ကို မြို့နယ်မှ အတည်ပြုခဲ့ပါသလား? ပြုခဲ့ပါသည် / မပြုခဲ့ပါ / မသိပါ

(စ) ခရီးအကွာအဝေး

(၁) ဤကျေးရွာ၏ပတ်ဝန်းကျင်မှ ၎င်းကျေးရွာအုပ်စု၏ပတ်ဝန်းကျင်အထိ ခရီးမိုင်ပယ်မျှ ကွာဝေးသနည်း? မိုင်----- / မသိပါ

(၂) ဤကျေးရွာမှ ၎င်းကျေးရွာအုပ်စု၏ပတ်ဝန်းကျင်သို့ သွားလာရာတွင် ကြာမြင့်သည့်အချိန်။

ခြောက်သွေ့ရာသီတွင် ကြာချိန် ----- ထော်လာရီ / မော်တော်ဆိုင်ကယ် / ခြေလျင် / လား / မော်တော်ဘုတ် / အခြား -----

မိုးရာသီတွင် ကြာချိန် ----- ထော်လာရီ / မော်တော်ဆိုင်ကယ် / ခြေလျင် / လား / မော်တော်ဘုတ် / အခြား -----

(ဆ) ပတ်ဝန်းကျင်ဆိုင်ရာ သဘာဝဘေးအန္တရာယ်

ဤကျေးရွာတွင် ရေကြီးခြင်းကဲ့သို့ သဘာဝဘေးအန္တရာယ် ကျရောက်ဖူးခြင်း ရှိပါသလား။

မရှိပါ ရှိပါသည် ရှိလျှင် ဖော်ပြပါ -----

(ဇ) ကျေးရွာတွင် ဖွဲ့စည်းထားသော အဖွဲ့အစည်းများ

လူထုပတ်ဝန်းကျင်ထိခိုက်မှုမရှိစေရန် ဤကျေးရွာတွင် ကျေးရွာဖွံ့ဖြိုးရေးအတွက် အစိုးရ(သို့) ရွာသားများကိုယ်တိုင်(သို့) စီမံကိန်းတစ်ခုခုမှ ဖွဲ့စည်းထားသည့် အဖွဲ့အစည်းများ ရှိပါသလား။

(၁) -----

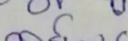
(၂) -----

(ဈ) အထွေထွေအုပ်ချုပ်ရေး ဦးစီးဌာန (GAD) မှ မှတ်တမ်းတင်ထားခြင်း

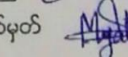
ဤကျေးရွာသည် အထွေထွေအုပ်ချုပ်ရေး ဦးစီးဌာန (GAD) မှ မှတ်တမ်းတင်ထားမှု ရှိပါသလား။

မရှိပါ ရှိပါသည်

ကျေးရွာခေါင်းဆောင်

အမည် ဦးထွန်းကျင်
လက်မှတ်  နေ့စွဲ 24.7.2019

လူထုစည်းရုံးရေးမှူး

အမည် ဦးမောင်မြတ်
လက်မှတ်  နေ့စွဲ 24-7-2019

ပုံစံ - ၀-၃ ကျေးရွာဖွံ့ဖြိုးရေး ဦးစားပေးအစီအစဉ် (Form PC 3)

လမ်းညွှန်ချက်။ အဆင့်(၃)ကျေးရွာမှန်းချက်အစည်းအဝေးပြီးဆုံးသောအခါ ကျေးရွာစီမံကိန်း အထောက်အကူပြု
 ကော်မတီသည် လူထုစည်းရုံးရေးမှူးအကူအညီဖြင့် ဤပုံစံကိုပြည့်စုံအောင် ဖြည့်သွင်းရမည်။

လူထုစည်းရုံးရေးမှူး/ဝန်ထမ်း အမည် **ဦး မောင်မြတ်ခိုင်**

နေ့စွဲ **၁၃. ၇. ၂၀၁၇** စက်ဝန်းအား အမှတ်ခြစ်ပါ (✓) □ စက်ဝန်း(၀)
 ✓စက်ဝန်း(၂) □ စက်ဝန်း(၃) □ စက်ဝန်း(၄)

မြေဧရိယာ/တိုင်း ဧရာဝတီ	မြို့နယ် ဓနုမြို့	ကျေးရွာအုပ်စု ပုဂံ	ကျေးရွာ ဘိုးစွေးတန်း
-------------------------------	--------------------------	---------------------------	-----------------------------

က။ အခက်အခဲအတားအဆီးများအားဆွေးနွေးခြင်း - ယခုလက်ရှိအခြေအနေတွင်ဤကျေးရွာဖွံ့ဖြိုးတိုးတက်ရေးအတွက် အဓိကအခက်အခဲအတားအဆီးများသည် မည်သည်များဖြစ်ပါသနည်း။ (အမျိုးသား/သမီး အနည်းဆုံးအခက်အခဲ ၅ ခုစီဖော်ပြပါ)

အုပ်စုဖွဲ့ဆွေးနွေးမှုများမှ တင်ပြသောအခက်အခဲအတားအဆီးများ

၁	ပို့ဆက်ရေး၊ အလင်းရောင်မရရှိသဖြင့်ကျောင်းသား/သူများ အကျက်ကျတင်အခက်အခဲရှိခြင်း၊ ကျေးရွာအတွင်း လူထုစည်းရုံးမှု အခက်အခဲများရှိပါသည်။	□ ကျား □ မူ့ကျား + မ
၂	ရွာချင်းဆက်သွယ်ရေး၊ မကောင်း၊ ဤကုန်ပစ္စည်းများ စားသုံးမှုနှင့် ဖွံ့ဖြိုးရေး အလုပ်ရုံ အခက်အခဲရှိခြင်းပါသည်။	□ ကျား □ မူ့ကျား + မ
၃	ရွာချင်းကျောင်းတွင် ယခင်ရှိကျောင်းအောင်အောင်ကျောင်းသား/သူများ အခက်အခဲအတားအဆီးများ အခက်အခဲများ ရှိပါသည်။	□ ကျား □ မူ့ကျား + မ
၄	ကျေးရွာတွင်အစားအစာ အစားအသုံးအခက်အခဲများရှိခြင်း၊ ဖွံ့ဖြိုးရေး အလုပ်ရုံ အခက်အခဲများ ရှိပါသည်။	✓ ကျား □ မ မူ့ကျား + မ
၅	ရွာချင်း ကျေးရွာတွင် အစားအသုံး အခက်အခဲများ ရှိပါသည်။	□ ကျား □ မ မူ့ကျား + မ
၆	ကျေးရွာတွင် ကျန်းမာရေး အခက်အခဲများ ရှိပြီးဖြစ်သော အခက်အခဲများ ရှိပါသည်။	□ ကျား ✓ မ □ ကျား + မ
၇	မိုးတွင်း ရေကန်သည် အခက်အခဲများ ရှိပြီးဖြစ်သော အခက်အခဲများ ရှိပါသည်။	□ ကျား □ မ မူ့ကျား + မ

၈။ လူထုစီမံကိန်း၏ လာမည့် (၄) နှစ်အတွက် အကျုံးဝင်သော ဦးစားပေး ဖွံ့ဖြိုးတိုးတက်မှု လုပ်ငန်း အစီအစဉ်များအားဖော်ပြပါ။

ဦးစားပေး အဆင့် သတ်မှတ်ချက်	ကျေးရွာအတွက် ဦးစားပေး ဖွံ့ဖြိုးတိုးတက်မှု လုပ်ငန်းစဉ်များ	အဆိုပြုသူ (အမျိုးသားများ/ အမျိုးသမီးများ/ အမျိုးသား+အမျိုးသမီး)	အခန်းကဏ္ဍ	ခန့်မှန်း ကုန်ကျစရိတ်	အကျိုးခံစားခွင့်ရှိသူ ခန့်မှန်းခြေအရေအတွက်		
					ကျား	မ	ပေါင်း
၁	အင်ဂျင်နီယာ	နမူနာ၊ သား + နမူနာ၊ သမီး	မီးလင်းကျေး	၅၅၀၀၀၀	၄၂	၃၄	၇၆
၂	ဂွဗျာဗျာ၊ ဆက်သွယ်ရေးစနစ်	နမူနာ၊ သား + နမူနာ၊ သမီး	လမ်းပန်းဆက်သွယ်ရေး	၁၂၀၀၀၀၀	၄၂	၃၄	၇၆
၃	စာသင်ကျောင်း၊ အားလုံး	နမူနာ၊ သား + နမူနာ၊ သမီး	ပညာရေး	၁၃၀၀၀၀၀	၄၂	၃၄	၇၆
၄	ခန်းမအားလုံး	နမူနာ၊ သား	နမူနာ၊ သား	၅၀၀၀၀၀၀	၄၂	၃၄	၇၆
၅	ရွာစားလှေ၊ ဝယ်ယူ	နမူနာ၊ သား + နမူနာ၊ သမီး	လမ်းပန်းဆက်သွယ်ရေး	၆၅၀၀၀၀	၄၂	၃၄	၇၆
၆	ဆေး၊ ပေးအိမ်	နမူနာ၊ သမီး	ကျန်းမာရေး	၆၅၀၀၀၀	၄၂	၃၄	၇၆
၇	သင်္ကြံလမ်း	နမူနာ၊ သား + နမူနာ၊ သမီး	နမူနာ၊ သမီး	၅၅၀၀၀၀	၄၂	၃၄	၇၆

၉။ လူထုစီမံကိန်း၏ လာမည့် (၄) နှစ်အတွက် အကျုံးဝင်သော ဦးစားပေး ဖွံ့ဖြိုးတိုးတက်မှု လုပ်ငန်း အစီအစဉ်များအားဖော်ပြပါ။

အဆင့်	ကျေးရွာအတွက် ဦးစားပေး ဖွံ့ဖြိုးတိုးတက်မှု လုပ်ငန်းစဉ်များ	အဆိုပြုသူ (အမျိုးသားများ/ အမျိုးသမီးများ/ အမျိုးသား+အမျိုးသမီး)	အခန်းကဏ္ဍ
၁	နမူနာ၊ ကိုယ်ပိုင်အိမ်	နမူနာ၊ သား + နမူနာ၊ သမီး	နမူနာ၊ သမီး
၂	ဒုတိယအဆင့်	နမူနာ၊ သား	နမူနာ၊ သမီး
၃	ကျေးရွာ၊ ကျေးရွာ	နမူနာ၊ သမီး	နမူနာ၊ သမီး
၄	နမူနာ၊ ကျေးရွာ၊ ကျေးရွာ	နမူနာ၊ သား	နမူနာ၊ သမီး
၅			

ခေါင်းဆောင်၊ ကျေးရွာစီမံကိန်းအထောက်အကူပြုကော်မတီမှအတည်ပြုသည်။

အမည် ဦးသိန်းစိန် လက်မှတ် သိန်း နေ့စွဲ ၂၄.၇.၁၉
အောင်သိန်းစိန် မြင့် ၂၄.၇.၁၉

ပုံစံ - ၀ - ၁ ကျေးရွာအခြေခံအချက်အလက်များ (Form PC 1)

လမ်းညွှန်ချက်၊ ကျေးရွာတစ်ရွာသို့ ပထမဆုံးပိတ်ဆက်ရေးသွားရောက်သောအခါ လူထုစည်းရုံးရေးမှူးသည် ကျေးရွာခေါင်းဆောင်များအားကျေးရွာအချက်အလက်များကိုမေတ္တာရပ်ခံ၍တောင်းခံရသည်။ ဤအချက်အလက်များကိုပိတ်ဆက်အစည်းပေးမတိုင်မီတောင်းခံရမည်။ ပိတ်ဆက်အစည်းပေးတွင် လူထုစည်းရုံးရေးမှူးသည် ဤအချက်အလက်များအား စစ်ဆေးပြီး မှန်ကန်အောင်ပြုလုပ်ရမည်။ ပြီးနောက်တွင် လူထုစည်းရုံးရေးမှူးမှ သတင်းအချက်အလက်ထံသို့ Tablets မှ တဆင့် ဖြည့်သွင်းရမည်။

ကျေးရွာခေါင်းဆောင် အမည် ဦးကျော်ကျော်	ကျေးရွာခေါင်းဆောင်၏ ဖုန်းနံပါတ် ၀၇-၂၅၀၄၁၈၇၇၀	လူထုစည်းရုံးရေးမှူး၏အမည် ဦးကျော်လင်းအောင်
မြည်နယ်၊ တိုင်းဒေသကြီး ဧရာဝတီ	မြို့နယ် ဧရာဝတီ	ကျေးရွာအုပ်စု ကျေးရွာ
		ကျေးရွာ ဘိုးဆွေးကျော်

က။ လူဦးရေ

လူမျိုးစု	အိမ်ထောင်စုအရေအတွက်	ကိုးကွယ်သည့်ဘာသာ	အိမ်ထောင်စုအရေအတွက်
လူမျိုးစု (၁) - မြန်မာ	၃	ဘာသာ(၁) - မြန်မာ	၁၀
လူမျိုးစု (၂) - ကရင်	၁၅	ဘာသာ(၂) -	;
လူမျိုးစု (၃) -		ဘာသာ(၃) -	
လူမျိုးစုရော -		ဘာသာရော -	
အခြား			
	အရေအတွက်		
မသန်စွမ်းသူများ	၃		
သက်ကြီးရွယ်အိုများ (၆၅ နှစ် နှင့် အထက်)	၃		
စစ်ဘေးရှောင်			

	အိမ်ထောင်စု(အထွေထွေ)	အိမ်ထောင်စု(အထွေထွေ)	အိမ်ထောင်စု(အထွေထွေ)
လူဦးရေ			
လူမျိုးစု (၁)-ပါမောက္ခ	၉	၁၀	၁၉
လူမျိုးစု (၂)-အိမ်ထောင်စု	၃၅	၂၉	၆၄
လူမျိုးစု (၃)-----			
အခြား			
အိမ်ထောင်စုဦးရေ	၁၇	၁	၁၈

(၁)အခြားအိမ်ထောင်စုအစုံ အသုံးအဆောင်များ

စာသင်ကျောင်း	အမှတ် ခြုံငုံ	ကျန်းမာရေး	အမှတ် ခြုံငုံ	ဘာသာရေးအဆောင် အသုံးများ	အမှတ် ခြုံငုံ
အထက်တန်းကျောင်း	<input type="checkbox"/>	ဆေးရုံ	<input type="checkbox"/>	ဇေတီ	<input type="checkbox"/>
အလယ်တန်းကျောင်း	<input type="checkbox"/>	ကျန်းမာရေးဌာန	<input type="checkbox"/>	ဘုန်းကြီးကျောင်း	<input type="checkbox"/>
မူလတန်းကျောင်း	<input type="checkbox"/>	ကျန်းမာရေးဌာနခွဲ	<input type="checkbox"/>	ဟိန္ဒူဘုရားကျောင်း	<input type="checkbox"/>
ပျက်စီးကျောင်း	<input type="checkbox"/>	ဆေးပေးခန်း	<input type="checkbox"/>	ဓရ်ယာန်ကျောင်း	<input type="checkbox"/>
အခြား	<input type="checkbox"/>	အခြား	<input type="checkbox"/>	ဇလီ	<input type="checkbox"/>
				အခြား	<input type="checkbox"/>
မှတ်ချက်		မှတ်ချက်		မှတ်ချက်	

(ဂ) ကျွမ်းကျင်သူများမှတ်တမ်း (ကျေးရွာတွင်နေထိုင်သော သို့မဟုတ် တပြားရွာမှလာရောက်သော ကျွမ်းကျင်သူများ)

(၁) စာသင်ကျောင်း			(၂) ကျန်းမာရေး			(၃) လက်မှုပညာ		
	ရွာတွင်နေထိုင်သူ	အပြားရွာမှလာသူ		ရွာတွင်နေထိုင်သူ	အပြားရွာမှလာသူ		ရွာတွင်နေထိုင်သူ	အပြားရွာမှလာသူ
မူလတန်းပြဆရာ/မ	<input type="checkbox"/>	<input type="checkbox"/>	ဆရာဝန်	<input type="checkbox"/>	<input type="checkbox"/>	လက်သမား	<input checked="" type="checkbox"/>	<input type="checkbox"/>
အထက်တန်းပြဆရာ/မ	<input type="checkbox"/>	<input type="checkbox"/>	လက်ထောက်ကျန်းမာရေးမှူး	<input type="checkbox"/>	<input type="checkbox"/>	ပန်းချီ	<input checked="" type="checkbox"/>	<input type="checkbox"/>
အလယ်တန်းပြဆရာ/မ	<input type="checkbox"/>	<input type="checkbox"/>	အပျိုးသီးကျန်းမာရေးဆရာမ	<input type="checkbox"/>	<input type="checkbox"/>	လျှပ်စစ်ကျွမ်းကျင်ပညာသမား	<input checked="" type="checkbox"/>	<input type="checkbox"/>
ပုဂံပြန်ဆရာ/မ	<input type="checkbox"/>	<input type="checkbox"/>	သားဖွားဆရာမ	<input type="checkbox"/>	<input type="checkbox"/>	ရေခဲကုန်သွယ်သူ	<input type="checkbox"/>	<input type="checkbox"/>
အခြား	<input type="checkbox"/>	<input type="checkbox"/>	ပြည်သူ့ကျန်းမာရေးလုပ်သား	<input type="checkbox"/>	<input type="checkbox"/>	စက်ပြင်ဆရာ	<input checked="" type="checkbox"/>	<input type="checkbox"/>
မှတ်ချက်			မှတ်ချက်			မှတ်ချက်		

(ဃ) ကျေးရွာသို့ ရောက်ရှိနိုင်သည့်လမ်းအခြေအနေ / ကျေးရွာတစ်ရွာသည် ၎င်း၏ကျေးရွာအုပ်စုနှင့် ဆက်သွယ်ထားသော လမ်းအခြေအနေ (အောက်ပါတို့ကို ဝိုင်းပါ)

ကျောက်ကြမ်းလမ်း ကတ္တရာလမ်း ကွန်ကရစ်လမ်း မော်တော်ဆိုင်ကယ်လမ်း
 ကျောက်ခင်းလမ်း ခြေသားလမ်း လူသွားလမ်း အခြား _____

(င) ကျေးရွာဖွံ့ဖြိုးမှုစီမံချက် ဝိုင်းပါ

(၁) လူထုထုတ်ပြန်စီမံကိန်းစတင်ပုံ ဤကျေးရွာတွင် ကျေးရွာဖွံ့ဖြိုးမှု ရှိပါသည်/မရှိပါ/မသိပါ ✓

စီမံချက်ရှိခဲ့ပါသလား?

(၂) ရှိခဲ့ပါလျှင် ဤစီမံချက်ကို မည်သည့် ခုနှစ်တွင် ပြင်ဆင်ခဲ့ပါသနည်း? နှစ်-----/မသိပါ

(၃) ဤစီမံချက်ကို ပြီးနယ်မှ အတည်ပြုခဲ့ပါသလား? ပြုခဲ့ပါသည်/မပြုခဲ့ပါ /မသိပါ

(စ) ခရီးအကွာအဝေး

(၁) ဤကျေးရွာ၏ ဗဟိုမှ ၎င်းကျေးရွာအုပ်စု၏ ဗဟိုအထိ ခရီးမိုင်မည်မျှ ကွာဝေးသနည်း? မိုင် ၃.၅ / မသိပါ

(၂) ဤကျေးရွာမှ ၎င်းကျေးရွာအုပ်စု၏ ဗဟိုအထိ သွားလာရာတွင် ကြာမြင့်သည့် အချိန်။

ခြောက်သွေ့ ရာသီတွင် ကြာချိန် ၃၀ မိနစ် ထော်လာရုံ/မော်တော်ဆိုင်ကယ်/ခြေလျင်/လား/မော်တော်ဘုတ်/

အခြား -----

မိုးရာသီတွင် ကြာချိန် ၃၀ မိနစ် ထော်လာရုံ/မော်တော်ဆိုင်ကယ်/ခြေလျင်/လား/မော်တော်ဘုတ်/

အခြား -----

(ဆ) ပတ်ဝန်းကျင်ဆိုင်ရာ သဘာဝဘေးအန္တရာယ်

ဤကျေးရွာတွင် ရေကြီးခြင်းကဲ့သို့ သဘာဝဘေးအန္တရာယ် ကျရောက်ဖူးခြင်း ရှိပါသလား။

မရှိပါ ရှိပါသည် ရှိလျှင် ဖော်ပြပါ ----- ရေကြီးခြင်း (၂၀၁၉)

(ဇ) ကျေးရွာတွင် ဖွဲ့စည်းထားသော အဖွဲ့အစည်းများ

လူထုဗဟိုပြုစီမံကိန်းမတိုင်မီ ဤကျေးရွာတွင် ကျေးရွာဖွံ့ဖြိုးရေးအတွက် အစိုးရ(သို့)ရွာသားများကိုယ်တိုင်(သို့) စီမံကိန်းတစ်ခုခုမှ ဖွဲ့စည်းထားသည့် အဖွဲ့အစည်းများ ရှိပါသလား။

(၁) -----


(၂) -----

(ဈ) အထွေထွေအုပ်ချုပ်ရေး ဦးစီးဌာန (GAD) မှ မှတ်တမ်းတင်ထားခြင်း


ဤကျေးရွာသည် အထွေထွေအုပ်ချုပ်ရေး ဦးစီးဌာန (GAD) မှ မှတ်တမ်းတင်ထားမှု ရှိပါသလား။

မရှိပါ ရှိပါသည်

ကျေးရွာခေါင်းဆောင်

အမည် ဦးထွန်းကျော်
လက်မှတ်  ခန.စွဲ ၂၃.၇.၂၀၂၀

လူထုစည်းရုံးရေးမှူး

အမည် ဦးကျော်လင်းအောင်
လက်မှတ်  ခန.စွဲ ၂၃.၇.၂၀၂၀

လူထုဝိပဿနာ အစီအစဉ် (၃) နှစ်အတွက် အကျိုးပေးသော ဦးစားပေး ဖွံ့ဖြိုးတိုးတက်မှု လုပ်ငန်း အစီအစဉ်များအား ပြုစုခြင်း

ဦးစားပေး အဆင့် သတ်မှတ်ချက်	ကျေးရွာအတွက် ဦးစားပေး ဖွံ့ဖြိုးတိုးတက်မှု လုပ်ငန်းစဉ်များ	အဆိုပြုသူ (အမျိုးသားများ/ အမျိုးသမီးများ/ အမျိုးသား+ အမျိုးသမီး)	အခွင့်အလမ်း	အမျိုးမျိုး	အစီအစဉ်များ		
					၀၃	၀၄	၀၅
၁	ရွာချင်းဆက်သွယ်ရေး လမ်း	ကမ္ဘိုးသာ၊ ကမ္ဘိုးသာ	လမ်းဖွဲ့စည်း	၀၃	၀၄	၀၅	
၂	အင်း၊ ဝါဒီ၊ လမ်း၊ ရေ	ကမ္ဘိုးသာ၊ ကမ္ဘိုးသာ	အင်းဖွဲ့စည်း	၀၃	၀၄	၀၅	
၃	စားနပ်ရိက္ခာအောင်မြင်ရေး	ကမ္ဘိုးသာ၊ ကမ္ဘိုးသာ	လူ့အား	၀၃	၀၄	၀၅	
၄	အိုး၊ မဆောင်	ကမ္ဘိုးသာ၊ ကမ္ဘိုးသာ	အိုးအား	၀၃	၀၄	၀၅	
၅	ဓား၊ ကျား၊ တံတား	ကမ္ဘိုးသာ၊ ကမ္ဘိုးသာ	ဓား၊ ကျား၊ တံတား	၀၃	၀၄	၀၅	
၆	အေး၊ ရေ၊ အိုး	ကမ္ဘိုးသာ	ကျွန်း	၀၃	၀၄	၀၅	
၇	အိုး၊ ရေ၊ အိုး	ကမ္ဘိုးသာ၊ ကမ္ဘိုးသာ	အိုး	၀၃	၀၄	၀၅	
၈							

၁။ လူထုဝိပဿနာ အစီအစဉ် (၃) နှစ်အတွက် အကျိုးပေးသော ဦးစားပေး ဖွံ့ဖြိုးတိုးတက်မှု လုပ်ငန်း အစီအစဉ်များအား ဖော်ပြပါ။

အဆင့်	ကျေးရွာအတွက် ဦးစားပေး ဖွံ့ဖြိုး တိုးတက်မှု လုပ်ငန်းစဉ်များ	အဆိုပြုသူ (အမျိုးသားများ/ အမျိုးသမီးများ/ အမျိုးသား+ အမျိုးသမီး)	အခွင့်အလမ်း
၁	အလုပ်အကိုင်အခွင့်အလမ်း	ကမ္ဘိုးသာ၊ ကမ္ဘိုးသာ	အခွင့်အလမ်း
၂	ပစ္စည်းအားဖြည့်	ကမ္ဘိုးသာ	အခွင့်အလမ်း
၃	အိုး၊ ရေ၊ အိုး	ကမ္ဘိုးသာ	အခွင့်အလမ်း
၄	အိုး၊ ရေ၊ အိုး	ကမ္ဘိုးသာ	အခွင့်အလမ်း
၅			

ခေါင်းဆောင်၊ ကျေးရွာဝိပဿနာအထောက်အကူပြုကော်မတီမှ အတည်ပြုသည်။

အမည် ဦးစိုးအောင် လက်မှတ် ဦးစိုး နေ့စွဲ ၂၇.၇.၂၀၂၀
ဒေါ်ခင်အိမ်ကလေး မြင့်

ကဏ္ဍအလိုက်ဦးစားပေးလုပ်ငန်းချုပ်ဖွဲ့ရေး

ဘိုးထွေးကုန်းကျေးရွာ

ကဏ္ဍ	ဦးစားပေးအဆင့်	လုပ်ငန်းအမျိုးအစား	အဆိုပြုသူ(အမှန်ဖြစ်ရန်)			ခုနှစ်	ထောက်ပံ့မည်အဖွဲ့အစည်း(သို့)ဌာန	မှတ်ချက်
			မ	ကျား	ကျား+မ			
အခြေခံအဆောက်အအုံကဏ္ဍ(လမ်း/တံတား/ရေရရှိရေး/မီးလင်းရေး)	၁	ရွာချင်းဆက်ကွန်ကရစ်လူသွားလမ်း			✓	၂၀၂၀	လူထုပဟိုပြုစီမံကိန်း	
	၂	အင်ဂျင်မီး			✓	၂၀၂၀	လူထုပဟိုပြုစီမံကိန်း	
	၃	ချောင်းကူးတံတား			✓	၂၀၂၀	လူထုပဟိုပြုစီမံကိန်း	
	၄	ကျေးရွာခန်းမဆောင်			✓	၂၀၂၀	လူထုပဟိုပြုစီမံကိန်း	
	၅							
	၆							
လူမှုဝိသ္မာကဏ္ဍ(ပညာရေး/ကျန်းမာရေးနှင့်ဆိုင်သောအဆောက်အအုံများနှင့်အခြားလိုအပ်ချက်များ)	၁	ဆေးပေးခန်း			✓	၂၀၂၀	လူထုပဟိုပြုစီမံကိန်း	
	၂	စာသင်ကျောင်းဆောင်သစ်			✓	၂၀၂၀	လူထုပဟိုပြုစီမံကိန်း	
	၃							
	၄							
	၅							
သက်မွေးဝမ်းကျောင်းကဏ္ဍ(စိုက်ပျိုးရေး/မွေးမြူရေးနှင့်ဆိုင်သောအဆောက်အအုံများနှင့်အခြားလိုအပ်ချက်များ)	၁	စိုက်ပျိုးရေးနည်းပညာသင်တန်း			✓	၂၀၂၀	သက်ဆိုင်ရာဌာန	
	၂							
	၃							
	၄							
	၅							
သဘာဝသေအန္တရာယ်လျော့ပါးရေးကဏ္ဍ	၁							
	၂							
	၃							
	၄							
	၅							
အခြားကဏ္ဍ(ဌာနဆိုင်ရာများသို့ လှူငြင်းနိုင်ခြင်းနှင့် အကောင်အထည်ဖော်ဆောင်ရွက်ပေးနိုင်ခြင်းမရှိသော လုပ်ငန်းများ)	၁	သင်္ကြန်စက်			✓	၂၀၂၀	အခြား	
	၂	တူးမြောင်းတူးဖော်ခြင်း	✓			၂၀၂၀	အခြား	
	၃	နှစ်ရှည်အတိုးနည်းရေးငွေ			✓	၂၀၂၀	အခြား	
	၄	အလုပ်အကိုင် အခွင့်အလမ်း			✓	၂၀၂၀	အခြား	
	၅							