

ပြည်ထောင်စုသမ္မတမြန်မာနိုင်ငံတော်အစိုးရ
စိုက်ပျိုးရေး၊ မွေးမြူရေးနှင့် ဆည်မြောင်းဝန်ကြီးဌာန
ကျေးလက်ဒေသဖွံ့ဖြိုးတိုးတက်ရေးဦးစီးဌာန

လူထုဗဟိုပြုစီမံကိန်း (တတိယနှစ်စက်ဝန်း)

National Community Driven Development Project



ကျေးရွာဖွံ့ဖြိုးရေးအစီအစဉ်

Village Development Plan (VDP)

ရွှေကျမြို့နယ်

ပူခိုင်ကျေးရွာ၊ နောင်လက်ကြီးကျေးရွာအုပ်စု

၂၀၂၀ခုနှစ်၊ ဇူလိုင်လ

မာတိကာ

၁။ မြို့နယ်မြေပုံ

၂။ ကျေးရွာ တည်နေရာပြ မြေပုံ

၃။ အုပ်စုတွင်ပါဝင်သောကျေးရွာများစာရင်း

၄။ ကျေးရွာသမိုင်းကြောင်းနှင့် ကျေးရွာအခြေခံအချက်အလက်များ

၅။ လူထုပူးပေါင်းပါဝင်သော လူမှုဆန်းစစ်ခြင်းနှင့် အကဲဖြတ်ခြင်းလုပ်ငန်းစဉ်
(PSA / PRA အကျဉ်းချုပ်ဇယား)

၆။ ကျေးရွာဖွံ့ဖြိုးရေးအစီအစဉ်တွင် အသုံးပြုသော PRA tools များနှင့် တစ်ခုချင်းစီအတွက်သုံးသပ်ချက်များ

(က) လူမှုရေးအရင်းအမြစ်ပြမြေပုံ

(ခ) ဥစ္စာနေကြွယ်ဝမှုအဆင့်သတ်မှတ်ခြင်း

(ဂ) ပိုင်ဆိုင်မှုသုံးသပ်ခြင်း

(ဃ) ပင့်ကူအိမ်သုံးသပ်ခြင်း

(င) ရာသီခွင်ပြ ပြက္ခဒိန်

(စ) ဗင်းပုံစံ

(ဆ) အမျိုးသား / အမျိုးသမီး အခက်အခဲများ

(ဇ) ကျေးရွာမျှော်မှန်းချက် အမျိုးသား / အမျိုးသမီး

(ဈ) ဦးစားပေးဖွံ့ဖြိုးရေးလုပ်ငန်းများ

၇။ ကော်မတီဝင်များရွေးချယ်ခြင်းနှင့် ကျေးရွာဖွံ့ဖြိုးရေးအစီအစဉ်ဆောင်ရွက်မှု မှတ်တမ်းဓါတ်ပုံများ

၈။ ကျေးရွာအခြေခံအချက်အလက်များ (ပုံစံ - ၁)

၉။ စီမံကိန်းစက်ဝန်းအချိန်ဇယား (ပုံစံ - ၂)

၁၀။ ကျေးရွာဖွံ့ဖြိုးရေးအစီအစဉ် (ပုံစံ - ၃)

၁၁။ ကျေးရွာစီမံကိန်းလုပ်ငန်းခွဲများရွေးချယ်ခြင်း (ပုံစံ - ၄)

၁၂။ အစည်းအဝေးမှတ်တမ်းများ

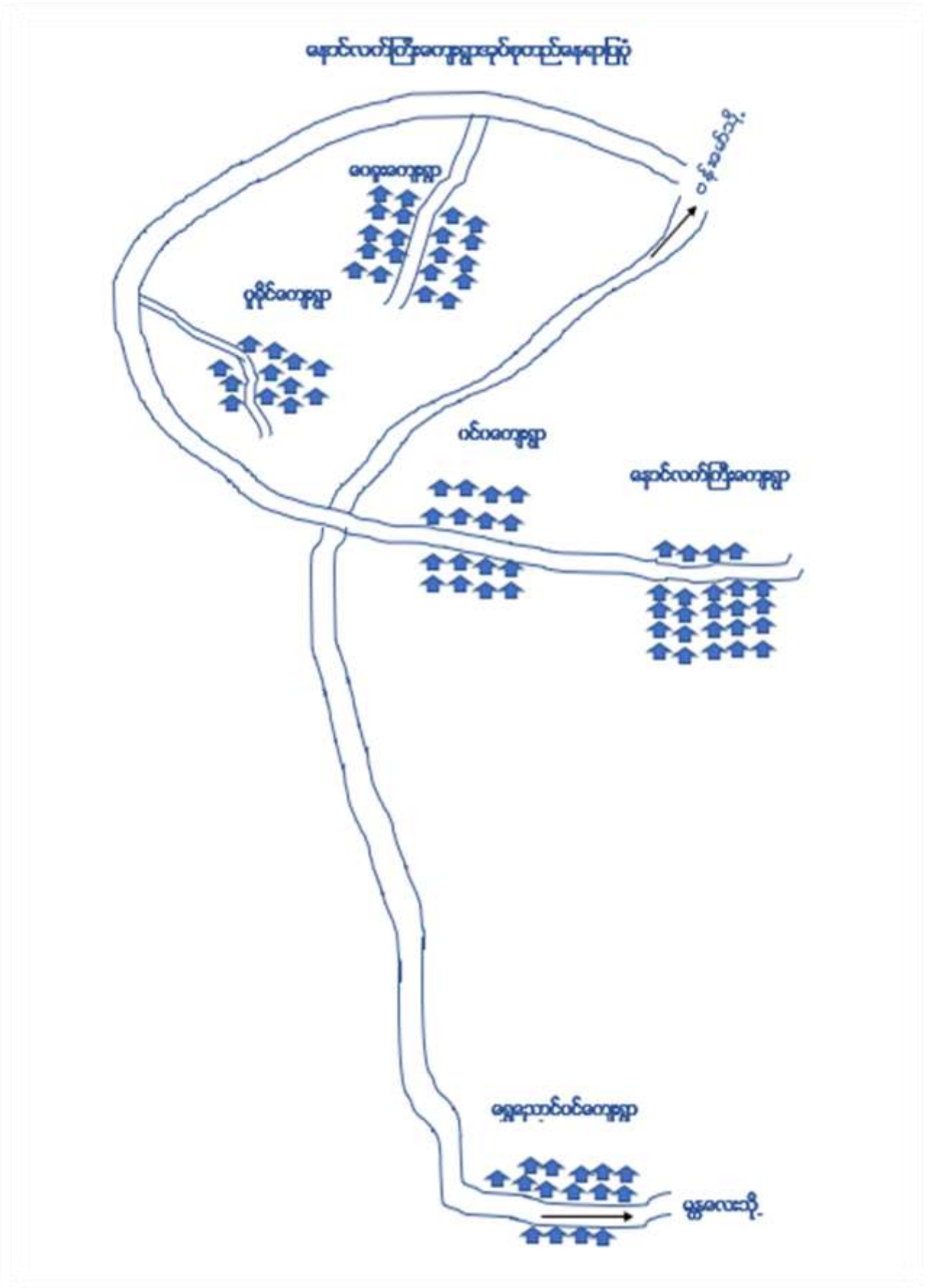
၁၃။ ကဏ္ဍအလိုက်ဖွံ့ဖြိုးရေးလုပ်ငန်းစဉ်များ

မွေးမြူရေး၊ ဧကလုပ်ငန်းနှင့် ကျေးလက်စေ့စပ်ဖွံ့ဖြိုးရေး ဝန်ကြီးဌာန
 (ကျေးလက်စေ့စပ်ဖွံ့ဖြိုးရေး တက်ရေးဦးစီးဌာန)
 ရွှေကျုံမြို့နယ် ကျေးလက်စေ့စပ်ဖွံ့ဖြိုးရေး တက်ရေးဦးစီးဌာန
 ရွှေကျုံမြို့နယ် ကျေးရွာများ အခြေပြမြေပုံ



- “ ရည်ညွှန်းချက် ”
- မြို့နယ်ခြား (dashed line)
 - ကျေးရွာအုပ်စုခြား (dotted line)
 - မြစ်/အချောင်း (blue line)
 - တား/လှည့်လမ်း (red line)
 - ကျေးရွာအုပ်စု (black dot)
 - ကျေးရွာငယ် (small black dot)
 - စီးနား-စီးဆောင်လမ်းပိုင်း (thick red line)

၂။ ကျေးရွာတည်နေရာပြမြေပုံ



၃။ အုပ်စုတွင်ပါဝင်သောကျေးရွာများစာရင်း

အုပ်စုအမည် - နောင်လက်ကြီးကျေးရွာအုပ်စု

ပါဝင်သောကျေးရွာများ - နောင်လက်ကြီးကျေးရွာ၊ ဝင်ဝကျေးရွာ၊ ဝေခူးကျေးရွာ၊

ပူခိုင်ကျေးရွာ၊ ရွှေညောင်ပင်ကျေးရွာ

၄။ ကျေးရွာသမိုင်းကြောင်းနှင့် ကျေးရွာအခြေခံအချက်အလက်များ

နောင်လက်ကြီးကျေးရွာအုပ်စု၊ ပူခိုင်ကျေးရွာ

ရွှေကူမြို့နယ်၊ နောင်လက်ကြီးကျေးရွာအုပ်စု၊ ပူခိုင်ကျေးရွာသည် ဖက်ဆစ်ဂျပန်တော်လှန်ရေး မတိုင်မှီ ဖက်ဆစ် ဂျပန်များ မြန်မာနိုင်ငံအထက်ပိုင်းအထိ နယ်ချဲ့သောအချိန်ကာလမှာ မြန်မာနိုင်ငံသူနိုင်ငံသားများဆောက်တည်ရာမရ စစ်ဘေးရှောင်ပုန်းကြရာပါသည်။ မြန်မာသက္ကရာဇ်(၁၃၀၀)ပြည့်မတိုင်မီစစ်ဘေးရှောင်တိမ်းလာသော ဦးစိန်၊ ဦးအေးမောင်၊ ဦးမော်၊ ဦးသိန်းမောင်၊ ဦးဒွေး၊ ဦးသစ်၊ ဦးဖိတ်တို့မှာ မိသားစုများကိုခေါ်ဆောင်၍ ပူခိုင်ကျေးရွာဖြစ်လာမည့်နေရာတွင် တောချုံပိတ်ပေါင်းသစ်ပင်ကြီးများထူထပ်၍ဘေးပတ်လည်တွင် အင်းနွံများရေပတ်လည်ဝန်းရံနေသော ကုန်းပိုင်းလေး ကိုတောခုတ်ထွင်ရှင်းလင်းစေပြီး သစ်ခက်တဲနန်းများထိုးကာ စစ်ဘေးရှောင်ပြေးရင်း လယ်ယာမြေများ စိုက်ပျိုးလုပ်ကိုင် ခဲ့ပါသည်။

ထိုမိသားစု(၇)စုမှာ ရှောင်ပုန်းလုပ်ကိုင်စားသောက်နေထိုင်ရင်း အားလုံးစုစည်းကာ တို့အားလုံးဒီနေရာမှာ တို့အတွက်ပူပင်သောကတွေကင်းဝေးပြီး စစ်ဘေးဒုက္ခမှလည်းကင်းလွတ်ရာနေပြီ တို့အားလုံးဒီနေရာမှာလည်းနေသား ကျနေပြီ၊ ရေကြည်ရာမျက်နှာရာ ဒီနေရာလေးမှာဘဲလုပ်ကိုင်စားသောက်နေထိုင်ကြပါစို့ ဟုခိုင်မာသောဆုံးဖြတ်ညှိနှိုင်းကာ ပူခိုင်ကျေးရွာလေးကိုစတင်တည်ထောင်ခဲ့ကြပါသည်။ (၁၃၀၁ခုနှစ်)တွင် အိမ်ခြေ(၇)ဖြင့်သာကျေးရွာစတင်ခဲ့ပါသည်။ ထို မိသားစု(၇)စုမှ အပူပင်သောကတွေကင်းပြီးခိုင်မြဲသောဆုံးဖြတ်ချက်ကိုချကာ ကျေးရွာလေးဖြစ်ပေါ်လာသောကြောင့် ကျေးရွာကလေးကို ပူခိုင်ကျေးရွာ ဟု ကဗျည်းတင်ခေါ်ဝေါ်ခဲ့ပါသည်။

ကျေးရွာကလေးသည် သက်တမ်း (၇၉)နှစ်တိုင်ခဲ့ပြီဖြစ်ပါသည်။ ကျေးရွာစတင်တည်ထောင်ချိန်တွင် ကျေးရွာကို အုပ်ချုပ်ရန် ဦးဖိတ်ကိုသူကြီးအဖြစ်တင်မြှောက်ခဲ့ကြပါသည်။ ထို့နောက်တွင် ဦးစိန်၊ ဦးသောင်း တို့ဆက်လက်အုပ်ချုပ်ခဲ့ ကြပါသည်။ ပြည်သူ့ကောင်စီခေတ်တွင် ဦးကျောက်ပြား၊ ဦးကျော်သောင်း၊ ဦးကျောက်ပြား၊ ဦးမောင်မြင့် တို့ကဥက္ကဋ္ဌများ အဖြစ်တာဝန်ယူခဲ့ကြပါသည်။ ငြိမ်ဝပ်ပိပြားရေးခေတ်တွင် ဦးကျော်သောင်း၊ ဦးစန်းဝင်း၊ ဦးကျော်သောင်း၊ ဦးကိုနိုင်တို့မှ ရဝတဥက္ကဋ္ဌများအဖြစ်တာဝန်ယူအုပ်ချုပ်ခဲ့ကြပါသည်။ ယခုလက်ရှိ အုပ်ချုပ်ရေးမှူးမှာ ဦးကျော်သောင်းဖြစ်ပါသည်။

ယခင်တောတောင်ထူထပ်သောနေရာသည် ယခုအခါတိုးချဲ့လုပ်ကိုင်ရင်း ရပ်နီးရပ်ဝေးမှ လာရောက်ပြောင်းရွှေ့ နေထိုင်ခဲ့ကြပါသည်။ မြစ်မ်းရောင်စီမံကိန်းမှ ကျေးရွာအတွက်လိုအပ်သောလုပ်ငန်းများပံ့ပိုးကူညီခဲ့သောကြောင့်ကျေးရွာ တိုးတက်ပြောင်းလဲလာခဲ့ပါသည်။ လူထုပဟိုပြုစီမံကိန်းမှလည်းကျေးရွာအတွက်လိုအပ်သော လမ်းတံတား၊ အခြေခံအ ဆောက်အအုံများထောက်ပံ့ပေးပါက ကျေးရွာပိုမိုဖွံ့ဖြိုးတိုးတက်လည်မှာ အမှန်ပင်ဖြစ်ပါတော့သည်။

၅။ကျေးရွာလူထုပူးပေါင်းပါဝင်သောလူမှုဆန်းစစ်ခြင်းနှင့်အကဲဖြတ်ခြင်းလုပ်ငန်းစဉ် (PSA/PRA) အကျဉ်းချုပ်ဇယား

စဉ်	အကြောင်းအရာ	အိန္ဒိယ	ဦးတည်အုပ်စု	တက်ရောက်သူ			အဓိကဆွေးနွေးချက်များ
				ကျား	မ	ပေါင်း	
၁	လူမှုရေးနှင့် အရင်းအမြစ်ပြု မြေပုံ	၂၄၂၀၁၉	ကျေးရွာလူထု(ရပ်မိရပ်ဖများ၊ ဆင်းရဲချမ်းသာ၊ အလယ်အလတ်၊ နွမ်းပါး၊ အနွမ်းပါးဆုံးနှင့် လူငယ်အုပ်စုများ)	၆	၄	၁၀	အိမ်များ၊ အခြေခံအဆောက်အအုံများ၊ လမ်းပန်းဆက်သွယ်ရေး၊ လယ်ယာမြေများ ၊ မြစ်ချောင်းများနှင့်နယ်နိမိတ်များ။
၂	ဥစ္စာနေကြွေမှု အဆင့် သတ်မှတ်ချက်	၂၄၂၀၁၉	ကျေးရွာလူထု(ရပ်မိရပ်ဖများ၊ ဆင်းရဲချမ်းသာ၊ အလယ်အလတ်၊ နွမ်းပါး၊ အနွမ်းပါးဆုံးနှင့် လူငယ်အုပ်စုများ)	၅	၁၆	၂၁	ကွဲပြားသောလူမှုစီးပွားရေးအမျိုးအစားများ အမျိုးသားနှင့်အမျိုးသမီးများ၏ မကူကွဲပြား သောအသုံးပြုခွင့်နှင့်အရင်းအမြစ်များ အပေါ်ထိန်းချုပ်ခြင်း။
၃	ပိုင်ဆိုင်မှု သုံးသပ်ခြင်း	၂၄၂၀၁၉	ကျေးရွာလူထု(ရပ်မိရပ်ဖများ၊ ဆင်းရဲချမ်းသာ၊ အလယ်အလတ်၊ နွမ်းပါး၊ အနွမ်းပါးဆုံးနှင့် လူငယ်အုပ်စုများ)	၅	၁၂	၁၇	အမျိုးသားနှင့်အမျိုးသမီးများထိန်းချုပ် ထားသည့်ပိုင်ဆိုင်မှု (သို့) အရင်းအမြစ်များ၏ဦးစားပေးမှုများနှင့် လိုအပ်ချက်များကွဲပြားခြားနားခြင်း
၄	ရာသီခွင်ပြ ပြုကွဲဒီဇိုင်း	၂၄၂၀၁၉	ကျေးရွာလူထု(ရပ်မိရပ်ဖများ၊ ဆင်းရဲချမ်းသာ၊ အလယ်အလတ်၊ နွမ်းပါး၊ အနွမ်းပါးဆုံးနှင့် လူငယ်အုပ်စုများ)	၅	၁၀	၁၅	ရာသီဥတုစိုက်ပျိုးသီးနှံများ၊ နေ့စားလုပ်ငန်းများ၊ မွေးမြူရေးလုပ်ငန်း၊အစားအစာ ရရှိမှု၊ ပွဲတော်များ။
၅	ပင့်ကူအိမ် သုံးသပ်ခြင်း	၂၄၂၀၁၉	ကျေးရွာလူထု(ရပ်မိရပ်ဖများ၊ ဆင်းရဲချမ်းသာ၊ အလယ်အလတ်၊ နွမ်းပါး၊ အနွမ်းပါးဆုံးနှင့် လူငယ်အုပ်စုများ)	၁၁	၁၅	၂၆	အမျိုးသားနှင့်အမျိုးသမီးများ တန်းတူ အခွင့် အရေး ရရှိမှုနှင့် မရရှိသည့်အကြောင်းအရင်းများ။
၆	ဗင်းပုံစံ	၂၄၂၀၁၉	ကျေးရွာလူထု(ရပ်မိရပ်ဖများ၊ ဆင်းရဲချမ်းသာ၊ အလယ်အလတ်၊ နွမ်းပါး၊ အနွမ်းပါးဆုံးနှင့် လူငယ်အုပ်စုများ)	၁၂	၃	၁၅	ကျေးရွာအတွင်းနှင့် ပြင်ပရှိအဖွဲ့အစည်း များမည်ကဲ့ သို့ သော လုပ်ငန်းများ အတွက် မည်သည့်အဖွဲ့များ နှင့်ချိတ်ဆက်လုပ်ကိုင်မှု။

(က) လူမှုရေးအရင်းအမြစ်ပြုမေ့ပုံ

ဝါဝင်ဆောင်ရွက်သူ (၁၀) ဦး၊ ကျား (၆)၊ မ (၄)



လူမှုရေးအရင်းအမြစ်ပြုမေ့ပုံ
(ဆွေးနွေးခြင်းနှင့်ဆန်းစစ်ခြင်း)

- ၁- လယ်စိုက်ရေးများ၊ ရွှံ့စိုက်ရေးများ၊ နေရာအရင်းအမြစ်များ၊ အခြေခံ လူမှုရေးအရင်းအမြစ်များပါဝင်ပါသည်။
- ၂- အခြေခံအဆောက်အအုံများ၊ အဆောက်အအုံများ၊ အခြေခံအဆောက်အအုံများ၊ အခြေခံအဆောက်အအုံများပါဝင်ပါသည်။
- ၃- နေရာအရင်းအမြစ်များ၊ အခြေခံအဆောက်အအုံများ၊ အခြေခံအဆောက်အအုံများပါဝင်ပါသည်။
- ၄- အခြေခံအဆောက်အအုံများ၊ အခြေခံအဆောက်အအုံများ၊ အခြေခံအဆောက်အအုံများပါဝင်ပါသည်။
- ၅- အခြေခံအဆောက်အအုံများ၊ အခြေခံအဆောက်အအုံများ၊ အခြေခံအဆောက်အအုံများပါဝင်ပါသည်။
- ၆- အခြေခံအဆောက်အအုံများ၊ အခြေခံအဆောက်အအုံများ၊ အခြေခံအဆောက်အအုံများပါဝင်ပါသည်။
- ၇- အခြေခံအဆောက်အအုံများ၊ အခြေခံအဆောက်အအုံများ၊ အခြေခံအဆောက်အအုံများပါဝင်ပါသည်။
- ၈- အခြေခံအဆောက်အအုံများ၊ အခြေခံအဆောက်အအုံများ၊ အခြေခံအဆောက်အအုံများပါဝင်ပါသည်။
- ၉- အခြေခံအဆောက်အအုံများ၊ အခြေခံအဆောက်အအုံများ၊ အခြေခံအဆောက်အအုံများပါဝင်ပါသည်။

(ခ) ဥစ္စာနေကြွယ်ဝမှုအဆင့်သတ်မှတ်ခြင်း

ပါဝင်ဆောင်ရွက်သူ (၂၁) ၊ ကျား (၅) ၊ မ (၁၆)

ဥစ္စာနေကြွယ်ဝမှုပြုလေ့လာ

ကျေးရွာ - မူဒိုင် ရက်စွဲ - ၂-၄-၂၀၁၉
 အုပ်စု - မောင်လက်ကြီး ပါဝင်သူ - ၂၁

အဆင့်	သတ်မှတ်ချက်	အိမ်ထောင်စု	ရာခိုင်နှုန်း
၁- အလတ်အမတ်	အိမ်ပိုင်၊ မျက်နှာပြင်လွယ်ခွဲ၊ လယ်ပိုင်၊ နွားပိုင်	၃၀	၂၂%
၂- လက်လှုပ်လက်စား	အိမ်ပိုင်၊ ထိုက်က သက်ကယ်မျိုး	၆၂	၂၅%
၃- ဆင်းရဲ	ထိုက်က၊ သက်ကယ်မျိုး	၂၀	၁၈%
		၁၁၂	၁၀၀%

စုစုပေါင်း =>

ဥစ္စာနေကြွယ်ဝမှုပြုလေ့လာ
(ဆွေးနွေးခြင်းနှင့် ဆန်းစစ်ခြင်း)

ဥပမာတို့ ရွာတွင် ချစ်သာစေအောင် အိမ်ထောင်စုများ မရှိပါ။ အလယ် အလတ်အမတ်တို့၏ အိမ်ထောင်စု ၀၈ - ၃၀ ဦး၏ အိမ်ပိုင်၊ ယာပိုင် ရှိပြီး၊ နွား၊ မျက်နှာပြင်လွယ်များ၊ အလယ် အလတ်စား ပုခေါင်သည်။

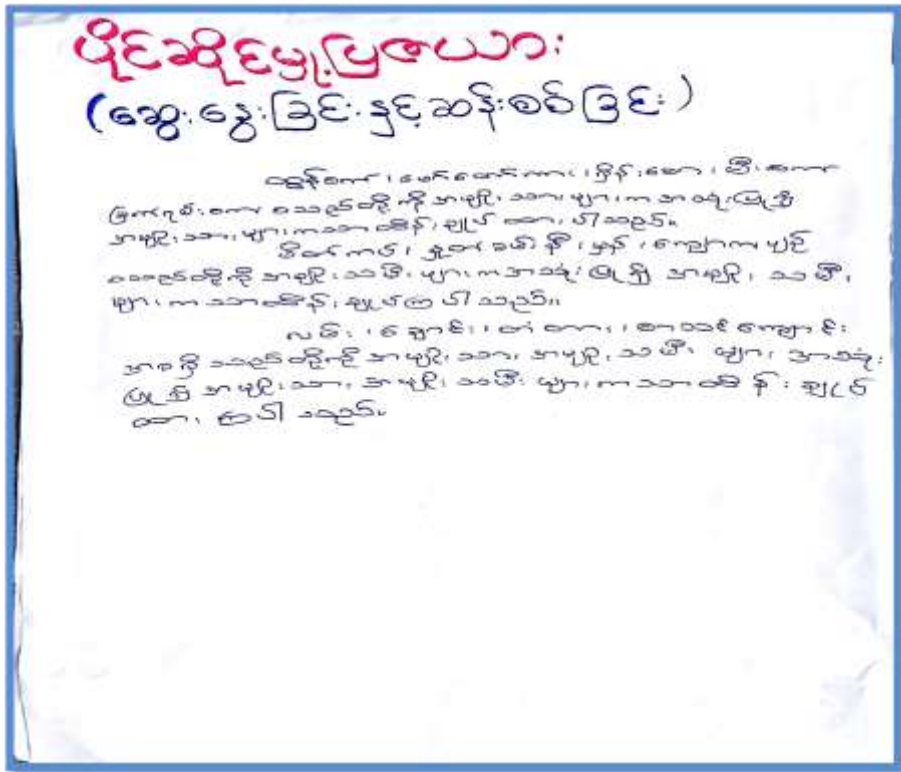
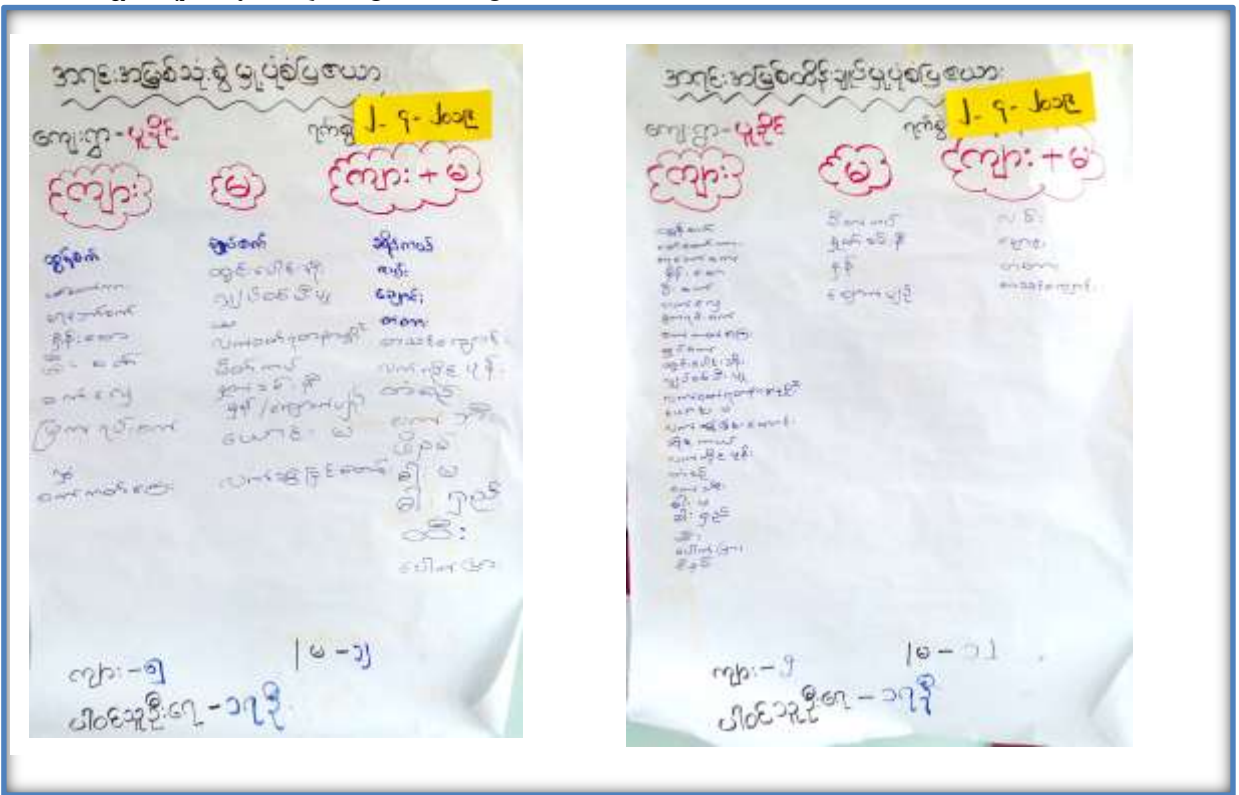
လက်လှုပ်လက်စား အိမ်ပိုင် ရှိပြီး - မုဆိုးလက်စား၊ သူများ၊ ဖြစ်ပြီး အိမ်ထောင်စု ၀၈ ၅၀ သို့မဟုတ် လက်လှုပ်လက်စား ပုခေါင်သည်။

ဆင်းရဲသားများသည် ထိုက်က - သက်ကယ်မျိုး မှီပြီး သားတောက်သစ်၊ ခံမရှိသူများ ကိုဆင်းရဲသား ပုခေါင်သည်။ ဆင်းရဲသား ဦးစေ့မှာ ၂၀ ဦး ရှိပါသည်။

ဥပမာတို့ ရွာတွင် အဆင့် ၃ ဆင့် သာ ရှိပါသည်။

(ဂ) ပိုင်ဆိုင်မှုသုံသပ်ခြင်း

ပါဝင်ဆောင်ရွက်သူ (၁၇)၊ ကျား (၅)၊ မ (၁၂)



(ဃ) ပင့်ကူအိမ်သုံးသပ်ခြင်း

ပါဝင်ဆောင်ရွက်သူ (၂၆)၊ ကျား (၁၁)၊ မ (၁၅)



ပင့်ကူအိမ်သုံးသပ်ခြင်း
(ဆွေးနွေးခြင်းနှင့်ဆန်းစစ်ခြင်း)

- ဂျာနယ်၊ မာရေ၊ ပညာရေး ဝတ္တိတွင် စာမျိုးသားနှင့် မမျိုးသမီး မ ဥပုသ်ဇာ ပါသည်။
- ကွာဟချက်များဖြင့် ဆွေမောင်ခြင်း (သဘောထား မတူညီစေရန်)၊ အားလည်းဖြူလွန်လို့ဖြစ် ပါတယ်။
- ကားလုံးဖြူ၊ ဖြူညှိလာစေရန် ဥဒ္ဓိန္ဒြိဇာ ဝတ္တိတွင် ခြားတို့ပင်ဖြူလျက်ရှိသည်။
- ရှေးဦးစွာ ကျား၊ မိန်းမများကွဲ၊ မွေးမြူရေး၊ သာသနာရေး၊ ဝတ္တိတွင် စာမျိုး သမီးများ က ကား သာပါသည်။
- လူမျိုး၊ စိုက်ပျိုးရေး၊ စိမ်းချိုခွဲဖြူ၊ အားကစား၊ ဝတ္တိတွင် စာမျိုးသားများက အား သာနေပါသည်။

(ဆ) အမျိုးသား / အမျိုးသမီး အခက်အခဲများ

ပါဝင်ဆောင်ရွက်သူ (၃၀)၊ ကျား (၁၃)၊ မ (၁၇)

ပြဿနာအခက်အခဲ (အမျိုးသား)
 ၇.၇.၂၀၁၈

- ၁။ လက်ထပ်ခွင့်ရရှိရန်ခက်ခဲ
- ၂။ ငွေလက်မလုံခြုံမှုကြောင့် ခွင့်ရရှိရန်ခက်ခဲ
- ၃။ လူထုအဖွဲ့အစည်းများတွင် ခံနိုင်ရည်မရှိခြင်း
- ၄။ စားသောက်ကုန်အစားအပူချိန် မလုံခြုံခြင်း
- ၅။ စားသောက်ကုန်အစားအပူချိန် မလုံခြုံခြင်း
- ၆။ ကျန်းမာရေးကုန်ဆေးများ မလုံခြုံခြင်း
- ၇။ လက်ထပ်ခွင့်ရရှိရန်ခက်ခဲ
- ၈။ ခိုလှုံ့ရာ မလုံခြုံခြင်း
- ၉။ ကျန်းမာရေးကုန်ဆေးများ မလုံခြုံခြင်း
- ၁၀။ ငွေလက်မလုံခြုံမှုကြောင့် ခွင့်ရရှိရန်ခက်ခဲ
- ၁၁။ ကျန်းမာရေးကုန်ဆေးများ မလုံခြုံခြင်း

ပြဿနာအခက်အခဲ (အမျိုးသမီး)
 ၇.၇.၂၀၁၈

- ၁။ ငွေလက်မလုံခြုံမှုကြောင့် ခွင့်ရရှိရန်ခက်ခဲ
- ၂။ စားသောက်ကုန်အစားအပူချိန် မလုံခြုံခြင်း
- ၃။ စားသောက်ကုန်အစားအပူချိန် မလုံခြုံခြင်း
- ၄။ စားသောက်ကုန်အစားအပူချိန် မလုံခြုံခြင်း
- ၅။ ကျန်းမာရေးကုန်ဆေးများ မလုံခြုံခြင်း
- ၆။ ကျန်းမာရေးကုန်ဆေးများ မလုံခြုံခြင်း
- ၇။ စားသောက်ကုန်အစားအပူချိန် မလုံခြုံခြင်း
- ၈။ စားသောက်ကုန်အစားအပူချိန် မလုံခြုံခြင်း
- ၉။ ကျန်းမာရေးကုန်ဆေးများ မလုံခြုံခြင်း

၇။ ကော်မတီဝင်များရွေးချယ်ခြင်းနှင့် ကျေးရွာဖွံ့ဖြိုးရေးအစီအစဉ်ဆောင်ရွက်မှု မှတ်တမ်းဓာတ်ပုံများ



၈။ ကျေးရွာအခြေခံအချက်အလက်များ (ပုံစံ - ၁)

ပုံစံ - ၈ - ၁ ကျေးရွာအခြေခံအချက်အလက်များ (Form PC 1)

လက်ညှိုးဖျက်၊ ကျေးရွာထပ်ရွာသို့ ပထမဆုံးမိတ်ဆက်ရေးသွားရောက်သော အဖိလူထုစည်းရုံးရေးမှူးသည် ကျေးရွာမပေါင်းစည်းမှု၊ အားကျေးရွာအချက်အလက်များကို မေတ္တာရပ်ခံ၍ တောင်းခံရသည့် ဤအချက်အလက်များကို စီမံကိန်းမိတ်ဆက်အစည်းအပေးကိုင်ပီ တောင်းခံရမည့် စီမံကိန်းမိတ်ဆက်အစည်းအဝေးတွင် လူထုစည်းရုံးရေးမှူးသည် ဤအချက်အလက်များအား စစ်ဆေးပြီးမှ ကန့်သတ်ခြင်း ဖြစ် လုပ်ရမည်။ ပြီးနောက်တွင် လူထုစည်းရုံးရေးမှူးမှ သတင်းအချက်အလက်ထံသို့ Tablets မှ တဆင့် ဖြည့်သွင်းရမည်။

ကျေးရွာမပေါင်းစည်း အမည် ဦးကျော်ဘောင်	ကျေးရွာမပေါင်းစည်း၏ ဝန်နိဋ် ၀၇-၄၀၀၀၆၀၆၈၀	လူထုစည်းရုံးရေးမှူး၏အမည် ဦးထက်ကိုကို
ပြည်နယ်၊ တိုင်း၊ ဝေးသကြီး တရားရုံး	မြို့နယ် ရွှေဘူ	ကျေးရွာအုပ်စု နောင်လက်ကြီး
		ကျေးရွာ ၄၄၉

လူမျိုးစု	အိမ်ထောင်စုအရေအတွက်	ကိုးကွယ်သည့်ဘာသာ	အိမ်ထောင်စုအရေအတွက်
လူမျိုးစု (၀) - ဗမာ	၇၅	ဘာသာ(၀) - ဗုဒ္ဓ	၇၆
လူမျိုးစု (၂) - အိန္ဒိယ	၁၃	ဘာသာ(၂) - ဘုရားမရှိ	၃
လူမျိုးစု (၃) - ကချင်	၂	ဘာသာ(၃) - အစ္စလာမ်	၁၃
လူမျိုးစုစရာ ၅ မ်း	၁	ဘာသာစရာ	
အခြား ၃ မ်း	၁		
အရေအတွက်			
မသန်စွမ်းသူများ	၃		
သက်ကြီးရွယ်အိုများ (၆၅ နှစ် နှင့် အထက်)	၁၅		
စစ်ဘေးရှောင်			

	အမျိုးသား(အရေအတွက်)	အမျိုးသမီး(အရေအတွက်)	စုစုပေါင်းအရေအတွက်
လူဦးရေ	၂၇၆	၃၀၃	၅၇၉
လူမျိုးစု (၀) - ဗမာ	၂၆၈	၂၇၇	
လူမျိုးစု (၂) - ကချင်	၁	၂	
လူမျိုးစု (၃) - အိန္ဒိယ	၂	၀	
အခြား ၃ မ်း	၁	၁	
အိမ်ထောင်ဦးစီး	၁၀၄	၈	

(၁) အခြေခံအဆောက်အအုံ အသုံးအဆောင်များ

စာသင်ကျောင်း	အမှတ်ခြံပိ	ကျန်းမာရေး	အမှတ်ခြံပိ	ဘာသာရေးအဆောက်အအုံများ	အမှတ်ခြံပိ
အထက်တန်းကျောင်း	<input type="checkbox"/>	ဆေးရုံ	<input type="checkbox"/>	စေတီ	<input checked="" type="checkbox"/>
အလယ်တန်းကျောင်း	<input type="checkbox"/>	ကျန်းမာရေးဌာန	<input type="checkbox"/>	ဘုန်းကြီးကျောင်း	<input checked="" type="checkbox"/>
မူလတန်းကျောင်း	<input checked="" type="checkbox"/>	ကျန်းမာရေးဌာနခွဲ	<input type="checkbox"/>	ဟိန္ဒူဘုရားကျောင်း	<input type="checkbox"/>
မူကြိုကျောင်း	<input type="checkbox"/>	ဆေးပေးခန်း	<input type="checkbox"/>	ရေစိမ့်ယာန်ကျောင်း	<input type="checkbox"/>
အခြား	<input type="checkbox"/>	အခြား	<input type="checkbox"/>	ဗလီ	<input type="checkbox"/>
				အခြား	<input type="checkbox"/>
မှတ်ချက်		မှတ်ချက်		မှတ်ချက်	

(ဂ) ကျွမ်းကျင်သူများမှတ်တမ်း (ကျေးရွာတွင်နေထိုင်သော သို့မဟုတ် တခြားရွာမှလာရောက်သော ကျွမ်းကျင်သူများ)

(၁) စာသင်ကျောင်း			(၂) ကျန်းမာရေး			(၃) လက်မှုပညာရပ်		
	ရွာတွင်နေထိုင်သူ	အခြားရွာမှလာသူ		ရွာတွင်နေထိုင်သူ	အခြားရွာမှလာသူ		ရွာတွင်နေထိုင်သူ	အခြားရွာမှလာသူ
မူလတန်း ပြင်ဆင်မှု	<input type="checkbox"/>	<input checked="" type="checkbox"/>	ဆရာဝန်	<input type="checkbox"/>	<input type="checkbox"/>	လက်သမား	<input checked="" type="checkbox"/>	<input type="checkbox"/>
အထက်တန်း ပြင်ဆင်မှု	<input type="checkbox"/>	<input type="checkbox"/>	လက်ဆောက် ကျန်းမာရေးမှူး	<input type="checkbox"/>	<input type="checkbox"/>	ဝန်ထမ်း	<input checked="" type="checkbox"/>	<input type="checkbox"/>
အလယ်တန်း ပြင်ဆင်မှု	<input type="checkbox"/>	<input type="checkbox"/>	အမျိုးသမီးကျန်းမာရေးဆရာမ	<input type="checkbox"/>	<input type="checkbox"/>	လျှပ်စစ်ကျွမ်းကျင်သမား	<input type="checkbox"/>	<input type="checkbox"/>
မူကြိုဆရာ/မ	<input type="checkbox"/>	<input type="checkbox"/>	သားဖွားဆရာမ	<input type="checkbox"/>	<input type="checkbox"/>	ရေပိုက်သူလုပ်သူ	<input type="checkbox"/>	<input type="checkbox"/>
အခြား	<input type="checkbox"/>	<input type="checkbox"/>	ပြည်သူ့ကျန်းမာရေးလုပ်သား	<input type="checkbox"/>	<input type="checkbox"/>	စက်ပြင်ဆရာ	<input type="checkbox"/>	<input type="checkbox"/>
မှတ်ချက်			မှတ်ချက်			မှတ်ချက်		

(ဃ) ကျေးရွာသို့ ရောက်ရှိနိုင်သည့်လမ်းအခြေအနေ / ကျေးရွာတစ်ရွာသည် ၎င်း၏ကျေးရွာအုပ်စုနှင့် ဆက်သွယ်ထားသော လမ်းအခြေအနေ (အောက်ပါပုဂ္ဂိုလ်တို့ကိုင်ပါ)

ကျောက်ကြမ်းလမ်း: ကတ္တရာလမ်း ✓ ကွန်ကရစ်လမ်း: မော်တော်ဆိုင်ကယ်လမ်း
ကျောက်ခင်းလမ်း: မြေသားလမ်း: လူသွားလမ်း: အခြား: _____

(င) ကျေးရွာဖွံ့ဖြိုးမှုစီမံချက်ကိုင်ပါ

- (၁) လူထုပတ်ဝန်းကျင်ထိခိုက်မှုမရှိစေရန် ဤကျေးရွာတွင်ကျေးရွာဖွံ့ဖြိုးမှု စီမံချက်ရှိခဲ့ပါသလား? (ရှိပါသည်) / မရှိပါ / မသိပါ
- (၂) ရှိခဲ့ပါလျှင် ဤစီမံချက်ကို မည်သည့် ခုနှစ်တွင်ပြင်ဆင်ခဲ့ပါသနည်း? နှစ် 2013 / မသိပါ
- (၃) ဤစီမံချက်ကို ခြုံငုံနယ်မှအတည်ပြုခဲ့ပါသလား? (ပြုခဲ့ပါသည်) / မပြုခဲ့ပါ / မသိပါ

(စ) ဓရီးအကွာအဝေး

- (၁) ဤကျေးရွာ၏ပတ်ဝန်းကျင်ကျေးရွာအုပ်စု၏ပတ်ဝန်းကျင်ဆိုင်ရာမည်မျှကွာဝေးသနည်း? မိုင် 2 / မသိပါ
- (၂) ဤကျေးရွာမှ ၎င်းကျေးရွာအုပ်စု၏ပတ်ဝန်းကျင်လမ်းကွေ့တွင်ကြာမြင့်သည့်အချိန်၊
ခြောက်သွေ့ရာသီတွင်ကြာချိန် 1၀ min - ထော်လာဂျီ/မော်တော်ဆိုင်ကယ်/ခြေလျင်/လား/မော်တော်ဘုတ်/
အခြား: _____
- မိုးရာသီတွင်ကြာချိန် 15 min - ထော်လာဂျီ/မော်တော်ဆိုင်ကယ်/ခြေလျင်/လား/မော်တော်ဘုတ်/
အခြား: _____

(ဆ) ပတ်ဝန်းကျင်ဆိုင်ရာသဘာဝဘေးအန္တရာယ်
ဤကျေးရွာတွင်ကြေးခြင်းကို သဘာဝဘေးအန္တရာယ်ကျရောက်ဖူးခြင်း ရှိပါသလား။
 မရှိပါ ရှိပါသည် ရှိလျှင်ဖော်ပြပါ _____

(ဇ) ကျေးရွာတွင် ခွဲစည်းထားသော အဖွဲ့အစည်းများ

လူထုပတ်ဝန်းကျင်ထိခိုက်မှုမရှိစေရန် ဤကျေးရွာတွင် ကျေးရွာဖွံ့ဖြိုးရေးအတွက် အစိုးရ(သို့)ရွာသားများကိုယ်တိုင်(သို့) စီမံကိန်းတစ်ခုခုမှ ခွဲစည်းထားသည့် အဖွဲ့အစည်းများရှိပါသလား။

- (၁) _____
- (၂) _____


(ဈ) အထွေထွေအုပ်ချုပ်ရေး ဦးစီးဌာန (GAD) မှ မှတ်တမ်းတင်ထားခြင်း

ဤကျေးရွာသည် အထွေထွေအုပ်ချုပ်ရေး ဦးစီးဌာန (GAD) မှ မှတ်တမ်းတင်ထားမှု ရှိပါသလား။

မရှိပါ ရှိပါသည်


ကျေးရွာခေါင်းဆောင်

အမည် ဦးကျော်စော

လက်မှတ်  ခန့်စွဲ 4.6.2020

လူထုစည်းရုံးရေးမှူး

အမည် ဦးထွန်းကိုကို

လက်မှတ်  ခန့်စွဲ 4.6.2020

ပုံစံ - ၈-၃ ကျေးရွာဖွံ့ဖြိုးရေး ဦးစီးဌာနပေးအစီအစဉ် (Form PC 3)

လယ်ဧွန်ရွက် အဆင့်(၃)ကျေးရွာဖွံ့ဖြိုးရေးအစီအစဉ်အောက်တွင် ကျေးရွာစီမံကိန်း အထောက်အကူပြု ကော်မတီသည် လူထုစည်းရုံးရေးမှူးအကူအညီဖြင့် ဤပုံစံကိုဖြည့်စွဲအောင် ဖြည့်သွင်းရမည်။

လူထုစည်းရုံးရေးမှူး/ဝန်ထမ်း အမည် ဦးထက်ဂိုဏ်

နေ့စွဲ ၂.၆.၂၀၂၀ စက်တင်ဘာ အမှတ်ဖြစ်ပါ (✓) စက်တင်(၁) စက်တင်(၂) စက်တင်(၃) စက်တင်(၄)

ပြည်နယ်/တိုင်း ကချင် ဦးစီးဌာန ရွှေဘို ကျေးရွာအုပ်စု ဒေသနာပြု ကျေးရွာ ၂၄၃၆

၀။ အစီအစဉ်အောက်တွင် အစီအစဉ်အောက်တွင် ပေးအပ်သော အစီအစဉ်များ - ယခုလက်ရှိအခြေအနေတွင် ဤကျေးရွာဖွံ့ဖြိုးရေးတိုက်ရိုက်အတွက် အဓိကအခက်အခဲအတားအဆီးများသည် ပယ်သည့်များဖြစ်ပါသည်။ (အမျိုးသား/သမီး အနည်းဆုံးအစီအစဉ် ၅ ခုစီပေးပြပါ)

၁။ အုပ်စုဖွဲ့စည်းရေးမှူးများမှ တင်ပြသော အခက်အခဲအတားအဆီးများ

၁။	စွာအဝင်လမ်း၊ ဆင်းရေဖြတ်ကူး၊ စုစည်းမှု၊ ကလေးကလေးများ၊ အဆင်မပြေခြင်း	<input type="checkbox"/> ကျား၊ <input checked="" type="checkbox"/> မ
၂။	စွာတွင်းလမ်း၊ ဆင်းရေဖြတ်ကူး၊ စုစည်းမှု၊ အဆင်မပြေခြင်း	<input checked="" type="checkbox"/> ကျား၊ <input type="checkbox"/> မ
၃။	ဆွဲအင်္ဂါအလင်း၊ ရေစိုက်စိုက်မှု၊ စွာအဝင်လမ်း၊ အဆင်မပြေခြင်း	<input type="checkbox"/> ကျား၊ <input checked="" type="checkbox"/> မ
၄။	စာဆင်ကျောင်း၊ ပတ်ဝန်းကျင်ဆိုင်ရာ၊ မြေအသုံးပြုမှု၊ ကလေး၊ ငယ်များ၊ ပစ္စည်း	<input type="checkbox"/> ကျား၊ <input checked="" type="checkbox"/> မ
၅။	စာဆင်ကျောင်း၊ တွင်းကလေး၊ ငယ်များ၊ ရေကန်၊ ကန်၊ အဆင်မပြေ	<input type="checkbox"/> ကျား၊ <input checked="" type="checkbox"/> မ

၁။ မျှော်မှန်းခြင်း- နောင်လာမည့် (၅) နှစ် အတွင်း ကျေးရွာဖွံ့ဖြိုးရေး မျှော်မှန်းလျာထားချက်များအား တင်ပြပါ။

၂။ အုပ်စုဖွဲ့စည်းရေးမှူးများမှ တင်ပြသော မျှော်မှန်းချက်များ

၁။	စွာအဝင်လမ်း၊ ဆင်းရေဖြတ်ကူး၊ စုစည်းမှု၊ ကလေးကလေးများ၊ အဆင်မပြေခြင်း	<input type="checkbox"/> ကျား၊ <input checked="" type="checkbox"/> မ
၂။	စွာတွင်းလမ်း၊ ဆင်းရေဖြတ်ကူး၊ စုစည်းမှု၊ အဆင်မပြေခြင်း	<input checked="" type="checkbox"/> ကျား၊ <input type="checkbox"/> မ
၃။	စွာအဝင်လမ်း၊ ဆွဲအင်္ဂါ အဆင်မပြေခြင်း	<input type="checkbox"/> ကျား၊ <input checked="" type="checkbox"/> မ
၄။	စာဆင်ကျောင်း၊ ပတ်ဝန်းကျင်ဆိုင်ရာ၊ မြေအသုံးပြုမှု၊ ကလေး၊ ငယ်များ၊ ပစ္စည်း	<input type="checkbox"/> ကျား၊ <input checked="" type="checkbox"/> မ
၅။	စာဆင်ကျောင်း၊ တွင်းကလေး၊ ငယ်များ၊ အတွက်သောက်စားရေ	<input type="checkbox"/> ကျား၊ <input checked="" type="checkbox"/> မ


လူထုဝိပဿနာ၏ လာမည့် (၄) နှစ်အတွက် အကျုံးပင်သော ဦးစားပေး ဖွံ့ဖြိုးတိုးတက်မှု လုပ်ငန်း အစီအစဉ်များအားဖော်ပြပါ။

ဦးစားပေး အဆင့် သတ်မှတ်ချက်	ကျေးရွာအတွက် ဦးစားပေး ဖွံ့ဖြိုးတိုးတက်မှု လုပ်ငန်းစဉ်များ	အဆိုပြုသူ (အမျိုးသားများ/ အမျိုးသမီးများ/ အမျိုးသား + အမျိုးသမီး)	အခန်းကဏ္ဍ	ခန့်မှန်း ကုန်ကျ ဝင်ရတ်	အကျိုးခံစားခွင့်ရှိသူ ခန့်မှန်းခြေအရေအတွက်		
					ကျား	မ	ပေါင်း
၁	တံတားမြို့ပြင် တည်ဆောက်ခြင်း	က + မ	လမ်း/တံတား	၂၀၀၀၀၀၀၀	၂၇၆	၃၀၃	၅၇၉
၂	ပစ္စည်း လမ်း အဆင့်မြှင့်တင်ခြင်း	က	လမ်း/တံတား	၂၀၀၀၀၀၀	၂၇၆	၃၀၃	၅၇၉
၃	ရွာချင်း ဆက်လမ်းဖို့ ဆိုင်ဆိုး ချဲ့ခြင်း	မ	မီးရောင်	၂၀၀၀၀၀၀	၂၇၆	၃၀၃	၅၇၉
၄	ကျောင်း ဖြစ်စဉ် ဖို့ ဖြေခြင်း	က + မ	ပညာရေး	၂၀၀၀၀၀၀၀	၂၇၆	၃၀၃	၅၇၉
၅	စာသင်ကျောင်း ဖြစ်စဉ်	က + မ	ပညာရေး	၂၀၀၀၀၀၀၀	၂၇၆	၃၀၃	၅၇၉

ဃ။ လူထုဝိပဿနာ၏ လာမည့် (၄) နှစ်အတွက် အကျုံးပင်သော ဦးစားပေး ဖွံ့ဖြိုးတိုးတက်မှု လုပ်ငန်း အစီအစဉ်များအားဖော်ပြပါ။

အဆင့်	ကျေးရွာအတွက် ဦးစားပေး ဖွံ့ဖြိုးတိုးတက်မှု လုပ်ငန်းစဉ်များ	အဆိုပြုသူ (အမျိုးသားများ/ အမျိုးသမီးများ/ အမျိုးသား + အမျိုးသမီး)	အခန်းကဏ္ဍ
၁	မိုက်ပျိုးရေး နည်းပညာသင်တန်း	က	မိုက်ပျိုးရေး
၂	အုန်းကြီး ကျောင်း ဖြစ်စဉ်	က	အခြား
၃	အမျိုးသမီး များ အတွက် အစားအသောက် စားနပ်ရိက္ခာ ထောက်ပံ့ခြင်း	မ	အခြား
၄	ကျေးရွာအတွက် အခြား အစီအစဉ်များ	က	အခြား
၅			

ခေါင်းစောင်၊ ကျေးရွာဝိပဿနာအထောက်အကူပြုကော်မတီမှ အတည်ပြုသည်။

အမည် ဦးကျော်စွာ လက်မှတ်  ရက်စွဲ ၄.၆.၂၀၂၀

၁၃။ ကဏ္ဍအလိုက် ဖွံ့ဖြိုးရေးလုပ်ငန်းစဉ်များ

ကဏ္ဍအလိုက် လုပ်ငန်းမျှဝေပေး

၂၃၅၈

ကဏ္ဍ	စဉ်	လုပ်ငန်းအမျိုးအစား	အဆိုပြုသူ(အမှန်ဖြစ်ရန်)			မှန်	ထောက်ပံ့မှုအဖွဲ့အစည်း (သို့)ဌာန	မှတ်ချက်
			ကျား	မ	ကျား+မ			
အခြေခံအဆောက်အအုံ (လမ်း/တံတား/ရေပေးစနစ် အစ)	၀	တံတား(မြို့ပြ) ၆၆			၂		၀၁၅	
	၂	မြို့တော်: ဝမ်းနား နှင့် ဝမ်းနား	၂					
	၃	မြို့တော်: ဝမ်းနား နှင့် ဝမ်းနား (၀၁၅: ၁၂၃၅)		၂				
	၄							
	၅							
ပို့ဆောင်ရေး (ပစ္စည်း/ အမှတ်/ အမှတ် ဆိုင်ရာအဆောက်အအုံနှင့် အခြေခံအဆောက်အအုံ)	၀	ဆေးရုံ: ဝမ်းနား နှင့် ဝမ်းနား		၂				
	၂	ကျေး: မြို့တော်: မြို့ ပြ ၆၆			၂			
	၃	ကျေး: ရေစင်ဆောက် ရန်			၂			
	၄	ကျေး: မြို့တော်: ဝမ်း နား			၂			
	၅							
သတ်မှတ်ပေးသော (ပို့ဆောင်ရေး/ ဖွဲ့စည်း ဆောင်ရွက်မှုနှင့် အခြေခံအဆောက်အအုံ)	၀	မြို့တော်: ဝမ်းနား နှင့် ဝမ်းနား	၂					
	၂	ကျေး: မြို့တော်: မြို့ ပြ ၆၆		၂				
	၃							
	၄							
	၅							
သဘာဝပတ်ဝန်းကျင် လျှော့ချရေး ကဏ္ဍ	၀	ကျေး: မြို့ပြ ၆၆	၂					
	၂							
	၃							
	၄							
	၅							
အခြေခံအဆောက်အအုံ (မြို့တော်: ဝမ်းနား နှင့် ဝမ်းနား) နှင့် အခြေခံအဆောက်အအုံ ဆိုင်ရာအဆောက်အအုံ	၀	ကျေး: ဝမ်းနား နှင့် ဝမ်းနား			၂			
	၂	ကျေး: မြို့ပြ ၆၆		၂				
	၃	ကျေး: မြို့ပြ ၆၆	၂					
	၄							
	၅							