

ပြည်ထောင်စုသမ္မတမြန်မာနိုင်ငံတော်အစိုးရ
စိုက်ပျိုးရေး၊ မွေးမြူရေးနှင့် ဆည်မြောင်းဝန်ကြီးဌာန
ကျေးလက်ဒေသဖွံ့ဖြိုးတိုးတက်ရေးဦးစီးဌာန
အမ်းမြို့နယ်



လူထုဗဟိုပြုစီမံကိန်း

National Community Driven Development Project
(NCDDP)



ကျေးရွာဖွံ့ဖြိုးရေးအစီအစဉ်
Village Development Plan (VDP)

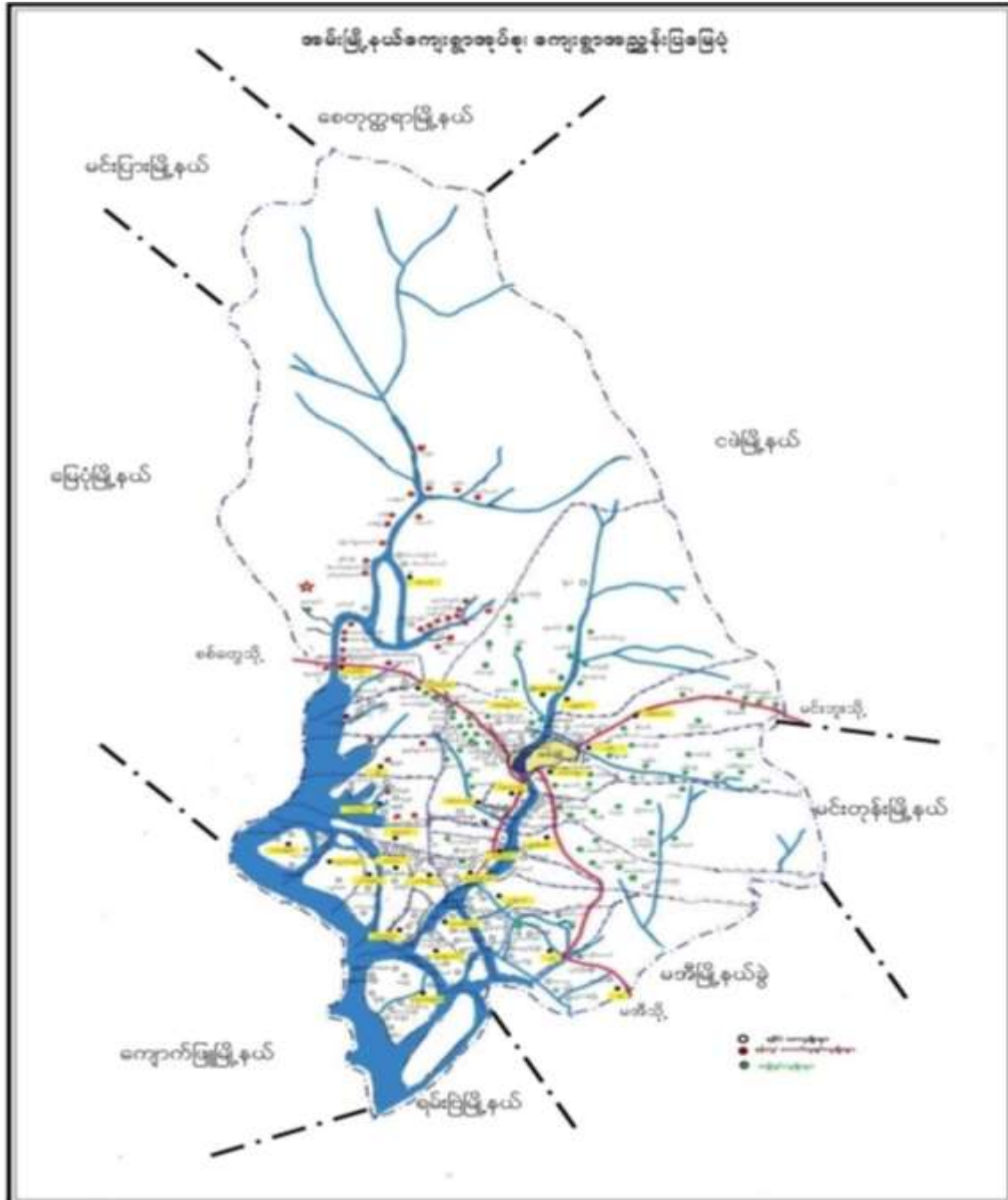
စခန်းမော်ကျေးရွာအုပ်စု၊ ပျက်ကျေးရွာ

မာတိကာ

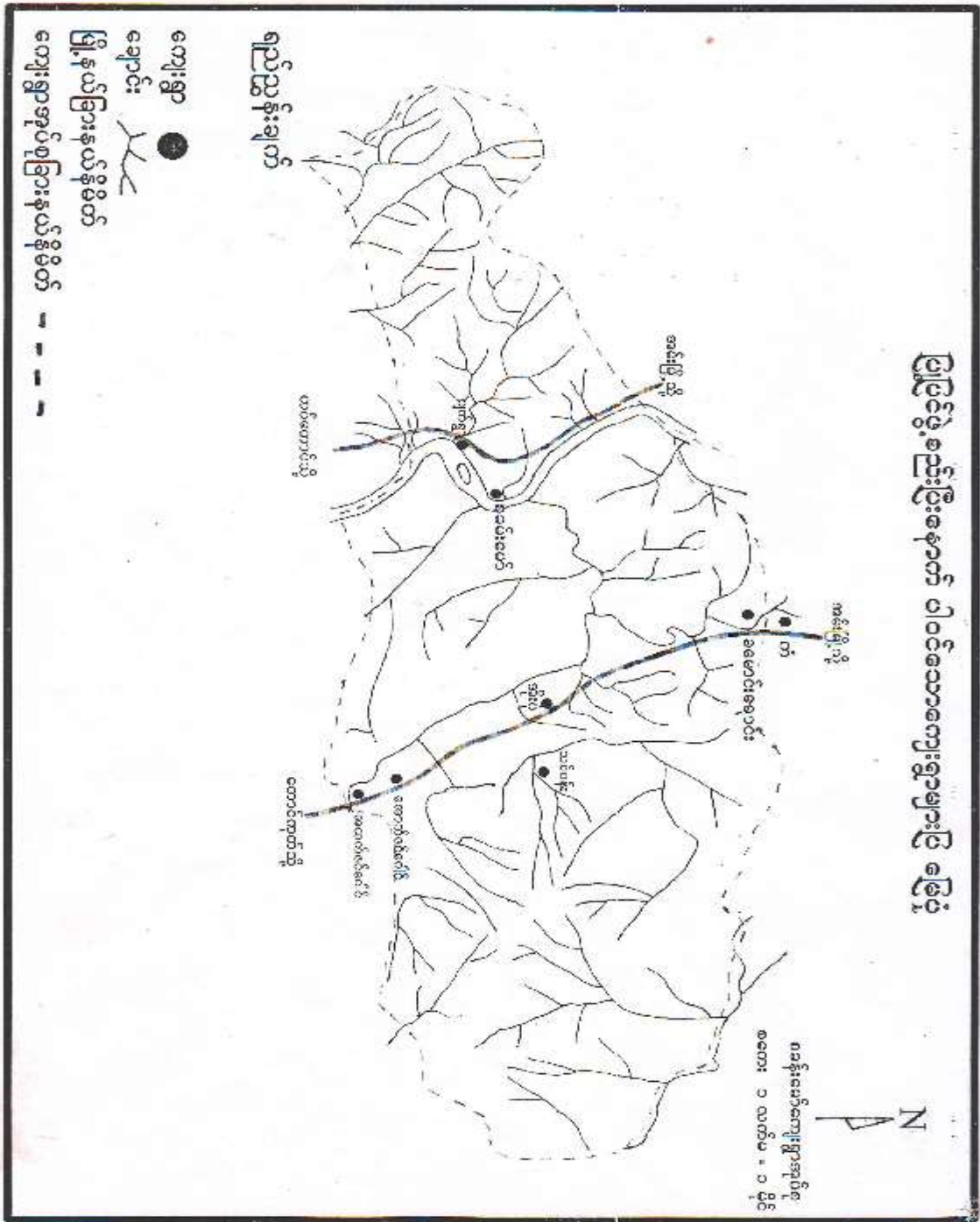
၁။ မြို့နယ်မြေပုံ	၄
၂။ ကျေးရွာအုပ်စုမြေပုံ	၅
၃။ အုပ်စုတွင်ပါဝင်သောကျေးရွာများစာရင်း	၆
၄။ ကျေးရွာအခြေခံအချက်အလက်များ	၇
၅။ လူထုပူးပေါင်းပါဝင်သောလူမှုဆန်းစစ်ခြင်းနှင့် အကဲဖတ်ခြင်းလုပ်ငန်းစဉ် (PSA/PRA) ဇယား။	၉
၆။ ကျေးရွာလူမှုရေးပြုသယံဇာတပြမြေပုံ	၁၁
၇။ ကျေးရွာလူမှုရေးပြုသယံဇာတပြမြေပုံသုံးသပ်ချက်	၁၂
၈။ ရာသီခွင်ပြဇယားပုံ	၁၃
၉။ ရာသီခွင်ပြဇယားပုံသုံးသပ်ချက်	၁၃
၁၀။ ဦးစားပေးလုပ်ငန်းခွဲများနှိုင်းယှဉ်ရွေးချယ်ခြင်းပြဇယား	၁၄
၁၁။ ဦးစားပေးလုပ်ငန်းခွဲများနှိုင်းယှဉ်ရွေးချယ်ခြင်းပြဇယားသုံးသပ်ချက်	၁၄
၁၂။ ကျေးရွာတွင်းအဖွဲ့အစည်းများအကြားချိတ်ဆက်မှုပြဇယား	၁၅
၁၃။ ကျေးရွာတွင်းအဖွဲ့အစည်းများအကြားချိတ်ဆက်မှုပြဇယားသုံးသပ်ချက်	၁၅
၁၄။ လူမှုစီးပွားအဆင့်သတ်မှတ်ခြင်းပြဇယား	၁၆
၁၅။ လူမှုစီးပွားအဆင့်သတ်မှတ်ခြင်းပြဇယားသုံးသပ်ချက်	၁၆
၁၆။ ပင့်ကူအိမ်ကွန်ယက်ဇယား	၁၇
၁၇။ ပင့်ကူအိမ်ကွန်ယက်ဇယားသုံးသပ်ချက်	၁၈
၁၈။ ကော်မတီဝင်များရွေးချယ်ခြင်းနှင့် ကျေးရွာဖွံ့ဖြိုးရေးအစီအစဉ်ဆောင်ရွက်မှုမှတ်တမ်းခါတ်ပုံများ	၁၉

၁၉။ ကျေးရွာအချက်အလက် (ပုံစံ-၁)	၂၀
၂၀။ စီမံကိန်းစက်ဝန်းအချိန်ဇယား (ပုံစံ-၂)	၂၅
၂၁။ ကျေးရွာဖွံ့ဖြိုးရေးဦးစားပေးအစီအစဉ် (ပုံစံ-၃)	၂၇
၂၂။ အစည်းအဝေးမှတ်တမ်းများ	၃၁
၂၃။ ကဏ္ဍအလိုက်ဦးစားပေးဖွံ့ဖြိုးရေးလုပ်ငန်းစဉ်များ	၃၄

၁။အမ်းမြို့နယ်မြေပုံ



၂။စခန်းမော်အုပ်စုမြေပုံ



၃။ စခန်းမော်အုပ်စုရှိ ကျေးရွာများစာရင်း

စဉ်	ကျေးရွာအုပ်စုအမည်	ကျေးရွာအမည်
	စခန်းမော်	သာယာကုန်း
		ခမောင်းချောင်း
		အိုးပုံ
		အောက်ဇင်ဂေါင်
		အထက်ဇင်ဂေါင်
		ကန်
		လှပျိုချောင်း
		စခန်း
		သင်ပန်း
		ပျက်
		စခန်းမော်ကျေးရွာ

၄။ကျေးရွာအခြေခံအချက်အလက်

(၁)ကျေးရွာသမိုင်းအကျဉ်း

အမ်းမြို့နယ်ပျက်ကျေးရွာသည် အရှေ့ဘက်တွင် အမ်းမြစ်ခေါ် အမ်းချောင်းနှင့် ပျက်ချောင်း၊ အနောက်ဖက်တွင်တောင်တန်းများနှင့်ထိစပ်လျှက်ရှိပြီးတောင်ဖက်တွင်တိုက်မော်အုပ်စု၊မြောက်ဘက်တွင်ဂါယံလောင်းကျေးရွာအုပ်စုများတည်ရှိပါသည်။ ပျက်ကျေးရွာသည်အမ်းမြို့နှင့် တပ်တောင်မြို့အကြား အလယ်ဗဟိုတွင်တည်ရှိသောကျေးရွာဖြစ်ပါသည်။ယခင်ကတည်းကပျက်ချောင်ရှိခဲ့ပြီး ပျက်ချောင်းကိုအစွဲပြုပြီးပျက်ရွာဟုနာမည်ခေါ်ဝေါ်လာကြပါသည်။

ပျက်ကျေးရွာတွင် အိမ်ခြေ(၃၃)အိမ်နှင့် လူဦးရေကျား(၄၂)ဦး၊ မ(၄၂)ဦးပေါင်း(၈၄)ဦးရှိပါသည်။ စီးပွားရေးလုပ်ငန်းမှာ စပါးနှင့် ကိုင်းမြေများတွင် ရာသီအလိုက်စိုက်ပျိုးကြသော စပါးနှင့်ခရမ်း၊သခွား၊ ပြောင်း၊ပဲစသည်တို့ဖြစ်ပါသည်။သီဟိုဠ်စိုက်ခင်းများကိုစီးပွားအဖြစ်အများအပြားစိုက်ပျိုးကြပါသည်။ပျက်ကျေးရွာသည်မြေနိမ့်ပိုင်းတွင်တည်ထားသောရွာဖြစ်ပြီးနွေရာသီတွင်ဆားငန်ရေများဝင်ရောက်ခြင်းမိုးအခါအရေကြီးရေလျှံမှုဒဏ်ကိုနှစ်စဉ်ခံစားနေကြရပါသည်။ကုန်ခဲ့သည့် ၂၀၁၅ခုနှစ်မိုးတွင်းရေကြီးရေလျှံမှုကြောင့်ပျက်ကျေးရွာတွင်စပါးနှင့်အခြားမိုးရာသီနှံစိုက်ခင်းများပျက်စီးမှုပေါ်ခဲ့ပါသည်။ပျက်ကျေးရွာသည်အခြားမြို့များသို့သွားရောက်ရန်ရေလမ်းကုန်းလမ်းကောင်းမွန်သော်လည်းကျေးရွာအတွင်းလမ်းများတွင်မိုးအခါလမ်းပျက်စီးပြီးသွားလာရေးအခက်အခဲရှိပါသည်။တို့ကြောင့်ကျေးရွာအတွင်းမြေသားလမ်းခင်းပေးရန်လိုအပ်နေပါသည်။

(၃) လူနည်းစုလူမျိုးစုအိမ်ထောင်စု

အမျိုးအစား	အိမ်ထောင်စု	ကျား	မ	စုစုပေါင်း
ချင်း	၁	၁	၁	၂

(၄) ထိခိုက်လွယ်အုပ်စုများ

ထိခိုက်လွယ်အုပ်စု	အိမ်ထောင်စု	ကျား	မ	စုစုပေါင်း
မရှိ	-	-	-	-

(၅) အဓိကစီးပွားရေးလုပ်ငန်း

စိုက်ပျိုးရေး	မွေးမြူရေး	အသေးစားစီးပွားရေး	အခြား
စပါး	နွား	သီးနှံကုန်ကူးခြင်း	ကျွန်း
ကိုင်း	ဝက်	ကိုင်းသီးနှံရောင်းချခြင်း	
သီဟိုဠ်	ကြက်		
	ကျွဲ		

(၆) ကျေးရွာအတွင်းအဓိကပိုင်ဆိုင်မှုများ

ကျေးရွာပိုင်ဆိုင်မှုများ	လယ်	ကိုင်း	တောင် ယာ	စား ကျက် မြေ	နှစ်ရှည် စိုက် ခင်း	သဲ/ ကျောက် ရရှိမှု	ရေ တွင်း/ ရေ ကန်	စက်ရေ တွင်း/ စိမ့် စမ်း ရေသွယ်	ချောင် ရေး သော ကံသုံး မှု
အရေအတွက်	၂၀	၁၅	၃၀	မရှိ	၅၀	မရှိ	၁	မရှိ	ရှိ
ကျေးရွာပိုင်ဆိုင်မှုများ	ကား	ထော် လာဂျီ	ဆိုင် ကယ်	စက် လှေ	စပါး ကြိတ် စက်	ဈေး ဆိုင်	မီး စက်		
အရေအတွက်	မရှိ	မရှိ	၅	၅	မရှိ	၁	မရှိ		

(၇) ကျေးရွာအတွင်းအခြားပိုင်ဆိုင်မှုများ

ကျေးရွာပိုင်ဆိုင်မှုများ	ရေတင် စက်	လယ် ထွန် စက်	ကျွဲ	နွား	ကြက်	ဝက်	ဆိတ်	လုပ် သား	ကျွမ်းကျင် လုပ်သား
အရေအတွက်	မရှိ	မရှိ	၁၀	၃၀	၅၀	၂၀	မရှိ	၁၀	မရှိ

(၈) ကျေးရွာရှိအသုံးပြုနိုင်သောအရင်းအမြစ်/ အချက်အလက်များ

အရင်းအမြစ်	ဆေးရုံ/ ဆေးခန်း	အ.မ.က/ အ.လ.က/ အ.ထ.က	ဈေး	မြေတူး စက်	လမ်းကြိုက် စက်	မြေသယ် ကား	ကွန်ကရစ် ဖျော်စက်
အရေအတွက်	မရှိ	မရှိ	မရှိ	မရှိ	မရှိ	မရှိ	မရှိ

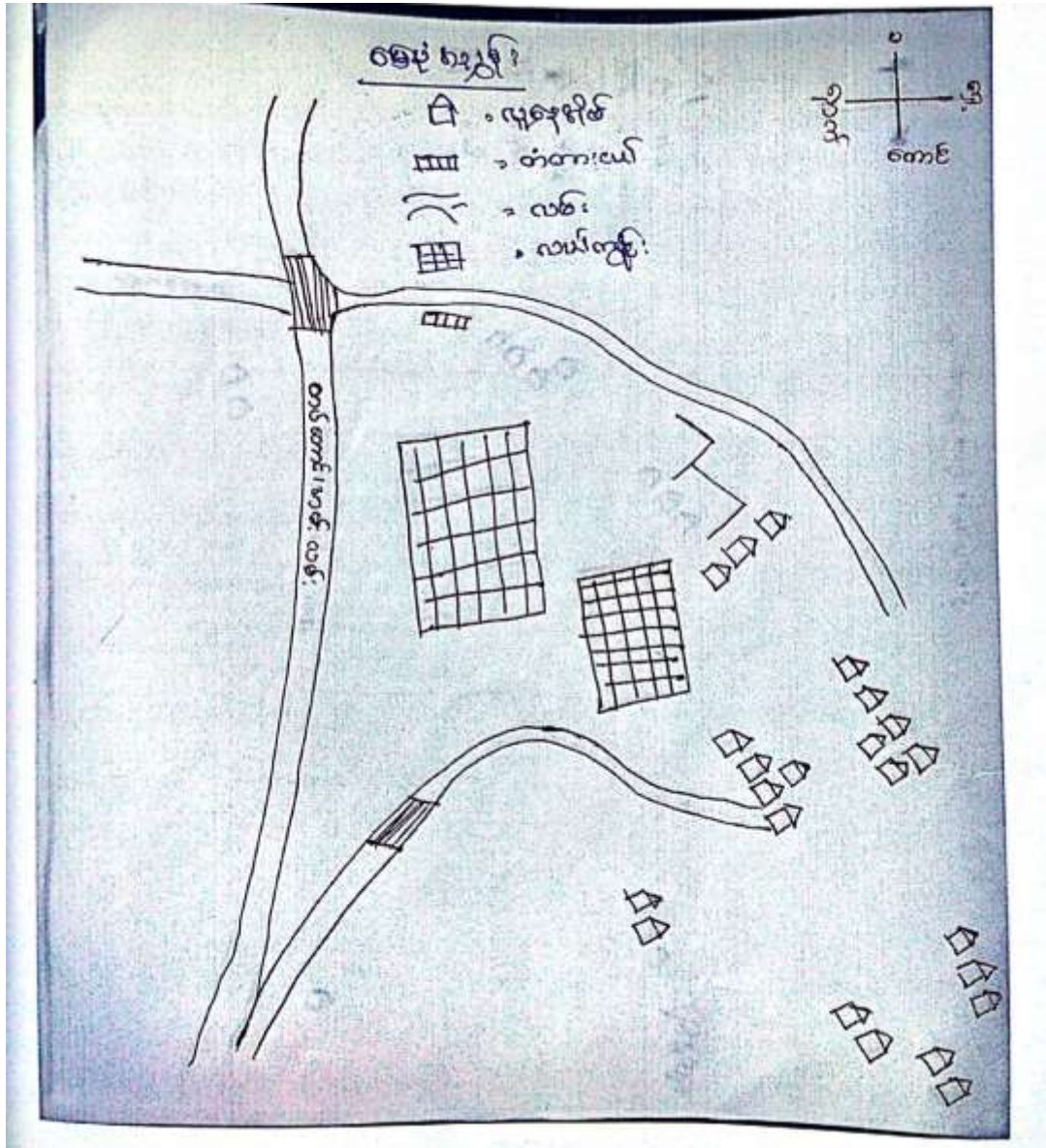
၅။ လူထုပေါင်းစုံပါဝင်သောလူမှုဆန်းစစ်ခြင်းနှင့် အကဲဖြတ်ခြင်းလုပ်ငန်းစဉ် (PSA/PRA) အကျဉ်းချုပ်ဇယား

စဉ်	အကြောင်းအရာ	ရက်စွဲ	ဦးတည်အုပ်စု	တက်ရောက်သူ			အဓိကဆွေးနွေးချက်
				ကျား	မ	ပေါင်း	
၁	ကျေးရွာလူမှုရေးပြုသယံ ဇာတပြမြေပုံ (Social Map / Resource Map)	၂၁.၁၁.၂၀၁၇	ကျေးရွာသူကျေးရွာ သားများ၊ ကော်မတီဝင်များ	၆	၆	၁၂	ကျေးရွာနယ်နိမိတ်အတွင်းရှိ အိမ်ခြေလယ်မြေစိုက်ခင်း၊ ဘု ရားပုထိုးများစသောကျေးရွာ ၏လက်ရှိအခြေအနေနှင့်ပိုင် ဆိုင်မှုအခြေအနေများကိုရေး ဆွဲဖော်ထုတ်ခဲ့သည်။
၂	ရာသီခွင်ပြပြက္ခဒိန် (Seasonal Calender)	၂၁.၁၁.၂၀၁၇	ကျေးရွာသူကျေးရွာ သားများ၊ ကော်မတီဝင်များ	၆	၆	၁၂	ကျေးရွာရှိရွာသူရွာသားများ၏ ရာသီအလိုက် စိုက်ပျိုးရေး၊ မွေးမြူ ရေး၊ စိုက်ပျိုးချိန် ရိတ်သိမ်းချိန်၊ တိရိစ္ဆာန်များရောဂါဖြစ်ပွားမှု၊ သီးနှံများပိုးမွှားကျရောက်မှု၊ ရာသီပွဲတော်များ၊ ကျေးရွာမှ လူများဝင်ငွေ ရရှိမှုအခြေအနေများကိုကျေး ရွာမှ လူများပါဝင်ဆွေးနွေး ရေးဆွဲကြသည်။
၃	ကျေးရွာ၏ဦးစားပေးအစီ အစဉ်ပြဇယား (Metric Ranking)	၂၂.၁၁.၂၀၁၇	အမျိုးသားအုပ်စု၊ အမျိုးသမီးအုပ်စု	၆	၆	၁၂	ကျေးရွာသူကျေးရွာသားများ ၏ ကျေးရွာအတွက် အဓိက လိုအပ်သောစီမံကိန်းလုပ်ငန်း ခွဲများကိုညှိနှိုင်းတိုင်ပင်ရေးဆွဲ ခဲ့ကြသည်။

၄	အဖွဲ့အစည်းချိတ်ဆက်ပုံ (Venn Diagram)	၂၂.၁၁.၂၀၁၇	ကျေးရွာသူကျေးရွာ ဘာသာများ၊ ကော်မတီဝင်များ ကျေးရွာအုပ်ချုပ် ရေးအဖွဲ့ဝင်များ	၆	၆	၁၂	ကျေးရွာအတွင်းတွင်ရှိနေသော လူမှုအဖွဲ့အစည်းများနှင့် ကျေးရွာလူထုအကြားချိတ်ဆက် နေမှုကိုထင်သာမြင်သာရှိစေ အောင် ဖော်ဆောင်နိုင်ခဲ့သည်။
၅	လူမှုစီးပွားအဆင့်သတ် မှတ်ခြင်း (Wealth Ranking)	၂၂.၁၁.၂၀၁၇	ချမ်းသာ၊ အလယ်အလတ်၊ နွမ်းပါး	၆	၆	၁၂	ကျေးရွာအတွင်းရှိလူများအကြား ကား၊ငွေကြေး၊ပစ္စည်းဥစ္စာ၊နေ အင်အားပိုင်ဆိုင်မှုအဆင့်ခွဲခြား ပြသခြင်းဖြင့် ကျေးရွာအတွက် လိုအပ်မည့် ဝင်ငွေ ရရှိရေးအစီအစဉ်များကိုထည့် သွင်းစဉ်းစားနိုင်ရန်စဉ်းစားခဲ့ကြ ကသည်။
၆	ပင့်ကူအိမ်ကွန်ယက် (Spider Web)	၂၂.၁၁.၂၀၁၇	ကျေးရွာသူကျေးရွာ ဘာသာများ၊ အမျိုးသားအုပ်စု၊ အမျိုးသမီးအုပ်စု	၆	၆	၁၂	အမျိုးသားနှင့်အမျိုးသမီးများ အကြားအလုပ်အကိုင်အခွင့် အလမ်း၊ တန်းတူအခွင့် အရေး၊ ပညာသင်ကြားနိုင်မှု၊ ဘဝလိုခြံမြို့မှ စသည့် အခြေအခြေအနေအရပ်ရပ်ကို ဆွေးနွေးခဲ့ကြသည်။

ကျေးရွာဖွံ့ဖြိုးရေးအစီအစဉ်အတွက်အသုံးပြုခဲ့သော PRATools များတစ်ခုချင်းစီအတွက် သုံးသပ်ချက်များ

၆။ ပျက်ကျေးရွာလူမှုရေးပြန့်အရင်းအမြစ်ပြမြေပုံ



၇။ စခန်းမော်အုပ်စု၊ ပျက်ကျေးရွာမြေပုံသုံးသပ်ချက်

တည်နေရာ။	လောင်ဂျီတွဒ် ၅၃.၅၉	လက်တီတွဒ်- ၁၉.၃၈
----------	--------------------	------------------

ပျက်ကျေးရွာသည်အဓိကအားဖြင့်လယ်နှင့်ကိုင်းကိုစိုက်ပျိုးအသက်မွေးဝမ်းကြောင်းပြုကြသည်ကိုတွေ့ရှိရပါသည်။၎င်းနောက်ယခုအချိန်တွင်သီဟိုဠ်ပင်များစသောနှစ်ရှည်ပင်များကိုစိုက်ပျိုးလာခဲ့ကြပြီးထွက်လာသည့်ထွက်ကုန်များကိုတပ်တောင်မြို့သို့တင်သွင်းကြသည်။ကျေးရွာတွင်စာသင်ကျောင်းမရှိပဲ စခန်းမော်ကျေးရွာသို့သွားရောက်ကာပညာသင်ကြားရပါသည်။ကျန်းမာရေးအတွက်ဌာနများတိုက်ဖျတ်ရေးအဖွဲ့သာရှိပါသည်။ရွာသည်အမ်း-တပ်တောင် လမ်းဘေးတွင် တည်ရှိပြီး လမ်းပန်းဆက်သွယ်ရေးကောင်းပြီးအုပ်စုရွာဖြစ်သည်။

အဖြစ်များသောရောဂါ	ဌာနများ၊ ဝမ်းရောဂါ
အိမ်သာသုံးစွဲမှု၊ ယင်လုံအိမ်သာသုံးစွဲမှု	အနည်းငယ်ရှိ
ကြုံတွေ့ရသောသဘာဝသေးအန္တရာယ်	ရေဘေး
စာသင်ကျောင်း၊ ဆေးပေးခန်း၊	မရှိပါ
ကျောင်းသားအရေအတွက်	၁၀ ဦး
တက္ကသိုလ်ဝင်တန်းအောင် -	မရှိ
ကျေးရွာတွင်အဓိကကြုံတွေ့နေရသောအခက်အခဲ -	လမ်း

၈။ရာသီခွင်ပြဇယား

ရာသီအလိုက်ဖြစ်ပေါ်မှု အခြေအနေပြ နံပါတ်နှင့် ရေးဆွဲခြင်း

အခြေအနေ	တပေါင်း	တန်ခူး	ကဆုန်	နယုန်	ဩဂုတ်	ဇူလိုင်	အောက်တိုဘာ	နိုဝင်ဘာ	သီတင်းကျွတ်	ဆန်ဆောင်ပန်း	နတ်တော်	ပြန်လှည့်	တပို့လှ
မိုးများသောလ													
မင်းကြီး/ မုန်တိုင်း													
ရာသီဥတုတော်များ													
အလုပ်များသောလ	အလုပ်ရှည်	အလုပ်ရှည်	လယ်စိုက်	လယ်စိုက်	ကောက်ခိုက်	ကောက်ခိုက်				အလုပ်ရှည်	အလုပ်ရှည်	စိုက်	စိုက်
စင်စေ့ကောင်းသောလ (လယ်၊ မြေ)													
စင်စေ့ကောင်းသောလ (လက်လုပ်လက်စား)					ကောက်ခိုက်	ကောက်ခိုက်		ကောက်ခိုက်	စိုက်	လယ်	စိုက်	စိုက်	လယ်
သောက်သုံးရန် ရရှိမှု	အစားအသောက်	အစားအသောက်	အစားအသောက်	အစားအသောက်	အစားအသောက်	အစားအသောက်							
ရောင်းချခြင်းများ	ရောင်းချခြင်းများ			ရောင်းချခြင်းများ					ရောင်းချခြင်းများ	ရောင်းချခြင်းများ	ရောင်းချခြင်းများ	ရောင်းချခြင်းများ	ရောင်းချခြင်းများ

၉။ရာသီခွင်ပြဇယားသုံးသပ်ချက်

စခန်းမော်ကျေးရွာတွင်မိုးများသောလများမှာဂါဆို၊ဂါခေါင်၊တောင်သလင်းလများဖြစ်ပြီး၊သီတင်းကျွတ်လတွင်နေပူလိုက်မိုးရွာလိုက်အများဆုံးဖြစ်ကြပါသည်။တန်ဆောင်မုန်း၊နတ်တော်၊ပြာသိုလများသည်ဆောင်ဥတုများဖြစ်ကြပြီးဆောင်းနှင်းကျသောအချိန်များဖြစ်သည်။တပို့တွဲလတွင်နှင်းကျလိုက်နေပူလိုက်ဖြစ်ပေါ်တတ်သည်။တပေါင်း၊တန်ခူး၊ကဆုန်၊နယုန်လများသည်နေအလွန်ပူပြင်းပြီးခြောက်သွေ့သောလများဖြစ်ကြသည်။ရေကြီး၊မုန်တိုင်းများဖြစ်ပေါ်သောလများမှာဂါဆို၊ဂါခေါင်လများဖြစ်ပြီးကျန်လာများမှာရာသီဥတုသာယာမှုရှိသည်။ရာသီအလိုက်ပွဲတော်များအဖြစ်တပေါင်းလတွင်ရှင်ပြုအလှူပွဲတော်များ၊တန်ခူးလတွင်သင်္ကြန်ပွဲတော်များ၊ကဆုန်လတွင်လည်းရှင်ပြုပွဲတော်များ၊သီတင်းကျွတ်လတွင်မီးထွန်းပွဲတော်နှင့်တပို့တွဲလများတွင်လည်းရှင်ပြု၊ဧည့်ခံပွဲများရှိသည်။အလုပ်များသောအချိန်များမှာကဆုန်လတွင်လယ်ထွန်း၊ဂါဆို၊ဂါခေါင်လတွင်ကောက်စိုက်၊တန်ဆောင်မုန်း၊နတ်တော်၊ပြာသိုလများတွင်ကောက်စိုက်ကြပြီးအလုပ်များသောအချိန်လည်းဖြစ်သည်။တပို့တွဲ၊တပေါင်း၊တန်ခူးလများတွင်အလုပ်နည်းသောအချိန်လည်းဖြစ်သည်။ဝင်ငွေကောင်းသောအချိန်များမှာတန်ခူးလတွင်သီဟိုဠ်စေ့ကောက်ရသောအချိန်ဖြစ်၍ဝင်ငွေကောင်းပြီးတန်ဆောင်မုန်း၊နတ်တော်လများတွင်လည်းဝင်ငွေကောင်းပါသည်။ပြာသိုလတွင်လည်းစပါးရောင်းရသောအချိန်ဖြစ်၍ဝင်ငွေကောင်းပါသည်။လက်လုပ်လက်စားတွေဝင်ငွေကောင်းသောအချိန်မှာဂါဆို၊ဂါခေါင်၊တော်သလင်းကောက်စိုက်သောအချိန်များဖြစ်သည်။နတ်တော်၊ပြာသိုလတွင်လည်းစပါးရိတ်သိမ်းရသောအချိန်ဖြစ်၍လက်လုပ်လက်စားတွေဝင်ငွေကောင်းပါသည်။

သောက်သုံးရေရှားပါးသောလများမှာတပေါင်း၊တန်ခူး၊ကဆုန်လများဖြစ်သည်။နယုန်လတွင်အနည်းငယ်ပေါ့ပြီး၊ဝါဆိုလမှပြာသိုလအထိရေပေါများပါသည်။ဖြစ်ပွားသောရောဂါများမှာတပေါင်းလတွင်ဝမ်းလျှော့ရောဂါ၊နယုန်လတွင်ငှက်ဖျား၊သီတင်းကျွတ်လတွင်ရိုးရိုးဖြစ်အဖျားနှင့်တပို့တွဲလတွင်ဝမ်းရောဂါများဖြစ်တတ်ပါသည်။

၁၀။ကျေးရွာဦးစားပေးအစီအစဉ်ဇယား

ကျေးရွာအမည် ----- မှက်

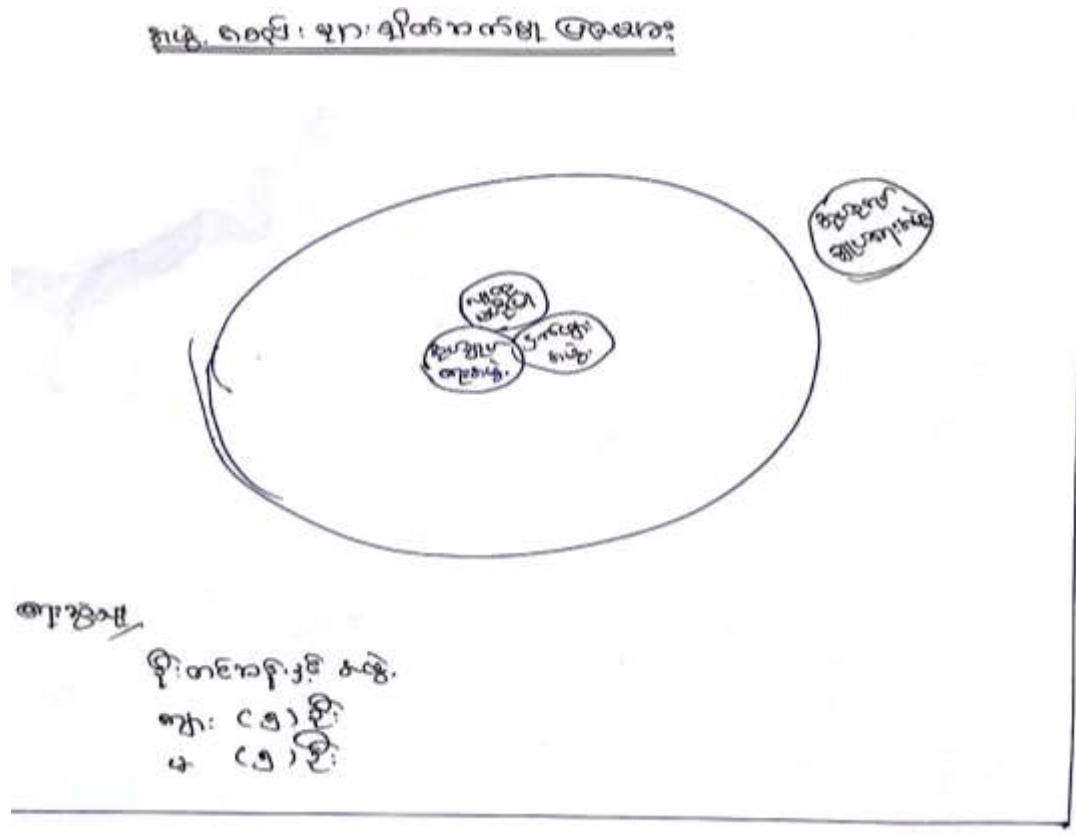
နေ့စွဲ ----- ၂၄.၀၉.၂၀၁၇

ထပ်ကြပ်အရာ	၁	၂	၃	၄	၅	၆	၇	လူတံ	ဦးစားပေးအစီအစဉ်
၁ ရေကွင်း	။	ဓားပင်	ရေကွင်း					၅	၁
၂ အစိုစိုက်ခင်း	ရေကွင်း	။	အစိုစိုက်ခင်း					၃	၂
၃ အစိုစိုက်ခင်း	ရေကွင်း	အစိုစိုက်ခင်း	။					၁	၃
၄									
၅									
၆									
၇									

၁၁။ကျေးရွာဦးစားပေးအစီအစဉ်ဇယားသုံးသပ်ချက်

စခန်းမော်ကျေးရွာတွင်ကျား၊မအဖွဲ့ များခွဲပြီးဦးစားပေးလုပ်ငန်းရွေးချယ်ခြင်းများကိုအစည်းအဝေးပြုလုပ်ကာတိုင်ပင်ဆွေးနွေးခဲ့ပါသည်။ကျား၊မအဖွဲ့ များမှအသီးသီးတင်ပြလာသောအခက်အခဲများ၊စီမံကိန်းလုပ်ငန်းခွဲများ၊ရွေးချယ်ရာတွင်စီမံကိန်းအကောင်အထည်ဖော်ဆောင်ရွက်ခဲ့ပါသည်။ထိုလုပ်ငန်းခွဲများမှပထမဦးစားပေးလုပ်ငန်းအဖြစ်ရေတွင်းတူးဖော်ခြင်းလုပ်ငန်း၊ဒုတိယဦးစားပေးလုပ်ငန်းမှာဘက်စုံသုံးခန်းမဆောက်လုပ်ခြင်းလုပ်ငန်း၊တတိယဦးစားပေးလုပ်ငန်းအဖြစ်ရွာတွင်းကွန်ကရစ်ခင်းခြင်းလုပ်ငန်းစသည်ဖြင့်အစီအစဉ်အဆင့်ဆင့်အမျိုးသမီးအဖွဲ့၊အမျိုးသားအဖွဲ့ များမှအများသဘောတူရွေးချယ်ဆုံးဖြတ်ခဲ့သောလုပ်ငန်းဖြစ်ပါသည်။

၁၂။ အဖွဲ့အစည်းများချိတ်ဆက်မှုပြဇယား



၁၃။ အဖွဲ့အစည်းများချိတ်ဆက်မှုပြဇယားသုံးသပ်ချက်

ပျက်ကျေးရွာသည်အိမ်ခြေ(၃၃)ရှိသည့်ရွာတစ်ရွာဖြစ်သည်။အဖွဲ့အစည်းများမှာအုပ်ချုပ်ရေးအဖွဲ့၊လူထုဗဟိုပြုစီမံကိန်းအထောက်အကူပြုကော်မတီနှင့် ဌာနဖျားတိုက်ဖျတ်ရေးအဖွဲ့များရှိကြပါသည်။ အမျိုးသား၊ အမျိုးသမီးခွဲခြားမှုရှိသည်ကိုတွေ့ရပါသည်။အမျိုးသားအမျိုးသမီးခွဲခြားမှုမရှိဘဲတက်ညီလက်ညီဆောင်ရွက်။

၁၄။ လူမှုစီးပွားအဆင့်သတ်မှတ်ခြင်းဇယား

လူမှုစီးပွားအဆင့်သတ်မှတ်ခြင်းဇယား

ကျေးရွာအမည် - ပျက်

ရက်စွဲ ၂၀.၁၁.၂၀၁၇

စံနှုန်းသတ်မှတ်များ	ရင်းသားပြည်	အလယ်အလတ်	နှစ်ပါး	မထင်ရှား
ငါးစာ	၂	၁၀	၁၁	-
တိမ်အခြေအနေ	ချပ်ဖို/ဖေဖို	ချပ်ဖို/ဖေဖို	မိ.ဖေဖို/ဖို	-
မြေယာပိုင်ဆိုင်မှု	ထက်လက်/တက်	ထက် (၃)စာ	ထက် (၁)စာ	-
ကျွဲ၊ နွားပိုင်ဆိုင်မှု	၂ စောင်	၁ စောင်	-	-
ငှက်မရွေးပိုင်ဆိုင်မှု	-	-	-	-
နှစ်ပတ်လည်ခန့်မှန်းဝင်ငွေ (ပျမ်းမျှ)	၁၂ သိန်း	၇ သိန်း	၃ သိန်း	-
တစ်လလျှင် အခြေအနေ	၃၀၀၀၀၀/၀၀	၃၀၀၀၀၀	၃၀၀၀၀၀	-
အခြားပိုင်ဆိုင်မှု	-	-	-	-

ဆေးစစ်သူ ။ **ကျွန်ုပ်တို့၏ နှစ် လမ်း**

နေရာ ။ **အရှေ့ဘက်၊ ဗိုလ်**

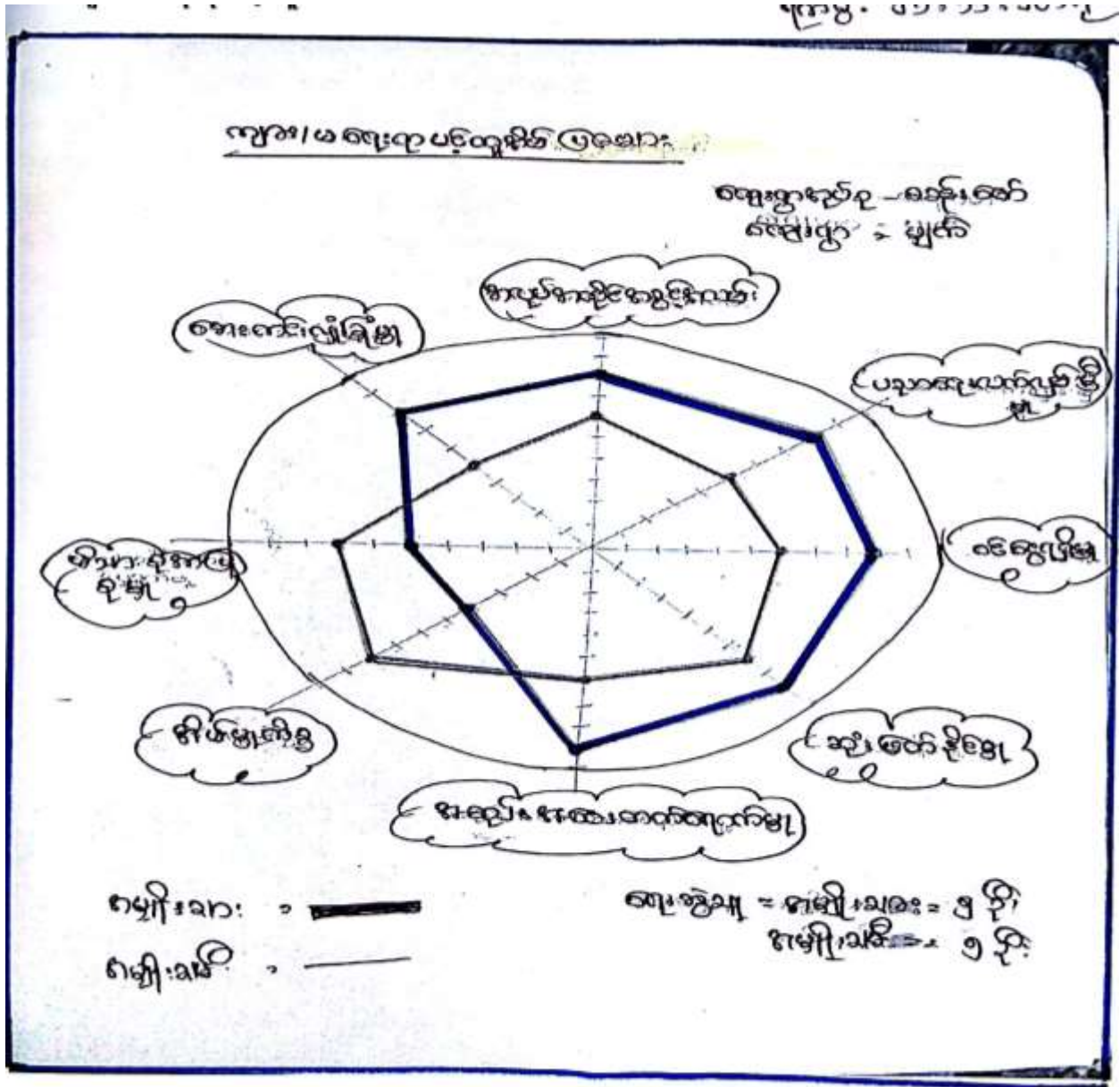
၁၅။ လူမှုစီးပွားအဆင့်သတ်မှတ်ခြင်းဇယားသုံးသပ်ချက်

ပျက်ကျေးရွာတွင်အချမ်းသာဆုံးအိမ်ထောင်စုမှာ (၂) အိမ်ထောင်စုရှိပြီး အလယ်အလတ်တန်းစားအိမ်ထောင်စုမှာ (၁၀) အိမ်ထောင်စု၊ နွမ်းပါးသော အိမ်ထောင်စုမှာ (၂၁) စုရှိပါသည်။ အချမ်းသာဆုံးအိမ်ထောင်စုများမှာ ပျက်ဝင်း၊ သွပ်မိုး၊ ပျက်ခင်းအိမ်များဖြစ်ပြီး လယ်ယာခြံမြေပိုင်ဆိုင်မှုမှာ ကိုင်း (၃) ဧကပိုင်ဆိုင်ပြီး ကျွဲ၊ နွား၊ တိရိစ္ဆာန်ပိုင်ဆိုင်မှုမရှိကြပေ။ နှစ်ပတ်လည်ခန့်မှန်းဝင်ငွေမှာ ပျက်အားဖြင့် သိန်း (၁၂) ကိုပိုင်ဆိုင်ကြသည်။

အလယ်အလတ်တန်းစားအိမ်ထောင်စုမှာ သွပ်မိုး၊ ဝါးကာ၊ ပျက်ခင်း၊ လယ် (၂) ဧက၊ ဥယျာဉ် (၅) ဧက၊ နွား (၃) ကောင်၊ စက်ကိရိယာပိုင်ဆိုင်မှုအနေနှင့် ဆိုင်ကယ်ပိုင်ဆိုင်ကြသည်။ နှစ်ပတ်လည်ခန့်မှန်းဝင်ငွေ (၅) သိန်းကိုပိုင်ဆိုင်ကြပြီး ဝမ်းစာဖူလုံမှုမရှိပေ။

နွမ်းပါးသော အိမ်ထောင်စုများအနေနှင့် ခန့်မိုး၊ ဝါးထရုံ၊ ဝါးကြမ်းခင်း၊ လယ်ယာပိုင်ဆိုင်မှုမရှိကြပေ။ ကျွဲ၊ နွားပိုင်ဆိုင်မှုမှာလည်း မရှိကြပေ။ စက်ကိရိယာပိုင်ဆိုင်မှုမှာ မရှိ။ နှစ်ပတ်လည်ခန့်မှန်းဝင်ငွေမှာ မရှိကြပေ။ လက်လုပ်လက်စားများ ပြားကြပေသည်။ အခြားပိုင်ဆိုင်မှုမှာလည်း မရှိကြပေ။

၁၆။ ကျား/မရေးရာပုံကူအိမ်



၁၇။ ကျား/မရေးရာပင့်ကူအိမ်သုံးသပ်ချက်

စခန်းမော်ကျေးရွာတွင်အမျိုးသားများမှာဆုံးဖြတ်ချက်ချနိုင်မှု၊ပူးပေါင်းပါဝင်မှု၊ပညာရေးလက်လှမ်းမီမှု၊ဝင်ငွေရရှိမှုတို့တွင်အမျိုးသမီးများထက်လွှမ်းမိုးနိုင်မှုရှိသည်။အမျိုးသမီးအများစုမှာအိမ်မှကိစ္စ၊သားသမီးထိမ်းမြားမှုများတွင်အချိန်ကုန်နေရ၍ဝင်ငွေရအလုပ်အကိုင်များလုပ်ကိုင်နိုင်မှုအားနည်းခြင်းဖြစ်ပါသည်။အမျိုးသမီးများမှာအမျိုးသားများနှင့်တန်းတူတောင်ယာစိုက်ခင်းလုပ်ငန်းခွင်များသို့ တန်းတူနီးပါးဝင်ရောက်ရသော်လည်းအမျိုးသမီးများမှာအိမ်မှကိစ္စများပြားစွာတာဝန်ယူရသောကြောင့်အစည်းအဝေးတက်ရောက်နိုင်မှုအားနည်းသည်ကိုတွေ့ရှိရပါသည်။ရွာ၏လေ့အရအမျိုးသမီးများမှာအစည်းအဝေးတက်ရောက်ခြင်းမရှိပေ။လူထုဗဟိုပြုစီမံကိန်းလုပ်ငန်းရွာကိုရောက်ချိန်တွင်အမျိုးသမီးအများစုမှာအစည်းအဝေးတက်ရောက်နိုင်မှုနှင့်လူမှုရေးလုပ်ငန်းများတွင်ပါဝင်လာသည်ကိုတွေ့ရှိရပါသည်။

၁၈။ ကော်မတီဝင်များရွေးချယ်ခြင်းနှင့်ကျေးရွာဖွံ့ဖြိုးရေးအစီအစဉ်ဆောင်ရွက်မှုမှတ်တမ်းခါတ်ပုံများ



၁၉။ ကျေးရွာအချက်အလက် (ပုံစံ-၁) တတိယနှစ်

ပုံစံ - ၈ - ၁ ကျေးရွာအခြေခံအချက်အလက်များ (Form PC 1)

လယ်ဥယျာဉ်များ၊ ကျေးရွာတစ်ရွာသို့ ပထမဆုံးပိတ်ဆက်ခေါ် သွားရောက်သောအခါ လူထုစည်းရုံးရေးများသည် ကျေးရွာ ခေါင်းဆောင်များအား ကျေးရွာအချက်အလက်များကို မေတ္တာရပ်ခံ၍ တောင်းခံရသည်။ ဤအချက်အလက်များကို စီမံကိန်း ပိတ်ဆက်အစည်းဝေးမပိုင်မီတောင်းခံရမည်။ စီမံကိန်းပိတ်ဆက်အစည်းဝေးတွင် လူထုစည်းရုံးရေးများသည် ဤအချက်အလက် များအား စစ်ဆေးပြီး မှန်ကန်အောင်ပြုလုပ်ရမည်။ ပြီးနောက်တွင် လူထုစည်းရုံးရေးမှူးမှ သတင်းအချက်အလက်ထံသို့ Tablets မှ တဆင့် ဖြည့်သွင်းရမည်။

ကျေးရွာအုပ်ချုပ်ရေးမှူး အမည် ဦးတင်ဦး ကျေးရွာအုပ်ချုပ်ရေးမှူး၏ စုနံနံပါတ် လူထုစည်းရုံးရေးမှူး၏ အမည် ဦးတင်ဦးဝင်း

ပြည်နယ်တိုင်းအသင်းကြီး ၈၅၆ ဖြန့်နယ် ဒဂုံ ကျေးရွာအုပ်စု ၈၅၆ ကျေးရွာ ပျက်

ကား လူဦးရေ

လူမျိုးစု	အိမ်ထောင်စုအရေအတွက်	ကိုးကွယ်သည့်ဘာသာ	အိမ်ထောင်စုအရေအတွက်
လူမျိုးစု (၁) - <u>ဗမာ</u>	<u>၃၂</u>	ဘာသာ (၁) - <u>ဗုဒ္ဓ</u>	<u>၃၂</u>
လူမျိုးစု (၂) - <u>ချင်း</u>	<u>၁</u>	ဘာသာ (၂) - <u>ဗုဒ္ဓ</u>	<u>၁</u>
လူမျိုးစု (၃) -----		ဘာသာ (၃) -----	
လူမျိုးစုစရာ -----		ဘာသာစရာ -----	
	အရေအတွက်		
မသန်စွမ်းသူများ သက်ကြီးရွယ်အိုများ (၆၅ နှစ် နှင့် အထက်)			
စစ်ဘေးရှောင်			

	အမျိုးသား (အရေအတွက်)	အမျိုးသမီး (အရေအတွက်)
လူဦးရေ		
လူမျိုးစု (၁) - <u>ဗမာ</u>	<u>၄၃</u>	<u>၄၃</u>
လူမျိုးစု (၂) - <u>ချင်း</u>	<u>၁</u>	<u>၁</u>
လူမျိုးစု (၃) -----		
အိမ်ထောင်ဦးစီး	<u>၃၂</u>	<u>၁</u>

(၈) အခြေခံအောက်အစုံ အသုံးအဆောင်များ

စာသင်ကျောင်း	အမှတ် ခြံမပါ	ကျန်းမာရေး	အမှတ် ခြံမပါ	ဘာသာရေး အဆောက် အအုံများ	အမှတ် ခြံမပါ
အထက်တန်းကျောင်း	<input type="checkbox"/>	ဆေးရုံ	<input type="checkbox"/>	ဓဇတီ	<input type="checkbox"/>
အလယ်တန်းကျောင်း	<input type="checkbox"/>	ကျန်းမာရေးဌာန	<input type="checkbox"/>	ဘုန်းကြီးကျောင်း	<input type="checkbox"/>
မူလတန်းကျောင်း	<input type="checkbox"/>	ကျန်းမာရေးဌာနခွဲ	<input type="checkbox"/>	ဟိန္ဒူဘုရားကျောင်း	<input type="checkbox"/>
ပုဂံကျောင်း	<input type="checkbox"/>	ဆေးပေးခန်း	<input type="checkbox"/>	ခရစ်ယာန်ကျောင်း	<input type="checkbox"/>
အခြား	<input type="checkbox"/>	အခြား	<input type="checkbox"/>	ဓလီ	<input type="checkbox"/>
				အခြား	<input type="checkbox"/>

၁၉။ ကျေးရွာအချက်အလက်(ပုံစံ-၁)တတိယနှစ်

(ဂ) ကျွမ်းကျင်သူများမှတ်တမ်း (ကျေးရွာတွင်နေထိုင်သော သို့မဟုတ် တခြားရွာမှလာရောက်သော ကျွမ်းကျင်သူများ)

(၁) စာသင်ကျောင်း			(၂) ကျန်းမာရေး			(၃) လက်မှုပညာရှင်		
	ရွာတွင်နေထိုင်သူ	အခြားရွာမှလာသူ		ရွာတွင်နေထိုင်သူ	အခြားရွာမှလာသူ		ရွာတွင်နေထိုင်သူ	အခြားရွာမှလာသူ
မူလတန်းပြဆရာ/မ	<input type="checkbox"/>	<input type="checkbox"/>	ဆရာဝန်	<input type="checkbox"/>	<input type="checkbox"/>	လက်သမား	<input type="checkbox"/>	<input type="checkbox"/>
အထက်တန်းပြဆရာ/မ	<input type="checkbox"/>	<input type="checkbox"/>	လက်ထောက်ကျန်းမာရေးမှူး	<input type="checkbox"/>	<input type="checkbox"/>	ပန်းရံ	<input type="checkbox"/>	<input type="checkbox"/>
အလယ်တန်းပြဆရာ/မ	<input type="checkbox"/>	<input type="checkbox"/>	အမျိုးသမီးကျန်းမာရေးဆရာမ	<input type="checkbox"/>	<input type="checkbox"/>	လျှပ်စစ်ကျွမ်းကျင်မီးသမား	<input type="checkbox"/>	<input type="checkbox"/>
မူကြိုဆရာ/မ	<input type="checkbox"/>	<input type="checkbox"/>	သားမွေးဆရာမ	<input type="checkbox"/>	<input type="checkbox"/>	ရေပိုက်သွယ်သူ	<input checked="" type="checkbox"/>	<input type="checkbox"/>
အခြား	<input type="checkbox"/>	<input type="checkbox"/>	ပြည်သူ့ကျန်းမာရေးလှူမှတ်ချက်	<input type="checkbox"/>	<input type="checkbox"/>	စက်ပြင်ဆရာ	<input checked="" type="checkbox"/>	<input type="checkbox"/>
မှတ်ချက်			မှတ်ချက်			မှတ်ချက်		

(ဃ) ကျေးရွာသို့ ရောက်ရှိနိုင်သည့် လမ်းအခြေအနေ / ကျေးရွာတစ်ရွာသည် ၎င်း၏ ကျေးရွာအုပ်စုနှင့် ဆက်သွယ်ထားသော လမ်းအခြေအနေ (အောက်ပါဝင်ပို့နိုင်ပါသည်)

ကျောက်ကြမ်းလမ်း ကတ္တရာလမ်း တွန့်ကရင်လမ်း မော်တော်ဆိုင်ကယ်လမ်း
 ကျောက်ခင်းလမ်း ခြေသားလမ်း လှသွားလမ်း အခြား _____

(င) ကျေးရွာဖွံ့ဖြိုးမှုစီမံချက်

(၁) လူထုပဟိုက်ပြုစီမံကိန်းမတင်မီ ဤကျေးရွာတွင်ကျေးရွာဖွံ့ဖြိုးမှု စီမံချက်ရှိခဲ့ပါသလား? ပိုင်ပါ
 ရှိပါသည်/မရှိပါ/မသိပါ

(၂) ရှိခဲ့ပါလျှင် ဤစီမံချက်ကို မည်သည့် ခုနှစ်တွင်ပြင်ဆင်ခဲ့ပါသနည်း? နှစ်-----/မသိပါ

(၃) ဤစီမံချက်ကို ခြုံ့နယ်မှအတည်ပြုခဲ့ပါသလား? ပြုခဲ့ပါသည်/မပြုခဲ့ပါ /မသိပါ

(စ) ခရီးအကွာအဝေး

(၁) ဤကျေးရွာ၏ဝဟိုမှ ၎င်းကျေးရွာအုပ်စု၏ဝဟိုအထိ ခရီးခိုင်းမည်မျှကွာဝေးသနည်း? မိုင် ၄.၂၅၀ / မသိပါ

(၂) ဤကျေးရွာမှ ၎င်းကျေးရွာအုပ်စုဝဟိုအထိ သွားလာရာတွင်ကြာမြင့်သည့်အချိန်

ခြောက်သွေ့ရာသီတွင်ကြာချိန် ----- ၂၀ မိနစ် ----- ထော်လာဂျီ/မော်တော်ဆိုင်ကယ်/ခြေလျှင်/လား/မော်တော်တုတ်/
 အခြား -----


မိုးရာသီတွင်ကြာချိန် ----- ၂၀ မိနစ် ----- ထော်လာဂျီ/မော်တော်ဆိုင်ကယ်/ခြေလျှင်/လား/မော်တော်တုတ်/
 အခြား -----

(ဆ) ပတ်ဝန်းကျင်ဆိုင်ရာ သဘာဝဘေးအန္တရာယ်

ဤကျေးရွာတွင် ရေကြီးခြင်းကဲ့သို့ သဘာဝဘေးအန္တရာယ်ကျရောက်ဖူးခြင်း ရှိပါသလား

မရှိပါ ရှိပါသည် ရှိလျှင်ခေါ်ပြပါ ----- ၂၀၁၅ -----

၁၉။ ကျေးရွာအချက်အလက်(ပုံစံ-၁)တတိယနှစ်



(၈) ကျေးရွာတွင် ခွဲစဉ်ထားသော အဖွဲ့အစည်းများ လူထုဝတ်ပြုစီမံကိန်းမတိုင်မီ ကျေးရွာတွင် ကျေးရွာဖွံ့ဖြိုးရေးအတွက် အစိုးရ (သို့) ရွာသားများကိုယ်တိုင်(သို့) စီမံကိန်းတစ်ခုခုမှ ခွဲစဉ်ထားသည့် အဖွဲ့အစည်းများရှိပါသလား။

(၁) -----
 (၂) -----

ကျေးရွာခေါင်းဆောင် အမည် ဦးကစိစိုး
 လက်မှတ် ၀၀၆ ဦး ခန.ရဲ့ ၁၉-၁၂-၂၀၁၆

လူထုဝတ်ပြုရေးမှူး အမည် ဦးဒုနုပိတောက်
 လက်မှတ် [Signature] ခန.ရဲ့ ၁၉-၁၂-၂၀၁၆

၁၉။ ကျေးရွာအချက်အလက်(ပုံစံ-၁)စတုတ္ထနှစ်

ပုံစံ-၁ ကျေးရွာအခြေခံအချက်အလက်များ (Form PC 1)

လယ်ဥယျာဉ်/ ကျေးရွာတစ်ရွာသို့ ပထမဆုံး မိတ်ဆက်ပေးသွားစေရန်အတွက် လူထုစည်းရုံးရေးပူးပေါင်း ကျေးရွာခေါင်းဆောင်များအားကျေးရွာအချက်အလက်များကိုမေတ္တာရပ်ခံ၍တောင်းခံရသည်။ ဤအချက်အလက်များကိုစီမံကိန်းမိတ်ဆက်အစည်းဝေးပတ်ဝန်းကျင်စီမံကိန်းမိတ်ဆက်အစည်းဝေးတွင် လူထုစည်းရုံးရေးပူးပေါင်း ဤအချက်အလက်များအားစစ်ဆေးပြီးမှန်ကန်အောင်ပြုလုပ်ရမည်။ ပြီးနောက်တွင် လူထုစည်းရုံးရေးပူးပေါင်း သတင်းအချက်အလက်ထံသို့ Tablets မှတစ်ဆင့် ဖြည့်သွင်းရမည်။		
ကျေးရွာအုပ်ချုပ်ရေးအဖွဲ့အစည်း	ကျေးရွာအုပ်ချုပ်ရေးအဖွဲ့အစည်း	လူထုစည်းရုံးရေးအဖွဲ့အစည်း
မြည်နယ်တိုင်းဒေသကြီး	မြို့နယ်	ကျေးရွာအုပ်စုအမည်
၅၂၆	၅၁၆	ကျေးရွာ ပျက် ၈၅၂

က. လူဦးရေ

လူမျိုးစု	အိမ်ထောင်စုအရေအတွက်	ကိုးကွယ်သည့်ဘာသာ	အိမ်ထောင်စုအရေအတွက်
လူမျိုးစု (၁) - မြန်မာ	၅၂၆	ဘာသာ(၁) - မြန်မာ	၅၂၆
လူမျိုးစု (၂) - မြန်မာ	၄	ဘာသာ(၂) - မြန်မာ	၄
လူမျိုးစု(၃) - မြန်မာ	၁	ဘာသာ(၃) - မြန်မာ	၁

	အမျိုးသား(အရေအတွက်)	အမျိုးသမီး(အရေအတွက်)
လူဦးရေ	၅၂၆	၆၄
အိမ်ထောင်စုဦးရေ	၅၃၆	၆၄

အမျိုးသား : ၁
အမျိုးသမီး : ၂

(ခ) လက်လှမ်းမီအသုံးပြုနိုင်သည့်အဆောက်အအုံများ

စာသင်ကျောင်း	အမှတ် ဖြစ်ပါ	ကျန်းမာရေး	အမှတ် ဖြစ်ပါ	ဘာသာရေးအဆောက်အအုံ	အမှတ် ဖြစ်ပါ
အထက်တန်းကျောင်း	<input type="checkbox"/>	ဆေးရုံ	<input type="checkbox"/>	စေတီ	<input type="checkbox"/>
အလယ်တန်းကျောင်း	<input type="checkbox"/>	ကျန်းမာရေးဌာန	<input type="checkbox"/>	ဘုန်းကြီးကျောင်း	<input type="checkbox"/>
မူလတန်းကျောင်း	<input type="checkbox"/>	ကျန်းမာရေးဌာနခွဲ	<input type="checkbox"/>	ဟိန္ဒူဘုရားကျောင်း	<input type="checkbox"/>
ပုဂံကျောင်း	<input type="checkbox"/>	ဆေးပေးခန်း	<input type="checkbox"/>	ရေစက်ကျောင်း	<input type="checkbox"/>
အခြား	<input type="checkbox"/>	အခြား	<input type="checkbox"/>	ဗုဒ္ဓ	<input type="checkbox"/>
မှတ်ချက်		မှတ်ချက်		အခြား	<input type="checkbox"/>
				မှတ်ချက်	

ကျား : ၅၂၆
မိန်းမ : ၆၄
စုစုပေါင်း : ၅၉၀

၁၉။ ကျေးရွာအချက်အလက်(ပုံစံ-၁)စတုတ္ထနှစ်

(ဂ) ကျွမ်းကျင်သူများမှတ်တမ်း ၊ ကျေးရွာတွင်နေထိုင်သော သို့မဟုတ် တခြားရွာမှလာရောက်သောကျွမ်းကျင်သူများ								
(၁) ကသင်ကျောင်း			(၂) ကျန်းမာရေးဌာန			(၃) လက်မှုပညာရှင်		
	ရွာတွင်နေထိုင်သူ	အခြားရွာမှလာသူ		ရွာတွင်နေထိုင်သူ	အခြားရွာမှလာသူ		ရွာတွင်နေထိုင်သူ	အခြားရွာမှလာသူ
မူလတန်းမြင့်ဆရာမ	<input type="checkbox"/>	<input type="checkbox"/>	ဆရာဝန်	<input type="checkbox"/>	<input type="checkbox"/>	လက်သမား	<input checked="" type="checkbox"/>	<input type="checkbox"/>
အထက်တန်းမြင့်ဆရာမ	<input type="checkbox"/>	<input type="checkbox"/>	လက်ထောက်ကျန်းမာရေးမှူး	<input type="checkbox"/>	<input type="checkbox"/>	ပန်းရံ	<input type="checkbox"/>	<input type="checkbox"/>
အလက်တန်းမြင့်ဆရာမ	<input type="checkbox"/>	<input type="checkbox"/>	အပျိုအသင်ကျွမ်းမာရေးဆရာမ	<input type="checkbox"/>	<input type="checkbox"/>	လွင်စင်ပိုင်ရာ	<input type="checkbox"/>	<input type="checkbox"/>
မူကြိုဆရာမ	<input type="checkbox"/>	<input type="checkbox"/>	အစုံသားမှူး	<input type="checkbox"/>	<input type="checkbox"/>	ရေခိုက်သူယ်သူ	<input type="checkbox"/>	<input type="checkbox"/>
အခြား	<input type="checkbox"/>	<input type="checkbox"/>	ပြည်သူ့ကျန်းမာရေးလုပ်သား (၁)/(၂)	<input type="checkbox"/>	<input type="checkbox"/>	စက်ပြင်ဆရာ	<input type="checkbox"/>	<input type="checkbox"/>
မှတ်စုတ်			မှတ်စုတ်			မှတ်စုတ်		

(ဃ) ကျေးရွာသို့ ရောက်ရှိနိုင်သည့်လမ်းအခြေအနေ / ကျေးရွာတစ်ရွာသည် ၎င်း၏ကျေးရွာအုပ်စုနှင့် ဆက်သွယ်ထားသော လမ်းအခြေအနေ (အောက်ပါတို့ကို ဝိုင်းပါ)

ကျောက်ကြမ်းလမ်း ကတ္တရာလမ်း ကွန်ကရစ်လမ်း မော်တော်ဆိုင်ကယ်လမ်း
 ကျောက်ခင်းလမ်း မြေသားလမ်း လှသွားလမ်း အခြား _____

(င) ကျေးရွာဖွံ့ဖြိုးမှုစီမံချက်

(၁) လူထုတော်ပြုစီမံကိန်းမတင်မီ ဤကျေးရွာတွင် ကျေးရွာဖွံ့ဖြိုးမှု စီမံချက်ရှိခဲ့ပါသလား? ရှိပါသည်/မရှိပါ/မသိပါ

(၂) ရှိပါလျှင် ဤစီမံချက်ကို မည်သည့် ခုနှစ်တွင်ပြင်ဆင်ခဲ့ပါသနည်း? နှစ် _____ / မသိပါ

(၃) ဤစီမံချက်ကို ခြုံနှယ်မှအတည်ပြုခဲ့ပါသလား? ပြုခဲ့ပါသည်/မပြုခဲ့ပါ / မသိပါ

(စ) ဓနိအတွက်အဝေး

(၁) ဤကျေးရွာ၏တော်မူပေးသောကျေးရွာအုပ်စု၏တော်မူပေးသောဓနိပိုင်မည်မျှကွာဝေးသနည်း? ပိုင် ၁.၀၀၀ / မသိပါ

(၂) ဤကျေးရွာမှ ၎င်းကျေးရွာအုပ်စုတော်မူပေးသောလောရာတွင် ကြားမြင်သည့်အချိန် မြောက်သွေ့ ရာသီတွင် ကြားရိန် - ၁၀၀၀ မီတာလောက် / မော်တော်ဆိုင်ကယ် / မြေလှုပ် / လား / မော်တော်ဘုတ် / အခြား _____ စသည်တို့ ဖြစ်ပွားလျှင် ကြားမြင်သည့်အချိန်

ရိုးရာသီတွင် ကြားရိန် - ၁၀၀၀ မီတာလောက် / မော်တော်ဆိုင်ကယ် / မြေလှုပ် / လား / မော်တော်ဘုတ် / အခြား _____ စသည်တို့ ဖြစ်ပွားလျှင် ကြားမြင်သည့်အချိန်

(ဆ) ပတ်ဝန်းကျင်ဆိုင်ရာသဘာဝပေးအန္တရာယ် -

ဤကျေးရွာတွင် ခြေကြီးခြင်းကို သဘာဝပေးအန္တရာယ်ကုန်ဆုံးရှုံးခြင်းရှိပါသလား

မရှိပါ ရှိပါသည် ရှိလျှင် ဖော်ပြပါ _____

(ဇ) ကျေးရွာတွင် ခွဲစည်းထားသော အဖွဲ့အစည်းများ

လူထုတော်ပြုစီမံကိန်းမတင်မီ ဤကျေးရွာတွင် ကျေးရွာဖွံ့ဖြိုးရေးအတွက် အစိုးရ(သို့) ရွာသားများကိုယ်တိုင်(သို့) စီမံကိန်းတစ်ခုခုမှ ခွဲစည်းထားသည့် အဖွဲ့အစည်းများရှိပါသလား

ကျေးရွာခေါင်းစေ့နှင့် အမည် _____ လက်မှတ် _____

လူထုစည်းရုံးရေးမှူး အမည် _____ လက်မှတ် _____

၂၀။စီမံကိန်းစက်ဝန်းအချိန်ဇယား(ပုံစံ-၂)တတိယနှစ်

ပုံစံ - ၈ - ၂ - စီမံကိန်းစက်ဝန်းအချိန်ဇယား (PC 2)

လုပ်ငန်းစဉ်၊ သက်ဆိုင်ရာလုပ်ငန်းစဉ်အမျိုးအမည်/လက်ထောက်နည်းပညာနည်းပညာအမျိုးအမည်၊ စီမံကိန်းစက်ဝန်းအဆင့်တစ်ခုစီပြီးစီးတိုင်း ကျေးရွာနှင့် ကျေးရွာအုပ်စုအတွက် ဤပုံစံကို ဖြည့်သွင်းရမည်။

လုပ်ငန်းစဉ်/ပုံစံအမျိုးအမည် ဦးစွာဦးစား

စနစ် ၁၆.၁၂-၂၀၁၆ စက်ဝန်းအမှတ်ဖြစ်ပါ စက်ဝန်း(၁) စက်ဝန်း(၂) စက်ဝန်း(၃) စက်ဝန်း(၄)

ပြည်နယ်/တိုင်း ကရင်ပြည်နယ် ဖြန့်ဖြူးမှု နယ် နေရာအုပ်စု ၈၁၄၊ ၈၁၄ နေရာအုပ်စု ၂၂၇

စီမံကိန်းအဆင့်အစဉ်အလိုက်	စနစ်		အစဉ်အဆင့်တွင်တက်ရောက်သူအရေအတွက်			
	စတင်သည့် စနစ်	ပြီးဆုံးသည့်စနစ်	အမျိုးသား အရေအတွက်	အမျိုးသမီး အရေအတွက်	အိမ်ထောင်စု အရေအတွက်	လူမျိုးစုတက်ရောက်သူ အရေအတွက် နှင့် လူမျိုးစုအမည်
၁။ ကျေးရွာစီမံကိန်း စိတ်ဆက်အစဉ်အစား	၁၆-၁၂-၂၀၁၆	၁၆-၁၂-၂၀၁၆	၂၁	၁၁	၂၄	၅၆၉ ၂၄
၂။ ကျေးရွာပွဲပြီးစေရ စီမံခန့်ခွဲရေးဆွဲခြင်း အစဉ်အစား	၁၉-၁၂-၂၀၁၆	၁၉-၁၂-၂၀၁၆	၂၂	၁၂	၂၄	၅၆၉ ၂၄
၃။ ကျေးရွာအုပ်စု လုပ်ငန်းဆိုင်ရာစီမံခန့်ခွဲရေးအစဉ်အစား	၂၁-၁၂-၂၀၁၆	၂၁-၁၂-၂၀၁၆	၂၉	၁၃	၄၂	၅၆၉ ၂၇ ၅၆၉ ၁၅
၄။ မြို့နယ်အဆင့် စီမံကိန်းရေးဆွဲရေး နှင့် အကောင်အထည်ဖော်ရေးကော်မတီ၏ စီမံကိန်း သုံးသပ်မှု အစဉ်အစား			မရှိ	မရှိ	မရှိ	မရှိ
၅။ မြို့နယ် စီမံကိန်းရေးဆွဲရေး နှင့် အကောင်အထည်ဖော်ရေး ကော်မတီ၏ဆုံးဖြတ်မှုကို ရွာသို့ အသိပေး အကြောင်းကြားသည့် အစဉ်အစား						
၆။ စီမံကိန်းလုပ်ငန်းဆွဲစီမံခန့်ခွဲရေးဆွဲခြင်း အစဉ်အစား						

၂၀။စီမံကိန်းစက်ဝန်းအချိန်ဇယား(ပုံစံ-၂)စတုတ္ထနှစ်

ပုံစံ - ၈ - ၂ - စီမံကိန်းစက်ဝန်းအချိန်ဇယား (FC 2)

လယ်ဥယျာဉ်များ၊ သက်တိုင်စားလှေစုစည်းစုစုများ/လက်ထောက်ပံ့ပေးမှုများ၊ စီမံကိန်းစက်ဝန်းအစဉ်ထပ်ပေါင်းစီမံကိန်း၊ ကျေးရွာနှင့် ကျေးရွာအုပ်စုအတွက် ဤပုံစံကို ဖြည့်သွင်းရမည်။	
စည်းစိမ်စုစုများ/လက်ထောက်ပံ့ပေးမှု အပူပေး	၃၅၅၆၈၆
၀၄.၅	၀၁၀ ၁၁၀ ၁၅
စက်ဝန်းအားအပူပေးခြင်းမပါ	၀ စက်ဝန်း(၁) ၀ စက်ဝန်း(၂) ၀ စက်ဝန်း(၃)
စက်ဝန်း(၄)	
ပြည်နယ်/တိုင်း	၇၅၅၆
မြို့နယ် -	၇၅၆၇
ကျေးရွာအုပ်စု	၈၅၆၇၈
ကျေးရွာ	၉၅၆၇

စီမံကိန်းအောင်မြင်မှုအစဉ်များ	၀၄.၅		အစဉ်အဆင့်တွင်တက်ရောက်သူအရေအတွက်			
	စတင်သည့် ၀၄.	ပြီးစီးသည့် ၀၄.	အမျိုးသား အရေအတွက်	အမျိုးသမီး အရေအတွက်	အိမ်ထောင်စု အရေအတွက်	လူမျိုးစုတက်ရောက်သူ အရေအတွက် နှင့် လူမျိုးစုအမည်
၁။ ကျေးရွာစီမံကိန်း စီမံကိန်းအစဉ်အဆင့်	၂၀၁၁.၀၇	၂၀၁၁.၁၅	၃၄	၃၅	၂၀	၂၅၆ ၄
၂။ ကျေးရွာနှင့် မြို့နယ် စီမံကိန်းအစဉ်အဆင့်	၂၀၁၁.၁၅	၂၀၁၁.၁၅	၃၄	၃၄	၂၀	၂၅၆ ၄
၃။ ကျေးရွာအုပ်စု လုပ်ငန်းဆိုင်ရာစီမံကိန်းအစဉ်အဆင့်	၂၀၁၁.၁၅	၂၀၁၁.၁၅	၃၃	၃၄	၂၅	၂၅၆ ၂၀
၄။ မြို့နယ်အစဉ် စီမံကိန်းအစဉ်အဆင့် နှင့် အကောင်အထည်ဖော်ရေးစီမံကိန်းအစဉ်အဆင့် စီမံကိန်း လုပ်ငန်း အစဉ်အဆင့်			မရှိ	မရှိ	မရှိ	မရှိ
၅။ မြို့နယ် စီမံကိန်းအစဉ်အဆင့် နှင့် အကောင်အထည်ဖော်ရေး စီမံကိန်းအစဉ်အဆင့် စီမံကိန်း လုပ်ငန်း အစဉ်အဆင့်						
၆။ စီမံကိန်းလုပ်ငန်းဆိုင်ရာစီမံကိန်းအစဉ်အဆင့်						
၆.၁။ စီမံကိန်းလုပ်ငန်း အကောင်အထည်ဖော်ရေးစီမံကိန်းအစဉ်အဆင့်						

၂၁။ ကျေးရွာဖွံ့ဖြိုးရေးဦးစားပေးအစီအစဉ် (ပုံစံ-၃) တတိယနှစ်

ပုံစံ - ၃ - ၃ ကျေးရွာဖွံ့ဖြိုးရေး ဦးစားပေးအစီအစဉ် (Form PC 3)

လက်မှတ်ရေးထိုးရန် အဆင့် (၃) ကျေးရွာအဖွဲ့မှ အဖွဲ့ဝင်များအစည်းအဝေး ပြီးဆုံးသောအခါ ကျေးရွာအဖွဲ့ဝင်များ အထောက်အကူပြု ကော်မတီသည် လူထုစည်းရုံးရေးမှူးအဖွဲ့အစည်းဖြင့် ဤပုံစံကိုပြည့်စုံအောင် ဖြည့်သွင်းရမည်။

လူထုစည်းရုံးရေးမှူး/ဝန်ထမ်း အမည် ဦးစောကျော်စော

နေ့စွဲ ၅.၉ - ၁၂ - ၂၀၁၆ စက်ဝန်းအား အမှတ်ဖြစ်ပါ (✓) စက်ဝန်း(၁)
 စက်ဝန်း(၂) စက်ဝန်း(၃) စက်ဝန်း(၄)

ဖြည့်နယ်/တိုင်း ကျွန်း ဦးနု နယ် ကျေးရွာအုပ်စု ပေါင် ကျေးရွာ ပျက်

က။ အခက်အခဲအတားအဆီးများအဖွဲ့အစည်း - ယခုလက်ရှိအခြေအနေတွင် ဤကျေးရွာဖွံ့ဖြိုးတိုးတက်ရေးအတွက် အဓိက အခက်အခဲအတားအဆီးများသည် မည်သည့်အမျိုးအစားဖြစ်ပါသနည်း (အမျိုးသား/သမီး အနည်းဆုံးအခက်အခဲ ၅ ခုစီခေါ်ပြပါ)

အမျိုးသား အဖွဲ့မှ တင်ပြသောအခက်အခဲအတားအဆီးများ	အမျိုးသမီး အဖွဲ့မှ တင်ပြသောအခက်အခဲအတားအဆီးများ
၁ ချွတ်ချွတ်လှားလှား	၁ ချွတ်ချွတ်လှားလှား
၂ မီးရောင်	၂ မီးရောင်
၃ မိမိတို့အဖွဲ့အစည်း	၃ မိမိတို့အဖွဲ့အစည်း
၄	၄
၅	၅

ခ။ ဖွဲ့စည်းခြင်း - ဝန်ထမ်း (၅) နှစ် အတွင်း ကျေးရွာဖွံ့ဖြိုးရေး ဖွဲ့စည်းလုပ်ထားချက်များအား တင်ပြပါ။

အမျိုးသားအဖွဲ့မှ တင်ပြသောဖွဲ့စည်းချက်များ	အမျိုးသမီးအဖွဲ့မှ တင်ပြသောဖွဲ့စည်းချက်များ
၁ ချွတ်ချွတ်လှားလှား	၁ ချွတ်ချွတ်လှားလှား
၂ ကလေးများ မီးခြင်းစာဖတ်ရန်	၂ ကလေးများ မီးခြင်းစာဖတ်ရန်
၃ တစ်ခုတစ်ခု ဖွဲ့စည်းခြင်း	၃ တစ်ခုတစ်ခု ဖွဲ့စည်းခြင်း
၄	၄
၅	၅

ဂ။ လူထုစည်းရုံးရန် လာမည့် (၃) နှစ်အတွက် အကျင့်ဝင်သော ဦးစားပေး ဖွံ့ဖြိုးတိုးတက်မှု လုပ်ငန်း အစီအစဉ်များအား ဖော်ပြပါ။

အဆင့်	ကျေးရွာအတွက် ဦးစားပေး ဖွံ့ဖြိုးတိုးတက်မှု လုပ်ငန်းစဉ်များ	အဆိုပြုသူ (အမျိုးသားများ/ အမျိုးသမီးများ/ အမျိုးသား+ အမျိုးသမီး)	ခန့်မှန်းကျန်ကျ စရိတ်	အကျင့်ဝင်စားခွင့်ရှိသူ ဝန်.မှန်ခြေ အရ အတွက်
၁	ရွေးကောက်	ကျေးရွာ	၂၀၀၀၀၀၀	၈၄
၂	ဆိုင်ခန်း	ကျေးရွာ	၄၅၀၀၀၀	၈၄
၃	ကျေးရွာ	ကျေးရွာ	၆၀၀၀၀၀	၈၄
၄				
၅				

၂၁။ ကျေးရွာဖွံ့ဖြိုးရေးဦးစားပေးအစီအစဉ် (ပုံစံ-၃) စတုတ္ထနှစ်

ပုံစံ - ၃ - ကျေးရွာဖွံ့ဖြိုးရေး ဦးစားပေးအစီအစဉ် (Form PC)

လယ်ဥယျာဉ်၊ အမာပိုင်(၃) ကျေးရွာပျော်ပန်းပွင့်အစည်းအဝေး ဦးဆုံးသောအခါ ကျေးရွာပံ့ပိုးရေး အထောက်အကူပြု အောင်မြင်စေရန်အတွက် လူထုစည်းရုံးရေးပူးပေါင်းဆောင်ရွက်ခြင်း ဤပုံစံကိုပြည့်စုံစေရန် ပြည့်သွင်းရမည်။

လူထုစည်းရုံးရေးပူးပေါင်း အမည် - ဦးမြင့်စွယ်စောင်			
အမှတ် ၂၅-၀၀၁-၂၀၁၇	စက်ဝန်းအား အမှတ်ဖြည့်ပါ (✓) □ စက်ဝန်း(၁) □ စက်ဝန်း(၂) □ စက်ဝန်း(၃) နှင့် စက်ဝန်း(၄)		
ပြည်နယ်/ခရိုင် - ၇ နှစ်	ရွာ/အုပ်စု - ကျေးရွာ	မြို့နယ် - ကျေးရွာ	ကျေးရွာအုပ်စု - ကျေးရွာ - ပျဏ်ရွာ

က။ အခက်အခဲအတားအဆီးများအားဆွေးနွေးခြင်း - ယခုလက်ရှိအခြေအနေတွင် ဤကျေးရွာဖွံ့ဖြိုးတိုးတက်ရေးအတွက် အဓိက အခက်အခဲအတားအဆီးများသည် မည်သည်များဖြစ်ပါသနည်း။ (အမျိုးသား/သမီး အနည်းဆုံးအခက်အခဲ ၅ ဝင်စေပါ)

အမျိုးသား အဖွဲ့မှ တင်ပြသောအခက်အခဲအတားအဆီးများ	အမျိုးသမီး အဖွဲ့မှ တင်ပြသောအခက်အခဲအတားအဆီးများ
၁။ နေရပ်၊ နေထိုင်မှုအခက်အခဲများ	၁။ ရေရရှိရေးနှင့် မြေယာရေးရာများ
၂။ မြေယာရေးရာနှင့် ရေရရှိရေး	၂။ နေရပ်၊ နေထိုင်မှုအခက်အခဲများ
၃။ စာသင်ကျောင်း မရှိခြင်း	၃။ မြေယာရေးရာနှင့် ရေရရှိရေး
၄။	၄။
၅။	၅။
၆။	၆။

ခ။ ပျော်ပန်းပွင့်ခြင်း - နောင်လာမည့် (၅) နှစ် အတွင်း ကျေးရွာဖွံ့ဖြိုးရေး ပျော်ပန်းပွင့်လှပထွက်ပျားများအား တင်ပြပါ။

အမျိုးသားအဖွဲ့မှ တင်ပြသောပျော်ပန်းပွင့်များ	အမျိုးသမီးအဖွဲ့မှ တင်ပြသောပျော်ပန်းပွင့်များ
၁။ နေရပ်၊ နေထိုင်မှုအခက်အခဲများ	၁။ ရေရရှိရေးနှင့် မြေယာရေးရာများ
၂။ မြေယာရေးရာနှင့် ရေရရှိရေး	၂။ နေရပ်၊ နေထိုင်မှုအခက်အခဲများ
၃။ စာသင်ကျောင်း မရှိခြင်း	၃။ မြေယာရေးရာနှင့် ရေရရှိရေး
၄။	၄။
၅။	၅။
၆။	၆။

ဂ။ လူထုစည်းရုံးရေး၏ လာမည့် (၄) နှစ်အတွက် အကျိုးပိုင်သော ဦးစားပေး ဖွံ့ဖြိုးတိုးတက်မှု လုပ်ငန်း အစီအစဉ်များအားတင်ပြပါ။

အစားအသုံး	ကျေးရွာအတွက် ဦးစားပေး ဖွံ့ဖြိုးတိုးတက်မှု လုပ်ငန်းစဉ်များ	အဆိုပြုသူ (အမျိုးသားများ/ အမျိုးသမီးများ/ အမျိုးသား+ အမျိုးသမီး)	ခန့်မှန်းကျန်ကျ ခရိုင်	အကျိုးခံစားခွင့်ရှိသူ ခန့်မှန်းခြေ အရေအတွက်
၁။	ရေဖွဲ့ခြင်း	၆	၂၅ ဘိန်း	၁၀၂ - ဦး
၂။	စာသင်ကျောင်း အဆောက်အအုံ	၆	၆၀ ဘိန်း	၁၀၂ - ဦး
၃။	ရွာအတွင်း ကျွမ်းကျင်မှုပညာရေး	ကျေး + ၆	၅၀ ဘိန်း	၁၀၂ - ဦး
၄။				
၅။				

၂၁။ ကျေးရွာဖွံ့ဖြိုးရေးဦးစားပေးအစဉ်(ပုံစံ-၃)စတုတ္ထနှစ်

ဦးစားပေး လုပ်ထုတ်ပုံစံအစဉ် (၄) နှစ်အတွက် အကျုံးပယ်သော ဦးစားပေး ဖွံ့ဖြိုးတိုးတက်မှု လုပ်ငန်း အစီအစဉ်များအားဖော်ပြပါ။

အမည်	ကျေးရွာအတွက် ဦးစားပေး ဖွံ့ဖြိုးတိုးတက်မှု လုပ်ငန်းစဉ်များ	အဆိုပြုသူ (အမျိုးသားများ/ အမျိုးသမီးများ/ အမျိုးသား+ အမျိုးသမီး)	အခန်းကဏ္ဍ
၁	အိမ်ထောင်ရေး၊ မြေယာ	ကျေး	
၂	မြေယာရေးရာ	ကျေး+မ	
၃	ကျေးရွာအဖွဲ့အစည်း	မ	
၄			
၅			

ဆင်းစောင်၊ ကျေးရွာပုံစံအထောက်အကူပြုကော်မတီမှ အတည်ပြုသည်။

အမည် ဦးစားပေး: _____ လက်မှတ် _____ ရက်စွဲ _____
 - ဒေါ်မြင့်မြင့်စိန် - မြင့်

၂။ အစည်းအဝေးမှတ်တမ်းများ

တတိယ အကြိမ် သွေးဝှေ့ ချုပ်စု အစည်းအဝေးမှတ်တမ်း

ဇူလိုင် ၂၆၊ ၁၁၂၀၁၇

မြို့နယ် - စာစိ
 သွေးဝှေ့ချုပ်စု - စစ်နယ်
 ခေတ် - ချုပ်စု
 တက်ရောက်သူ - ဦးစောစော (TNA)
 - ဦးကျော်ကျော် (TF)
 - ဦးကျော်ကျော် (အထောက်အကူပေးသူများ)
 - ဦးစောစော (အထောက်အကူပေးသူများ)
 - ဦးစောစော (အထောက်အကူပေးသူများ)
 - ဦးစောစော (အထောက်အကူပေးသူများ)
 - သွေးဝှေ့ချုပ်စု - ရန်ကင်း (၂၂) ဦး၊ ရန်ကင်း (၂၂) ဦး

တက်ရောက်ပြီး စွမ်းဆောင်ရည်အား ပြန်လည်
 ပြန်လည်ချက် " " သွေးဝှေ့ ချုပ်စု စီမံကိန်း၊ နည်းစနစ် ဖွံ့ဖြိုးရေး
 နည်းစနစ် ကောက်ယူခြင်း နှင့် သွေးဝှေ့ချုပ်စု ဖွံ့ဖြိုးရေး အစီအစဉ် ဖြေဆိုရာတွင်
 စွမ်းဆောင်ရည် အား ပြန်လည်ချက် " " သွေးဝှေ့ ချုပ်စု နည်းစနစ် ဖွံ့ဖြိုးရေး
 ဖွံ့ဖြိုးရေး အစီအစဉ် ကို - နည်းစနစ်၊ စွမ်းဆောင်ရည် များစွာ ဖွံ့ဖြိုး
 ရေးပေးနိုင်ရန်၊ နည်းစနစ်၊ စွမ်းဆောင်ရည် များစွာ ဖွံ့ဖြိုးရေး အစီအစဉ်
 ပါဝင်ပြီး တက်ကြွစွာ ဆောင်ရွက်ကြရန် နှစ်ခြင်းပါ ဆိုသည်။

ထို့အပြင် သွေးဝှေ့ချုပ်စု၊ ဦးစောစောနှင့် အခြား
 အခြား သွေးဝှေ့ချုပ်စု စီမံကိန်း နှင့် နည်းစနစ် ဖွံ့ဖြိုးရေး အစီအစဉ်
 ကို ဦးစောစောနှင့် အခြား သွေးဝှေ့ချုပ်စု စီမံကိန်း နှင့် နည်းစနစ် ဖွံ့ဖြိုးရေး
 အစီအစဉ် ကို တက်ကြွစွာ ဆောင်ရွက်ကြရန် နှစ်ခြင်းပါ ဆိုသည်။

၂၃။ ကဏ္ဍအလိုက်ဦးစားပေးဖွံ့ဖြိုးရေးလုပ်ငန်းစဉ်များ

	အဆင့်	လုပ်ငန်း	မည်သူဦးစားပေးလဲ	လ/နှစ်	ကျေးရွာတာဝန်ခံ(သို့) အုပ်စု	ပြင်ပမှမည်သူထောက်ပံ့မလဲ
အခြေခံအဆောက်အအုံ	၁	လမ်း	<input type="checkbox"/> √ကျား <input type="checkbox"/> √မ	၂၀၁၉	ကျေးရွာ	မရှိသေးပါ
	၂	ဘက်စုံသုံးခန်းမ	<input type="checkbox"/> √ကျား <input type="checkbox"/> √မ	၂၀၁၉	ကျေးရွာ	မရှိသေးပါ
	၃		<input type="checkbox"/> √ကျား <input type="checkbox"/> √မ			
	၄		<input type="checkbox"/> √ကျား <input type="checkbox"/> √မ			
	၅		<input type="checkbox"/> ကျား <input type="checkbox"/> √မ			
အသက်မွေးဝမ်းကျောင်း၊ စိုက်ပျိုးရေး	၁		<input type="checkbox"/> ကျား <input type="checkbox"/> မ			
	၂		<input type="checkbox"/> ကျား <input type="checkbox"/> မ			
	၃		<input type="checkbox"/> ကျား <input type="checkbox"/> မ			
	၄		<input type="checkbox"/> ကျား <input type="checkbox"/> မ			
	၅		<input type="checkbox"/> ကျား <input type="checkbox"/> မ			
ကျန်းမာရေးနှင့် အဟာရ	၁	ရေတွင်း	<input type="checkbox"/> √ကျား <input type="checkbox"/> √မ	၂၀၁၈	ကျေးရွာ	CDD
	၂		<input type="checkbox"/> ကျား <input type="checkbox"/> မ			
	၃		<input type="checkbox"/> ကျား <input type="checkbox"/> မ			
	၄		<input type="checkbox"/> ကျား <input type="checkbox"/> မ			
	၅		<input type="checkbox"/> ကျား <input type="checkbox"/> မ			

ယဉာဇေး	၁		<input type="checkbox"/> ကျား <input type="checkbox"/> မ			
	၂		<input type="checkbox"/> ကျား <input type="checkbox"/> မ			
	၃		<input type="checkbox"/> ကျား <input type="checkbox"/> မ			
	၄		<input type="checkbox"/> ကျား <input type="checkbox"/> မ			
	၅		<input type="checkbox"/> ကျား <input type="checkbox"/> မ			
အခြား	၁		<input type="checkbox"/> ကျား <input type="checkbox"/> မ			
	၂		<input type="checkbox"/> ကျား <input type="checkbox"/> မ			
	၃		<input type="checkbox"/> ကျား <input type="checkbox"/> မ			
	၄		<input type="checkbox"/> ကျား <input type="checkbox"/> မ			
	၅		<input type="checkbox"/> ကျား <input type="checkbox"/> မ			