

ပြည်ထောင်စု သမ္မတမြန်မာနိုင်ငံတော်အစိုးရ
စိုက်ပျိုးရေး၊မွေးမြူရေးနှင့်ဆည်မြောင်းဝန်ကြီးဌာန
(ကျေးလက်ဒေသဖွံ့ဖြိုးတိုးတက်ရေးဦးစီးဌာန)



National Community Driven Development Project (NCDDP)



Village Development Plan(VDP)

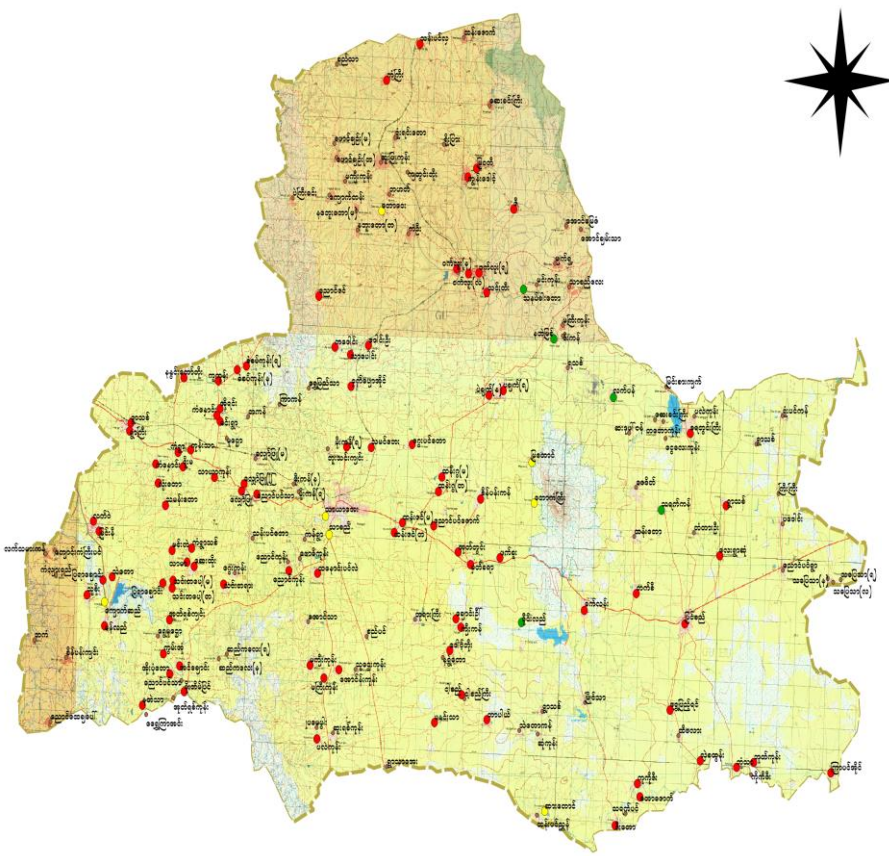
ကျေးရွာဖွံ့ဖြိုးရေးအစီအစဉ်

နွားထိုးကြီးမြို့နယ်

မာတိကာ

၁။ မြို့နယ်မြေပုံ	၁
၂။ ကျေးရွာမြေပုံ (တည်နေရာ)	၂
၃။ အုပ်စုတွင်ပါဝင်သော ကျေးရွာများစာရင်း	၂
၄။ ကျေးရွာအခြေခံအချက်အလက်များ (ကျေးရွာသမိုင်းကြောင်း)	၃
၅။ လူထုပူးပေါင်းပါဝင်သော လူမှုဆန်းစစ်ခြင်းနှင့် အကဲဖြတ်ခြင်း လုပ်ငန်းစဉ် (PSA/PRA) အကျဉ်းချုပ်ဇယား။	၆
၆။ ကျေးရွာဖွံ့ဖြိုးရေးအစီအစဉ်အတွက် အသုံးပြုခဲ့သော PRA tools များနှင့် တစ်ခုချင်းစီအတွက် သုံးသပ်ချက်များ။	၈
၇။ ကော်မတီဝင်များ ရွေးချယ်ခြင်းနှင့် ကျေးရွာဖွံ့ဖြိုးမှုအစီအစဉ် ဆောင်ရွက်မှု မှတ်တမ်းဓါတ်ပုံများ။	၁၉
၈။ ကျေးရွာအချက်အလက် (ပုံစံ - ၁)	၂၂
၉။ စီမံကိန်းစက်ဝန်းအချိန်ဇယား (ပုံစံ - ၂)	၂၅
၁၀။ ကျေးရွာဖွံ့ဖြိုးရေး ဦးစားပေး အစီအစဉ် (ပုံစံ - ၃)	၂၇
၁၁။ အစည်းအဝေးမှတ်တမ်းများ။	၂၉
၁၂။ ကဏ္ဍအလိုက် ဦးစားပေး ဖွံ့ဖြိုးရေးလုပ်ငန်းစဉ်များ	၃၀

၁။ မြို့နယ်မြေပုံ



၄။ ကျေးရွာအခြေခံအချက်အလက်များ

ရှေးနှစ်ပေါင်း ၃၀၀-ခန့်က ကပ်ချက်ရွာ၏အနောက်ဘက်တွင် မိရိုးဖလာလုပ်ကိုင်စားသောက်ခါ မိမိတို့နေထိုင်ရာ ယာတောများကိုအခြေပြုလျက်တဲအိမ်စုများထိုးခါနေထိုင် လုပ်ကိုင်စားသောက်ရင်း မိမိတို့နေထိုင်ရာကိုအခြေပြု၍ လင်းသခေါင်းဆယ်ရွာ ဟုပေါ်ပေါက်ခဲ့သည်ဟု သက်ကြီးရွယ်အဖိုးအဖွား များကိုမေးမြန်းခါသိရှိရပါသည်။ ၎င်းလင်းသခေါင်းဆယ်ရွာကို စုစည်းတည်ထောင်သူသည် ဆရာတော် ဘုရားကြီးဦးပညာသိရိ လူနာမည်ဦးမောင်ကြီးဖြစ်သည်။ အဲဒီအချိန်တွင် ၎င်းလင်းသခေါင်းဆယ်ရွာကို အုပ်ချုပ်သူများမှာရွာသူကြီးဦးလှဘော်ရွာအုပ်ဦးဘစီတို့ဖြစ်သည်ဟု လေ့လာတွေ့ရှိခဲ့ရပါသည်။ ၎င်း လင်းသခေါင်း ၁၀ရွာမှာ တပိုးကျိုး၊ ကျက်တက်တန်း၊ ဆူပုတ်၊ ပင်ရာ၊ ကာလက်၊ လင်းသခေါင်း၊ လိင်ကန်အ ရှေ့၊ လိင်ကန်အနောက်၊ ရွာကုံး၊ မရိုးကုန်းဟူ၍မိမိတို့နေထိုင်ရာ ယာတောများကိုအခြေပြု၍ခေါ်ဆိုသည်ဟု ဆိုပါသည်။ ၎င်းလင်းသခေါင်း ၁၀ရွာအသုံးပြုခဲ့သော ရေတွင်းကြီးသည် ယခုတိုင်မပျက်စီးသေးဘဲ လင်းသခေါင်းရေတွင်းဟူ၍တည်ရှိနေပါသည်။ ပဲချက်ရွာ၏အနောက်ဘက်တွင် ဗူမိဗေဒ ပညာရှင်များ၏ လေ့လာတွေ့ရှိချက်အရ ဧရာဝတီမြစ်ကျောင်းရှိသည်ဟုသိရှိရပါသည်။ အလောင်းစည်သူမင်းတရားကြီး ဧရာဝတီမြစ်ကျောင်းအတိုင်းသာသနာပြုရန်တိုင်းခန်းလှည့်လည်လာရာယခုပဲချက်ရွာ၏အနောက်ဘက်တွင်ဖောင်တော်ပဲ့ပျက်ခဲ့ရာတွင် ၎င်းအနီးရွာကိုအကူအညီတောင်းခံရာတွင်ရွာသူရွာသားများကငြင်းဆန် ၍မင်းကြီးက အတော်ပင်ပဲပြင်ရန်ခက်ခဲသည့်နေရာဖြစ်သည်ဟုညည်းတွားခဲ့ပြီးကုန်းတော်ပေါ်သို့တက်ခါ ယခုတိုင်အထင်အရှားရှိနေသေးသောပဲချက်ရွာ၏မြောက်ဘက်တွင်ရှိသောဆုတောင်းပြည့်စေတီတော်နှင့် ၎င်းစေတီတော်၏ဘေးတွင်ကန်တော်၊ ၎င်းနောက်ဘုရား၏မြောက်ဘက်တွင်ရှိသောညောင်ပင်သာ ရေတွင်းဟူ၍ယခုတိုင် တွေ့ရှိနိုင်ပါသည်။

မင်းကြီး၏ညည်းတွားမှု ကိုအခြေပြု၍ ပဲပျက်ရာတွင်ခက်ခဲ၍ပဲခက်ဟုအမည်တွင်ခဲ့ပြီးကာလရှည် ကြာလာခဲ့ရာယခုပဲချက်ဟုပြောင်းလဲခဲ့ပါသည်။ ယခုအခါပဲချက်ရွာသည် မန္တလေးတိုင်းဒေသကြီး၊ မြင်းခြံ ခရိုင်၊ နွားထိုးကြီးမြို့နယ်တွင်တည်ရှိနေပါသည်။ ကျေးရွာ၏ဖွံ့ဖြိုးတိုးတက်မှု မှာ ၂၀၁၄ခုနှစ်တွင် လျက်စစ်မီးလင်းရေးကိုကျေးရွာမှကိုယ်တူကိုယ်ထစနစ်နဲ့မီးလင်းခဲ့ပါသည်

ကျေးရွာတွင်းရှိ စုစုပေါင်းအိမ်ထောင်စု နှင့် လူဦးရေ

အိမ်ထောင်စု	ကျား	မ	စုစုပေါင်း
၃၇၁	၈၁၄	၉၄၇	၁၇၆၁

လူနည်းစုလူမျိုးစုအိမ်ထောင်စု

အမျိုးအစား	အိမ်ထောင်စု	ကျား	မ	စုစုပေါင်း
-	-	-	-	-

ထိခိုက်လွယ်အုပ်စု

ထိခိုက်လွယ်အုပ်စု	အိမ်ထောင်စု	ကျား	မ	စုစုပေါင်း
သက်ကြီးရွယ်အို	၈၀	-	-	၈၀
အမျိုးသမီးဦးဆောင်	၂၃			၂၃
မသန်စွမ်း	၂၀			၂၀
မြေယာမဲ့	-			

ကျေးရွာရှိအခြေခံ အဆောက်အဦများ

ပညာရေး	ခြစ်ပါ	ကျန်းမာရေး	ခြစ်ပါ	ဘာသာရေး	
အထက်တန်းကျောင်း		ဆေးရုံ		ဘုရားစေတီ	✓
အလယ်တန်းကျောင်း		ကျန်းမာရေးဌာန		ဘုန်းကြီးကျောင်း	✓
မူလတန်းကျောင်း		ကျန်းမာရေးဌာနခွဲ		ဟိန္ဒူဘုရားကျောင်း	
မူကြိုကျောင်း		ဆေးခန်း		ခရစ်ယာန်ဘုရားကျောင်း	
အခြား	✓	အခြား		ဗလီ	
မှတ်ချက်		မှတ်ချက်		မှတ်ချက်	

အဓိက စီးပွားရေးလုပ်ငန်းများ

စိုက်ပျိုးရေး	မွေးမြူရေး	အသေးစားစီးပွားရေး	အခြား
ကွမ်း	ကြက်	ဈေးဆိုင်	လက်လုပ်လက်စား
ပဲ၊ နှမ်း	ငက်		ရွှေ့ပြောင်းလုပ်သား
နှင်းဆီ	နွား		

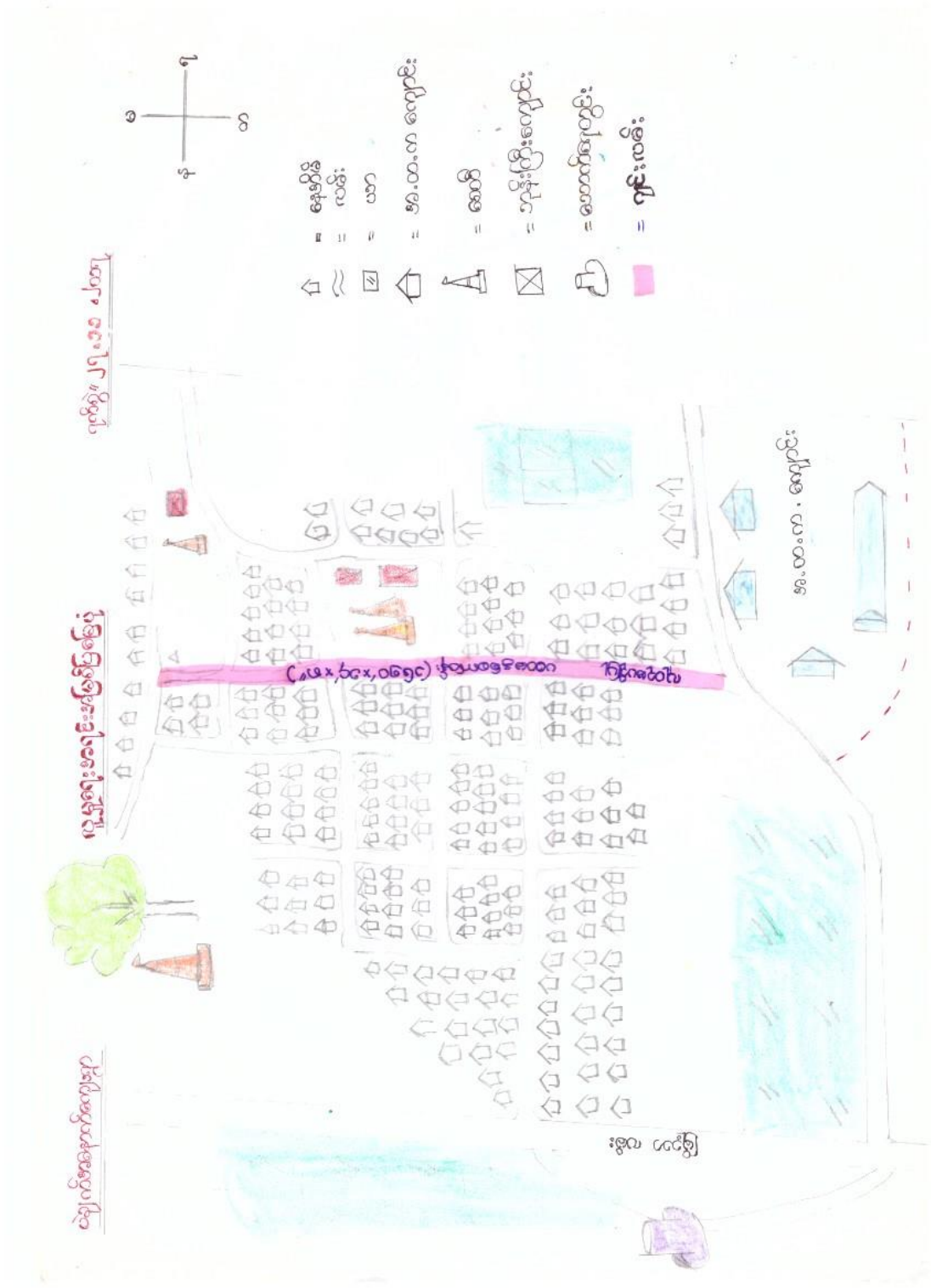
၅။ လူထုပူးပေါင်းပါဝင်သော လူမှုဆန်းစစ်ခြင်းနှင့် အကဲဖြတ်ခြင်း လုပ်ငန်းစဉ်
(PSA/PRA) အကျဉ်းချုပ်

စဉ်	အကြောင်းအရာ	ရက်စွဲ	ဦးတည်အုပ်စု	တက်ရောက်သူ			အဓိက ဆွေးနွေးချက်များ
				ကျား	မ	ပေါင်း	
၁	လူမှုစီးပွားအဆင့် နှင့် သတ်မှတ်ခြင်း (Wealth Ranking)	၂၇.၁၁. ၂၀၁၇	ချမ်းသာ၊ အလယ်၊ နွမ်းပါး၊ အနွမ်းပါးဆုံး	၈	၅	၁၃	ကျေးရွာလူမှုစီးပွား၊ အုပ်စုများ ခွဲခြားသတ်မှတ်နိုင်ရေး အတွက် အခြေခံစံနှုန်းများ သတ်မှတ်ခြင်း
၂	ရာသီခွင်ပြ ပြက္ခဒိန် (Seasonal Calendar)	၂၇.၁၁. ၂၀၁၇	စေတနာ့ဝန်ထမ်း ကျေးရွာလူထု	၅	၇	၁၂	ရာသီဥတု၊ စိုက်ပျိုးသီးနှံများ၊ နေ့စားလုပ်ငန်းများ၊ မွေးမြူရေးလုပ်ငန်းများ၊ အစားအစာရရှိမှုများနှင့် ပွဲတော်များ
၃	ကျေးရွာလူမှုရေး ပြနှင့် သယံဇာတပြ မြေပုံ (Social map/ Resource map)	၂၇.၁၁. ၂၀၁၇	စေတနာ့ဝန်ထမ်း ကျေးရွာလူထု	၁၀	၅	၁၅	အိမ်များ၊ အခြေခံ အဆောက်အဦများ၊ လမ်းပန်းဆက်သွယ်ရေး၊ လယ်ယာမြေများ၊ မြစ်ချောင်းများ

၄	အဖွဲ့အစည်း ချိတ်ဆက်မှု (Venn Diagram)	၂၇.၁၁. ၂၀၁၇	ကျေးရွာလူထု ရပ်မိရပ်ဖ	၁၀	၅	၁၅	ကျေးရွာတွင်းရှိ အဖွဲ့အစည်းများ မည်သို့သောလုပ်ငန်း များ အတွက် မည်သည့်အဖွဲ့များ ချိတ်ဆက်လုပ်ကိုင်မှု
၅	ပင့်ကူအိမ် ကွန်ယက် (Spider Web)	၂၇.၁၁. ၂၀၁၇	အမျိုးသား/ အမျိုးသမီး	၁၀	၉	၁၉	အမျိုးသားနှင့် အမျိုးသမီးများ တန်းတူအခွင့်အရေး ရရှိမှုနှင့် မရရှိသည့် အကြောင်းအရင်းများ
၆	အမျိုးသား/ အမျိုးသမီး သုံးစွဲမှုနှင့် ထိန်းချုပ်မှုပြဇ ယား	၂၇.၁၁. ၂၀၁၇	ရပ်မိရပ်ဖ၊ လူငယ်အုပ်စု (အမျိုးသား/ အမျိုးသမီး) ပေါင်း	၁၀	၉	၁၉	အမျိုးသား/ အမျိုးသမီးတို့၏ အရင်းအမြစ်အပေါ် မည်သူက ပို၍ အသုံးပြုနေကြသည်ကို ဖော်ထုတ်ခြင်း။

၆။ ကျေးရွာဖွံ့ဖြိုးရေးအစီအစဉ်အတွက် အသုံးပြုခဲ့သော PRA tools များနှင့် တစ်ခုချင်းစီအတွက် သုံးသပ်ချက်များ။

(က)။ လူမှုရေးအရင်းမြစ်ပြမြေပုံ



လူမှုရေးအရင်းပြမြေပုံ

ဆွေးနွေးသုံးသပ်ချက်များ

-ပဲချက်အနောက်ကျေးရွာ လယ်မြေယာမြေများအား မှီခိုစိုက်ပျိုး၍ အသက်မွေးဝမ်းကြောင်းပြုကြပါသည်။

- စိုက်ပျိုးရေးမှာ ပဲမျိုးစုံ၊မြေပဲ၊နမ်း၊ မတ်ပဲ၊ကွမ်းခြံသာမက ပန်း၊ ဟင်းသီးဟင်းရွက်များ စိုက်ပျိုးရောင်းချကြပါသည်။

- သောက်သုံးရေ ဖူလုံမှရှိပါသည်။

- ကျေးရွာ၏ အဓိကကျသော နေရာများတွင် ဝင်ငွေများသော အိမ်ထောင်စုများ နေထိုင်ကြပြီး ရွာစွန်တွင် ဝင်ငွေနည်းပါးသူများ နေထိုင်ကြပါသည်။

- ဗုဒ္ဓဘာသာကိုးကွယ်ကြပါသည်။ အခြားဒေသများသို့ ရွှေ့ပြောင်းလုပ်ကိုင်သော ရွာသူ၊ ရွာသားများလည်း ရှိပါသည်။

- လမ်းပမ်းဆက်သွယ်ရေး ကောင်းမွန်သဖြင့် ထော်လာဂျီအငှားလိုက်ခြင်း

လုပ်ငန်းများ လုပ်ကိုင်ခြင်းဖြင့် နေထိုင်စားသောက်ခြင်းများလည်း ရှိပါသည်။

- မြို့နှင့် နီးသောကြောင့် သွားရေးလာရေး လွယ်ကူပြီး ရောင်းဝယ်ရေး လုပ်ငန်းများ အဆင်ပြေ ကောင်းမွန်ခြင်းများ ရှိပါသည်။

ပါဝင်ဆွေးနွေးသူ - ကျား (၁၀) ဦး၊ မ (၅)ဦး

မှတ်တမ်းတင်သူ - ဒေါ်ဒီဇင်ဘာ

(ခ) ဥစ္စာနေကြယ်ဝမှု ပြဇယားပုံစံ

ပုံချက်အဆောက်အကားများ

ဥစ္စာနေကြယ်ဝမှုပုံစံ

ရက်စွဲ # ၂၇-၁၁-၂၀၁၃

အဆင့်	အဖွဲ့အစည်းများ	အိမ်ထောင်စု	ရာခိုင်နှုန်း
အဆင့် - ၁	တိုက်အိမ်၊ ခြံခြံခြား (ကိုးသား) စွမ်း၊ မြေ ၃၀ ဧကအထက်၊ ကား၊ ရွာဆိုင် တွေ	၁၅	၄.၀၅ %
အဆင့် - ၂	တိုက်၊ အိမ်၊ ပျဉ်တောင်အိမ်၊ မြေ ၁၅ နှင့် ၃၀ ဧကကြား၊ ရွာဆိုင်၊ ဆက်တိုက်၊ ဆိုင်ကပ်	၅၅	၁၄.၈၆ %
အဆင့် - ၃	တိုက်အိမ်၊ ဝါးထူအိမ်၊ မြေ ၁၅ ဧကအောက် ဆိုင်ကပ်	၁၀၀	၂၇.၀၃ %
အဆင့် - ၄	ဝါးထူအိမ်၊ မြေဧကကျော်၊ လက်လုပ်လက်စား	၂၀၀	၅၄.၀၅ %
စုစုပေါင်း		၃၇၀	၉၉.၀၉ %

ဆွေးနွေးသုံးသပ်ချက်များ

- လယ်မြေယာမြေမရှိ၊ လက်လုပ်လက်စားများ၊ အလုပ်ရှိမှ လုပ်ရတဲ့အတွက် ပုံမှန်ဝင်ငွေ မရှိပါ။ ပညာရေးကို အားပေးသော်လည်း သားသမီးများအား ကျောင်းထားနိုင်ရန်ရေး ပံ့ပိုးနိုင်မှုအားနည်းပါသည်။
- ကျေးရွာဖွံ့ဖြိုးရေးလုပ်ငန်းတွေလုပ်ရမည်ဆိုလျှင် အလုပ်အကိုင်ရနိုင်မည်။ ဝင်ငွေများလည်း ရနိုင်မည်။
- ဝင်ငွေနည်းပါသူများ၏ အားလပ်ချိန်ကာလကို စောင့်၍ ဖွံ့ဖြိုးရေးလုပ်ငန်းများကို လုပ်ကိုင်မည်ဆိုလျှင် ဖွံ့ဖြိုးရေးလုပ်ငန်းများတွင် ပူးပေါင်းပါဝင်နိုင်မည်။

ကူညီပံ့ပိုးသူ - ဒေါ်ဒီဇင်ဘာ
 ပါဝင်ဆွေးနွေးသူ - ကျား(၈)+မ(၅)

ရာသီခွင်ပြ ပြက္ခဒိန်နှင့် သုံးသပ်ခြင်း

အဓိကအားဖြင့် အသက်မွေးဝမ်းကြောင်းအတွက် စိုက်ပျိုးရေးအဖြစ် စပါးနှင့်
မတ်ပဲများ စိုက်ပျိုးကြသည်။
ယာမြေစိုက်ပျိုးသော အိမ်ထောင်စုမှာ ၁၇၀ရှိသည်။လက်လုပ်လက်စား
အိမ်ထောင်စုအရေအတွက်မှာ ၂၀၀ ရှိပါသည်။
၁နှစ်ပါတ်လုံး ဝင်ငွေသည် ထွက်ငွေနှင့် မမျှပါ။
လုပ်ငန်း တစ်ခုစီ၏ ပျမ်းမျှဝင်ငွေမှာ ကျား ၅၀၀၀၊ မ ၃၀၀၀ ကျပ်သာရရှိပါသည်။
အသက်မွေးဝမ်းကြောင်းနှင့် အဓိကဆက်စပ်နေသောပြဿနာမှာ ရာသီဥတု
မမျှတ (ဥပမာ- မိုးခေါင်၊ရေရှား)လျှင် စားဝတ်နေရေးအတွက်
အခက်အခဲများရှိပါသည်။
ကျန်းမာရေးပြဿနာများအနေဖြင့် သွေးလွန်တုပ်ကွေးရောဂါ၊ လေဖြတ်ရောဂါ
ဖြစ်ပွားခြင်းများ ရှိပါသည်။
တန်ခူး၊ ကဆုန်၊ သီတင်းကျွတ်၊ တန်ဆော
များတွင် ပွဲတော်များ ပြုလုပ်ကျင်းပကြပါသည်။
စိုက်ပျိုးရေး လုပ်ငန်းများ လုပ်ကိုင်မှု မရှိသည့် တပေါင်း၊ တန်ခူး၊ ကဆုန်၊ နယုန်၊
တော်သလင်း၊ သီတင်းကျွတ်လများတွင် အစာရေစာမလုံလောက်ခြင်း
ပြဿနာများ တွေ့ကြုံရင်ဆိုင်ရလေ့ ရှိပါသည်။

ပါဝင်ဆွေးနွေးသူ - ကျား (၅) ဦး၊ မ (၇)ဦး

မှတ်တမ်းတင်သူ - ဒေါ်ဒီဇင်ဘာ

အဖွဲ့အစည်းဆိုင်ရာ ချိတ်ဆက်မှုပြု ဇယား သုံးသပ်ချက်

ပဲချက်အနောက်ကျေးရွာတွင် ရှိသော အဖွဲ့အစည်းများမှာ အုပ်ချုပ်ရေးအဖွဲ့၊ လူမှုရေးအဖွဲ့၊ လူမှုရေးအသင်း၊ အမျိုးသမီးအဖွဲ့၊ ရပ်မိရပ်ဖအဖွဲ့၊ သာရေးနာရေးအဖွဲ့၊ အမျိုးသမီးရေးရာအဖွဲ့၊ ဓမ္မစကြာအဖွဲ့၊ ပရဟိတ အဖွဲ့များ ရှိပါသည်။

ကျောင်းကော်မတီ၊ ကျန်းမာရေးအဖွဲ့များတွင် အမျိုးသားနှင့် အမျိုးသမီး ပူးပေါင်း ပါဝင်ကြသည်။

အုပ်ချုပ်ရေးမှူးအဖွဲ့သည် မြို့နယ်အုပ်ချုပ်ရေးမှူးရုံး၊ ရဲစခန်း၊ မြို့နယ်ပညာရေးမှူးရုံး၊ စိုက်ပျိုးရေးဘဏ်၊ မြို့နယ်ကျန်းမာရေး၊ ဆက်သွယ် ဆောင်ရွက်လျက်ရှိပါသည်။

ပညာရေးနှင့် ပါတ်သတ်၍ မြို့နယ် ပညာရေးမှူးရုံးနှင့် ဆက်သွယ်ဆောင်ရွက်လျက် ရှိပါသည်။


ပါဝင်ဆွေးနွေးသူ - ကျား (၁၀) ဦး၊ မ(၅)ဦး

(င)အရင်းမြစ်သုံးစွဲမှုနှင့်ထိန်းချုပ်မှုပြပုံစံ

အရင်းမြစ်သုံးစွဲမှုပြပုံစံ


ပဲခူးတိုင်းဒေသကြီး

ကျား




လယ်ထွက်စက်
လျှပ်စီး/ခွား

မ



အသိဗျာဠာ
သီးပျဉ်းကျောင်း

ကျား / မ




အေးအေးခန်း
စာအုပ်ကျောင်း
ပျဉ်းကျောင်း
ကျောင်းကျောင်း

အရင်းမြစ်ထိန်းချုပ်မှုပြပုံစံ


ပဲခူးတိုင်းဒေသကြီး

ကျား




ပျဉ်းကျောင်း
သီးပျဉ်းကျောင်း
ကျောင်းကျောင်း
စာအုပ်ကျောင်း
အေးအေးခန်း
လျှပ်စီး/ခွား
လယ်ထွက်စက်

မ



အသိဗျာဠာ

ကျား / မ



သုံးစွဲမှုနှင့် ထိန်းချုပ်မှု ဇယား နှင့် သုံးသပ်ချက်

ပဲချက်အနောက်ကျေးရွာတွင် နွား၊ ထွန်စက်၊ ကားများကို အမျိုးသားများ အများဆုံးအသုံးပြု၍ အမျိုးသားများ ကိုယ်တိုင်ပြုပြင်ထိန်းသိမ်းပါသည်။ အပ်ချုပ်စက်ကို အမျိုးသမီးများက အဓိက အသုံးပြုကြပြီး ပျက်စီးပါက အမျိုးသားများက ပြုပြင်ပေးပါသည်။ ရေတွင်းကို အမျိုးသား၊ အမျိုးသမီး အတူတူသုံးစွဲပြီး ပျက်စီးပါက အမျိုးသားများက ပြုပြင်ပေးပါသည်။ ဘုန်းကြီးကျောင်း၊ ပရဟိတကျောင်း၊ သီလရှင်ကျောင်း၊ အထက်တန်းကျောင်း၊ စာကြည့်တိုက်၊ ဆေးခန်း၊ လမ်း၊ သုဿန်၊ လယ်ယာ၊ ဘောလုံးကွင်း များကို အမျိုးသား၊ အမျိုးသမီး အတူတူသုံးစွဲပြီး အတူတူပြုပြင်ကြပါသည်။

ပါဝင်ဆွေးနွေးသူ - ကျား (၁၀) ဦး၊ မ (၉)ဦး

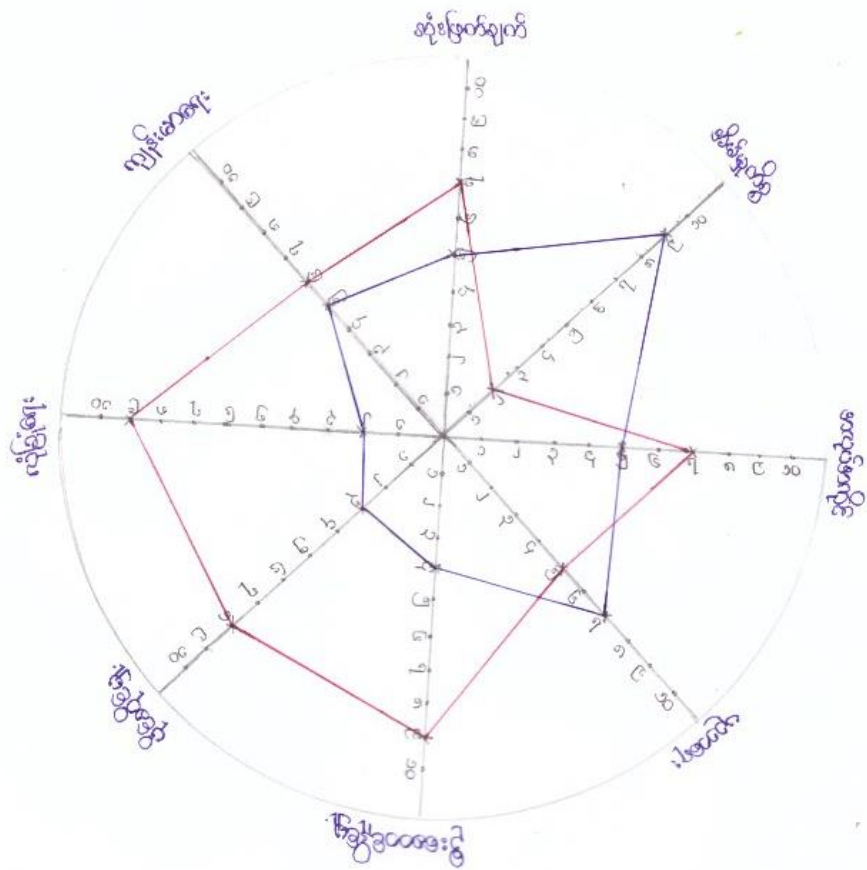
မှတ်တမ်းတင်သူ - ဒေါ်ဒီဇင်ဘာ

(၈) ပင်ကုအိမ်သုံးသင်ချက်ပြပုံစံ

ပင်ကုအိမ်သုံးသင်ချက်ပြပုံစံ

ပဲခူးတိုင်းဒေသကြီး

ရက်စွဲ " ၂၇.၁၁.၂၀၁၇ "



ပင့်ကူအိမ်ဆွေးနွေးသုံးသပ်ချက်များ

- ပဲချက်အနောက်ကျေးရွာတွင်အမျိုးသားအများစုကဦးဆောင်မှု
- တွင်ရှိပြီးအမျိုးသမီးဦးဆောင်မှုနည်းပါးသည်။ထိုအတူဝင်ငွေရရှိမှု၊အလုပ်အကိုင်
- ကျန်းမာရေး၊လုံခြုံရေးတို့တွင်လည်းအမျိုးသားများသာအမှတ်များနေသည်။
- အဖွဲ့စည်းတွင်ပါဝင်မှုနှင့်ပညာရေးတို့တွင်ထပ်တူနီးပါးကျသည်။

ပါဝင်ဆွေးနွေးသူများ-ကျား(၁၀)ဦး+မ(၉)ဦး

မှတ်တမ်းတင်သူ-ဒေါ်ဒီဇင်ဘာ

၇။ ကော်မတီဝင်များ ရွေးချယ်ခြင်းနှင့် ကျေးရွာဖွံ့ဖြိုးမှုအစီအစဉ် ဆောင်ရွက်မှု မှတ်တမ်းခါတ်ပုံများ။

စဉ်	အမည်	ရာထူး(ကျေးရွာအဆင့်)	ရာထူး(အုပ်စုအဆင့်)
၁	ဦးစိုးနိုင်ဦး	စေတနာ့ဝန်ထမ်း	
၂	ဒေါ်ယဉ်ဆွေ	စေတနာ့ဝန်ထမ်း	
၃	ဦးဌေးအောင်	စီထောက်ဥက္ကဋ္ဌ	အုပ်စုစီထောက်ဥက္ကဋ္ဌ
၄	ဒေါ်မွှေး	စီထောက်ဥက္ကဋ္ဌ	
၅	ဦးအောင်သူဝင်း	ဝယ်ယူရေးဥက္ကဋ္ဌ	
၆	ဦးပြည့်စုံအောင်	ဝယ်ယူရေး	
၇	ဒေါ်စန္ဒာအေး	ဝယ်ယူရေး	
၈	ဦးအောင်အောင်	လည်ပတ်ထိမ်းသိမ်းရေး	
၉	ဦးမျိုးမင်းသန်း	လည်ပတ်ထိမ်းသိမ်းရေး	
၁၀	ဒေါ်သင်းသင်းအေး	လည်ပတ်ထိမ်းသိမ်းရေးဥက္ကဋ္ဌ	
၁၁	ဦးတင်အေး	စာရင်းကိုင်	
၁၂	ဒေါ်သင်းသင်းဆွေ	စောင့်ကြည့် ကြီးကြပ်ရေး	
၁၃	ဦးကျော်ဝင်း	စောင့်ကြည့် ကြီးကြပ်ရေး	
၁၄	ဦးဘိုကျောက်	စောင့်ကြည့် ကြီးကြပ်ရေး	
၁၅	ဦးမင်းအောင်	ဝေဖန်အကြံပြုကိုယ်စားလှယ်	
၁၆	ဒေါ်မာမာအေး	ဝေဖန်အကြံပြုကိုယ်စားလှယ်	
၁၇	ဦးကောင်းဌေး	ဝေဖန်အကြံပြုကိုယ်စားလှယ်	

ကျေးရွာဖွံ့ဖြိုးမှုအစီအစဉ် ဆောင်ရွက်မှု မှတ်တမ်းခါတ်ပုံများ။





၈။ ကျေးရွာအချက်အလက် (ပုံစံ - ၁)

ပုံစံ - ၈ - ၁ ကျေးရွာအခြေခံအချက်အလက်များ (Form PC 1)

<p>လမ်းညွှန်ချက်။ ကျေးရွာတစ်ရွာသို့ ပထမဆုံးမိတ်ဆက်ခရီး သွားရောက်သောအခါ လူထုစည်းရုံးရေးမှူးသည် ကျေးရွာခေါင်းဆောင်များအား ကျေးရွာအချက်အလက်များကို မေတ္တာရပ်ခံ၍ တောင်းခံရသည်။ ဤအချက်အလက်များကို စီမံကိန်းမိတ်ဆက်အစည်းဝေးမတိုင်မီတောင်းခံရမည်။ စီမံကိန်းမိတ်ဆက်အစည်းဝေးတွင် လူထုစည်းရုံးရေးမှူးသည် ဤအချက်အလက်များအား စစ်ဆေးပြီး မှန်ကန်အောင်ပြုလုပ်ရမည်။ ပြီးနောက်တွင် လူထုစည်းရုံးရေးမှူးမှ သတင်းအချက်အလက်ထဲသို့ Tablets မှ တဆင့် ဖြည့်သွင်းရမည်။</p>		
ကျေးရွာခေါင်းဆောင် အမည်	ကျေးရွာခေါင်းဆောင်၏ ဖုန်းနံပါတ်	လူထုစည်းရုံးရေးမှူး၏ အမည်
ဦးစက်ကြိုင်စောင့်	၀၉-၇၈၅၀၅၇၆၆၁	ဖေဒီဒါ
ပြည်နယ်၊ တိုင်းဒေသကြီး	မြို့နယ်	ကျေးရွာအုပ်စု
မန္တလေး	ရွာသစ်ကြီး	ပဲခူး
		ကျေးရွာ ပံ့ပိုးရေးဌာန

က။ လူဦးရေ

လူမျိုးစု	အိမ်ထောင်စုအရေအတွက်	ကိုးကွယ်သည့်ဘာသာ	အိမ်ထောင်စုအရေအတွက်
လူမျိုးစု (၁) မြန်မာ	၃၇၁	ဘာသာ (၁) မုန့်	၃၇၁
လူမျိုးစု (၂) -----		ဘာသာ (၂) -----	
လူမျိုးစု (၃) -----		ဘာသာ (၃) -----	
လူမျိုးစုရော ----- အခြား		ဘာသာရော -----	
	အရေအတွက်		
မသန်စွမ်းသူများ	၂၀		
သက်ကြီးရွယ်အိုများ (၆၅ နှစ် နှင့် အထက်)	၈၀		
စစ်ဘေးရှောင်	-		

	အမျိုးသား (အရေအတွက်)	အမျိုးသမီး (အရေအတွက်)
လူဦးရေ	၈၁၄	၆၄၇
လူမျိုးစု (၁) မြန်မာ		
လူမျိုးစု (၂) -----		
လူမျိုးစု (၃) -----		
အခြား		
အိမ်ထောင်စုဦးစီး	၃၅၁	၂၀

(ခ) အခြေခံအထောက်အပံ့ အသုံးအဆောင်များ

စာသင်ကျောင်း	အမှတ် ခြံစံပါ	ကျန်းမာရေး	အမှတ် ခြံစံပါ	ဘာသာရေး အဆောက် အအုံများ	အမှတ် ခြံစံပါ
--------------	------------------	------------	------------------	----------------------------	------------------

အထက်တန်းကျောင်း	<input checked="" type="checkbox"/>	ဆေးရုံ	<input type="checkbox"/>	စေတီ	<input checked="" type="checkbox"/>
အလယ်တန်းကျောင်း	<input type="checkbox"/>	ကျန်းမာရေးဌာန	<input type="checkbox"/>	ဘုန်းကြီးကျောင်း	<input checked="" type="checkbox"/>
ပူလတန်းကျောင်း	<input type="checkbox"/>	ကျန်းမာရေးဌာနခွဲ	<input type="checkbox"/>	ဟိန္ဒူဘုရားကျောင်း	<input type="checkbox"/>
မူကြိုကျောင်း	<input type="checkbox"/>	ဆေးပေးခန်း	<input type="checkbox"/>	ခရစ်ယာန်ကျောင်း	<input type="checkbox"/>
အခြား	<input type="checkbox"/>	အခြား	<input type="checkbox"/>	ဗလီ	<input type="checkbox"/>
မုတ်ချက်		မုတ်ချက်		အခြား	<input type="checkbox"/>
				မုတ်ချက်	

(ဂ) ကျွမ်းကျင်သူများမှတ်တမ်း (ကျေးရွာတွင်နေထိုင်သော သို့မဟုတ် တခြားရွာမှလာရောက်သော ကျွမ်းကျင်သူများ)

	(၁) စာသင်ကျောင်း		(၂) ကျန်းမာရေး		(၃) လက်မှုပညာရှင်			
	ရွာတွင်နေထိုင်သူ	အခြားရွာမှလာသူ		ရွာတွင်နေထိုင်သူ	အခြားရွာမှလာသူ	ရွာတွင်နေထိုင်သူ	အခြားရွာမှလာသူ	
ပူလတန်းပြဆရာ/မ	<input checked="" type="checkbox"/>	<input checked="" type="checkbox"/>	ဆရာဝန်	<input type="checkbox"/>	<input type="checkbox"/>	လက်သမား	<input checked="" type="checkbox"/>	<input type="checkbox"/>
အထက်တန်းပြဆရာ/မ	<input checked="" type="checkbox"/>	<input checked="" type="checkbox"/>	လက်ထောက်ကျန်းမာရေးမှူး	<input type="checkbox"/>	<input type="checkbox"/>	ပန်းရံ	<input checked="" type="checkbox"/>	<input type="checkbox"/>
အလယ်တန်းပြဆရာ/မ	<input checked="" type="checkbox"/>	<input checked="" type="checkbox"/>	အမျိုးသမီးကျန်းမာရေးဆရာမ	<input type="checkbox"/>	<input type="checkbox"/>	လျှပ်စစ်ကျွမ်းကျင်မီးသမား	<input checked="" type="checkbox"/>	<input type="checkbox"/>
မူကြိုဆရာ/မ	<input type="checkbox"/>	<input type="checkbox"/>	သားဖွားဆရာမ	<input type="checkbox"/>	<input checked="" type="checkbox"/>	ရေပိုက်သူ	<input checked="" type="checkbox"/>	<input type="checkbox"/>
အခြား	<input type="checkbox"/>	<input type="checkbox"/>	ပြည်သူ့ကျန်းမာရေးလုပ်သား	<input type="checkbox"/>	<input type="checkbox"/>	စက်ပြင်ဆရာ	<input checked="" type="checkbox"/>	<input type="checkbox"/>
မုတ်ချက်			မုတ်ချက်			မုတ်ချက်		

(ဃ) ကျေးရွာသို့ ရောက်ရှိနိုင်သည့် လမ်းအခြေအနေ / ကျေးရွာတစ်ရွာသည် ၎င်း၏ ကျေးရွာအုပ်စုနှင့် ဆက်သွယ်ထားသော လမ်းအခြေအနေ (အောက်ပါတို့ကိုပိုင်းပါ)

ကျောက်ကြမ်းလမ်း ကတ္တရာလမ်း ကွန်ကရစ်လမ်း မော်တော်ဆိုင်ကယ်လမ်း
 ကျောက်ခင်းလမ်း မြေသားလမ်း လူသွားလမ်း အခြား _____

(င) ကျေးရွာဖွံ့ဖြိုးမှုစီမံချက်

- (၁) လူထုဗဟိုပြုစီမံကိန်းမစတင်မီ ဤကျေးရွာတွင်ကျေးရွာဖွံ့ဖြိုးမှု စီမံချက်ရှိခဲ့ပါသလား? ပိုင်းပါ
 ရှိပါသည်/မရှိပါ/မသိပါ
- (၂) ရှိခဲ့ပါလျှင် ဤစီမံချက်ကို မည်သည့် ခုနှစ်တွင်ပြင်ဆင်ခဲ့ပါသနည်း? နှစ်-----/မသိပါ
- (၃) ဤစီမံချက်ကို မြို့နယ်မှအတည်ပြုခဲ့ပါသလား? ပြုခဲ့ပါသည်/မပြုခဲ့ပါ/မသိပါ

(စ) ခရီးအကွာအဝေး

- (၁) ဤကျေးရွာ၏ဗဟိုမှ ၎င်းကျေးရွာအုပ်စု၏ဗဟိုအထိ ခရီးခိုင်းမည်မျှကွာဝေးသနည်း? ခိုင်း-၁၂ မိုင်/မသိပါ
- (၂) ဤကျေးရွာမှ ၎င်းကျေးရွာအုပ်စုဗဟိုအထိ သွားလာရာတွင်ကြာမြင့်သည့်အချိန်
- ခြောက်သွေ့ရာသီတွင်ကြာချိန် 15 မိနစ် ထော်လာနီ/မော်တော်ဆိုင်ကယ်/မြေလျှင်/လား/မော်တော်ဘုတ်/
 အခြား _____
- မိုးရာသီတွင်ကြာချိန် 20 မိနစ် ထော်လာနီ/မော်တော်ဆိုင်ကယ်/မြေလျှင်/လား/မော်တော်ဘုတ်/
 အခြား _____

(ဆ) ပတ်ဝန်းကျင်ဆိုင်ရာ သဘာဝဘေးအန္တရာယ်
ဤကျေးရွာတွင် ရေကြီးခြင်းကဲ့သို့ သဘာဝဘေးအန္တရာယ်ကျရောက်မှုခြင်း ရှိပါသလား။
 မရှိပါ ရှိပါသည် ရှိလျှင်ဖော်ပြပါ -----

(ဇ) ကျေးရွာတွင် ခွဲစည်းထားသော အဖွဲ့အစည်းများ
လူထုလက်ပြုစီမံကိန်းမဟုတ်မီ ဤကျေးရွာတွင် ကျေးရွာဖွံ့ဖြိုးရေးအတွက် အစိုးရ (သို့) ရွာသားများကိုယ်တိုင် (သို့) စီမံကိန်းတစ်ခုခုမှ
ခွဲစည်းထားသည့် အဖွဲ့အစည်းများရှိပါသလား။

(ဇ) -----
(၂) ပက်စုအိ -----

(ဈ) အထွေထွေအုပ်ချုပ်ရေး ဦးစီးဌာန (GAD) မှ မှတ်တမ်းတင်ထားခြင်း
ဤကျေးရွာသည် အထွေထွေအုပ်ချုပ်ရေး ဦးစီးဌာန (GAD) မှ မှတ်တမ်းတင်ထားမှု ရှိပါသလား။
 မရှိပါ ရှိပါသည်

ကျေးရွာခေါင်းဆောင်

အမည် ဦးလင်းမြင့်စန်း

လက်မှတ် [Signature] နေ့စွဲ ၂၇.၁၁.၂၀၁၇

လူထုစည်းရုံးရေးမှူး

အမည် ခေါ်စိန်ဇင်တာ

လက်မှတ် [Signature] နေ့စွဲ ၂၇.၁၁.၂၀၁၇

၉။ စီမံကိန်းစက်ဝန်းအချိန်ဇယား (ပုံစံ - ၂)

ပုံစံ - ၈-၂ - စီမံကိန်းစက်ဝန်းအချိန်ဇယား (PC 2)

လက်ညှန်ရှာဖွေ သက်ဆိုင်ရာလူထုစည်းရုံးရေးမှူး/လက်ထောက်နည်းပညာမှူးများမှ စီမံကိန်းစက်ဝန်းအဆင့်တင်စာရင်းပြုစီမံကိန်း: ကျေးရွာနှင့် ကျေးရွာအုပ်စုအတွက် ဤပုံစံကို ပြည့်သွင်းရမည်။

စည်းရုံးရေးမှူး/ဝန်ထမ်း အမည် ဒေါ်ဖြူမောင်

နေ့စွဲ

စက်ဝန်းအားအမှတ်ဖြစ်ပါ စက်ဝန်း(၁) စက်ဝန်း(၂) စက်ဝန်း(၃)

ပြည်နယ်/တိုင်း မန္တလေး မြို့နယ် ဦးဘကျွန်း ကျေးရွာအုပ်စု ကျေးရွာ ပြည်က ၁၁ ဇုန်

စီမံကိန်းကော်ရွက်အဆင့်များ	နေ့စွဲ		အစည်းအဝေးတွင်တက်ရောက်သူအရေအတွက်			
	စတင်သည့် နေ့	ပြီးဆုံးသည့်နေ့	အမျိုးသား အရေအတွက်	အမျိုးသမီး အရေအတွက်	အိမ်ထောင်စု အရေအတွက်	လူမျိုးစုတော်ရောက်သူ အရေအတွက် နှင့် လူမျိုးစုအမည်
၁။ ကျေးရွာစီမံကိန်း မိတ်ဆက်အစည်းအဝေး	၂၇.၁၁.၁၇	၂၇.၁၁.၁၇	၆၈	၁၀၇	၁၅၅	၁၆၁
၂။ ကျေးရွာဖွံ့ဖြိုးရေး စီမံချက်ရေးဆွဲခြင်း အစည်းအဝေး	၂၇.၁၁.၁၇	၂၇.၁၁.၁၇	၆၈	၁၀၇	၁၅၅	၁၆၁
၃။ ကျေးရွာအုပ်စု လုပ်ငန်းဆုံးဖြတ်ချက်ချသည့် အစည်းအဝေး						
၄။ မြို့နယ်အဆင့် စီမံကိန်းရေးဆွဲရေး နှင့် အကောင်အထည်ဖော်ရေးကော်မတီ၏ စီမံကိန်း သုံးသပ်မှု အစည်းအဝေး			မလို	မလို	မလို	မလို
၅။ မြို့နယ် စီမံကိန်းရေးဆွဲရေး နှင့် အကောင်အထည်ဖော်ရေး ကော်မတီ၏ဆုံးဖြတ်မှုကို ရွာသို့ အယ်စီအေ အကြောင်းကြားသည့် အစည်းအဝေး	၂၆.၁.၁၈	၂၆.၁.၁၈	၁၈	၁၄	၃၂	၃၂ စတ
၆။ စီမံကိန်းလုပ်ငန်းစွဲစီမံချက်ရေးဆွဲခြင်း အစည်းအဝေး	၂၃.၁.၁၈	၂၃.၁.၁၈	၁၈	၁၄	၃၂	၃၂ စတ
၆.၁။ စီမံကိန်းလုပ်ငန်း အကောင်အထည်ဖော် ရေးဆွဲခြင်း	၂၃.၁.၁၈	၂၃.၁.၁၈	၁၈	၁၄	၃၂	၃၂ စတ

၆.၂။ ငယ်ယူရေးအစီအစဉ် ရေးဆွဲခြင်း									
၆.၃။ သတ္တုစာရေးရာန်ကျမှု လျာထားအစီအစဉ် ရေးဆွဲခြင်း	၂၃-၁-၁၈	၁၈	၁၄	၂၂	၂၂	၂၂	၂၂	၂၂	၂၂
၆.၄။ ပြင်/ထိန်းအစီအစဉ် ရေးဆွဲခြင်း	၂၃-၁-၁၈	၁၈	၁၄	၂၂	၂၂	၂၂	၂၂	၂၂	၂၂
၇။ စီမံကိန်းလုပ်ငန်းခွဲ တိုးတက်မှု စောင့်ကြည့် အစည်းအဝေး									
၇.၁။ အစည်းအဝေး ပထမအကြိမ်									
၇.၂။ အစည်းအဝေး ဒုတိယအကြိမ်									
၇.၃။ အစည်းအဝေး တတိယအကြိမ်									
၈။ စီမံကိန်းလုပ်ငန်းခွဲ အပြီးသတ်စစ်ဆေးခြင်း အစည်းအဝေး									
၉။ လူဝတ်စုံဆေးသုံးအစည်းအဝေး									

၁၀။ ကျေးရွာဖွံ့ဖြိုးရေး ဦးစားပေး အစီအစဉ် (ပုံစံ - ၃)

ပုံစံ - ၈ - ၃ ကျေးရွာဖွံ့ဖြိုးရေး ဦးစားပေးအစီအစဉ် (Form PC 3)

လမ်းညွှန်ချက်၊ အဆင့်(၃) ကျေးရွာမှော်မှန်းချက်အစည်းအဝေး ပြီးဆုံးသောအခါ ကျေးရွာစီမံကိန်း အထောက်အကူပြု ကော်မတီသည် လူထုစည်းရုံးရေးမှူးအကူအညီဖြင့် ဤပုံစံကိုပြည့်စုံအောင် ဖြည့်သွင်းရမည်။

လူထုစည်းရုံးရေးမှူး/ဝန်ထမ်း အမည် **ခင်ကြီးစိန်**

နေ့စွဲ စက်ဝန်းအား အမှတ်ခြစ်ပါ (၁) စက်ဝန်း(၁) စက်ဝန်း(၂) စက်ဝန်း(၃) စက်ဝန်း(၄)

ပြည်နယ်/တိုင်း **မန္တလေး** ဖြန့်နယ်/တိုင်း **ကျေးရွာအုပ်စု** **ပဲခူးမြစ်** ကျေးရွာ **ပဲခူးမြစ်အောက်**

က။ အခက်အခဲအတားအဆီးများအားဆွေးနွေးခြင်း - ယခုလက်ရှိအခြေအနေတွင် ဤကျေးရွာဖွံ့ဖြိုးတိုးတက်ရေးအတွက် အဓိက အခက်အခဲအတားအဆီးများသည် မည်သည့်များဖြစ်ပါသနည်း။ (အမျိုးသား/သမီး အနည်းဆုံးအခက်အခဲ ၅ ခုစီဖော်ပြပါ)

အမျိုးသား အဖွဲ့မှ တင်ပြသောအခက်အခဲအတားအဆီးများ	အမျိုးသမီး အဖွဲ့မှတင်ပြသောအခက်အခဲအတားအဆီးများ
၁ ဓာတ်ရေပေါ် နာမကျန်းဖြစ်ပွားမှုများ	၁ မိုးကုတ်ရာတွင်လမ်းများပျက်စီးမှုများ
၂ လူငယ်များအလုပ်လက်မဝခြင်း	၂ လူငယ်များအလုပ်လက်မဝခြင်း
၃ ကျေးရွာအတွင်း ရေအခက်အခဲ	၃ ဆေးကုသရေးဆောင်ရွက်ခြင်း
၄ ကျေးရွာအတွင်း ဝင်ရောက်မှုမရှိခြင်း	၄ အလုပ်အကိုင် အခွင့်အလမ်း မရခြင်း
၅ မြေယာမရှိခြင်း	၅ မြေယာမရှိခြင်း

ခ။ မှော်မှန်းခြင်း - နောင်လာမည့် (၅) နှစ် အတွင်း ကျေးရွာဖွံ့ဖြိုးရေး မှော်မှန်းလျာထားချက်များအား တင်ပြပါ။

အမျိုးသားအဖွဲ့မှ တင်ပြသောမှော်မှန်းချက်များ	အမျိုးသမီးအဖွဲ့မှ တင်ပြသောမှော်မှန်းချက်များ
၁ ဓာတ်ရေပေါ် နာမကျန်းဖြစ်ပွားမှုများ	၁ ရေစီးကျလာမှုများ
၂ လူငယ်များအလုပ်လက်မဝခြင်း	၂ လူငယ်များအလုပ်လက်မဝခြင်း
၃ ကျေးရွာအတွင်း ရေအခက်အခဲ	၃ ဆေးကုသရေးဆောင်ရွက်ခြင်း
၄ ကျေးရွာအတွင်း ဝင်ရောက်မှုမရှိခြင်း	၄ အလုပ်အကိုင် အခွင့်အလမ်း မရခြင်း
၅ မြေယာမရှိခြင်း	၅ မြေယာမရှိခြင်း

ဂ။ လူထုစီမံကိန်း၏ လာမည့် (၄) နှစ်အတွက် အကျုံးမဝင်သော ဦးစားပေး ဖွံ့ဖြိုးတိုးတက်မှု လုပ်ငန်း အစီအစဉ်များအားဖော်ပြပါ။

အဆင့်	ကျေးရွာအတွက် ဦးစားပေး ဖွံ့ဖြိုးတိုးတက်မှု လုပ်ငန်းစဉ်များ	အဆိုပြုသူ (အမျိုးသားများ/ အမျိုးသမီးများ/ အမျိုးသား+ အမျိုးသမီး)	ခန့်မှန်းကုန်ကျ စရိတ်	အကျိုးခံစားခွင့်ရှိသူ ခန့်မှန်းခြေ အရေအတွက်
၁	ရေအခက်အခဲ	မ	၁၀၀၀၀၀၀	၁၇၆၀
၂	ကျေးရွာအတွင်း ရေအခက်အခဲ	က	၅၀၀၀၀၀	၁၇၆၀
၃	ဆေးကုသရေးဆောင်ရွက်ခြင်း	က/မ	၃၀၀၀၀၀၀	၁၇၆၀
၄	မြေယာမရှိခြင်း	မ	၁၆၀၀၀၀၀	၁၇၆၀
၅	မြေယာမရှိခြင်း	မ	၃၀၀၀၀၀၀	၁၇၆၀

ဃ။ လူထုစီမံကိန်း၏ လာမည့် (၄) နှစ်အတွက် အကျုံးမဝင်သော ဦးစားပေး ဖွံ့ဖြိုးတိုးတက်မှု လုပ်ငန်း အစီအစဉ်များအားဖော်ပြပါ။

အဆင့်	ကျေးရွာအတွက် ဦးစားပေး ဖွံ့ဖြိုး	အဆိုပြုသူ (အမျိုးသားများ/ အမျိုးသမီးများ)	အခန်းကဏ္ဍ

	တိုးတက်မှု လုပ်ငန်းစဉ်များ	အမျိုးသမီးများ/အမျိုးသား+ အမျိုးသမီး)	
၁	ကျေးဇူးတင်စားဝတ်ဆင်ဆိုင်ရာ	၈	
၂	ဆက်သွယ်ရေးစနစ်	၈+၆	
၃	ဆေးဝါးဖြန့်ဖြူးရေး	၈	
၄	စိုက်ပျိုးရေး ဝယ်ယူရေး	၈	
၅			

ခေါင်းဆောင်၊ ကျေးဇူးတင်စားဝတ်ဆင်ဆိုင်ရာအထောက်အကူပြုကော်မတီမှ အတည်ပြုသည်။

အမည် ဦးစိုးစောဝင်း လက်မှတ် *Shim* ဇနီး စန.စွဲ

၁၂။ ကဏ္ဍအလိုက် ဦးစားပေး ဖွံ့ဖြိုးရေးလုပ်ငန်းစဉ်များ

		လုပ်ငန်းများ	အဆိုပြုသူ	လ/နှစ်	လုပ်ဆောင်မည့်သူ	ပြင်ပမှ ထောက်ပံ့သူ
အခြေခံအောက်အင်္ဂါ	၁	ဆေးပေးခန်း	ကျား[✓]			
	၂	ခန်းမတည်ဆောက်ခြင်း	ကျား[]မ[✓]			
	၃	မီးသက်ကန်တည်ဆောက်ခြင်း	ကျား[]မ[✓]			
	၄		ကျား[]မ[]			
	၅		ကျား[]မ[]			
	၆		ကျား[]မ[]			
	၇		ကျား[]မ[]			
အသက်မွေးဝမ်းကြော	၁		ကျား[]			
	၂		ကျား[]မ[]			
	၃		ကျား[]မ[]			
	၄		ကျား[]မ[]			
	၅		ကျား[]မ[]			
	၆		ကျား[]မ[]			
	၇		ကျား[]မ[]			
ကျန်းမာရေးနှင့်အာဟာရ	၁		ကျား[]မ[]			
	၂		ကျား[]မ[]			
	၃		ကျား[]မ[]			
	၄		ကျား[]မ[]			
	၅		ကျား[]မ[]			
	၆		ကျား[]မ[]			
	၇		ကျား[]မ[]			
နည်းပညာရရှိမှု	၁		ကျား[]မ[]			
	၂		ကျား[]မ[]			
	၃		ကျား[]မ[]			
	၄		ကျား[]မ[]			
	၅		ကျား[]မ[]			
	၆		ကျား[]မ[]			
	၇		ကျား[]မ[]			
အခြား	၁	ရေကန်ပြုပြင်ရန်	ကျား[✓]မ[]			
	၂	ရေသူယ်တန်းခြင်း	ကျား[✓]			
	၃	ချေးငွေထောက်ပံ့ခြင်း	ကျား[✓]မ[]			
	၄		ကျား[]မ[]			
	၅		ကျား[]မ[]			
	၆		ကျား[]မ[]			
	၇		ကျား[]မ[]			

