

ပြည်ထောင်စုသမ္မတ မြန်မာနိုင်ငံတော်အစိုးရ
စိုက်ပျိုးရေး၊ မွေးမြူရေးနှင့် ဆည်မြောင်းဝန်ကြီးဌာန
ကျေးလက်ဒေသဖွံ့ဖြိုးတိုးတက်ရေးဦးစီးဌာန



National Community Driven Development Project

လူထုဗဟိုပြုစီမံကိန်း

အင်္ဂပူမြို့နယ်၊ ရောဂတီတိုင်းဒေသကြီး

ကျေးရွာဖွံ့ဖြိုးရေးအစီအစဉ်



နွားခြံကျေးရွာအုပ်စု၊ ပေါက်ပင်ကွင်းကျေးရွာ

၂၀၁၉-ခုနှစ်

မာတိကာ

အကြောင်းအရာ	စာမျက်နှာ
၁။ အင်္ဂုဇ္ဈိန်နယ် အခြေပြမြေပုံ.....	၂
၂။ နွားခြံကျေးရွာအုပ်စုအခြေပြမြေပုံ.....	၃
၃။ နွားခြံကျေးရွာအုပ်စုတွင်ပါဝင်သော ကျေးရွာများစာရင်း.....	၄
၄။ ကျေးရွာသမိုင်းကြောင်း နှင့် ကျေးရွာအခြေခံအချက်အလက်များ	
၄.၁။ ကျေးရွာသမိုင်းကြောင်း	၅
၄.၂။ ကျေးရွာတွင်းရှိအထောက်အပံ့ရရှိနိုင်သောအဆောက်အအုံများ	၅
၄.၃။ ကျေးရွာသူ/သားများ၏ အဓိကစီးပွားရေးလုပ်ငန်းများ	၅
၄.၄။ ကျေးရွာတွင်းပိုင်ဆိုင်မှု၊ မြေယာဧရိယာနှင့် သဘာဝသယံဇာတများ	၅
၄.၅။ ကျေးရွာတွင်းအခြားသက်ဆိုင်သောသတင်းအချက်အလက်များ	၅
၅။ လူထုပူးပေါင်းပါဝင်သော လူမှုဆန်းစစ်ခြင်းနှင့် အကဲဖြတ်ခြင်းလုပ်ငန်းစဉ် အကျဉ်းချုပ်ဖော်ပြချက်	၆
၆။ ကျေးရွာဖွံ့ဖြိုးရေးအစီအစဉ်အတွက်အသုံးပြုသော PRA TOOL တစ်ခုချင်းစီ၏ သုံးသပ်ချက်များ	
၆.၁။ ကျေးရွာလူမှုရေးနှင့် အရင်းအမြစ်ပြမြေပုံ (Social and Resource Map)	၇-၈
၆.၂။ ရာသီခွင်ပြ-ပြက္ခဒိန် (Seasonal Calendar)	၉-၁၀
၆.၃။ ဥစ္စာနေကြွယ်ဝမှုအဆင့်သတ်မှတ်ခြင်း (Wealth Ranking).....	၁၁-၁၂
၆.၄။ ကျား-မပင့်ကူအိမ်သုံးသပ်ခြင်း (Spider Diagram)	၁၃-၁၄
၆.၅။ ပိုင်ဆိုင်မှုသုံးသပ်ခြင်း (Asset Mapping)	၁၅-၁၆
၆.၆။ အဖွဲ့အစည်းချိတ်ဆက်မှုဖော်ပြချက် (Venn Diagram)	၁၇-၁၈
၇။ ကော်မတီများရွေးချယ်ခြင်းနှင့်ကျေးရွာဖွံ့ဖြိုးရေးအစီအစဉ်ဆောင်ရွက်မှု မှတ်တမ်းဓာတ်ပုံ	၁၉
၈။ ကျေးရွာကော်မတီဝင်များစာရင်း	၂၀
၉။ ကျေးရွာအခြေခံအချက်အလက် ပုံစံ ၈-၁ (PC-1)	၂၁-၂၇
၁၀။ စီမံကိန်းစက်ဝန်းအချိန်ဇယား ပုံစံ ၈-၂ (PC-2)	၂၈
၁၁။ ကျေးရွာဖွံ့ဖြိုးရေးဦးစားပေးအစီအစဉ် ပုံစံ ၈-၃ (PC-3)	၂၉-၃၀
၁၂။ ကျေးရွာပထမအကြိမ် အစည်းအဝေးမှတ်တမ်း	၃၁-၃၂
၁၃။ ကျေးရွာဒုတိယအကြိမ် အစည်းအဝေးမှတ်တမ်း	၃၃
၁၄။ ကဏ္ဍအလိုက်ဦးစားပေးဖွံ့ဖြိုးရေးလုပ်ငန်းစဉ်များ	၃၄
၁၅။ LIFT ၏နည်းပညာအကူအညီဖြင့် (၂၀၁၆) ခုနှစ်တွင် ရေးဆွဲထားသောအချက်အလက်အား	၃၅-၃၆
ကိုးကားအသုံးပြုထားပါသည်။	

၁။ အင်္ဂုမြို့နယ် အခြေအနေပြမြေပုံ



၃။ နွားခြံ ကျေးရွာအုပ်စုတွင်ပါဝင်သော ကျေးရွာများစာရင်း

စဉ်	ကျေးရွာအမည်	အိမ်ထောင်စု	ကျား	မ	လူဦးရေစုစုပေါင်း
၁။	ကုန်းနွားခြံ	၃၆	၇၀	၇၈	၁၄၈
၂။	ကျင်းနွားခြံ	၃၇	၇၃	၈၀	၁၅၃
၃။	သဲဖြူ	၁၀၀	၁၇၅	၁၆၂	၃၃၇
၄။	မရမ်းမြောင်	၂၃	၄၂	၄၅	၈၇
၅။	သိုက်တူးကွင်း	၃၀	၆၁	၆၆	၁၂၇
၆။	ပိန်းအင်း	၄၇	၉၀	၁၀၂	၁၉၂
၇။	ပေါက်ပင်ကွင်း	၂၂	၄၀	၄၂	၈၂
၈။	ရှမ်းသေရိုး	၁၆၀	၃၀၀	၃၇၀	၆၇၀
၉။	လက်ပံကိုင်း	၆၁	၈၉	၁၀၁	၁၉၀
၁၀။	ကျီးတောငူ	၁၁၅	၁၅၅	၂၂၆	၃၈၁
၁၁။	သရက်တုံးကူး	၇၆	၁၄၆	၁၅၇	၃၀၃
၁၂။	ဆွမ်းချက်အင်း	၇၉	၁၃၇	၁၂၀	၂၅၇
၁၃။	ကွမ်းအုံ	၁၀၂	၁၆၆	၂၀၇	၃၇၃
၁၄။	တောင်ကုန်းလေး	၃၉	၆၂	၆၆	၁၂၈
၁၅။	ကုန်းတောင်နီ	၉၅	၁၅၃	၁၄၁	၂၉၄
၁၆။	ကျင်းတောင်နီ	၆၂	၉၈	၁၂၀	၂၁၈
၁၇။	စစ်ကွင်း	၂၄	၃၉	၅၆	၉၅
၁၈။	ပေကုန်း	၅၁	၁၀၉	၈၅	၁၉၄
၁၉။	သဲကုန်း	၄၀	၈၂	၈၈	၁၇၀
၂၀။	စာဖြူစု	၄၀	၇၅	၈၇	၁၆၂

၄။ ကျေးရွာသမိုင်းကြောင်း နှင့် ကျေးရွာအခြေခံအချက်အလက်များ

၄.၁။ ကျေးရွာသမိုင်းကြောင်း

လွန်ခဲ့သောနှစ်ပေါင်းများစွာက ပေါက်ပင်များ အများအပြားရှိရာ လယ်ကွင်းပြင်၌ ရွာတည်ခဲ့သောကြောင့် ပေါက်ပင်လေးရွာဟူ၍ အမည်တွင်ခဲ့ရာမှ ယခုအချိန်တွင် ပေါက်ပင်ကွင်း ဟုခေါ်တွင်ခဲ့ပါသည်။ ကရင် ဗုဒ္ဓ၊ ကရင် ခရစ်ယာန်ဘာသာများ ကိုးကွယ်ကြပြီး ဘာသာရေးကိုင်းရှိုင်းကြသည်။ ပေါက်ပင်ကွင်းကျေးရွာတွင် အိမ်ထောင်စု(၂၂)စု ရှိပါသည်။ ကျေးရွာအတွင်း နေထိုင်သောလူဦးရေမှာ အမျိုးသား (၄၀) ဦး၊ အမျိုးသမီး (၄၂) ဦး၊ စုစုပေါင်း (၈၂)ဦးရှိပါသည်။ ယခုအိမ်ထောင်စုနှင့် လူဦးရေစာရင်းမှာ ၂၀၁၈ခုနှစ် ဇူလိုင်လတွင် ကောက်ယူထားသောစာရင်း ဖြစ်ပါသည်။ ပေါက်ပင်ကွင်းကျေးရွာတွင် တိုင်းရင်းသားလူမျိုးစုမှာ ကရင်လူမျိုးဖြစ်ပါသည်။ ကရင်လူမျိုးအိမ်ထောင်စု(၂၂)စုတွင် အမျိုးသား(၄၀)ဦးနှင့် အမျိုးသမီး(၄၂)ဦး ရှိပါသည်။ သက်ကြီးရွယ်အို (၆၅နှစ် နှင့်အထက်) (၁၀)ဦးနှင့် မသန်စွမ်းဦးရေ(၁)ဦး ရှိပါသည်။

၄.၂။ ကျေးရွာတွင်းရှိအထောက်အပံ့ရရှိနိုင်သော အဆောက်အအုံများ

ပေါက်ပင်ကွင်းကျေးရွာတွင် လူနေအိမ်မှအပ အခြားအခြေခံအဆောက်အအုံမရှိပါ။ ကျေးလက်ဒေသဖွံ့ဖြိုးတိုးတက်ရေး ဦးစီးဌာန မှ ပြုလုပ်ပေးထားသော အုတ်စီလက်တူးတွင်း တစ်တွင်းသာရှိပါသည်။

၄.၃။ ကျေးရွာသူ/သားများ၏ အဓိကစီးပွားရေးလုပ်ငန်းများ

ကျေးရွာသူ/ရွာသားများ၏ အဓိကစီးပွားရေးမှာ လယ်ယာလုပ်ငန်း ဖြစ်သည်။ တနိုင်တပိုင် မွေးမြူရေး ကိုလည်းလုပ်ကိုင်ကြသည်။

၄.၄။ ကျေးရွာတွင်းပိုင်ဆိုင်မှု၊ မြေယာဧရိယာနှင့် သဘာဝသယံဇာတများ

မွေးမြူရေးတိရိစ္ဆာန်၊ နွား၊ လယ်၊ အပ်ချုပ်စက်၊ လယ်ထွန်စက်၊ လှည်း၊ ဆိုင်ကယ် ၊ တီဗွီတို့ ရှိပါသည်။

၄.၅။ ကျေးရွာတွင်း အခြားသက်ဆိုင်သော သတင်းအချက်အလက်များ


ရပ်မိရပ်ဖ၊ အုပ်ချုပ်ရေးအဖွဲ့၊ လူငယ်အဖွဲ့သည် ကျေးရွာတွင်း တည်ရှိသော အဖွဲ့ ဖြစ်သည်။ မြန်မာ့စီးပွားရေးဘဏ်၊ ကျေးလက်ဦးစီးဌာန၊ မြို့နယ်အထွေထွေအုပ်ချုပ်ရေးအဖွဲ့ ၊ မြို့နယ်ရဲစခန်းသည် ကျေးရွာပြင်ပတွင်ရှိသော အဖွဲ့ အစည်းများ ဖြစ်ကြသည်။

၅။ လူထုပူးပေါင်းပါဝင်သော လူမှုဆန်းစစ်ခြင်းနှင့် အကဲဖြတ်ခြင်းလုပ်ငန်းစဉ် အကျဉ်းချုပ်ဇယား

နေ့စွဲ	အသုံးပြုခဲ့သော PRA Tools များ	အစည်းအဝေးတွင် ပါဝင်ဆွေးနွေးသူများ			အဓိကဆွေးနွေးချက်များ
		ကျား	မ	ပေါင်း	
၂၆.၀၈.၂၀၁၉	လူမှုရေးနှင့် အရင်းအမြစ်ပြ မြေပုံ (Social & Recourse Map)	၁၀	၁၂	၂၂	အသက်မွေးဝမ်းကျောင်းလုပ်ငန်း၊ အရင်းအမြစ်၊ လူမျိုး၊ ဘာသာနှင့် အခြေခံအဆောက်အအုံ ဦးများ။
၂၆.၀၈.၂၀၁၉	ရာသီခွင်ပြ - ပြက္ခဒိန် (Seasonal Calendar)	၁၀	၁၂	၂၂	ရာသီဥတု၊ ရာသီအလိုက် ကျန်းမာရေး၊ ရေးအခြေအနေ၊ ပွဲတော်ရက်၊ လမ်းပန်းဆက်သွယ်ရေး၊ အသက်မွေးဝမ်းကျောင်းလုပ်ငန်းနှင့် အားလပ်ချိန်။
၂၆.၀၈.၂၀၁၉	ဥစ္စာနေကြွယ်ဝမှု အဆင့် (Wealth Ranking)	၁၀	၁၂	၂၂	နွမ်းပါးသောမိသားစု(၅)စု၊ အလုပ်အကိုင်ရှားပါးခြင်း၊ ပညာရေး၊ ကျန်းမာရေး။
၂၆.၀၈.၂၀၁၉	ပင့်ကူအိမ်သုံးသပ်ခြင်း (Spider Diagram)	၆	၅	၁၁	ပညာရေး၊ ကျန်းမာရေး၊ အလုပ်အကိုင်အခွင့်အလမ်း၊ ဆုံးဖြတ်ချက်ချနိုင်မှု၊ အဖွဲ့အစည်းတွင် ပူးပေါင်းပါဝင်မှု။
၂၆.၀၈.၂၀၁၉	ပိုင်ဆိုင်မှုသုံးသပ်ခြင်း (Asset Mapping)	၅	၉	၁၄	အပ်ချုပ်စက်ကို အမျိုးသမီးများသုံးစွဲသည်။ ရေစုပ်စက်၊ လယ်ထွန်စက်စသော ဖြင့်စက်ပစ္စည်းများကို အမျိုးသားများထိန်းချုပ်ကြသည်။
၂၆.၀၈.၂၀၁၉	အဖွဲ့အစည်းချိတ်ဆက်မှု (Venn Diagram)	၁၀	၁၂	၂၂	ကျေးရွာတွင်းအုပ်ချုပ်ရေးအဖွဲ့ မှု၊ မြေဩဇာ၊ လွှမ်းမိုးပြီး၊ ကျေးရွာပြင်ပတွင် ရဲစခန်း၊ အထွေထွေအုပ်ချုပ်ရေးဦးစီးဌာနတို့ မှ လွှမ်းမိုးမှုများသည်။

၆။ ကျေးရွာဖွံ့ဖြိုးရေးအစီအစဉ်အတွက်အသုံးပြုသော PRA TOOL တစ်ခုချင်းစီ၏ သုံးသပ်ချက်များ
၆.၁။ ကျေးရွာလူမှုရေးနှင့် အရင်းအမြစ်ပြမြေပုံ (Social and Resource Map)

အင်္ဂုလိမာန်၊ နယ်၊ နွားခြံအုပ်စု၊ ပေါက်ပင်ကွင်းကျေးရွာ၏ လူမှုရေးနှင့် အရင်းအမြစ်ပြမြေပုံ



လူမှုရေးနှင့် အရင်းအမြစ်ပြုပြင်ဆေးကုရေးနှင့် ဆန်းစစ်ခြင်း

နွားခြံဆုပ်စု၊ ပေါက်ပင်ကွင်းကျေးရွာ
 လူမှုရေးနှင့် အရင်းအမြစ်ပြုပြင်ဆေးကုရေး
 ဆေးကုရေးခြင်းနှင့် ဆန်းစစ်ခြင်း

ရက်စွဲ ၂၆.၈.၂၀၁၉

ပါဝင်ဆေးကုရေးသူ
 အမျိုးသား (၅) ဦး
 အမျိုးသမီး (၁၀) ဦး

ပေါက်ပင်ကွင်းကျေးရွာသည် အင်္ဂလိပ် အုပ်ချုပ်ခေတ်က နွားခြံဆုပ်စုထဲတွင်တည်
 ရှိသော ရွာလေးတစ်ရွာဖြစ်ပါသည်။ ပေါက်ပင်ကွင်းကျေးရွာတွင် အိမ်ခြေပေါင်း
 (၂၂) အိမ်ရှိပြီး အမျိုးသား (၄၀) ဦး၊ အမျိုးသမီး (၄၂) ဦး နေထိုင်ကြပါ
 သည်။ ကျေးရွာ၏ အဓိကစီးပွားရေးမှာ လယ်ယာ၊ ကိုင်းကျွန်း၊ ကိုယုတ်ဆောင် ဗြ
 သည်-သံဖြူချောင်း၏ မြောက်ဘက်တွင်တည်ရှိပါသည်။ ဒီးအခါတွင်ချောင်းရေ
 လျှံခြင်းကို နှစ်စဉ် ဖြစ်တော့နေရပါသည်။ ကျေးရွာတွင် အခြေခံ အဆောက်အအုံ
 နှင့်ယက်သက်၍ မရှိပါ။ ကျေးရွာ ချင်းဆက်လမ်းများ မကောင်းသဖြင့်
 စီးပွားရေး၊ ကုသိုလ်ရေးများ အဆင်မပြေပါ။ ကျမ်းစာရေး နှင့်ယက်သက်၍
 ကွင်းကောက် ဝါဏ်အသုံးဆေးရုံ သို့သွား ဖြစ်ပါသည်။ ကျေးရွာတွင်ဆောက်သုံး
 ရေလုံလောက် မရှိပါ။ သို့သော်လည်း ဝေဠာရေကို သံဖြူကျောင်းတွင် သစ်ကြား
 ၇ ဖြီး၊ သာယာဝတီ၊ အထက်တန်း၊ ဝေဠာရေကို ကွင်းကောက်ကျောင်း သို့
 သွားရောက်သင်ယူ ဖြစ်ပါသည်။ အိမ်ခြေ နေထိုင်မှုမှာ ဥယျာဉ်ခြံကို လုပ်ကိုင်
 စားသောက် ဖြစ်ပါသည်။

ပြဿနာအနှစ်ချုပ်

ပေါက်ပင်ကွင်းကျေးရွာသည် လူထုမဟုတ်ဖြစ်သောကြောင့် မြင့်ရွာတွင်း
 လမ်းကား အကောင်အထည်ဖော်ဆောင်ရွက် ပြီးသော်လည်း ရွာချင်းဆက်လမ်း
 မကောင်းသေးသဖြင့် သွားလာရေး ခက်ခဲမှုများ ရှိနေသေးပါသည်။

၆.၂။ ရာသီခွင်ပြ-ပြက္ခဒိန် (Seasonal Calendar)

အင်္ဂပူမြို့နယ်၊ နွားခြံအုပ်စု၊ ပေါက်ပင်ကွင်းကျေးရွာ၏ ရာသီခွင်ပြ-ပြက္ခဒိန်

နွားခြံအုပ်စု၊ ပေါက်ပင်ကွင်းကျေးရွာ

ရာသီခွင်ပြ-ပြက္ခဒိန်

၂၀၁၈.၀၁.၀၁

အလင်းရောင်	ဧပြီလ	မေလ	ဇွန်လ	ဇူလိုင်လ	အဂ္ဂုတ်လ	စက်တင်ဘာလ	အောက်တိုဘာလ	နိုဝင်ဘာလ	ဒီဇင်ဘာလ	ဇန်နဝါရီလ	ဖေဖော်ဝါရီလ
အလင်းရောင်	☀️	☀️	☀️	☀️	☀️	☀️	☀️	☀️	☀️	☀️	☀️
အပူချိန်	၂၈-၃၅	၂၈-၃၅	၂၈-၃၅	၂၈-၃၅	၂၈-၃၅	၂၈-၃၅	၂၈-၃၅	၂၈-၃၅	၂၈-၃၅	၂၈-၃၅	၂၈-၃၅
အလင်းရောင်	၂၈	၂၈	၂၈	၂၈	၂၈	၂၈	၂၈	၂၈	၂၈	၂၈	၂၈
အပူချိန်	၂၈	၂၈	၂၈	၂၈	၂၈	၂၈	၂၈	၂၈	၂၈	၂၈	၂၈
အလင်းရောင်	☀️	☀️	☀️	☀️	☀️	☀️	☀️	☀️	☀️	☀️	☀️
အပူချိန်	၂၈	၂၈	၂၈	၂၈	၂၈	၂၈	၂၈	၂၈	၂၈	၂၈	၂၈
အလင်းရောင်	☀️	☀️	☀️	☀️	☀️	☀️	☀️	☀️	☀️	☀️	☀️
အပူချိန်	၂၈	၂၈	၂၈	၂၈	၂၈	၂၈	၂၈	၂၈	၂၈	၂၈	၂၈
အလင်းရောင်	☀️	☀️	☀️	☀️	☀️	☀️	☀️	☀️	☀️	☀️	☀️
အပူချိန်	၂၈	၂၈	၂၈	၂၈	၂၈	၂၈	၂၈	၂၈	၂၈	၂၈	၂၈
အလင်းရောင်	☀️	☀️	☀️	☀️	☀️	☀️	☀️	☀️	☀️	☀️	☀️
အပူချိန်	၂၈	၂၈	၂၈	၂၈	၂၈	၂၈	၂၈	၂၈	၂၈	၂၈	၂၈

ရာသီခွင်ပြ-ပြက္ခဒိန်၏ ဆွေးနွေးခြင်းနှင့် ဆန်းစစ်ခြင်း

နွားဖြဲခုပ်စု၊ ပေါက်မင်ကွင်းကျေးရွာ
ရာသီခွင်ပြ-ပြက္ခဒိန် သုံးသပ်ချက်
ဆွေးနွေးခြင်းနှင့် ဆန်းစစ်ခြင်း

ရက်စွဲ - ၂၆.၈.၂၀၁၉

ပါဝင်ဆွေးနွေးသူ

အမျိုးသား (၅) ဦး

အမျိုးသမီး (၁) ဦး

ပေါက်မင်ကွင်းကျေးရွာ၏ ရာသီခွင်ပြ-ပြက္ခဒိန်ကို ဆွေးနွေးသုံးသပ်ရာတွင်
ရာသီဥတု အနေဖြင့် နွေ၊ ချို၊ ဆောင်း၊ ရာသီတစ်လင်ပါသည်။ ကျေးရွာတွင် မျက်
ပျိုးရေကို အဓိကထား လုပ်ကိုင်ကြသည်။ မြေပဲ၊ စပါး၊ မြောင်း၊ ငရုပ် ခိုကို မျက်ကြသည်။

ကျွမ်းမာရေး အနေဖြင့် အသင့်အတင့် ကောင်းမွန်ပါသည်။ ရာသီဇယား၊ တုတ်
ကျွေး ဖျားနာမှု အနည်းသာ ရှိ၍ အခြားဧကရာဇ်များ မရှိပါ။ ချိုရာသီတွင် လမ်းပန်း
ဆက်သွယ်ရေး အကောင်းပါ။ ကျေးရွာ၏ ဝင်ငွေ၊ ထွက်ငွေ အနေဖြင့် လတိုင်းတွင်
ခွဲမကောင်းပါ။ စပါးစိုက်ခိုက်၊ ပဲစိုက်ခိုက် များတွင်သာ ဝင်ငွေရှိပြီး၊ အချို့လများ
တွင် ထွက်ငွေများက ပိုနေပါသည်။ စားနပ်ရိက္ခာ အနေဖြင့် ငါ့ချို၊ ငါ့ခါးလဲ လများတွင်
အစားအစာ ရှားပါး၍ လျန်လများတွင် အသင့် အတင့် ကောင်းမွန်ပါသည်။

ကျေးရွာတွင် ရာသီအပြောင်းအလဲနှင့် များစွာ ပြီး ဖြစ်၍ အားလပ်ရက် နည်း
ပါး ဖြစ်ပါသည်။

ဇယားနာအနှစ်ချုပ်

ပေါက်မင်ကွင်းကျေးရွာသည် အားလပ်နည်းပါးစွာ အလုပ် လုပ်ကိုင်ကြသော်
လည်း လက်လုပ်လက်စားများ၍ ဝင်ငွေထွက်ငွေ အနည်းငယ် အမြဲသာ အမြဲများလည်း ဤ
ဇယား ဖြစ်ပါသည်။

၆.၃။ ဥစ္စာနေကြွယ်ဝမှုအဆင့်သတ်မှတ်ခြင်း (Wealth Ranking)

အင်္ဂုလိ၊ နယ်၊ နွားခြံအုပ်စု ပေါက်ပင်ကွင်းကျေးရွာ၏ ဥစ္စာနေကြွယ်ဝမှု အဆင့်သတ်မှတ်ခြင်း

ရက်စွဲ- ၃၆.၈.၂၀၁၉ ဥစ္စာနေကြွယ်ဝမှုအဆင့်သတ်မှတ်ချက်ဇယား

အဆင့်	သတ်မှတ်ချက်	အိမ်ထောင်	ရာခိုင်နှုန်း
ချမ်းသာ	နွား - ဗျည်း + ဆွန်ခက် + ဂယ်(ခေ. ၂၅-၂) သစ်သား အိမ် ဆိုင်ကယ် + ကိုင်း + ချိုင်းခဲအိမ်	၅	၂၃ %
အာဟာရ အာဟာရ	နွား + ဗျည်း + သစ်သား အိမ် + ဆိုင်ကယ် + အက်ခါး TV - ဂယ် + ကိုင်း	၇	၃၂ %
နွမ်းပါး	မက်မုတ်/မက်စား + ဝါးဆရာက အိမ် + ဆိုင်ကယ် အက်ခါး	၁၀	၄၅ %
ခုခုပေါင်း		၂၂	၁၀၀ %

ဆွေးနွေးသူ ၈.၅ ဦး
မောင်စိုး

၂၆.၈.၁၉

နွားခြံအုပ်စု
ပေါက်ပင်ကွင်းရွာ

ဥစ္စာနေကြွယ်ဝမှုအဆင့်သတ်မှတ်ခြင်း၏ ဆွေးနွေးခြင်းနှင့် ဆန်းစစ်ခြင်း

ရွာစံမည်မှ - ပေါက်ပင်ကွင်း၊ ကျေးရွာ
 ဥစ္စာနေကြွယ်ဝမှုနှင့်အဆင့်သတ်မှတ်
 ဆွေးနွေးခြင်းနှင့် ဆန်းစစ်ခြင်း

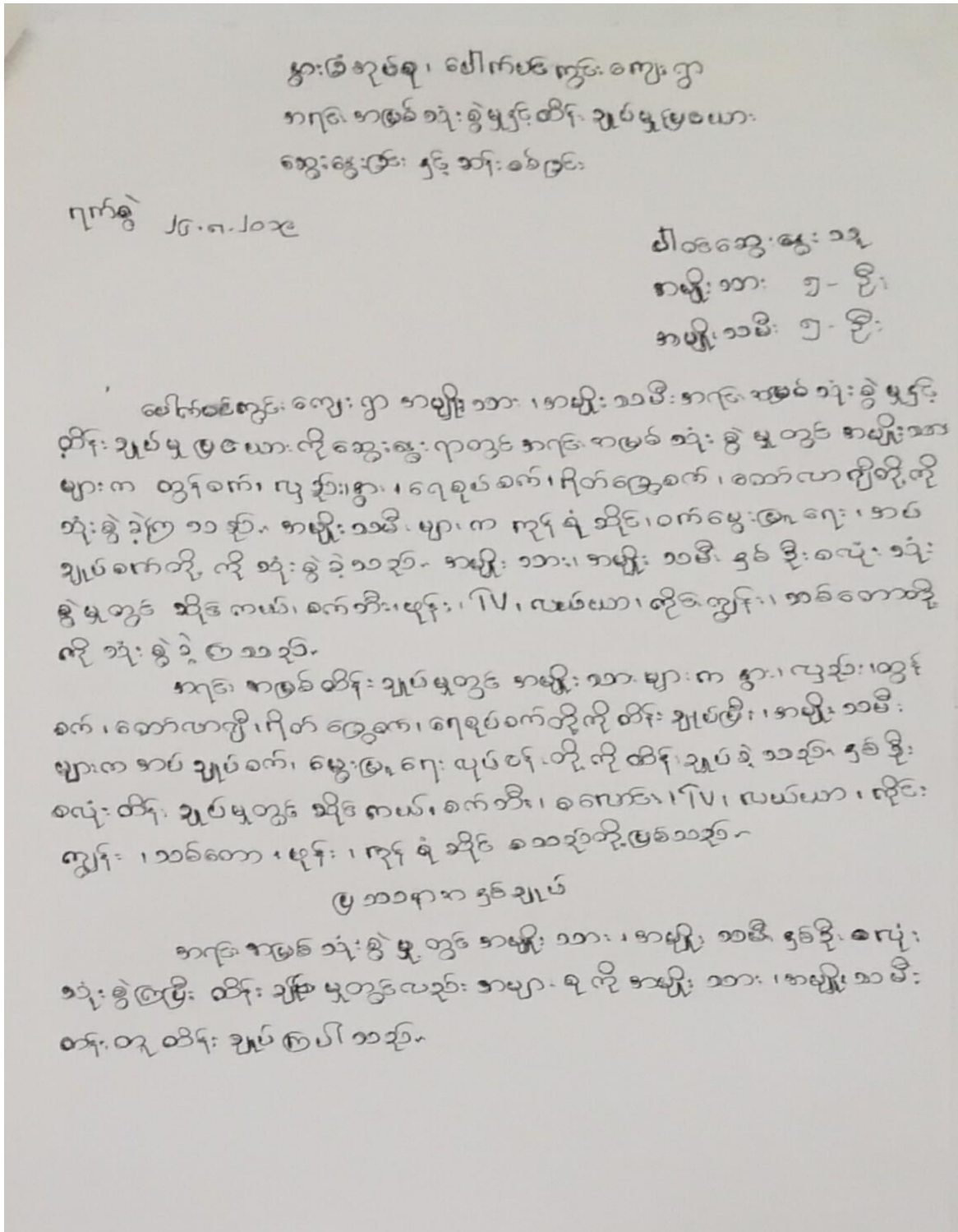
ရက်စွဲ ၂၆.၈.၂၀၁၉

ပတ်စပို့အမှတ် ၁၁
 မေးမြန်းသား ၅၂ ဦး
 မေးမြန်းသမီး ၁၀၂ ဦး

ပေါက်ပင်ကွင်း၊ ကျေးရွာတွင် ဥစ္စာနေကြွယ်ဝမှု အဆင့် သုံးသပ်ချက်ကို ဆွေး
 နွေးရာတွင် အဆင့် ၃) ဆင့် ခွဲပြီး ဆွေးနွေးခဲ့ကြပါသည်။ နွမ်းပါးသော ဆိပ်ကောက် ၉၀၀
 မိလီဂရမ်၊ မိလီကောင် ၉၅၅% သာရှိပါသည်။ ၎င်းတို့၏ ပိုင်ဆိုင်မှုများမှာ ပါး
 ထရပ်၊ ဆိပ်ကောက်၊ ဆိုင်ကယ်၊ ဝက်ခွေး၊ ဇွန်ခွေး၊ ခေါင်းပွတ်၊ ချေးသည်၊ များစွာသည်။
 နွမ်းပါးသော ဆိပ်ကောက်သည် ပျမ်းမျှ ဓားဖြင့် ဖျက်ရသည်။ ဆိုဒီနွမ်း
 ပါရခြင်းမှာ ကျပ်ပန်း၊ ဓားလှုပ်ကို လှည့်လည်ရခြင်း၊ ဖွင့်ပြီး ဖြုတ်ရခြင်းဖြင့်
 ဖြစ်ပါသည်။ ရာလယ်အထက် အဆင့်တွင် ၇၂ မိလီဂရမ်၊ စုစုပေါင်း ဆိပ်ကောက် ၇၂
 % ရှိသည်။ လယ်၊ နွား၊ လျှည်း၊ TV၊ ဓား၊ သွပ်ချိုး ပြုပြင်ဆင်ဆင်၊ ဆိုင်ကယ်တို့ ပိုင်
 ဆိုင်ကြသည်။
 သွပ်သားသာ မိလီ ၅၂ မိလီဂရမ်၊ ဆိပ်ကောက် ၂၃၇ % ရှိသည်။
 လယ်၊ ကိုင်း၊ သွပ်ချိုး၊ တိုက်ခဲ၊ ဆိုင်ကယ်၊ နွား၊ လျှည်း၊ ထွန်စက်၊ စသည်တို့ ပိုင်
 ဆိုင်ကြသည်။


ပြဿနာအနှစ်ချုပ် -
 ပေါက်ပင်ကွင်း၊ ကျေးရွာသည် လယ်ယာလှိုင်းကျန်းကို အဓိကထားလုပ်
 ကိုင်ကြပြီး လက်လှုပ်၊ လက်စား၊ လျှပ်ပန်း၊ အသွပ်ဖြင့် အသားကုမ်းဝမ်း၊ ခြောက်ဖြူ
 ဆင်းရဲ နွမ်းပါးသူ များပါသည်။

ပိုင်ဆိုင်မှုသုံးသပ်ခြင်း၏ ဆွေးနွေးခြင်းနှင့် ဆန်းစစ်ခြင်း



၆.၆။ အဖွဲ့အစည်းချိတ်ဆက်မှုဇယား (Venn Diagram)

အင်္ဂုမိ၊ နယ်၊ နွားခြံအုပ်စု၊ ပေါက်ပင်ကွင်းကျေးရွာ ၏ အဖွဲ့အစည်းချိတ်ဆက်မှုဇယား



အဖွဲ့အစည်းချိတ်ဆက်မှုဇယား၏ ဆွေးနွေးခြင်းနှင့် ဆန်းစစ်ခြင်း

စွဲကြဲအုပ်စု၊ ပေါက်ပင်ကွင်းကျေးရွာ
 ကမ္ဘာ့ကုမ္ပဏီ၊ ချိတ်ဆက်မှု (မင်းပျံစံ)
 ဆွေးနွေးခြင်း၊ ၅.၃၀.၂၀၁၉

ရက်စွဲ ၂၆.၈.၂၀၁၉

ပါဝင်ဆွေးနွေးသူ
 အမျိုးသား - ၆ - ဦး
 အမျိုးသမီး - ၁၀ - ဦး

ပေါက်ပင်ကွင်းကျေးရွာ၏ ကမ္ဘာ့ကုမ္ပဏီ၊ ချိတ်ဆက်မှု (မင်းပျံစံ) တို့ဆွေး
 နွေးရာတွင် ကျေးရွာအဖွဲ့အစည်း၊ ကမ္ဘာ့ကုမ္ပဏီ၊ ချိတ်ဆက်ဆောင်ရွက်
 ပေးပါသော အုပ်စုအဖွဲ့အစည်း၊ ကမ္ဘာ့ကုမ္ပဏီ၊ ချိတ်ဆက်ဆောင်ရွက်
 ကျေးရွာအဖွဲ့အစည်းတို့ဆွေးနွေးပြီး ဆုံးဖြတ်ချက်ချရာတွင် အုပ်စု
 ၄ အုပ်စုအဖွဲ့အစည်း၊ ကျေးရွာအဖွဲ့အစည်း၊ ကမ္ဘာ့ကုမ္ပဏီ၊ ချိတ်ဆက်
 ဆွေးနွေးရာတွင် ကျေးရွာအဖွဲ့အစည်း၊ ကမ္ဘာ့ကုမ္ပဏီ၊ ချိတ်ဆက်
 ဆွေးနွေးပါသည်။

ကျေးရွာအဖွဲ့အစည်းအဖွဲ့အစည်း၊ ကမ္ဘာ့ကုမ္ပဏီ၊ ချိတ်ဆက်ဆောင်ရွက်
 ကမ္ဘာ့ကုမ္ပဏီ၊ ချိတ်ဆက်ဆောင်ရွက် ကျေးရွာအဖွဲ့အစည်း၊ ကမ္ဘာ့ကုမ္ပဏီ၊
 ချိတ်ဆက်ဆောင်ရွက် ကျေးရွာအဖွဲ့အစည်း၊ ကမ္ဘာ့ကုမ္ပဏီ၊ ချိတ်ဆက်
 ဆွေးနွေးရာတွင် ကျေးရွာအဖွဲ့အစည်း၊ ကမ္ဘာ့ကုမ္ပဏီ၊ ချိတ်ဆက်
 ဆွေးနွေးပါသည်။

ဇယားအရ အုပ်စုအဖွဲ့အစည်း
 ပေါက်ပင်ကွင်းကျေးရွာအဖွဲ့အစည်း၊ ကမ္ဘာ့ကုမ္ပဏီ၊ ချိတ်ဆက်ဆောင်ရွက်
 ကမ္ဘာ့ကုမ္ပဏီ၊ ချိတ်ဆက်ဆောင်ရွက် ကျေးရွာအဖွဲ့အစည်း၊ ကမ္ဘာ့ကုမ္ပဏီ၊
 ချိတ်ဆက်ဆောင်ရွက် ကျေးရွာအဖွဲ့အစည်း၊ ကမ္ဘာ့ကုမ္ပဏီ၊ ချိတ်ဆက်
 ဆွေးနွေးရာတွင် ကျေးရွာအဖွဲ့အစည်း၊ ကမ္ဘာ့ကုမ္ပဏီ၊ ချိတ်ဆက်
 ဆွေးနွေးပါသည်။

၇။ ကော်မတီများရွေးချယ်ခြင်းနှင့်ကျေးရွာဖွံ့ဖြိုးရေးအစီအစဉ်ဆောင်ရွက်မှု မှတ်တမ်းခါတ်ပုံ



၈။ ကျေးရွာကော်မတီဝင်များစာရင်း

စဉ်	အမည်	ကျား	မ	ရာထူး/တာဝန်
ကျေးရွာစီမံကိန်းအထောက်အကူပြု ကော်မတီ				
၁။	ဦးကျော်စွာ	ကျား		ဥက္ကဋ္ဌ
၂။	ဒေါ်ယဉ်ယဉ်အေး		မ	ဥက္ကဋ္ဌ
လုပ်ငန်းလည်ပတ် ပြုပြင်ထိန်းသိမ်းရေး ဆပ်ကော်မတီ				
၁။	ဦးဒဲနစ်	ကျား		ခေါင်းဆောင်
၂။	ဒေါ်သန္တာအေး		မ	အဖွဲ့ဝင်
ကျေးရွာငွေစာရင်းကိုင်				
၁။	နော်အာနား		မ	တာဝန်ခံ
စောင့်ကြည့်ကြီးကြပ်ရေးဆပ်ကော်မတီ				
၁။	ဦးသက်ဇော်ဦး	ကျား		ခေါင်းဆောင်
၂။	ဒေါ်အေးအေးမြင့်		မ	အဖွဲ့ဝင်
ဝယ်ယူရေးဆပ်ကော်မတီ				
၁။	ဒေါ်သန်းဆွေဦး		မ	ခေါင်းဆောင်
၂။	ဦးထက်နေလင်း	ကျား		အဖွဲ့ဝင်
ဝေဖန်အကြံပြု တိုင်ကြားဖြေရှင်းရေး ကိုယ်စားလှယ်				
၁။	ဦးအောင်ကျော်စိုး	ကျား		တာဝန်ခံ
၂။	နော်မူမူဖော		မ	တာဝန်ခံ
ကျေးရွာစေတနာ့ဝန်ထမ်းများ				
၁။	ဦးစောယု	ကျား		အကူ
၂။	နော်ကေသီ		မ	အကူ

၉။ ကျေးရွာအခြေခံအချက်အလက် ပုံစံ ၈-၁ (PC-1)

ပုံစံ - ၈ - ၁ ကျေးရွာအခြေခံအချက်အလက်များ (Form PC 1)

လမ်းညွှန်ချက်၊ ကျေးရွာ စီမံကိန်း	ကျေးရွာတစ်ရွာသို့ ခေါင်းဆောင်များအား မိတ်ဆက်အစည်းပေးမတိုင်မီ ဤအချက်အလက် များအား	ပထမဆုံးမိတ်ဆက်စဉ် ကျေးရွာအချက်အလက်များကို မေတ္တာရပ်ခံရမည်။ စီမံကိန်းမိတ်ဆက်အစည်းပေး စစ်ဆေးပြီး မှန်ကန်အောင်ပြုလုပ်ရမည်။	သွားရောက်သောအခါ ပိတ်တောင်းခံရသည်။ ပေးတောင်းပေးတွင် ပြီးနောက်တွင်	လူထုစည်းရုံးရေးမှူးသည် ဤအချက်အလက်များကို လူထုစည်းရုံးရေးမှူးသည်
ကျေးရွာခေါင်းဆောင် အမည် ဒေါ်အေးအေးအေး	ကျေးရွာခေါင်းဆောင်၏ ဖုန်းနံပါတ် ၀၇-၇၄၃၈၁၇၉၆၅	လူထုစည်းရုံးရေးမှူး၏ အမည် အောင်ကျော်စွာ		
ပြည်နယ်တိုင်းဒေသကြီး/ဇုန်နယ်	မြို့နယ်	ကျေးရွာအုပ်စု	ကျေးရွာ	

လူမျိုးစု	အိမ်ထောင်စု အရေအတွက်	ကိုးကွယ်သည့်ဘာသာ	အိမ်ထောင်စု အရေအတွက်
လူမျိုးစု (၁) - ကရင်	၂၂	ဘာသာ (၁) - ဗုဒ္ဓ	၂၅
လူမျိုးစု (၂) -----		ဘာသာ (၂) - ခရစ်ယာန်	၇
လူမျိုးစု (၃) -----		ဘာသာ (၃) -----	
လူမျိုးစုရော -----		ဘာသာရော -----	
အခြား	အရေအတွက်		
မသန်စွမ်းသူများ သက်ကြီးရွယ်အိုများ (၆၅ နှစ် နှင့် အထက်)	၁၀	၃၇၆၀၀၇၇၅	၁၇
စစ်ဘေးရှောင်			

	အမျိုးသား (အရေအတွက်)	အမျိုးသမီး (အရေအတွက်)
လူဦးရေ	၄၀	၄၂
လူမျိုးစု (၁) - ကရင်	၄၀	၄၂
လူမျိုးစု (၂) -----		
လူမျိုးစု (၃) -----		
အခြား		
အိမ်ထောင်စုစီး	၁၉	၃

(ခ) အခြေခံအဆောက်အအုံ အသုံးအဆောင်များ

စာသင်ကျောင်း	အမှတ် ခြံမိ	ကျွန်းမာရေး	အမှတ် ခြံမိ	ဘာသာရေး အဆောက် အအုံများ	အမှတ် ခြံမိ
မူကြိုကျောင်း	<input type="checkbox"/>	တိုက်နယ်ဆေးရုံ	<input type="checkbox"/>	ဝေတီ	<input type="checkbox"/>
မူလတန်းကျောင်း	<input type="checkbox"/>	ကျွန်းမာရေးဌာန	<input type="checkbox"/>	ဘုန်းကြီးကျောင်း	<input type="checkbox"/>
မူလနှစ်ကျောင်း	<input type="checkbox"/>	ကျွန်းမာရေးဌာနခွဲ	<input type="checkbox"/>	ဟိန္ဒူဘုရားကျောင်း	<input type="checkbox"/>
အလယ်တန်းကျောင်း	<input type="checkbox"/>	ဆေးပေးခန်း	<input type="checkbox"/>	ခရစ်ယာန်ကျောင်း	<input type="checkbox"/>
လယ်လွန်ကျောင်း	<input type="checkbox"/>	အခြား	<input type="checkbox"/>	ဓလီ	<input type="checkbox"/>
အထက်တန်းကျောင်း	<input type="checkbox"/>			အခြား	<input type="checkbox"/>
အခြား	<input type="checkbox"/>				
မှတ်ချက်		မှတ်ချက်		မှတ်ချက်	

(ဂ) ကျွမ်းကျင်သူများမှတ်တမ်း (ကျေးရွာတွင်နေထိုင်သော သို့မဟုတ် တခြားရွာမှလာရောက်သော ကျွမ်းကျင်သူများ)

(ခ) စာသင်ကျောင်း			(၂) ကျွန်းမာရေး			(၃) လက်မှုပညာရှင်		
	ရွာတွင်နေ ထိုင်သူ	အခြားရွာမှ လာသူ		ရွာတွင်နေ ထိုင်သူ	အခြား ရွာမှ လာသူ		ရွာတွင် နေထိုင်သူ	အခြားရွာ မှလာသူ
မူလတန်းပြဆရာ/မ	<input checked="" type="checkbox"/>	<input type="checkbox"/>	ဆရာလန်	<input type="checkbox"/>	<input type="checkbox"/>	လက်သမား	<input checked="" type="checkbox"/>	<input type="checkbox"/>
အထက်တန်းပြဆရာ/မ	<input type="checkbox"/>	<input type="checkbox"/>	လက်ဆောက် ကျွန်းမာရေးမှူး	<input type="checkbox"/>	<input type="checkbox"/>	လန်ရံ	<input checked="" type="checkbox"/>	<input type="checkbox"/>
အလယ်တန်းပြဆရာ/မ	<input checked="" type="checkbox"/>	<input type="checkbox"/>	အမျိုးသမီးကျွန်းမာရေး ဆရာမ	<input type="checkbox"/>	<input type="checkbox"/>	လွှဲစစ်ကျွမ်းကျင် မီးသမား	<input type="checkbox"/>	<input type="checkbox"/>
မူကြိုဆရာ/မ	<input type="checkbox"/>	<input type="checkbox"/>	သားစွားဆရာမ	<input type="checkbox"/>	<input type="checkbox"/>	ရေပိုက်သူလ်သူ	<input type="checkbox"/>	<input type="checkbox"/>
အခြား	<input type="checkbox"/>	<input type="checkbox"/>	ပြည်သူ့ကျွန်းမာရေးလုပ်သား	<input type="checkbox"/>	<input type="checkbox"/>	စက်ပြင်ဆရာ	<input type="checkbox"/>	<input type="checkbox"/>
မှတ်ချက်			မှတ်ချက်			မှတ်ချက်		

(ဃ) ကျေးရွာသို့ရောက်ရှိနိုင်သည့် လမ်းအခြေအနေ / ကျေးရွာတစ်ရွာသည် ၎င်း၏ ကျေးရွာအုပ်စုနှင့် ဆက်သွယ်ထားသော လမ်းအခြေအနေ (အောက်ပါတို့ကိုပိုင်းပါ)

ကျောက်ကြမ်းလမ်း ကတ္တရာလမ်း ကွန်ကရစ်လမ်း မော်တော်ဆိုင်ကယ်လမ်း
 ကျောက်စင်းလမ်း မြေသားလမ်း လူသွားလမ်း အခြား _____

(င) ကျေးရွာဖွံ့ဖြိုးမှုစီမံချက်

- (၁) လူထုဝဟိုပြုစီမံကိန်းမစတင်မီ ဤကျေးရွာတွင်ကျေးရွာဖွံ့ဖြိုးမှု စီမံချက်ရှိခဲ့ပါသလား? ပိုင်းပါ
ရှိပါသည် (မရှိပါ) မသိပါ
- (၂) ရှိခဲ့ပါလျှင် ဤစီမံချက်ကို ယည်သည် ခုနှစ်တွင်ပြင်ဆင်ခဲ့ပါသနည်း? နှစ်-----/မသိပါ
- (၃) ဤစီမံချက်ကို ဖြန့်နယ်မှအတည်ပြုခဲ့ပါသလား? ပြုခဲ့ပါသည်/မပြုခဲ့ပါ /မသိပါ

(စ) ခရီးအကွာအဝေး

(၁) ဤကျေးရွာ၏ဝဟိုမှ ၎င်းကျေးရွာအုပ်စုဝဟိုအထိ ခရီးပိုင်မည်မျှကွာဝေးသနည်း? မိုင်-၅ / မသိပါ

(၂) ဤကျေးရွာမှ ၎င်းကျေးရွာအုပ်စုဝဟိုအထိ သွားလာရာတွင်ကြာမြင့်သည့်အချိန်

ခြောက်သွေ့ရာသီတွင်ကြာချိန် ၂၀ ----- ထော်လာရီ/မော်တော်ဆိုင်ကယ်/ခြေလျင်/လား/မော်တော်ဘုတ်/
အခြား -----

မိုးရာသီတွင်ကြာချိန် ၃၀ မိနစ် ----- ထော်လာရီ/မော်တော်ဆိုင်ကယ်/ခြေလျင်/လား/မော်တော်ဘုတ်/
အခြား -----

(ဆ) ပတ်ဝန်းကျင်ဆိုင်ရာ သဘာဝဘေးအန္တရာယ်

ဤကျေးရွာတွင် ရေကြီးခြင်းကိုသို့ သဘာဝဘေးအန္တရာယ်ကျရောက်ဖူးခြင်း ရှိပါသလား
 မရှိပါ ရှိပါသည် ရှိလျှင်ဖော်ပြပါ ----- ရေကြီးတော့ရေကြီးမှု

(ဇ) ကျေးရွာတွင် ခွဲစည်းထားသော အဖွဲ့အစည်းများ

လူထုဝဟိုပြုစီမံကိန်းမတိုင်မီ ဤကျေးရွာတွင် ကျေးရွာဖွံ့ဖြိုးရေးအတွက် အစိုးရ (သို့) ရွာသားများကိုယ်တိုင်(သို့) စီမံကိန်းတစ်ခုခုမှ
ခွဲစည်းထားသည့် အဖွဲ့အစည်းများရှိပါသလား

(၁) -----

(၂) -----

(ဈ) အထွေထွေအုပ်ချုပ်ရေး ဦးစီးဌာန (GAD) မှ မှတ်တမ်းတင်ထားခြင်း

ဤကျေးရွာသည် အထွေထွေအုပ်ချုပ်ရေး ဦးစီးဌာန (GAD) မှ မှတ်တမ်းတင်ထားမှု ရှိပါသလား

မရှိပါ ရှိပါသည်

ကျေးရွာခေါင်းဆောင်

အမည် ဦးသန်းကျော်စန်း

လက်မှတ် သက်တမ်း ၁၀.၇.၂၀၁၈

လူထုစည်းရုံးရေးမှူး

အမည် နော်ဒီလာဝိတ်

လက်မှတ် ၁၀.၈.၂၀၁၈

	အမျိုးသား(အထွေထွေ)	အမျိုးသမီး(အထွေထွေ)	စုစုပေါင်း
လူဦးရေ	၄၀	၄၂	၈၂
လူဦးရေ (၀) - ၁၃	၄၀	၄၂	
လူဦးရေ (၂) -			
လူဦးရေ (၃) -			
အခြား			
စုစုပေါင်း	၈၂	၈၂	၈၂

(၁) အခြေခံအဆောက်အအုံ အဆင့်မြှင့်တင်ရေး

အခြေခံအဆောက်အအုံ	အဆင့်မြှင့်တင်	အဆင့်မြှင့်တင်	အဆင့်မြှင့်တင်	အဆင့်မြှင့်တင်	အဆင့်မြှင့်တင်
အထွေထွေ	<input type="checkbox"/>	အထွေထွေ	<input type="checkbox"/>	အထွေထွေ	<input type="checkbox"/>
အထွေထွေ	<input type="checkbox"/>	အထွေထွေ	<input type="checkbox"/>	အထွေထွေ	<input type="checkbox"/>
အထွေထွေ	<input type="checkbox"/>	အထွေထွေ	<input type="checkbox"/>	အထွေထွေ	<input type="checkbox"/>
အထွေထွေ	<input type="checkbox"/>	အထွေထွေ	<input type="checkbox"/>	အထွေထွေ	<input type="checkbox"/>
အထွေထွေ	<input type="checkbox"/>	အထွေထွေ	<input type="checkbox"/>	အထွေထွေ	<input type="checkbox"/>
အထွေထွေ	<input type="checkbox"/>	အထွေထွေ	<input type="checkbox"/>	အထွေထွေ	<input type="checkbox"/>
အထွေထွေ	<input type="checkbox"/>	အထွေထွေ	<input type="checkbox"/>	အထွေထွေ	<input type="checkbox"/>

(၂) အခြေခံအဆောက်အအုံ အဆင့်မြှင့်တင်ရေး (အခြေခံအဆောက်အအုံ အဆင့်မြှင့်တင်ရေး)

(၁) အခြေခံအဆောက်အအုံ		(၂) အခြေခံအဆောက်အအုံ			(၃) အခြေခံအဆောက်အအုံ		
အခြေခံအဆောက်အအုံ	<input checked="" type="checkbox"/>	အခြေခံအဆောက်အအုံ	<input type="checkbox"/>	အခြေခံအဆောက်အအုံ	<input type="checkbox"/>	အခြေခံအဆောက်အအုံ	<input checked="" type="checkbox"/>

အောက်ဖွဲ့စည်းရေး	<input type="checkbox"/>	<input type="checkbox"/>	အောက်ဖွဲ့စည်းရေး	<input type="checkbox"/>	<input type="checkbox"/>	မရှိ	<input checked="" type="checkbox"/>	<input type="checkbox"/>
အောက်ဖွဲ့စည်းရေး	<input checked="" type="checkbox"/>	<input type="checkbox"/>	အောက်ဖွဲ့စည်းရေး	<input type="checkbox"/>	<input type="checkbox"/>	အောက်ဖွဲ့စည်းရေး	<input type="checkbox"/>	<input type="checkbox"/>
အောက်ဖွဲ့စည်းရေး	<input type="checkbox"/>	<input type="checkbox"/>	အောက်ဖွဲ့စည်းရေး	<input type="checkbox"/>	<input type="checkbox"/>	အောက်ဖွဲ့စည်းရေး	<input type="checkbox"/>	<input type="checkbox"/>
အောက်ဖွဲ့စည်းရေး	<input type="checkbox"/>	<input type="checkbox"/>	အောက်ဖွဲ့စည်းရေး	<input type="checkbox"/>	<input type="checkbox"/>	အောက်ဖွဲ့စည်းရေး	<input type="checkbox"/>	<input type="checkbox"/>
အောက်ဖွဲ့စည်းရေး	<input type="checkbox"/>	<input type="checkbox"/>	အောက်ဖွဲ့စည်းရေး	<input type="checkbox"/>	<input type="checkbox"/>	အောက်ဖွဲ့စည်းရေး	<input type="checkbox"/>	<input type="checkbox"/>

(၁၁) ကျေးရွာသို့ ရောက်ရှိနိုင်သည့် လမ်းအခြေအနေနှင့် ကျေးရွာအနီးတွင် ရှိသော ကျေးရွာအနီးနှင့် ဆက်သွယ်ထားသော လမ်းအခြေအနေအထားကို ဖော်ပြပါ။

- ကျောက်ကြဲလမ်း
- ကျေးရွာလမ်း
- ကျွန်းကမ်းလမ်း
- မော်တော်ဆိုင်ကမ်းလမ်း
- ကျောက်မဲလမ်း
- မြေလမ်း
- ကျွန်းလမ်း
- အခြား _____

(၁၂) ကျေးရွာအနီးရှိ ရေအရင်းအမြစ်

- (၁) ကျွန်းကမ်းရှိ ရေအရင်းအမြစ်ကို ဖော်ပြပါ။ ပိုင်ဆိုင်မှု
- ပိုင်ဆိုင်မှု မရှိပါ။
- (၂) ရေအရင်းအမြစ်ကို ဖော်ပြပါ။ မရှိပါ။
- (၃) ကျွန်းကမ်းရှိ ရေအရင်းအမြစ်ကို ဖော်ပြပါ။ မရှိပါ။

(၁၃) ဝန်ထုပ်ဝန်ပိုး

- (၁) ဤကျေးရွာအနီးရှိ ရေအရင်းအမြစ်ကို ဖော်ပြပါ။ ပိုင်ဆိုင်မှု
- (၂) ဤကျေးရွာအနီးရှိ ရေအရင်းအမြစ်ကို ဖော်ပြပါ။ မရှိပါ။
- မြေအရင်းအမြစ် ၁၅-၅၆ မော်တော်ဆိုင်ကမ်း/မြေလမ်း/မော်တော်ဆိုင်
- အခြား _____
- မြေအရင်းအမြစ် ၂၀-၅၆ မော်တော်ဆိုင်ကမ်း/မြေလမ်း/မော်တော်ဆိုင်
- အခြား _____

(ဆ) ပတ်ဝန်းကျင်ဆိုင်ရာသဘာဝဘေးအန္တရာယ်

ဤကော့ရှာတွင်ခေတ်ပြောင်းကံ့သို့ သဘာဝဘေးအန္တရာယ်ကော့ရှာရက်စွာဖြင့် ဖြစ်သလား။

မရှိပါ ရှိပါသည် ဖြစ်ပွားခဲ့ခြင်းကြောင့် (ဟု ဖြေဆိုပါ)

(ဂ) ကော့ရှာတွင် ခွဲစည်းထားသော အဖွဲ့အစည်းများ

လူထုထုတ်ပြန်ပိတ်ပင်မှုမရှိဘဲ ဤကော့ရှာတွင် ကော့ရှာဖွဲ့ ခြံစေရသော အဖွဲ့အစည်း (သို့) ကော့ရှာဖွဲ့ပိတ်ပင်ခြင်း (သို့) စီမံကိန်းတစ်ခုခုမှ ခွဲစည်းထားသည့် အဖွဲ့အစည်းများရှိပါသလား။

(င) လူထုထုတ်ပြန်ပိတ်ပင်မှုကြောင့်

(၂) _____

(ဇ) အတွေ့အထုံအုပ်ချုပ်ရေး ဦးစီးဌာန (GAD) မှ ဖတ်တမ်းတင်ထားခြင်း

ဤကော့ရှာသည် အတွေ့အထုံအုပ်ချုပ်ရေး ဦးစီးဌာန (GAD) မှ ဖတ်တမ်းတင်ထားမှု ဖြစ်သလား။

မရှိပါ ရှိပါသည်

ကော့ရှာခေါင်းဆောင်

အမည် ဖြည့်သွင်းရန်

လက်မှတ် ၂၂၄ ခန့် ၂၇-၈-၂၀၁၉

လူထုထုတ်ပြန်ရေးမှူး

အမည် ဖြည့်သွင်းရန်

လက်မှတ် ၂၂၅ ခန့် ၂၇-၈-၂၀၁၉

၁၀။ စီမံကိန်းစက်ဝန်းအချိန်ဇယား ပုံစံ ၀-၂ (PC-2)

ပုံစံ ၀-၂ - စီမံကိန်းစက်ဝန်းအချိန်ဇယား (PC 2)

လမ်းညွှန်စာတမ်း	သက်ဆိုင်ရာထုတ်ဝေချိန်/လက်ထောက်နည်းလမ်းများ		စီမံကိန်းစက်ဝန်းအချိန်ဇယား/စီမံကိန်းစာတမ်း/စီမံကိန်းစာတမ်း	
ဤစာတမ်း	ပြင်ဆင်ရေးရာ/အချိန်ဇယား		စီမံကိန်းစာတမ်း/စီမံကိန်းစာတမ်း	
စီမံကိန်းစာတမ်း	အချိန်ဇယား/စီမံကိန်းစာတမ်း		စီမံကိန်းစာတမ်း/စီမံကိန်းစာတမ်း	
စီမံကိန်းစာတမ်း	စီမံကိန်းစာတမ်း/စီမံကိန်းစာတမ်း		စီမံကိန်းစာတမ်း/စီမံကိန်းစာတမ်း	
စီမံကိန်းစာတမ်း	စီမံကိန်းစာတမ်း/စီမံကိန်းစာတမ်း		စီမံကိန်းစာတမ်း/စီမံကိန်းစာတမ်း	

စီမံကိန်းစာတမ်းအမျိုးအစား	စီမံကိန်းစာတမ်း		စီမံကိန်းစာတမ်း		စီမံကိန်းစာတမ်း		စီမံကိန်းစာတမ်း
	စီမံကိန်းစာတမ်း	စီမံကိန်းစာတမ်း	စီမံကိန်းစာတမ်း	စီမံကိန်းစာတမ်း	စီမံကိန်းစာတမ်း	စီမံကိန်းစာတမ်း	
၁။ ကျေးရွာစီမံကိန်း စီမံကိန်းစာတမ်း	၂၀၂၀-၂၀၂၁	၂၀၂၁-၂၀၂၂	၂၀၂၂-၂၀၂၃	၂၀၂၃-၂၀၂၄	၂၀၂၄-၂၀၂၅	၂၀၂၅-၂၀၂၆	၁၀၀%
၂။ ကျေးရွာစီမံကိန်း စီမံကိန်းစာတမ်း	၂၀၂၀-၂၀၂၁	၂၀၂၁-၂၀၂၂	၂၀၂၂-၂၀၂၃	၂၀၂၃-၂၀၂၄	၂၀၂၄-၂၀၂၅	၂၀၂၅-၂၀၂၆	၁၀၀%
၃။ ကျေးရွာစီမံကိန်း စီမံကိန်းစာတမ်း	၂၀၂၀-၂၀၂၁	၂၀၂၁-၂၀၂၂	၂၀၂၂-၂၀၂၃	၂၀၂၃-၂၀၂၄	၂၀၂၄-၂၀၂၅	၂၀၂၅-၂၀၂၆	၁၀၀%
၄။ ကျေးရွာစီမံကိန်း စီမံကိန်းစာတမ်း	၂၀၂၀-၂၀၂၁	၂၀၂၁-၂၀၂၂	၂၀၂၂-၂၀၂၃	၂၀၂၃-၂၀၂၄	၂၀၂၄-၂၀၂၅	၂၀၂၅-၂၀၂၆	၁၀၀%
၅။ ကျေးရွာစီမံကိန်း စီမံကိန်းစာတမ်း	၂၀၂၀-၂၀၂၁	၂၀၂၁-၂၀၂၂	၂၀၂၂-၂၀၂၃	၂၀၂၃-၂၀၂၄	၂၀၂၄-၂၀၂၅	၂၀၂၅-၂၀၂၆	၁၀၀%
၆။ ကျေးရွာစီမံကိန်း စီမံကိန်းစာတမ်း	၂၀၂၀-၂၀၂၁	၂၀၂၁-၂၀၂၂	၂၀၂၂-၂၀၂၃	၂၀၂၃-၂၀၂၄	၂၀၂၄-၂၀၂၅	၂၀၂၅-၂၀၂၆	၁၀၀%

၁၁။ ကျေးရွာဖွံ့ဖြိုးရေးဦးစားပေးအစီအစဉ် ပုံစံ ၈-၃ (PC-3)

ပုံစံ - ၈ - ၃ ကျေးရွာဖွံ့ဖြိုးရေး ဦးစားပေးအစီအစဉ် (Form PC 3)

လမ်းညွှန်ချက်။ အဆင့်(၃) ကျေးရွာမျှော်မှန်းချက်အစည်းအဝေး ပြီးဆုံးသောအခါ ကျေးရွာစီမံကိန်း အထောက်အကူပြု ကော်မတီသည် လူထုစည်းရုံးရေးမှူးအကူအညီဖြင့် ဤပုံစံကိုပြည့်စုံအောင် ဖြည့်သွင်းရမည်။

လူထုစည်းရုံးရေးမှူး/ဝန်ထမ်း အမည် ကျော်စွာစိန်

နေ့စွဲ - ၂၁.၇.၂၀၁၈ ဝက်ဝန်းအား အမှတ်ခြစ်ပါ (✓) ဝက်ဝန်း(၁)
 ဝက်ဝန်း(၂) ဝက်ဝန်း(၃) ဝက်ဝန်း(၄)

ပြည်နယ်/တိုင်း ဧရာဝတီ မြို့နယ်/ပင်လယ် ကျေးရွာအုပ်စု ၉ ကျေးရွာ ပေါက်ပင်ကွင်း

က။ အခက်အခဲအတားအဆီးများအားဆွေးနွေးခြင်း - ယခုလက်ရှိအခြေအနေတွင် ဤကျေးရွာဖွံ့ဖြိုးတိုးတက်ရေးအတွက် အဓိက အခက်အခဲအတားအဆီးများသည် မည်သည့်အရာဖြစ်ပါသနည်း။ (အမျိုးသား/သမီး အနည်းဆုံးအခက်အခဲ ၅ ခုစီဖော်ပြပါ)

အမျိုးသား အဖွဲ့မှ တင်ပြသောအခက်အခဲအတားအဆီးများ	အမျိုးသမီး အဖွဲ့မှ တင်ပြသောအခက်အခဲအတားအဆီးများ
၁ ပြင်ပကုန်သွယ်ရေးလမ်းမရှိခြင်း	၁ ပြင်ပကုန်သွယ်ရေးလမ်းမရှိခြင်း
၂ စိုက်ပျိုးရေးရေရရှိရေးမရှိခြင်း	၂ ရေကန်မရှိခြင်း
၃ ငွေချွင်း စားနပ်ရိက္ခာ မရခြင်း	၃ စားနပ်ရိက္ခာ မရခြင်း
၄ မြေဧရိယာ မလုံလောက်ခြင်း	၄ မြေဧရိယာ မလုံလောက်ခြင်း
၅ မြေဧရိယာ မလုံလောက်ခြင်း	၅ မြေဧရိယာ မလုံလောက်ခြင်း

ခ။ မျှော်မှန်းခြင်း - နောင်လာမည့် (၅) နှစ် အတွင်း ကျေးရွာဖွံ့ဖြိုးရေး မျှော်မှန်းလျာထားချက်များအား တင်ပြပါ။

အမျိုးသားအဖွဲ့မှ တင်ပြသောမျှော်မှန်းချက်များ	အမျိုးသမီးအဖွဲ့မှ တင်ပြသောမျှော်မှန်းချက်များ
၁ ငွေချွင်း စားနပ်ရိက္ခာ ရရှိရေး	၁ ငွေချွင်း စားနပ်ရိက္ခာ ရရှိရေး
၂ ရေကန်မရှိခြင်း	၂ ရေကန်မရှိခြင်း
၃ မြေဧရိယာ မလုံလောက်ခြင်း	၃ မြေဧရိယာ မလုံလောက်ခြင်း
၄ မြေဧရိယာ မလုံလောက်ခြင်း	၄ မြေဧရိယာ မလုံလောက်ခြင်း
၅ မြေဧရိယာ မလုံလောက်ခြင်း	၅ မြေဧရိယာ မလုံလောက်ခြင်း

ဂ။ လူထုစီမံကိန်း၏ လာမည့် (၄) နှစ်အတွက် အကျိုးပင်သော ဦးစားပေး ဖွံ့ဖြိုးတိုးတက်မှု လုပ်ငန်း အစီအစဉ်များအားဖော်ပြပါ။

အဆင့်	ကျေးရွာအတွက် ဦးစားပေး ဖွံ့ဖြိုးတိုးတက်မှု လုပ်ငန်းစဉ်များ	အဆိုပြုသူ (အမျိုးသား/အမျိုးသမီး/အမျိုးသား+အမျိုးသမီး)	ခန့်မှန်းကုန်ကျစရိတ်	အကျိုးခံစားခွင့်ရှိသူ ခန့်မှန်းခြေ အရေအတွက်
၁	ကုန်သွယ်ရေးလမ်း	အမျိုးသား+အမျိုးသမီး	၄၀ သိန်း	၈၂
၂	ရေကန်ဖော်ပြခြင်း	h	၃၀ သိန်း	h
၃	အိမ်ရာခြေမိုင်	h	၃၅ သိန်း	h
၄	ငွေချွင်း စားနပ်ရိက္ခာ	h	၃၀၀၀ သိန်း	h
၅	မြေဧရိယာ မလုံလောက်ခြင်း	h	၆၀ သိန်း	h
၆	ကျေးရွာအတွက် မြေဧရိယာ မလုံလောက်ခြင်း	အမျိုးသမီး	၅၀ သိန်း	h

ယ၊ လူထုစီမံကိန်း၏ လာမည့် (၄) နှစ်အတွက် အကျိုးမဝင်သော ဦးစားပေး ဖွံ့ဖြိုးတိုးတက်မှု လုပ်ငန်း အစီအစဉ်များအားဖော်ပြပါ။

အဆင့်	ကျေးရွာအတွက် ဦးစားပေး ဖွံ့ဖြိုး တိုးတက်မှု လုပ်ငန်းစဉ်များ	အဆိုပြုသူ (အမျိုးသားများ/ အမျိုးသမီးများ/အမျိုးသား+ အမျိုးသမီး)	အခန်းကဏ္ဍ
၁	စာပျက်စာရိုင်းအခွင့်အလမ်း	အမျိုးသမီး	
၂			
၃			
၄			
၅			

ခေါင်းဆောင်၊ ကျေးရွာစီမံကိန်းအထောက်အကူပြုကော်မတီမှ အတည်ပြုသည်။

အမည် ဦးကျော်စွာ လက်မှတ် [Signature] နေ့စွဲ ၂၀.၇.၁၈

၈။ လူထုဝင်ပံ့ကိန်းခံ လာမည့် (၄) နှစ်အတွက် အကျိုးစေ့ပင်ပင် ဦးစားပေး ဖွံ့ဖြိုးတိုးတက်မှု လုပ်ငန်း အစီအစဉ်များအားခေါ်ပြုပါ။

ဦးစားပေး အဆင့် သတ်မှတ် ရက်	ခေတ္တရွာအတွက် ဦးစားပေး ဖွံ့ဖြိုးတိုးတက်မှု လုပ်ငန်းစဉ်များ	အဆိုပြုသူ (အမျိုးသားများ/ အမျိုးသမီးများ/ အမျိုးသား+ အမျိုးသမီး)	အခန်းကဏ္ဍ	ခန့်မှန်း ကုန်ကျ ဝင်ရံ	အကျိုးစေ့ပင်ပင် ဖွံ့ဖြိုးတိုးတက်မှု လုပ်ငန်း		
					ကျား	မ	ပေါင်း
၁	ကျွန်ုပ်တို့အဖွဲ့အစည်း- ဘာသာရေး	၈ + ၁၀		၅၀ သိန်း	၃၅	၅၀	၈၅
၂	ကျေးဇူးတင်ပေးခြင်း	၈ + ၁၀		၇၀ သိန်း	၃၅	၅၀	၈၅
၃	အကျိုးစေ့ပင်ပင်	၈		၅၀ သိန်း	၃၅	၅၀	၈၅
၄	အားပေးခြင်း	၈ + ၁၀		၁၀၀ သိန်း	၃၅	၅၀	၈၅
၅							

၉။ လူထုဝင်ပံ့ကိန်းခံ လာမည့် (၄) နှစ်အတွက် အကျိုးစေ့ပင်ပင် ဦးစားပေး ဖွံ့ဖြိုးတိုးတက်မှု လုပ်ငန်း အစီအစဉ်များအားခေါ်ပြုပါ။

အဆင့်	ခေတ္တရွာအတွက် ဦးစားပေး ဖွံ့ဖြိုး တိုးတက်မှု လုပ်ငန်းစဉ်များ	အဆိုပြုသူ (အမျိုးသားများ/ အမျိုးသမီးများ/ အမျိုးသား+ အမျိုးသမီး)	အခန်းကဏ္ဍ
၁	ကျေးဇူးတင်ပေးခြင်း	၈	အခြား
၂	ကျေးဇူးတင်ပေးခြင်း- အကျိုးစေ့ပင်ပင်	၈	မြို့နယ်အကျိုးစေ့ပင်ပင်
၃			
၄			
၅			

ခေါင်းစာအုပ်: ခေတ္တရွာလူထုဝင်ပံ့ကိန်းခံအထောက်အကူပြုစီမံကိန်းအစီအစဉ်

အမည်: ဦးကျော်စွာ လက်မှတ်: [Signature] ၀၄.၆.၂၀၁၉

၁၂။ ကျေးရွာပထမအကြိမ် အစည်းအဝေးမှတ်တမ်း

ဇီ ၅၀၀ ကို ပြင်းအားဖြင့် ဆက်ယူခြင်း၊ အားဖြင့် ဆုတ်ရ၊ ပေါက်ပင် ကွင်းကျေးရွာ
 လူထုပတ်ပတ် ပြုစီမံကိန်း (ဒုတိယ နှစ် စက်ဝန်း) >
 ပထမ အကြိမ် အစည်း အဝေး ခြေတင်တမ်း

နေရာ - ဝါထောင်နေအိမ်
 အချိန် - 11:30 AM
 နေ့ရက် - 26.8.2019

- ပထမအကြိမ် အစည်းအဝေး ကျင်းပ ရခြင်း၏ ရည်ရွယ်ချက်
 - ပေါက်ပင် ကွင်း ကျေးရွာ သို့ သားဖျား လူထုပတ်ပတ် ပြုစီမံကိန်း အကြောင်း သေချာ
 သိစေရန် -
 - မိမိတို့၏ လိုအပ်ချက်တွေကို ဝေဖန်တို့ ကိုယ်တိုင် သိရှိနား လည် စေရန်၊
 - ကျေးရွာ စေတနာ့ဝန်ထမ်း နှစ်ဦး နား ဆက်လက်၍ ဝန်ထမ်းဆောင် လို
 ခြင်း ရှိ၊ ဝေဖန် စေရန်၊
 - နားလုံးပါဝင် သော လူ့အဖွဲ့အစည်း စစ် 'ဒူးချား' ကို ဖြစ်ဆင် ဖွဲ့စည်းပုံ ရန် သို့ ဖြစ်သည်။
 အစည်း အဝေးကို အချိန်သား (7) ဦး အချိန်သား (15) ဦး ဖေါင်း (22) ဦး
 သက် ရောက်ခဲ့သည်။ အသေးစိတ်ကို နောက်ဆက်တွဲ ကြည့်ရှုပါရန်။
 အစည်း အဝေးကို အခမ်းအနား အစီအစဉ် (၇) ရပ်ဖြင့် ကျင်းပ ခဲ့ပါသည်။

၁။ အခမ်းအနား ဖွင့်လှစ်ကြောင်း ဖော်ပြခြင်း
 ၂။ ကျေးရွာ ခေါင်းဆောင် သုံးဦးမှ အဖွင့် အမှာစကား ပြောကြား ခြင်း -
 ၃။ စီမံကိန်း ခြေတင်တမ်း နှင့် စက်ဝန်း အကြောင်း ပြန်လည်ရှင်း ပြ ခြင်း -
 ၄။ ကျေးရွာ စေတနာ့ဝန်ထမ်း နှစ်ဦး နား ဖြစ်လည် အတည်ပြု ရွေး ရွယ်ခြင်း -
 ၅။ နားလုံးပါဝင် သော လူ့ အဖွဲ့အစည်း စစ် 'ဒူးချား' ကို ဖြစ်လည် ဖြစ်ဆင် ဖွဲ့စည်းပုံ ဖြစ်ခြင်း
 ၆။ ပြန်လည်ဆင် ဖြစ် နှင့် ဆွေးနွေး ခြင်း
 ၇။ အစည်းအဝေး ခေါင်းဆောင် ဖြစ် ဆုံးခြင်းကို ဖြစ်သည်။
 - အစီအစဉ် (၁) ပေါက်ပင် ကွင်း ကျေးရွာ လူထုပတ်ပတ် ပြုစီမံကိန်း (ဒုတိယ)
 နှစ်စက်ဝန်း ပထမ အကြိမ် အစည်းအဝေးကို ခေါင်းဆောင် ဖွင့်လှစ် ကြောင်း ဖော်
 ပြခြင်း အစည်း အဝေးကို စတင် ခဲ့ပါသည်။

- အစီအစဉ် (၂) အရ - ကျေးရွာ ရယ်မိ ရယ်မိ အစီအစဉ် ချိတ်မိ တို့ ကျေးရွာ ကိုယ်
 စားစိမ်းကိန်းကို ကျေးဇူးတင်ကြောင်း - ယခုခဏအတွက် မိမိတို့ကျေးရွာ ပူးပေါင်း
 ပါဝင်၍ အားနည်းတဲ့ပေးတဲ့ ယခုအတွက် စည်းပူးညီညွတ်စွာ ပါဝင်စေချင်ကြောင်း
 ပြောကြားခဲ့ပါသည်။

- အစီအစဉ် (၃) အရ လူထုစည်းရုံးရေး ဖွဲ့စည်းပေးခြင်း ဖြစ်ပြီး စိမ်းကိန်း၏ ရည်
 ရွယ် ချက် နှင့် စိမ်းကိန်း မိတ်ဆက် အကြောင်းကို ရှင်းလင်း ပြောဆိုခဲ့ပါသည်။
 ဆက်လက်ပြီး စိမ်းကိန်း စက်ဝန်း အကြောင်းကို လည်း သေချာဖွဲ့စည်း နားလည် စေ
 ရန် အသေးစိတ် ပြန်လည် ရှင်းလင်း ပြောဆိုခဲ့ပါသည်။

အစီအစဉ် (၄) အရ ပထမ နှစ်စက်ဝန်း တွင် ရွေးချယ်ထားသော စေတနာ့ဝန်
 သမား အချိုးအစား (၁၁) ဦး နှင့် အချိုးအစား (၁) ဦးတို့ကို ဆက်လက်တာဝန် သမား
 ဆောင် နှင့် ရန်ရှိ၊ မရှိ အများပြုတွင် ပွင့်လင်း ဖြစ်စေရန် ရှိစွာ မေးမြန်းပြီး အ
 တည်ပြု ရွေးချယ်ပေးခဲ့ပါသည်။

အစီအစဉ် (၅) အရ အားလုံး ပါဝင်သော လူ့ဗဟို ဆန်းစစ်ခြင်းများကို ပြန်လည်ဖြင့်
 ဆင်နွှဲရန် ဆောင်ရွက် ကျေးရွာလူထု ဗဟိုဖွဲ့စည်းရေး နှင့် အရင်းအမြစ် ဖွဲ့စည်း
 ပုံစံ နေရာ ကြွယ်ဝခြင်း စာတိုစွဲဖြင့် ပြုလုပ်နိုင် ပိုင်ဆိုင် ချက် ဆန်းစစ်ခြင်း၊ ဖိတ်ခေါ်
 ပုံစံ၊ မင်းပုံစံ စသည်တို့ကို ကျေးရွာလူထု အချိုးအစား နှင့် အချိုးအစား တို့
 ဆက်ပါဝင်စားရာ ဖြင့် ဆင်တော် ဆွေးနွေး ခဲ့ကြပါသည်။

အစီအစဉ် (၆) အရ ပြုလုပ်ထားသော အားလုံးပါဝင်သည့် လူ့ဗဟို ဆန်းစစ်ခြင်း
 ကြောင်းကို ကျေးရွာလူထု အချိုးအစား၊ အချိုးအစား တို့ဖြင့် ပြန်လည်တင်ပြ
 ဆွေးနွေးခဲ့ပါသည်။

အစီအစဉ် (၇) အရ ပေါမက်ပင်ကွင်း ကျေးရွာလူထု ဗဟို ပြုစီမံကိန်း (ဒုတိယ
 နှစ်စက်ဝန်း) ပထမ အကြိမ် ဆွေးနွေး အောင် ဖြစ်စွာ ပြီးဆုံးကြောင်း
 ပြောပြပြီး အခင်း အနားကို ရက်သတ္တိ ပေးခဲ့ပါသည်။

ဒုတိယ
 ဖြစ်တမ်းတင်သူ
 ဒေါ်တင်တင်
 လူထုစည်းရုံးရေးဗဟို

၁၄။ ကဏ္ဍအလိုက် ဦးစားပေးဖွံ့ဖြိုးရေး လုပ်ငန်းစဉ်များ

ကဏ္ဍအလိုက် ဦးစားပေးလုပ်ငန်းစဉ်များ		ဆုငွေ	နှစ်	ကဏ္ဍ	စတင်	အဆုံး
ကဏ္ဍ	ဦးစားပေးလုပ်ငန်းစဉ်	အဆိုပြုလုပ်ငန်းစဉ်			စတင်	အဆုံး
		ကဏ္ဍ	ပ	ကဏ္ဍ+		
အခြေခံအဆောက်အအုံကဏ္ဍ (လမ်း၊ အိမ်၊ အစားအသုံးဆိုင်ရာ)	၁	မြေရှာဖွေအခြေခံအဆောက်အအုံ	✓	၂၀၁၆	၂၀၁၆	ပြုစီ
	၂	ကျေးလက်အိမ်အခြေခံ	✓	၂၀၁၆		
	၃	အခြေခံအဆောက်အအုံ	✓	၂၀၁၆		
	၄	ကျေးလက်အိမ်အခြေခံ	✓	၂၀၁၆		
	၅					
	၆					
	၇					
	၈					
	၉					
	၁၀					
ကျေးလက်အိမ်အခြေခံ (အခြေခံအဆောက်အအုံ)	၁	ကျေးလက်အိမ်အခြေခံ	✓	၂၀၁၆		
	၂					
	၃					
	၄					
	၅					
ကျေးလက်အိမ်အခြေခံ (အခြေခံအဆောက်အအုံ)	၁	ကျေးလက်အိမ်အခြေခံ	✓	၂၀၁၆		
	၂	ကျေးလက်အိမ်အခြေခံ	✓	၂၀၁၆		
	၃					
	၄					