

ပြည်ထောင်စုသမ္မတမြန်မာနိုင်ငံတော်အစိုးရ
စိုက်ပျိုးရေး၊ မွေးမြူရေးနှင့် ဆည်မြောင်းဝန်ကြီးဌာန
ကျေးလက်ဒေသဖွံ့ဖြိုးတိုးတက်ရေးဦးစီးဌာန

လူထုပတ်ဝန်းကျင်ပြုစီမံကိန်း

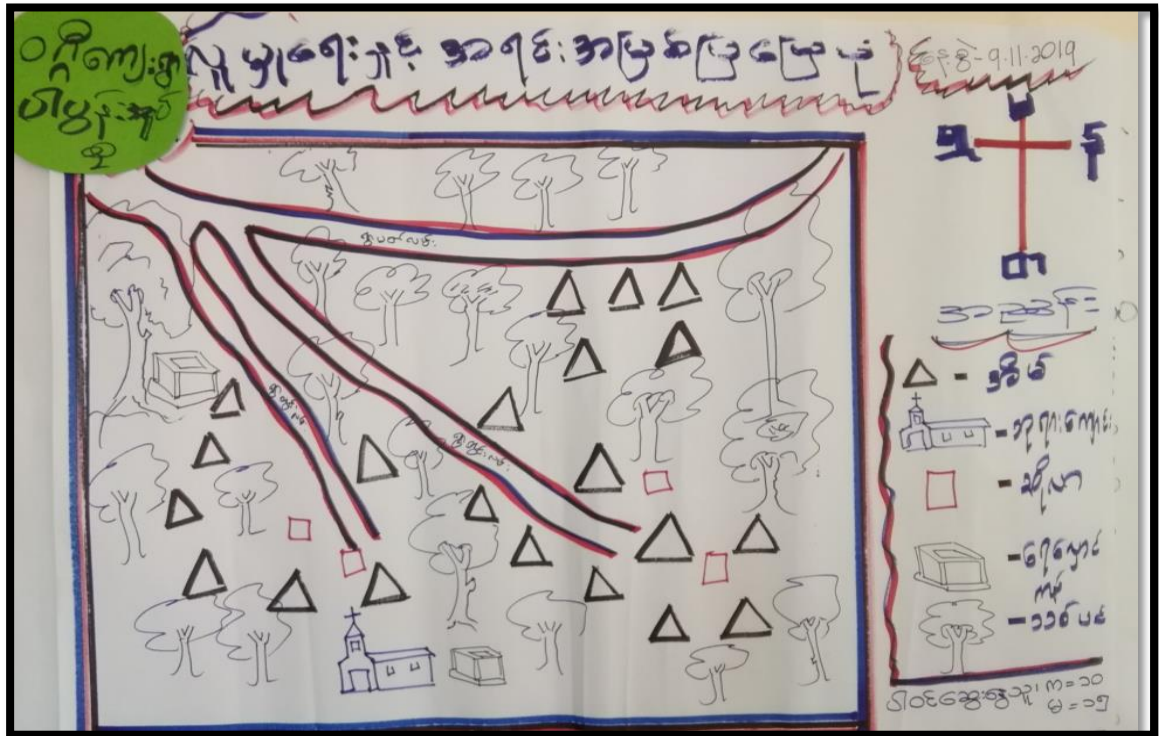


ကျေးရွာဖွံ့ဖြိုးရေးအစီအစဉ်
Village Development Plan (VDP)
ပါပွန်းကျေးရွာအုပ်စု၊ ဝဂီကျေးရွာ

Contents

- ၁။ မိုင်းခတ်မြို့နယ်အခြေပြမြေပုံ 2
- ၂။ ဝဂ္ဂိ ကျေးရွာ အခြေပြမြေပုံ 3
- ၃။ ပါပွန်း ကျေးရွာအုပ်စု တွင်ပါဝင်သောကျေးရွာများစာရင်း 3
- ၄။ ကျေးရွာအခြေခံအချက်အလက်များ (ကျေးရွာသမိုင်းကြောင်း)..... 4
- ၅။ လူထုပူးပေါင်းပါဝင်သော လူမှုဆန်းစစ်ခြင်းနှင့် အကဲဖြတ်ခြင်းလုပ်ငန်းစဉ် အကျဉ်းချုပ်ဇယား..... 4
- ၆။ ကျေးရွာဖွံ့ဖြိုးရေးအစီအစဉ်အတွက်အသုံးပြုခဲ့သော PRA tools တစ်ခုချင်းစီအတွက် သုံးသပ်ချက်များ..... 5
 - ၆.၁ ။ လူမှုရေးနှင့် ကျေးရွာအရင်းအမြစ်ပြမြေပုံ 5
 - ၆.၂ ။ ရာသီခွင်ပြ ပြက္ခဒိန်..... 6
 - ၆.၃ ။ ဥစ္စနေကြွယ်ဝမှုအဆင့်သတ်မှတ်ခြင်း 7
 - ၆.၄ ။ ကျား၊ မ ပင့်ကူအိမ်သုံးသပ်ခြင်း..... 8
 - ၆.၅ ။ ကျေးရွာအရင်းအမြစ်အသုံးချမှုဇယား..... 9
 - ၆.၆ ။ အဖွဲ့အစည်းချိတ်ဆက်မှုပြမြေပုံ..... 10
- ၇။ ကျေးရွာဖွံ့ဖြိုးရေးအစီအစဉ်ဆောင်ရွက်မှုမှတ်တမ်းခါတ်ပုံများ..... 11
- ၈။ ကျေးရွာအခြေခံအချက်အလက်(ပုံစံ-၁)..... 12
 - ၈.၁ ။ ပထမနှစ်စက်ဝန်း ကျေးရွာအခြေခံ အချက်အလက် (ပုံစံ- ၁)..... 12
 - ၈.၂ ။ ဒုတိယနှစ်စက်ဝန်း ကျေးရွာအခြေခံ အချက်အလက် (ပုံစံ × ၁) 15
- ၉။ စီမံကိန်းစက်ဝန်းအချိန်ဇယား (ပုံစံ -၂)..... 19
 - ၉.၁ ။ ပထမနှစ်စက်ဝန်း စီမံကိန်းစက်ဝန်းအချိန်ဇယား (ပုံစံ - ၂) 19
 - ၉.၂ ။ ဒုတိယနှစ်စက်ဝန်း စီမံကိန်းစက်ဝန်း အချိန်ဇယား (ပုံစံ - ၂)..... 19
- ၁၀။ ကျေးရွာဖွံ့ဖြိုးရေး ဦးစားပေးအစီအစဉ် (ပုံစံ -၃)..... 20
 - ၁၀.၁ ။ ပထမနှစ်စက်ဝန်း ကျေးရွာ ဖွံ့ဖြိုးရေး ဦးစားပေးအစီအစဉ် (ပုံစံ - ၃)..... 20
 - ၁၀.၂ ။ ဒုတိယနှစ်စက်ဝန်း ကျေးရွာဖွံ့ဖြိုးရေး ဦးစားပေး အစီအစဉ် (ပုံစံ - ၃)..... 22
- ၁၁။ ကဏ္ဍအလိုက်ဦးစားပေးဖွံ့ဖြိုးရေးလုပ်ငန်းစဉ်များ 25
 - ၁၁.၁ ။ ပထမနှစ်စက်ဝန်း ကဏ္ဍအလိုက် ဦးစားပေး ဖွံ့ဖြိုးရေး လုပ်ငန်းစဉ်များ 25
 - ၁၁.၂ ။ ဒုတိယနှစ်စက်ဝန်း ကဏ္ဍအလိုက်ဦးစားပေး ဖွံ့ဖြိုးရေး လုပ်ငန်းစဉ်များ..... 26
- ၁၂။ အစည်းအဝေးမှတ်တမ်း 27
 - ၁၂.၁ ။ ဒုတိယနှစ်စက်ဝန်း အစည်းအဝေးမှတ်တမ်း 27
- ၁၃ ။ ကျေးရွာစီမံခန့်ခွဲမှု အဖွဲ့ဝင် စာရင်းများ 28
- ၁၄ ။ LIFT၏နည်းပညာအကူအညီဖြင့်ရေးဆွဲထားသောကျေးရွာဖွံ့ဖြိုးရေးအစီအစဉ်မှ အချက်အလက်များကို ကိုးကားအသုံး ပြုထားပါသည်။ 29

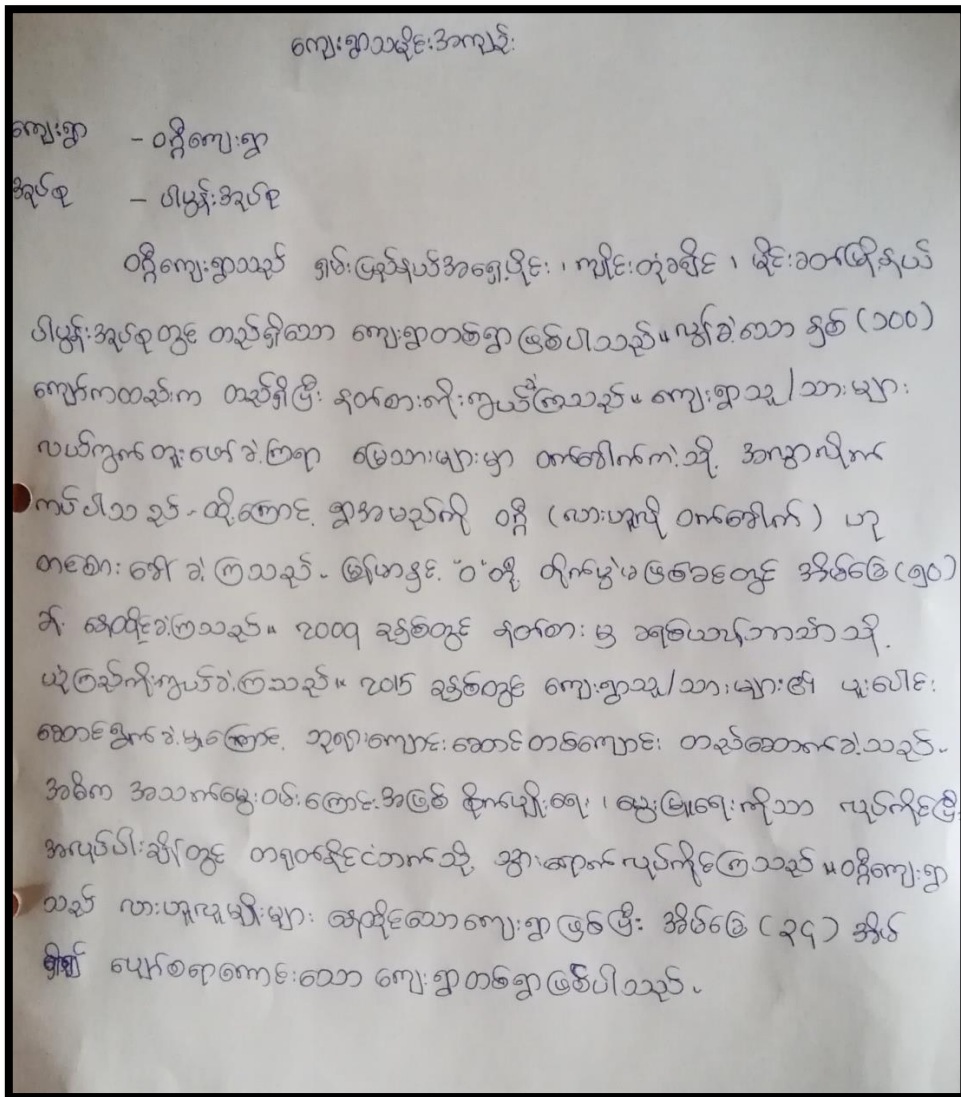
၂။ ဝင်္ဂီ ကျေးရွာ အခြေပြမြေပုံ



၃။ ပါပွန်း ကျေးရွာအုပ်စု တွင်ပါဝင်သောကျေးရွာများစာရင်း

- ၁. ပါရှင် ကျေးရွာ
- ၂. ပါပီ ကျေးရွာ
- ၃. ဝင်္ဂီ ကျေးရွာ
- ၄. ဟေ့ဖယ်ကိုင် ကျေးရွာ
- ၅. ပါရှင်ရွာသစ် ကျေးရွာ
- ၆. . ဝင်္ဂီအောက် ကျေးရွာ
- ၇. ထောပဲကူ (ပါပွန်း) ကျေးရွာ

၄။ ကျေးရွာအခြေခံအချက်အလက်များ (ကျေးရွာသမိုင်းကြောင်း)

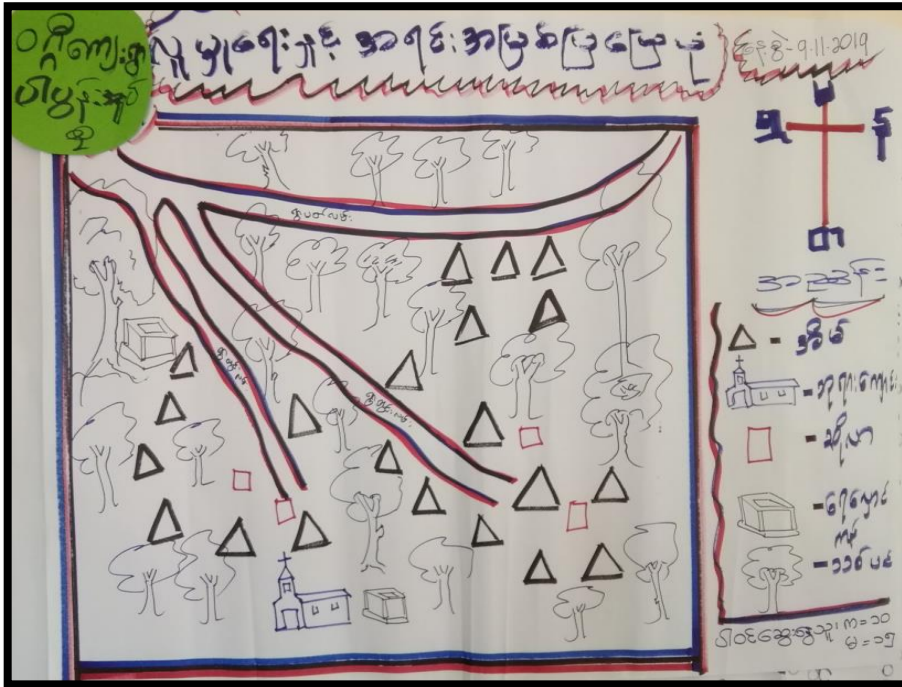


၅။ လူထုပူးပေါင်းပါဝင်သော လူမှုဆန်းစစ်ခြင်းနှင့် အကဲဖြတ်ခြင်းလုပ်ငန်းစဉ် အကျဉ်းချုပ်ဇယား

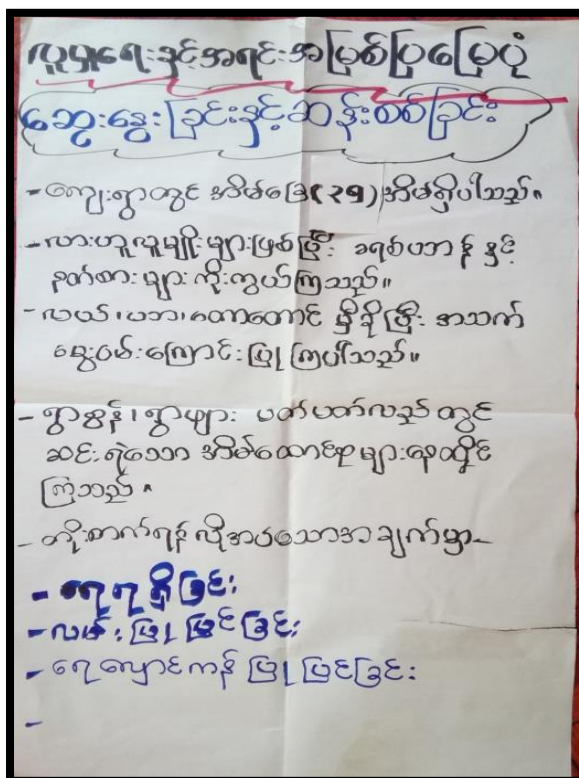
စဉ်	အသုံးပြုသော PRA Tools များ
၁	ကျေးရွာအရင်းမြစ်ပြပုံ (Social Map)
၂	ရာသီခွင်ပြပြက္ခဒိန် (Seasonal Calendar)
၃	ဥစ္စာနေကြွယ်ဝမှု ဦးစားပေးအဆင့်သတ်မှတ်ခြင်း (Wealth Ranking)
၄	ကုန်း၊ မ ပင့်ကူအိမ်သုံးသပ်ခြင်း (Cob Web)
၅	အရင်းအမြစ်အသုံးချမှုဖော်ထုတ်ခြင်း ဇယား (Asset Mapping)
၆	အဖွဲ့အစည်းချိတ်ဆက်မှုပြပုံ (Venn diagram)

၆။ ကျေးရွာဖွံ့ဖြိုးရေးအစီအစဉ်အတွက်အသုံးပြုခဲ့သော PRA tools တစ်ခုချင်းစီအတွက် သုံးသပ်ချက်များ

၆.၁ ။ လူမှုရေးနှင့် ကျေးရွာအရင်းအမြစ်ပြမြေပုံ



လူမှုရေးနှင့် ကျေးရွာအရင်းအမြစ်ပြမြေပုံ သုံးသပ်ချက်



၆.၂။ ရာသီခွင်ပြ ပြက္ခဒိန်

ဝင်္ဂကျေးရွာ
ပျဉ်းဒလ်

ရာသီခွင်ပြ ပြက္ခဒိန်

၂၀၁၈-၁၉-၁၁-၁၀, ၁၀-၀၈
၉၇၇၈ - ၉.၁၁.၂၀၁၉

အကြောင်းအရာ	1	2	3	4	5	6	7	8	9	10	11	12
ရာသီဥတု												
ခိုက်ပျိုးကျ												
ဝင်ငွေ/ထွက်ငွေ												
ကျွန်းစာရေး												
ကျေးဇူးပြုပါ												
ဝမ်းအေးယုံကြည်												
ပွဲပွဲသဘင်												
မွေးမြူရေး												
အားလပ်ချိန်												

အညွှန်း:

- ☀ = နေ
- ☁ = မုန်
- ☔ = ရေ
- ☪ = ခိုက်ပျိုးကျ
- 👤 = ဝင်ငွေ
- 👤 = ထွက်ငွေ
- 👤 = ကျွန်းစာရေး
- 👤 = ကျေးဇူးပြုပါ
- 👤 = ဝမ်းအေးယုံကြည်
- 👤 = ပွဲပွဲသဘင်
- 👤 = မွေးမြူရေး
- 👤 = အားလပ်ချိန်

ရာသီခွင်ပြ ပြက္ခဒိန် သုံးသပ်ချက်

ရာသီခွင်ပြ ပြက္ခဒိန်

ဆွေးနွေးခြင်းနှင့် သန်းစစ်ခြင်း

- ကျေးရွာတွင် အိမ်ခြေ (၃၄)အိမ်ရှိပါသည်။
- ကျေးရွာတွင် အသက်မွေးဝမ်းကြောင်း အဖြစ် ခိုက်ပျိုးကျ ကိုသာ လုပ်ကိုင်ကြပါသည်။
- ကျေးရွာတွင် ခိုက်ပျိုးကျ၊ စားရုံ၊ မညာနွမ်းစော စားရုံများလည်း ခိုက်ပျိုးကျ လုပ်ကိုင်ကြပါသည်။
- ရာသီဥတု အခြေအနေကြောင့် ခိုက်ပျိုးကျစော စပါး၊ ပြောင်း၊ ပဲ ဝေ့သည် အထွက်နှုန်းပျော့ ကြပါသည်။
- လုပ်ငန်းအားလပ်ချိန်တွင် ရွာသားများသည် အခြားနေရာသို့ သွားရောက်အလုပ်လုပ်ကြသည်။
- အလုပ်လုပ်ရာတွင် လုပ်အား ၁ ဘရူ၊ လျှင် (၄၀၀၀) ရပါသည်။
- အမျိုးသားနှင့် အမျိုးသမီး လုပ်အား ၁ ကိန်း တူ ရရှိပါသည်။

၆.၃ ။ ဥစ္စာနေကြွယ်ဝမှုအဆင့်သတ်မှတ်ခြင်း

ဝဏ္ဏါဏတိုင်းဒေသကြီး၊ ဝဏ္ဏါဏတိုင်းဒေသကြီး၊ ဝဏ္ဏါဏတိုင်းဒေသကြီး
 ပါဝင်ဆွေးနွေးသူ: ၈-၄, ၈-၄ ရက်စွဲ - ၉.၁၁.၂၀၁၇


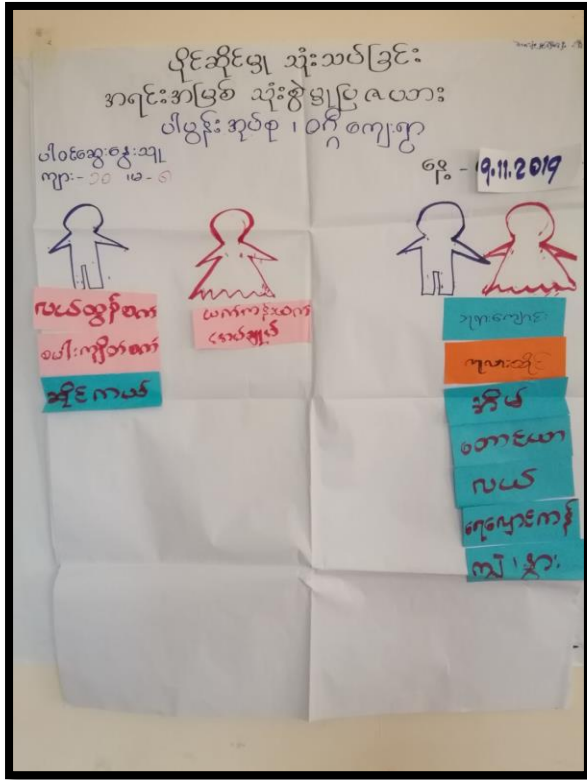
အဆင့်	သတ်မှတ်ချက်	အိမ်ထောင်စု အရေအတွက်	ရာခိုင်နှုန်း
ချမ်းသာ	ပျဉ်ထောင်အိမ် / ဆိုင်ကယ် / ကျွဲ၊ နွား၊ ကြက်၊ ဝက် / ဝယ် / ကပေးကျောင်းထားနိုင်။	10	28.6
အသက်သာ	ပျဉ်ထောင်အိမ် / ကျွဲ၊ နွား / ဆိုင်ကယ် / ကြက်ဝက် / ဝယ်။	10	28.6
ဆင်းရဲ	ဝါးထရဲအိမ် / ကျွဲ၊ နွား / ဝယ် / ကြက်ဝက် / ဆိုင်ကယ်	9	25.7
အဖျားဆင်းရဲ	ဝါးထရဲအိမ် / ကြက်ဝက် /	6	17.1
ခုခုပေါင်း		35	100

ဥစ္စာနေကြွယ်ဝမှုအဆင့်သတ်မှတ်ခြင်း၏ သုံးသပ်ချက်

ဥစ္စာနေကြွယ်ဝမှုအဆင့်သတ်မှတ်
 ဆွေးနွေးခြင်းနှင့်ဆန်းစစ်ခြင်း

- ရွာတွင် အများစုမှာပြောရည် ကြာသည်။
- ရွာရှိ အလွန်ချမ်းသာသူများသာ ကပေးကိုကျောင်းထားနိုင်သည်။
- ကြက်နှင့်ဝက်ကို အိမ်တိုင်း တွင်မွေးမြူထားကြသည်။
- ကျွဲ၊ နွားများကို အလွန်ခင်းရဲ သူများသာမွေးမြူကြခြင်း မရှိပေ။

၆.၅ ။ ကျေးရွာအရင်းအမြစ်အသုံးချမှုဇယား



ကျေးရွာအရင်းအမြစ်အသုံးချမှုဇယား သုံးသပ်ချက်

ပိုင်ဆိုင်မှု သုံးသပ်ခြင်း
ဆွေးနွေးခြင်းနှင့် ဆန်းစစ်ခြင်း

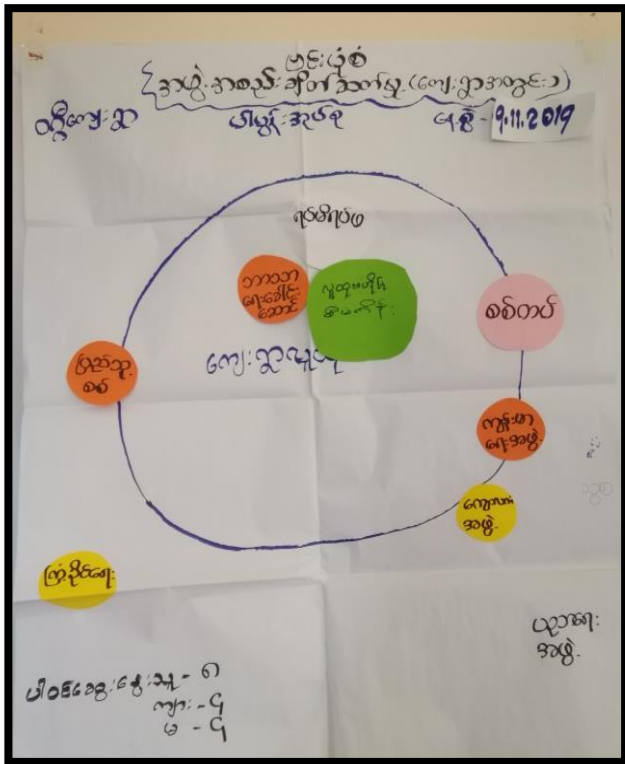
⇒ အရင်းအမြစ် ထိန်းချုပ်မှုတွင် အမျိုးသမီးများသည် ယက်ကုန်စက်၊ ယက်ခြင်း၊ ဘာဖြစ်သည်။

⇒ အမျိုးသားများသည် လယ်ထွက်စက်၊ ကျွန်း၊ ဆိုင်ကယ်များ ထိန်းချုပ်ပါသည်။

⇒ အမျိုးသားနှင့် အမျိုးသမီးများ ထိန်းချုပ်မှုများ တူညီခြင်းမှာ တစ်ခုတည်းအဖြစ် ဖြစ်သည်။

⇒ ပိုင်ဆိုင်မှုများတွင်လည်း အမျိုးသားနှင့် အမျိုးသမီးများသည် တူညီဖြစ်သည်။

၆.၆ ။ အဖွဲ့အစည်းချိတ်ဆက်မှုပြမြေပုံ



အဖွဲ့အစည်းချိတ်ဆက်မှုပြမြေပုံ သုံးသပ်ချက်

ဖင်းပုံစံ

ကျေးဇူးခြင်းနှင့်ဘန်စစ်ခြင်း

- ရွာအတွင်းတွင် ရပ်မိရပ်မိနှင့် ဘာသာရေးခေါင်းဆောင် ယူဆချက်ဖြင့်ရှိသည်။
- ရွာနှင့်ချိတ်ဆက်နေသော အဖွဲ့များမှာ - ပြည်သူ့စစ်/စစ်တပ် ကျန်းမာရေး၊ ကျေးဇူးတို့နှင့် အများထိစပ်သည်။
- ကြံ့ခိုင်ရေးနှင့် ယူဆချက် မှာ အဖွဲ့ဝင်ကြောင်းတွေ့ရ သည်။

၇။ ကျေးရွာဖွံ့ဖြိုးရေးအစီအစဉ်ဆောင်ရွက်မှုမှတ်တမ်းဓါတ်ပုံများ

ကျေးရွာအစည်းအဝေးနှင့် PRA Tools များအသုံးပြု၍ အချက်အလက်ကောက်ခံခြင်း



၈။ ကျေးရွာအခြေခံအချက်အလက်(ပုံစံ-၁)

၈.၁ ။ ပထမနှစ်စက်ဝန်း ကျေးရွာအခြေခံ အချက်အလက် (ပုံစံ- ၁)

ပုံစံ - ၈ - ၁ ကျေးရွာအခြေခံအချက်အလက်များ (Form PC 1)

လမ်းညွှန်ချက်၊ ကျေးရွာတစ်ရွာသို့ ပထမဆုံးမိတ်ဆက်ခရီး သွားရောက်သောအခါ လူထုစည်းရုံးရေးမှူးသည် ကျေးရွာ ခေါင်းဆောင်များအား ကျေးရွာအချက်အလက်များကို မေတ္တာရပ်ခံ၍ တောင်းခံရသည်။ ဤအချက်အလက်များကို စီမံကိန်း မိတ်ဆက်အစည်းဝေးမတိုင်မီတောင်းခံရမည်။ စီမံကိန်းမိတ်ဆက်အစည်းဝေးတွင် လူထုစည်းရုံးရေးမှူးသည် ဤအချက်အလက် များအား စစ်ဆေးပြီး မှန်ကန်အောင်ပြုလုပ်ရမည်။ ပြီးနောက်တွင် လူထုစည်းရုံးရေးမှူးမှ သတင်းအချက်အလက်ထံသို့ Tablets မှ တာဆင့် ဖြည့်သွင်းရမည်။

ကျေးရွာခေါင်းဆောင် အမည် (ဗြိတိန်)	ကျေးရွာခေါင်းဆောင်၏ ဖုန်းနံပါတ်	လူထုစည်းရုံးရေးမှူး၏ အမည်
ဦးကျိုးခင်	၀၉၃၆၅၈၀၈၅၂	ဦးကျောင်း
ပြည်နယ်/တိုင်းဒေသကြီး ရှမ်း (အရှေ့)	မြို့နယ် ဝိုင်းခတ်	ကျေးရွာအုပ်စု
		ကျေးရွာ
	ပါပွား	၀၅

က။ လူဦးရေ

လူမျိုးစု	အိမ်ထောင်စုအရေအတွက်	ကိုးကွယ်သည့်ဘာသာ	အိမ်ထောင်စုအရေအတွက်
လူမျိုးစု (၁) မြန်မာ	34	ဘာသာ (၁) အစ္စလာမ်	15
လူမျိုးစု (၂) -----		ဘာသာ (၂) နတ်စာ	19
လူမျိုးစု (၃) -----		ဘာသာ (၃) -----	
လူမျိုးစု (၄) -----		ဘာသာ (၄) -----	
လူမျိုးစု (၅) -----		ဘာသာ (၅) -----	
လူမျိုးစုရော -----		ဘာသာရော -----	
အခြား			
	အရေအတွက်		
မသန်စွမ်းသူများ	၅		
သက်ကြီးရွယ်အိုများ (၆၅ နှစ် နှင့် အထက်)	၆		
စစ်ဘေးရှောင်	-		

	အမျိုးသား (အရေအတွက်)	အမျိုးသမီး (အရေအတွက်)
လူဦးရေ	၅၃	၃၆
လူမျိုးစု (၁) မြန်မာ	၅၈	၈၃
လူမျိုးစု (၂) -----		
လူမျိုးစု (၃) -----		
လူမျိုးစု (၄) -----		
လူမျိုးစု (၅) -----		
အခြား		
အိမ်ထောင်စုဦးရေ	၃၇	၇

lat - 21.82293865
lon - 99.32504353

1

(ခ) အခြေခံအဆောက်အအုံ အသုံးအဆောင်များ

စာသင်ကျောင်း	အမှတ် ခြင်ပါ	ကျန်းမာရေး	အမှတ် ခြင်ပါ	ဘာသာရေး အဆောက် အအုံများ	အမှတ် ခြင်ပါ
ပျက်ကျောင်း	<input type="checkbox"/>	တိုက်နယ်ဆေးရုံ	<input type="checkbox"/>	ဝေတီ	<input type="checkbox"/>
မူလတန်းကျောင်း	<input type="checkbox"/>	ကျန်းမာရေးဌာန	<input type="checkbox"/>	ဘုန်းကြီးကျောင်း	<input type="checkbox"/>
မူလနှစ်ကျောင်း	<input type="checkbox"/>	ကျန်းမာရေးဌာနခွဲ	<input type="checkbox"/>	ဟိန္ဒူဘုရားကျောင်း	<input type="checkbox"/>
အလယ်တန်းကျောင်း	<input type="checkbox"/>	ဆေးပေးခန်း	<input type="checkbox"/>	ရေစိမ့်ယာန်ကျောင်း	<input checked="" type="checkbox"/>
လယ်လွန်ကျောင်း	<input type="checkbox"/>	အခြား	<input type="checkbox"/>	ဝလီ	<input type="checkbox"/>
အထက်တန်းကျောင်း	<input type="checkbox"/>			အခြား	<input type="checkbox"/>
အခြား	<input type="checkbox"/>				
မှတ်ချက်		မှတ်ချက်		မှတ်ချက်	

(ဂ) ကျွမ်းကျင်သူများမှတ်တမ်း (ကျေးရွာတွင်နေထိုင်သော သို့မဟုတ် တခြားရွာမှလာရောက်သော ကျွမ်းကျင်သူများ)

(ခ) စာသင်ကျောင်း			(၂) ကျန်းမာရေး			(၃) လက်မှုပညာရှင်		
	ရွာတွင်နေ ထိုင်သူ	အခြားရွာမှ လာသူ		ရွာတွင်နေ ထိုင်သူ	အခြား ရွာမှ လာသူ		ရွာတွင် နေထိုင်သူ	အခြားရွာ မှလာသူ
မူလတန်းပြဆရာ/မ	<input type="checkbox"/>	<input type="checkbox"/>	ဆရာဝန်	<input type="checkbox"/>	<input type="checkbox"/>	လက်သမား	<input type="checkbox"/>	<input type="checkbox"/>
အထက်တန်းပြဆရာ/မ	<input type="checkbox"/>	<input type="checkbox"/>	လက်ထောက် ကျန်းမာရေးပျား	<input type="checkbox"/>	<input type="checkbox"/>	ပန်းရံ	<input type="checkbox"/>	<input type="checkbox"/>
အလယ်တန်းပြဆရာ/မ	<input type="checkbox"/>	<input type="checkbox"/>	အမျိုးသမီးကျန်းမာရေး ဆရာမ	<input type="checkbox"/>	<input type="checkbox"/>	လှုပ်စစ်ကျွမ်းကျင်၊ မီးသမား	<input type="checkbox"/>	<input type="checkbox"/>
ပျက်ပြုဆရာ/မ	<input type="checkbox"/>	<input type="checkbox"/>	သားဖွားဆရာမ	<input type="checkbox"/>	<input type="checkbox"/>	ရေပိုက်သွယ်သူ	<input checked="" type="checkbox"/>	<input type="checkbox"/>
အခြား	<input type="checkbox"/>	<input type="checkbox"/>	ပြည်သူ့ကျန်းမာရေးလုပ်သား	<input type="checkbox"/>	<input type="checkbox"/>	စက်ပြင်ဆရာ	<input type="checkbox"/>	<input type="checkbox"/>
မှတ်ချက်			မှတ်ချက်			မှတ်ချက်		

(ဃ) ကျေးရွာသို့ ရောက်ရှိနိုင်သည့် လမ်းအခြေအနေ / ကျေးရွာတစ်ရွာသည် ၎င်း၏ ကျေးရွာအုပ်စုနှင့် ဆက်သွယ်ထားသော လမ်းအခြေအနေ (အောက်ပါတို့ကိုစိုင်းပါ)

ကျောက်ကြမ်းလမ်း ကတ္တရာလမ်း ကွန်ကရစ်လမ်း မော်တော်ဆိုင်ကယ်လမ်း
 ကျောက်ခဲလမ်း မြေသားလမ်း လူသွားလမ်း အခြား _____

(င) ကျေးရွာဖွံ့ဖြိုးမှုစီမံချက်

- (၁) လူထုဝေပျံ့ပြုစီမံကိန်းမတင်မီ ဤကျေးရွာတွင်ကျေးရွာဖွံ့ဖြိုးမှု စီမံချက်ရှိခဲ့ပါသလား? ဝိုင်းပါ
ရှိပါသည်/မရှိပါ/မသိပါ
- (၂) ရှိခဲ့ပါလျှင် ဤစီမံချက်ကို မည်သည့် ခုနှစ်တွင်ပြင်ဆင်ခဲ့ပါသနည်း? နှစ်-၂၀၁၅/မသိပါ
- (၃) ဤစီမံချက်ကို မြို့နယ်မှအတည်ပြုခဲ့ပါသလား? ပြုခဲ့ပါသည်/မပြုခဲ့ပါ /မသိပါ

(စ) ခရီးအကွာအဝေး

(၁) ဤကျေးရွာ၏စဟိုမှ ၎င်းကျေးရွာအုပ်စု၏စဟိုအထိ ခရီးပိုင်မည်မျှကွာဝေးသနည်း? ပိုင်-5-မသိပါ

(၂) ဤကျေးရွာမှ ၎င်းကျေးရွာအုပ်စုစဟိုအထိ သွားလာရာတွင်ကြာမြင့်သည့်အချိန်။

ခြောက်သွေ့ရာသီတွင်ကြာချိန် ၁၀-၃၀-၁၀ ထော်လာရီ/မော်တော်ဆိုင်ကယ်/ခြေလျင်/လား/မော်တော်ဘုတ်/
အခြား: -----

မိုးရာသီတွင်ကြာချိန် ၁၀-၄၅-၉၀ ထော်လာရီ/မော်တော်ဆိုင်ကယ်/ခြေလျင်/လား/မော်တော်ဘုတ်/
အခြား: -----

(ဆ) ပတ်ဝန်းကျင်ဆိုင်ရာ သဘာဝဘေးအန္တရာယ်

ဤကျေးရွာတွင် ရေကြီးခြင်းကဲ့သို့ သဘာဝဘေးအန္တရာယ်ကျရောက်ဖူးခြင်း ရှိပါသလား။

မရှိပါ ရှိပါသည် ရှိလျှင်ဖော်ပြပါ -----

(ဇ) ကျေးရွာတွင် ခွဲစည်းထားသော အဖွဲ့အစည်းများ

လူထုစဟိုပြုစီမံကိန်းမတိုင်မီ ဤကျေးရွာတွင် ကျေးရွာဖွံ့ဖြိုးရေးအတွက် အစိုးရ (သို့) ရွာသားများကိုယ်တိုင်(သို့) စီမံကိန်းတစ်ခုခုမှ ခွဲစည်းထားသည့် အဖွဲ့အစည်းများရှိပါသလား။

(၁) -----

(၂) -----

(ဈ) အထွေထွေအုပ်ချုပ်ရေး ဦးစီးဌာန (GAD) မှ မှတ်တမ်းတင်ထားခြင်း

ဤကျေးရွာသည် အထွေထွေအုပ်ချုပ်ရေး ဦးစီးဌာန (GAD) မှ မှတ်တမ်းတင်ထားမှု ရှိပါသလား။

မရှိပါ ရှိပါသည်

ကျေးရွာခေါင်းဆောင်

အမည်

ဦး ဖျိုးဇော်

လက်မှတ်

နေ့. ၇. ၁. ၂၀၁၈

လူထုစည်းရုံးရေးမှူး

အမည်

ဦးပေးကျ

လက်မှတ်

နေ့. ၈. ၁. ၂၀၁၈

၈.၂။ ဒုတိယနှစ်စက်ဝန်း ကျေးရွာအခြေခံ အချက်အလက် (ပုံစံ x ၁)

ဒုတိယနှစ်စက်ဝန်း

ပုံစံ - ၈ - ၁ ကျေးရွာအခြေခံအချက်အလက်များ (Form PC 1)

လမ်းညွှန်ချက်၊ ကျေးရွာတစ်ရွာသို့ ပထမဆုံးမိတ်ဆက်ရေးသွားရောက်သောအခါ လူထုစည်းရုံးရေးမှူးသည်	
ကျေးရွာခေါင်းဆောင်များအားကျေးရွာအချက်အလက်များကိုမေတ္တာရပ်ခံ၍တောင်းခံရသည်။ ဤအချက်အလက်များကိုမိတ်ဆက်အစည်းဝေးမတိုင်မီတောင်းခံရမည်။ မိတ်ဆက်အစည်းဝေးတွင် လူထုစည်းရုံးရေးမှူးသည် ဤအချက်အလက်များအား စစ်ဆေးပြီး မှန်ကန်အောင်ပြုလုပ်ရမည်။ ပြီးနောက်တွင် လူထုစည်းရုံးရေးမှူးမှ သတင်းအချက်အလက်ထံသို့ Tablets မှ တဆင့် ဖြည့်သွင်းရမည်။	
ကျေးရွာခေါင်းဆောင် အမည် ဦးကျား	ကျေးရွာခေါင်းဆောင်၏ ဖုန်းနံပါတ် ၀၇ ၃၄၀၁၅၇၇၈၄
လူထုစည်းရုံးရေးမှူး၏အမည် ဦးယောဗျ	
ပြည်နယ်၊ တိုင်းဒေသကြီး ရှမ်း၊ အရှေ့	မြို့နယ် မိုင်းခတ်
	ကျေးရွာအုပ်စု ပါပြုံး
	ကျေးရွာ ၀၉၅

က။ လူဦးရေ

လူမျိုးစု	အိမ်ထောင်စုအရေအတွက်	ကိုးကွယ်သည့်ဘာသာ	အိမ်ထောင်စုအရေအတွက်
လူမျိုးစု (၁) ဟားဟူး	၇၇	ဘာသာ(၁) ခရစ်ယာန်	၁၅
လူမျိုးစု (၂) -----		ဘာသာ(၂) ချစ်စား	၇
လူမျိုးစု (၃) -----		ဘာသာ(၃) -----	
လူမျိုးစု -----		ဘာသာ -----	
အခြား			
	အရေအတွက်		
မသန်စွမ်းသူများ	၁		
သက်ကြီးရွယ်အိုများ (၆၅ နှစ် နှင့် အထက်)	၅		
စစ်ဘေးရှောင်	—		

1

ဒုတိယ

	အမျိုးသား(အရေအတွက်)	အမျိုးသမီး(အရေအတွက်)	စုစုပေါင်းအရေအတွက်
လူဦးရေ			
လူမျိုးစု (၁)-----	62	49	111
လူမျိုးစု (၂)-----			
လူမျိုးစု (၃)-----			
အခြား			
အိမ်ထောင်ဦးစီး	20	2	

(ခ)အခြေခံအဆောက်အအုံ အသုံးအဆောင်များ

စာသင်ကျောင်း	အမှတ် ခြံပိ	ကျန်းမာရေး	အမှတ် ခပ်ပိ	ဘာသာရေးအဆောက် အအုံများ	အမှတ် ခြံပိ
အထက်တန်းကျောင်း	<input type="checkbox"/>	ဆေးရုံ	<input type="checkbox"/>	စေတီ	<input type="checkbox"/>
အလယ်တန်းကျောင်း	<input type="checkbox"/>	ကျန်းမာရေးဌာန	<input type="checkbox"/>	ဘုန်းကြီးကျောင်း	<input type="checkbox"/>
မူလတန်းကျောင်း	<input type="checkbox"/>	ကျန်းမာရေးဌာနခွဲ	<input type="checkbox"/>	ဟိန္ဒူဘုရားကျောင်း	<input type="checkbox"/>
မူကြိုကျောင်း	<input type="checkbox"/>	ဆေးပေးခန်း	<input type="checkbox"/>	ခရစ်ယာန်ကျောင်း	<input checked="" type="checkbox"/>
အခြား	<input type="checkbox"/>	အခြား	<input type="checkbox"/>	ဗလီ	<input type="checkbox"/>
				အခြား	<input type="checkbox"/>
မှတ်ချက်		မှတ်ချက်		မှတ်ချက်	

ဒုတိယနှစ်စက်ဝန်း

ကျွမ်းကျင်သူများမှတ်တမ်း (ကျေးရွာတွင်နေထိုင်သော သို့မဟုတ် တခြားရွာမှလာရောက်သောကျွမ်းကျင်သူများ)

(ခ) စာသင်ကျောင်း			(၂) ကျန်းမာရေး			(၃) လက်မှုပညာရှင်		
	ရွာတွင်နေထိုင်သူ	အခြားရွာမှလာသူ		ရွာတွင်နေထိုင်သူ	အခြားရွာမှလာသူ		ရွာတွင်နေထိုင်သူ	အခြားရွာမှလာသူ
မူလတန်းပြဆရာ/မ	<input type="checkbox"/>	<input type="checkbox"/>	ဆရာဝန်	<input type="checkbox"/>	<input type="checkbox"/>	လက်သမား	<input type="checkbox"/>	<input type="checkbox"/>
အထက်တန်းပြဆရာ/မ	<input type="checkbox"/>	<input type="checkbox"/>	လက်ထောက်ကျန်းမာရေးမှူး	<input type="checkbox"/>	<input type="checkbox"/>	ပန်းရံ	<input type="checkbox"/>	<input type="checkbox"/>
အလယ်တန်းပြဆရာ/မ	<input type="checkbox"/>	<input type="checkbox"/>	အမျိုးသမီးကျန်းမာရေးဆရာမ	<input type="checkbox"/>	<input type="checkbox"/>	လျှပ်စစ်ကျွမ်းကျင်ပီးသမား	<input type="checkbox"/>	<input type="checkbox"/>
မူကြိုဆရာ/မ	<input type="checkbox"/>	<input type="checkbox"/>	သားဖွားဆရာမ	<input type="checkbox"/>	<input type="checkbox"/>	ရေပိုက်သွယ်သူ	<input checked="" type="checkbox"/>	<input type="checkbox"/>
အခြား	<input type="checkbox"/>	<input type="checkbox"/>	ပြည်သူ့ကျန်းမာရေးလုပ်သား	<input type="checkbox"/>	<input type="checkbox"/>	စက်ပြင်ဆရာ	<input type="checkbox"/>	<input type="checkbox"/>
မှတ်ချက်			မှတ်ချက်			မှတ်ချက်		

(ဃ) ကျေးရွာသို့ ရောက်ရှိနိုင်သည့်လမ်းအခြေအနေ / ကျေးရွာတစ်ရွာသည် ၎င်း၏ကျေးရွာအုပ်စုနှင့် ဆက်သွယ်ထားသောလမ်းအခြေအနေ (အောက်ပါတို့ကိုဝိုင်းပါ)

ကျောက်ကြမ်းလမ်း ကတ္တရာလမ်း ကွန်ကရစ်လမ်း မော်တော်ဆိုင်ကယ်လမ်း
 ကျောက်ခင်းလမ်း မြေသားလမ်း လူသွားလမ်း အခြား _____

(င) ကျေးရွာဖွံ့ဖြိုးမှုစီမံချက် ဝိုင်းပါ

(၁) လူထုဗဟိုပြုစီမံကိန်းမစတင်မှီ ဤကျေးရွာတွင်ကျေးရွာဖွံ့ဖြိုးမှု ရရှိသည်/မရရှိပါ/မသိပါ

စီမံချက်ရှိခဲ့ပါသလား?

(၂) ရှိခဲ့ပါလျှင် ဤစီမံချက်ကို မည်သည့် ခုနှစ်တွင်ပြင်ဆင်ခဲ့ပါသနည်း? နှစ် ၂၀၁၇ / မသိပါ

(၃) ဤစီမံချက်ကို မြို့နယ်မှအတည်ပြုခဲ့ပါသလား? ပြုခဲ့ပါသည်/မပြုခဲ့ပါ / မသိပါ

ဒုတိယအဆင့်စာတမ်း

(၈) ခရီးအကွာအဝေး

(၁) ဤကျေးရွာ၏ပတ်ဝန်းကျင်ကျေးရွာအုပ်စု၏ပတ်အထိခရီးမိုင်မည်မျှကွာဝေးသနည်း? မိုင် 5 / မသိပါ

(၂) ဤကျေးရွာမှ ၎င်းကျေးရွာအုပ်စုပတ်အထိသွားလာရာတွင်ကြာမြင့်သည့်အချိန်။

ခြောက်သွေ့ရာသီတွင်ကြာချိန် ၀၀/၃၀/၀၀ - ထော်လာဂျီ (မော်တော်ဆိုင်ကယ်) ခြေလျင်/လား/မော်တော်ဘုတ်/

အခြား -----

မိုးရာသီတွင်ကြာချိန် ၀၀/၄၅/၀၀ - ထော်လာဂျီ (မော်တော်ဆိုင်ကယ်) ခြေလျင်/လား/မော်တော်ဘုတ်/

အခြား -----

(ဆ) ပတ်ဝန်းကျင်ဆိုင်ရာသဘာဝဘေးအန္တရာယ်

ဤကျေးရွာတွင်ရေကြီးခြင်းကဲ့သို့ သဘာဝဘေးအန္တရာယ်ကျရောက်ဖူးခြင်း ရှိပါသလား။

မရှိပါ ရှိပါသည် ရှိလျှင်ဖော်ပြပါ-----

(ဇ) ကျေးရွာတွင် ဖွဲ့စည်းထားသော အဖွဲ့အစည်းများ

လူထုပတ်ပြုစီမံကိန်းမတိုင်မီ ဤကျေးရွာတွင် ကျေးရွာဖွံ့ဖြိုးရေးအတွက် အစိုးရ(သို့) ရွာသားများကိုယ်တိုင်(သို့) စီမံကိန်းတစ်ခုခုမှ ဖွဲ့စည်းထားသည့် အဖွဲ့အစည်းများရှိပါသလား။

(၁) -----

(၂) -----

(ဈ) အထွေထွေအုပ်ချုပ်ရေး ဦးစီးဌာန (GAD) မှ မှတ်တမ်းတင်ထားခြင်း

ဤကျေးရွာသည် အထွေထွေအုပ်ချုပ်ရေး ဦးစီးဌာန (GAD) မှ မှတ်တမ်းတင်ထားမှု ရှိပါသလား။

မရှိပါ ရှိပါသည်

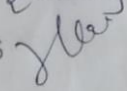
ကျေးရွာခေါင်းဆောင်

အမည် ဦးကျော်သူ

လက်မှတ်  ဇန်. ၅ ၇. ၁၁. ၂၀၁၇

လူထုစည်းရုံးရေးမှူး

အမည် ဦးသက်

လက်မှတ်  ဇန်. ၅ ၇. ၁၁. ၂၀၁၇

၉။ စီမံကိန်းစက်ဝန်းအချိန်ဇယား (ပုံစံ - ၂)

၉.၁။ ပထမနှစ်စက်ဝန်း စီမံကိန်းစက်ဝန်းအချိန်ဇယား (ပုံစံ - ၂)

ပုံစံ - ၈ - ၂ - စီမံကိန်းစက်ဝန်းအချိန်ဇယား (PC 2)

လမ်းညွှန်ချက်၊ သက်ဆိုင်ရာလူထုစည်းရုံးရေးမှူး/လက်ထောက်နည်းပညာမှူးများမှ စီမံကိန်းစက်ဝန်းအဆင့်တစ်ခုစီပြီးစီးတိုင်း ကျေးရွာနှင့် ကျေးရွာအုပ်စုအတွက် ဤပုံစံကို ဖြည့်သွင်းရမည်။							
စည်းရုံးရေးမှူး/ဝန်ထမ်း အမည် - ဦးသာာလှ							
နေ့စွဲ	၉.၁.၂၀၁၉		စက်ဝန်းအားအမှတ်ခြိပ်ပါ <input checked="" type="checkbox"/> စက်ဝန်း(၁) <input type="checkbox"/> စက်ဝန်း(၂) <input type="checkbox"/> စက်ဝန်း(၃) <input type="checkbox"/> စက်ဝန်း(၄)				
ပြည်နယ်/တိုင်း ရှမ်း (အရှေ့)	မြို့နယ် မိုင်းခတ်	ကျေးရွာအုပ်စု	ပါဗွန်း		ကျေးရွာ	၈၂	

စီမံကိန်းအောင်ရွက်မှုအဆင့်များ	နေ့စွဲ		အစည်းအဝေးတွင်တက်ရောက်သူအရေအတွက်					
	စတင်သည့် နေ့	ပြီးဆုံးသည့် နေ့	အမျိုးသား အရေအတွက်	အမျိုးသမီး အရေအတွက်	အိမ်ထောင်စု အရေအတွက်	လူမျိုးစုတက်ရောက်သူ အရေအတွက် နှင့် လူမျိုးစုအမည်	အိမ်ထောင်စု ဝေပေါင်း	အိမ်ထောင်စု %
၁။ ကျေးရွာစီမံကိန်း မိတ်ဆက်အစည်းအဝေး	၈.၁.၂၀၁၉	၈.၁.၂၀၁၉	၁၁	၁၇	၂၈	လားဟူ ၂၈	၃၄	၈၂
၂။ ကျေးရွာခွဲခြားရေး စီမံချက်ရေးဆွဲခြင်း အစည်းအဝေး	၉.၁.၂၀၁၉	၉.၁.၂၀၁၉	၁၄	၁၈	၃၀	လားဟူ ၃၂	၃၄	၈၈
၃။ ကျေးရွာအုပ်စု လုပ်ငန်းဆုံးဖြတ်ချက်ချသည့် အစည်းအဝေး								
၄။ မြို့နယ်အဆင့် စီမံကိန်းရေးဆွဲရေး နှင့် အကောင်အထည်ဖော်ရေးကော်မတီ၏ စီမံကိန်း သုံးသပ်မှု အစည်းအဝေး			မလို	မလို	မလို	မလို	မလို	မလို
၅။ မြို့နယ် စီမံကိန်းရေးဆွဲရေး နှင့် အကောင်အထည်ဖော်ရေး ကော်မတီ၏ဆုံးဖြတ်မှုကို ရွာသို့ အသိပေး အကြောင်းကြားသည့် အစည်းအဝေး								

1

၉.၂။ ဒုတိယနှစ်စက်ဝန်း စီမံကိန်းစက်ဝန်း အချိန်ဇယား (ပုံစံ - ၂)

ပုံစံ - ၈ - ၂ - စီမံကိန်းစက်ဝန်းအချိန်ဇယား (PC 2)

လမ်းညွှန်ချက်၊ သက်ဆိုင်ရာလူထုစည်းရုံးရေးမှူး/လက်ထောက်နည်းပညာမှူးများမှ စီမံကိန်းစက်ဝန်းအဆင့်တစ်ခုစီပြီးစီးတိုင်း ကျေးရွာနှင့် ကျေးရွာအုပ်စုအတွက် ဤပုံစံကို ဖြည့်သွင်းရမည်။							
စည်းရုံးရေးမှူး/လက်ထောက်နည်းပညာမှူးဝန်ထမ်း အမည် - ဦးသာာလှ ဒေါ်စောမာလှ							
နေ့စွဲ	၈.၁၁.၂၀၁၇		စက်ဝန်းအားအမှတ်ခြိပ်ပါ <input type="checkbox"/> စက်ဝန်း(၁) <input checked="" type="checkbox"/> စက်ဝန်း(၂) <input type="checkbox"/> စက်ဝန်း(၃) <input type="checkbox"/> စက်ဝန်း(၄)				
ပြည်နယ်/တိုင်း ရှမ်းအရှေ့	မြို့နယ် မိုင်းခတ်	ကျေးရွာအုပ်စု	ပါဗွန်း		ကျေးရွာ	တက္ကနီ	

စီမံကိန်းအောင်ရွက်မှုအဆင့်များ	နေ့စွဲ		အစည်းအဝေးတွင်တက်ရောက်သူအရေအတွက်					
	စတင်သည့် နေ့	ပြီးဆုံးသည့် နေ့	အမျိုးသား အရေအတွက်	အမျိုးသမီး အရေအတွက်	အိမ်ထောင်စု အရေအတွက်	လူမျိုးစုတက်ရောက်သူ အရေအတွက် နှင့် လူမျိုးစုအမည်	အိမ်ထောင်စု ဝေပေါင်း	အိမ်ထောင်စု %
၁။ ကျေးရွာစီမံကိန်း မိတ်ဆက်အစည်းအဝေး	၈.၁၁.၂၀၁၇	၈.၁၁.၂၀၁၇	၈	၇	၁၇	လားဟူ ၁၇	၃၂	၇၇.၃၇
၂။ ကျေးရွာခွဲခြားရေး စီမံချက်ရေးဆွဲခြင်း အစည်းအဝေး	၇.၁၁.၂၀၁၇	၇.၁၁.၂၀၁၇	၁၀	၇	၁၇	လားဟူ ၁၇	၃၂	၈၆.၃၆
၃။ ကျေးရွာအုပ်စု လုပ်ငန်းဆုံးဖြတ်ချက်ချသည့် အစည်းအဝေး								
၄။ မြို့နယ်အဆင့် စီမံကိန်းရေးဆွဲရေး နှင့် အကောင်အထည်ဖော်ရေးကော်မတီ၏ စီမံကိန်း သုံးသပ်မှုအစည်းအဝေး	၆.၁၂.၁၇	၆.၁၂.၁၇	မလို	မလို	မလို	မလို	မလို	မလို
၅။ မြို့နယ်စီမံကိန်းရေးဆွဲရေးနှင့် အကောင်အထည်ဖော်ရေးကော်မတီ၏ဆုံးဖြတ်မှုကို ရွာသို့ အသိပေးအကြောင်းကြားသည့် အစည်းအဝေး	၁၈.၁.၂၀	၁၈.၁.၂၀	၇	၄	၁၀	လားဟူ ၁၀	၃၂	၇၃

Cycle_2_1


၈၊ လူထုဝိမံကိန်း၏ လာမည့် (၄) နှစ်အတွက် အကျုံးဝင်သော ဦးစားပေး ဖွံ့ဖြိုးတိုးတက်မှု လုပ်ငန်း အစီအစဉ်များအားဖော်ပြပါ။

အဆင့်	ကျေးရွာအတွက် ဦးစားပေး ဖွံ့ဖြိုးတိုးတက်မှု လုပ်ငန်းစဉ်များ	အဆိုပြုသူ (အမျိုးသားများ/ အမျိုးသမီးများ/အမျိုးသား+ အမျိုးသမီး)	ခန့်မှန်းကုန်ကျ ဝရိတ်	အကျိုးခံစားခွင့်ရှိသူ ခန့်မှန်းခြေ အရေအတွက်
၁	စာသင်အတွက် တည်ဆောက်ခြင်း။ (အမျိုးသား+အမျိုးသမီး)		၃၆၆	၂၈၂
၂	အိမ်သာဆောက်လုပ်ခြင်း။ (အမျိုးသား+အမျိုးသမီး)		၅၀	၂၈၂
၃	ဆေးဝေ့၊ ဆေးတည်ဆောက်ခြင်း။ (အမျိုးသား)		၁၇၆	၂၈၂
၄	ကျေးရွာလှေစာရိတ်အဖွဲ့ ဖွဲ့စည်းခြင်း။ (အမျိုးသား)		၂၀၀	၂၈၂
၅	ဘိုးအောင်ဆောက်လုပ်ခြင်း။	အမျိုးသား	၁၃၂	၂၈၂
၆	လမ်းဖိတ်တိုင်ထူခြင်း။	အမျိုးသမီး	၄၀	၂၈၂
၇	ရွာချင်းဆက် (မြေတူးလမ်း) တူးချခြင်း။	အမျိုးသား+အမျိုးသမီး	၁၇၃	၂၈၂

၉၊ လူထုဝိမံကိန်း၏ လာမည့် (၄) နှစ်အတွက် အကျုံးဝင်သော ဦးစားပေး ဖွံ့ဖြိုးတိုးတက်မှု လုပ်ငန်း အစီအစဉ်များအားဖော်ပြပါ။

အဆင့်	ကျေးရွာအတွက် ဦးစားပေး ဖွံ့ဖြိုး တိုးတက်မှု လုပ်ငန်းစဉ်များ	အဆိုပြုသူ (အမျိုးသားများ/ အမျိုးသမီးများ/အမျိုးသား+ အမျိုးသမီး)	အခန်းကဏ္ဍ
၁	ပျား၊ ချိုးဝေ့၊ ခြောက်မျိုးဝေ့၊ ရှိခြင်း။	အမျိုးသား	စိုက်ပျိုးရေး
၂			
၃			
၄			
၅			

ခေါင်းဆောင်၊ ကျေးရွာဝိမံကိန်းအထောက်အကူပြုကော်မီတီမှ အတည်ပြုသည်။

အမည် ဦးစိုးခင် လက်မှတ်  နေ့စွဲ ၉.၁၂.၂၀၂၁

၁၁။ ကဏ္ဍအလိုက်ဦးစားပေးဖွံ့ဖြိုးရေးလုပ်ငန်းစဉ်များ

၁၁.၁ ။ ပထမနှစ်စက်ဝန်း ကဏ္ဍအလိုက် ဦးစားပေး ဖွံ့ဖြိုးရေး လုပ်ငန်းစဉ်များ

၀၃၀

ကဏ္ဍအလိုက် ဦးစားပေးလုပ်ငန်းချုပ်ယော:

ကဏ္ဍ	ဦးစားပေးအဆင့်	လုပ်ငန်းအမျိုးအစား	အဆိုပြုသူ(အမှန်ခြစ်ရန်)			ခုနှစ်	ထောက်ပံ့မည့်အဖွဲ့အစည်း(သို့)ဌာန	မှတ်ချက်
			ကျား	မ	ကျား+မ			
အခြေခံအဆောက်အအုံကဏ္ဍ (လမ်း/တံတား/ရေရရှိရေး/မီးလောင်ရေး)	၁	ကျောက်ကျောက်တောင် တံတားခြံ	✓			2019	၀၅၅	
	၂	လမ်းဖိတ်တိုင် ခြံ		✓				
	၃	အချင်းဆက်လမ်း တံတားခြံ			✓			
	၄							
	၅							
လူမှုစီးပွားကဏ္ဍ (ပညာရေး/ ကျန်းမာရေး နှင့် ဆိုင်သောအဆောက်အအုံများနှင့် အခြား လိုအပ်ချက်များ)	၁	စာသင်ကျောင်း တည် ဆောက်ခြင်း			✓			
	၂	ဆေးပေးခန်း တည် ဆောက်ခြင်း	✓					
	၃							
	၄							
	၅							
သက်မွေးသင်ကျောင်းကဏ္ဍ (ဖိုက်ပျိုးရေး/ ဖွေးမြူရေး နှင့် ဆိုင်သော အဆောက်အအုံများ နှင့် အခြား လိုအပ်ချက်များ)	၁							
	၂	စပါးမျိုးစေ့၊ ဖြောင့် မျိုးစေ့ ချိတ်ခြင်း		✓				
	၃							
	၄							
	၅							
သဘာဝဘေးအန္တရာယ် လျော့ပါးရေး ကဏ္ဍ	၁							
	၂							
	၃							
	၄							
	၅							
အခြားကဏ္ဍ (ဌာနဆိုင်ရာများသို့ လိုအပ်ခြင်း နှင့် အကောင်အထည်ဖော်ဆောင်ရွက်ပေးနိုင်ခြင်းမရှိသော လုပ်ငန်းများ)	၁	အမျိုးသား အဖွဲ့အစည်း ဆောက်လုပ်ခြင်း			✓			
	၂	အမျိုးသမီး အဖွဲ့အစည်း ဆောက်လုပ်ခြင်း	✓					
	၃							
	၄							
	၅							

၁၁.၂ ။ ဒုတိယနှစ်စက်ဝန်း ကဏ္ဍအလိုက်ဦးစားပေး ဖွံ့ဖြိုးရေး လုပ်ငန်းစဉ်များ

ကဏ္ဍအလိုက် လုပ်ငန်းချုပ်ဖလား		ဒုတိယနှစ်စက်ဝန်း					
စဉ်	လုပ်ငန်းအမျိုးအစား	အဆိုပြုသူ			ခုနှစ်	ထောက်ပံ့မည့်အဖွဲ့အစည်း (သို့)ဌာန	မှတ်ချက်
		ကျား	မ	ကျား+မ			
အခြေခံအဆောက်အအုံကဏ္ဍ (လမ်းမ၊ တံတား၊ ရေရရှိရေးမီးလင်းရေး)	၁	ရေကျောငယ်သစ် တည်ဆောက်ခြင်း		✓	၂၀၁၇	၂၀၁၇	
	၂	ရေအားလျှပ်စစ် တည်ဆောက်ခြင်း					
	၃	ရွာချင်းဆက်သွယ်ရေးလမ်းတိုးချဲ့ခြင်း					
	၄						
	၅						
လူမှုဖူလုံရေးကဏ္ဍ (ပညာရေး/ကျန်းမာရေးနှင့် ဆိုင်သောအဆောက်အအုံများနှင့်အခြားလိုအပ်ချက်များ)	၁	အမျိုးသမီးအိမ်သာ တည်ဆောက်ခြင်း					
	၂						
	၃						
	၄						
	၅						
သက်မွေးဝမ်းကျောင်းကဏ္ဍ (စိုက်ပျိုးရေး၊ ဖွေးမြို့ရေးနှင့် ဆိုင်သော အဆောက်အအုံများနှင့်အခြားလိုအပ်ချက်များ)	၁	ဖွေးမြို့ရေးသစ်တူး					
	၂						
	၃						
	၄						
	၅						
သဘာဝဘေးအန္တရာယ်လျှော့ပါးရေးကဏ္ဍ	၁	အိမ်အောက်တည်ဆောက်ခြင်း					
	၂						
	၃						
	၄						
	၅						
အခြားကဏ္ဍ (ဌာနဆိုင်ရာများသို့ လွှဲပြောင်းနိုင်ခြင်းနှင့် အကောင်အထည်ဖော်ဆောင်ရွက်နိုင်ခြင်းမရှိသော လုပ်ငန်းများ)	၁						
	၂						
	၃						
	၄						
	၅						

၁၃ ။ ကျေးရွာစီမံခန့်ခွဲမှု အဖွဲ့ဝင် စာရင်းများ



"ကျေးရွာစီမံခန့်ခွဲမှု အဖွဲ့"စာရင်း

ကျေးရွာ - ၀၂ + ၀၂ (ဒေကော်)
 အုပ်စု - ပါပွန်း
 ရက်စွဲ - ၉.၁၁.၂၀၁၉

စဉ်	ကော်မတီအမည်/ အဖွဲ့အမည်	အမည်	ရာထူး	မှတ်ချက်/ ဖုန်းနံပါတ်
၁	ဥက္ကဋ္ဌ	ဦးစွာစါး	ဥက္ကဋ္ဌ	၀၉၃၂၃၅၄၅၀၆
		ဒေါ်အာအူ	ဥက္ကဋ္ဌ	
၂	ဝယ်ယူရေးဆပ်ကော်မတီ	ဒေါ်အာအိ	ခေါင်းဆောင်	
		ဦးကျာယု	အဖွဲ့ဝင်	
			အဖွဲ့ဝင်	
၃	စောင့်ကြည့်ကြီးကြပ်ရေးဆပ်ကော်မတီ	ဦးကျာယု	ခေါင်းဆောင်	
		ဒေါ်အာအာ	အဖွဲ့ဝင်	
			အဖွဲ့ဝင်	
၄	လုပ်ငန်းလည်ပတ်ရေး နှင့် ပြုပြင်ထိန်းသိမ်းရေးဆပ်ကော်မတီ	ဒေါ်အာအယ်	ခေါင်းဆောင်	
		ဦးကျာဇော	အဖွဲ့ဝင်	
			အဖွဲ့ဝင်	
၅	ဝေဖန်အကြံပြု တိုင်ကြားဖြေရှင်းရေးကိုယ်စားလှယ်	ဦးကျာယု	ကိုယ်စားလှယ်	
		ဒေါ်အာအေ	ကိုယ်စားလှယ်	
၆	ကျေးရွာငွေစာရင်းကိုင်	ဒေါ်အာအူ	ငွေစာရင်းကိုင်	၀၉၃၆၇၂၆၇၆၇
၇	ကျေးရွာစေတနာ့ဝန်ထမ်း	ဦးကျာအူ	စေတနာ့ဝန်ထမ်း အဖွဲ့ဝင်	
		ဒေါ်အာဟာ	စေတနာ့ဝန်ထမ်း အဖွဲ့ဝင်	

၁၄ ။ LIFT၏နည်းပညာအကူအညီဖြင့်ရေးဆွဲထားသောကျေးရွာဖွံ့ဖြိုးရေးအစီအစဉ်မှ အချက်အလက်များကို ကိုးကားအသုံးပြုထားပါသည်။

ကျေးရွာဖွံ့ဖြိုးရေး အစီအစဉ်မှကိုးကားချက်များ				
စဉ်	အကြောင်းအရာ	(၄၈) ဇယားအညွှန်း		မှတ်ချက်
		ကိုးကားရန်	လေ့လာရန်	
၁။	ကျေးရွာအခြေခံအချက်အလက်များ	ဇယား ၁၊၂၊၃၊၆။	ဇယား ၈၊၂၊၂၊၇၊၃၊၀၊၄၊၂။	
၂။	လူမှုရေးအရင်းအမြစ်ပြုမြေပုံ	ဇယား ၄၊၅၊၁၄၊၂၊၃၊၇၊၄၊၀၊ ၄၊၁၊၄၊၂။	ဇယား ၈၊၁၊၃၊၂၊၇၊၃၊၈၊၄၊၄။	
၃။	ဥစ္စာနေကြွယ်ဝမှုအဆင့်သတ်မှတ်ချက်	ဇယား ၆၊၁၊၃။	ဇယား ၁၆။	
၄။	ပိုင်ဆိုင်မှုသုံးသပ်ခြင်း	ဇယား ၁၄၊၁၆၊၁၉၊၄၊၄၊၄၊၅၊၃ ၇။	ဇယား ၁၃၊၁၇၊၃၊၈။	
၅။	ရာသီခွင်ပြုပြင်ကွဲဒီဇိုင်း	ဇယား ၉၊၁၅၊၂၊၄၊၃၊၄၊၃၊၇။	ဇယား ၂၊၂၊၂၊၆၊၃၊၅။	
၆။	ပင့်ကူအိမ်သုံးသပ်ချက်	ဇယား ၃၊၃၊၀၊၃၊၉၊၄၊၀။	ဇယား ၃၊၀။	
၇။	ဗင်းပုံစံ	ဇယား ၁၁၊၁၊၂။		

ဝင်္ဂီကျေးရွာ ဖွံ့ဖြိုးရေးအစီအစဉ်ကို ဇယား ၄၈ ခုဖြင့် ဖော်ပြထားကြောင်းတွေ့ရသည်။



လူထုဗဟိုပြုစီမံကိန်း
“ကျေးလက်လူထုအခြေပြု၊ ဖွံ့ဖြိုးမှုကိုတိုးရှေးရှု”
လူထုဗဟိုပြုစီမံကိန်း၊ မိုင်းခတ်မြို့နယ်၊ ရှမ်းပြည်နယ် (အရှေ့ပိုင်း)