

ပြည်ထောင်စုသမ္မတမြန်မာနိုင်ငံတော်အစိုးရ
စိုက်ပျိုးရေး၊ မွေးမြူရေးနှင့် ဆည်မြောင်းဝန်ကြီးဌာန
ကျေးလက်ဒေသဖွံ့ဖြိုးတိုးတက်ရေးဦးစီးဌာန

လူထုပတ်ဝန်းကျင်စီမံကိန်း

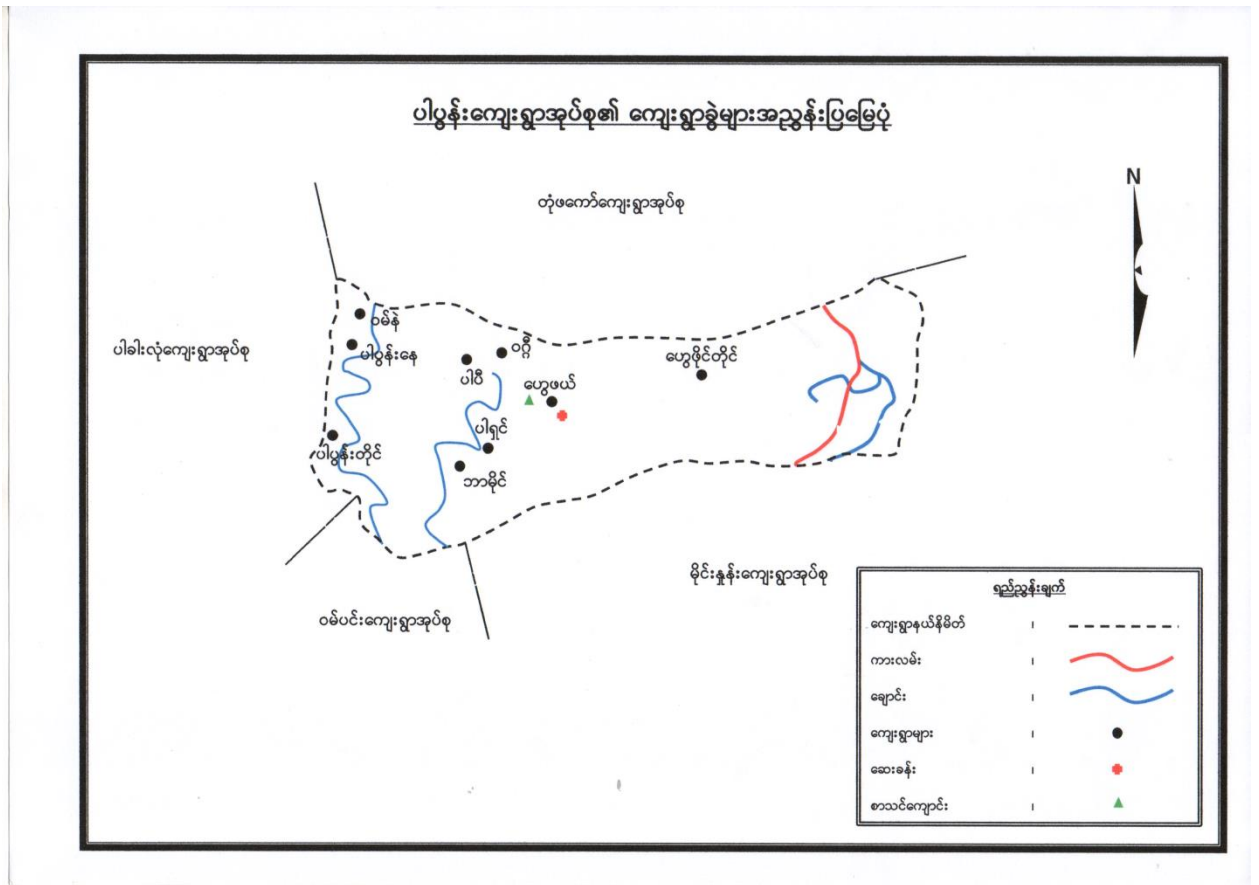


ကျေးရွာဖွံ့ဖြိုးရေးအစီအစဉ်
Village Development Plan (VDP)
ပါပွန်းကျေးရွာအုပ်စု၊ ဝဂိုအောက်ကျေးရွာ

Contents

- ၁။ မိုင်းခတ်မြို့နယ်အခြေပြမြေပုံ2
- ၂။ ဝဂ္ဂိအောက် ကျေးရွာ အခြေပြမြေပုံ3
- ၃။ ပါပွန်း ကျေးရွာအုပ်စု တွင်ပါဝင်သောကျေးရွာများစာရင်း3
- ၄။ ကျေးရွာအခြေခံအချက်အလက်များ (ကျေးရွာသမိုင်းကြောင်း)4
- ၅။ လူထုပူးပေါင်းပါဝင်သော လူမှုဆန်းစစ်ခြင်းနှင့် အကဲဖြတ်ခြင်းလုပ်ငန်းစဉ် အကျဉ်းချုပ်ဖော်ပြချက်များ4
- ၆။ ကျေးရွာဖွံ့ဖြိုးရေးအစီအစဉ်အတွက်အသုံးပြုခဲ့သော PRA tools တစ်ခုချင်းစီအတွက် သုံးသပ်ချက်များ5
- ၆.၁။ လူမှုရေးနှင့် ကျေးရွာအရင်းအမြစ်ပြမြေပုံ5
 - ၆.၂။ ရာသီခွင်ပြ ပြက္ခဒိန်6
 - ၆.၃။ ဥစ္စာကြွယ်ဝမှုအဆင့်သတ်မှတ်ခြင်း7
 - ၆.၄။ ကျား၊ မ ပင့်ကူအိမ်သုံးသပ်ခြင်း8
 - ၆.၅။ ကျေးရွာအရင်းအမြစ်အသုံးချမှုဖော်ပြချက်များ9
 - ၆.၆။ အဖွဲ့အစည်းချိတ်ဆက်မှုပြမြေပုံ10
- ၇။ ကျေးရွာဖွံ့ဖြိုးရေးအစီအစဉ်ဆောင်ရွက်မှုမှတ်တမ်းဓါတ်ပုံများ11
- ၈။ ကျေးရွာအခြေခံအချက်အလက်(ပုံစံ-၁)12
 - ၈.၁။ ဒုတိယနှစ်စက်ဝန်း ကျေးရွာအခြေခံ အချက်အလက် (ပုံစံ- ၁)12
 - ၈.၂။ တတိယနှစ်စက်ဝန်း ကျေးရွာအခြေခံ အချက်အလက် (ပုံစံ- ၁)16
- ၉။ စီမံကိန်းစက်ဝန်းအချိန်ဇယား (ပုံစံ -၂)20
 - ၉.၁။ ဒုတိယနှစ်စက်ဝန်း စီမံကိန်းစက်ဝန်းအချိန်ဇယား (ပုံစံ - ၂)20
 - ၉.၂။ တတိယနှစ်စက်ဝန်း စီမံကိန်းစက်ဝန်းအချိန်ဇယား (ပုံစံ - ၂)21
- ၁၀။ ကျေးရွာဖွံ့ဖြိုးရေး ဦးစားပေးအစီအစဉ် (ပုံစံ -၃)22
 - ၁၀.၁။ ဒုတိယနှစ်စက်ဝန်း ကျေးရွာ ဖွံ့ဖြိုးရေး ဦးစားပေးအစီအစဉ် (ပုံစံ - ၃)22
 - ၁၀.၂။ တတိယနှစ်စက်ဝန်း ကျေးရွာ ဖွံ့ဖြိုးရေး ဦးစားပေးအစီအစဉ် (ပုံစံ - ၃)25
- ၁၁။ ကဏ္ဍအလိုက်ဦးစားပေးဖွံ့ဖြိုးရေးလုပ်ငန်းစဉ်များ27
 - ၁၁.၁။ ဒုတိယနှစ်စက်ဝန်း ကဏ္ဍအလိုက် ဦးစားပေး ဖွံ့ဖြိုးရေး လုပ်ငန်းစဉ်များ27
 - ၁၁.၂။ တတိယနှစ်စက်ဝန်း ကဏ္ဍအလိုက် ဦးစားပေး ဖွံ့ဖြိုးရေး လုပ်ငန်းစဉ်များ28
- ၁၂။ အစည်းအဝေးမှတ်တမ်း29
 - ၁၂.၁။ ဒုတိယနှစ်စက်ဝန်း အစည်းအဝေးမှတ်တမ်း29
- ၁၃။ ကျေးရွာစီမံခန့်ခွဲမှု အဖွဲ့ဝင် စာရင်းများ30

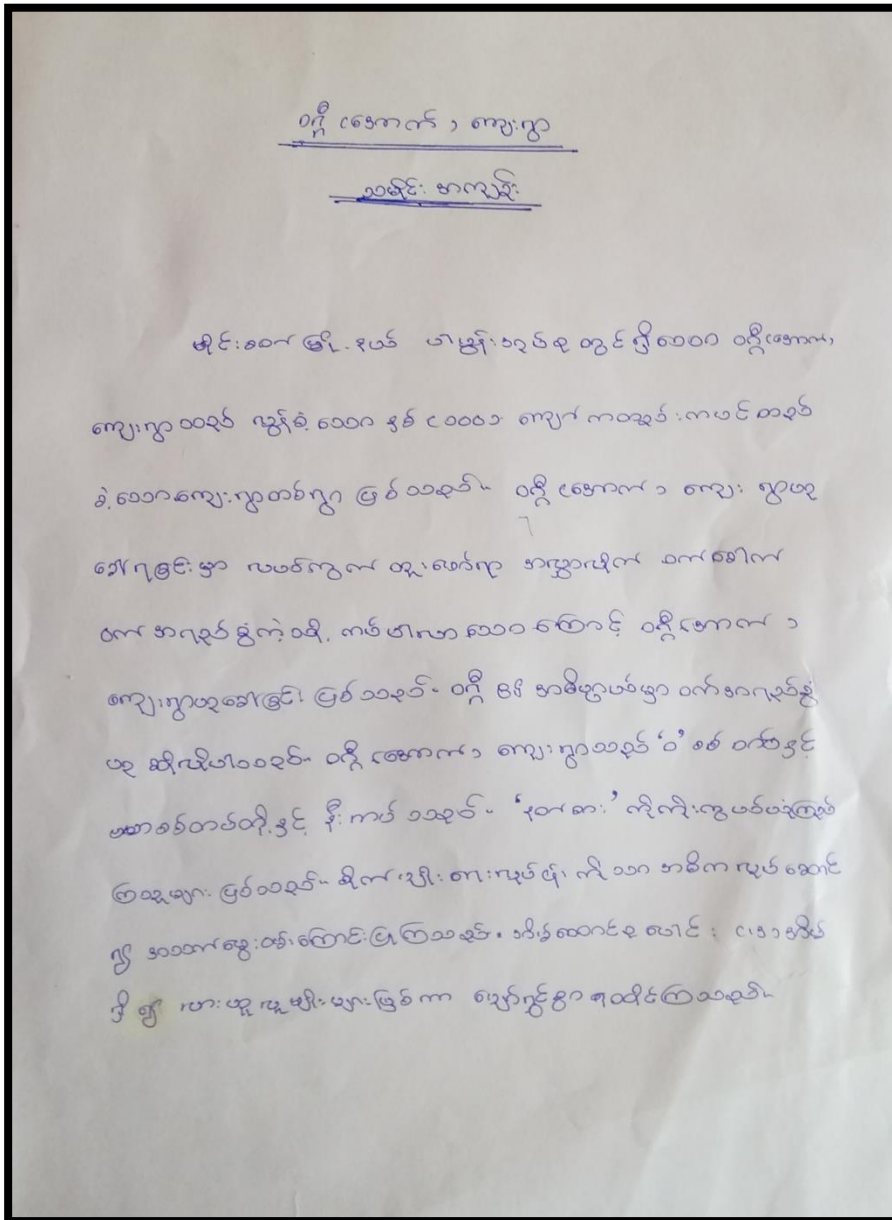
၂။ ဝဂ္ဂိအောက် ကျေးရွာ အခြေပြမြေပုံ



၃။ ပါပွန်း ကျေးရွာအုပ်စု တွင်ပါဝင်သောကျေးရွာများစာရင်း

၁. ပါရှင် ကျေးရွာ
၂. ပါပီ ကျေးရွာ
၃. ဝဂ္ဂိ ကျေးရွာ
၄. ပွေဖယ်ကိုင်း ကျေးရွာ
၅. ပါရှင်ရွာသစ် ကျေးရွာ
၆. . ဝဂ္ဂိအောက် ကျေးရွာ
၇. ထောပဲကူ (ပါပွန်း) ကျေးရွာ

၄။ ကျေးရွာအခြေခံအချက်အလက်များ (ကျေးရွာသမိုင်းကြောင်း)



၅။ လူထုပူးပေါင်းပါဝင်သော လူမှုဆန်းစစ်ခြင်းနှင့် အကဲဖြတ်ခြင်းလုပ်ငန်းစဉ် အကျဉ်းချုပ်ဇယား

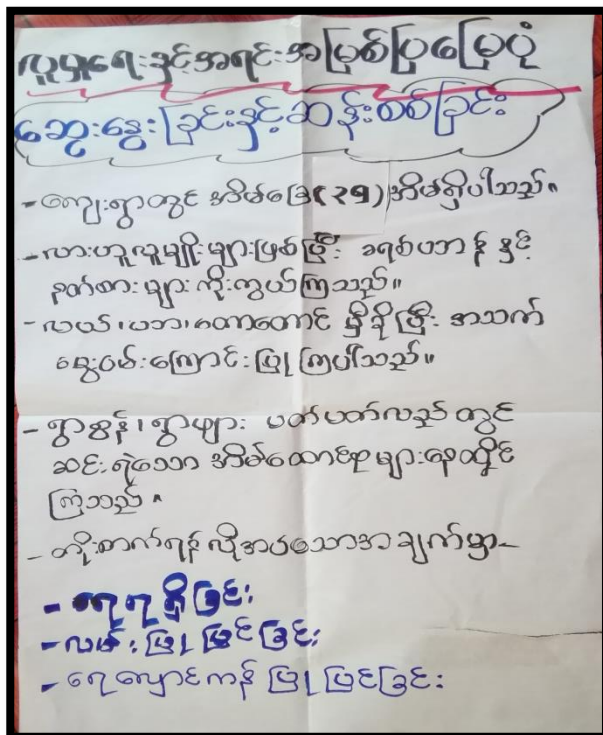
စဉ်	အသုံးပြုသော PRA Tools များ
၁	ကျေးရွာအခြေခံပြပုံပြပုံ (Social Map)
၂	ရာသီခွင်ပြပြက္ခဒိန် (Seasonal Calendar)
၃	ဥစ္စာနေကြွယ်ဝမှု ဦးစားပေးအဆင့်သတ်မှတ်ခြင်း (Wealth Ranking)
၄	ကုန်း၊ မ ပင့်ကူအိမ်သုံးသပ်ခြင်း (Cob Web)
၅	အရင်းအမြစ်အသုံးချမှုဖော်ထုတ်ခြင်း ဇယား (Asset Mapping)
၆	အဖွဲ့အစည်းချိတ်ဆက်မှုပြပုံ (Venn diagram)

၆။ ကျေးရွာဖွံ့ဖြိုးရေးအစီအစဉ်အတွက်အသုံးပြုခဲ့သော PRA tools တစ်ခုချင်းစီအတွက် သုံးသပ်ချက်များ

၆.၁ ။ လူမှုရေးနှင့် ကျေးရွာအရင်းအမြစ်ပြုမြေပုံ



လူမှုရေးနှင့် ကျေးရွာအရင်းအမြစ်ပြုမြေပုံ သုံးသပ်ချက်



၆.၃ ။ ဥစ္စာနေကြွယ်ဝမှုအဆင့်သတ်မှတ်ခြင်း

ဝင်ရောက်မှုအရေအတွက်
၂၅၂၂

၂၅၂၂ ဥစ္စာနေကြွယ်ဝမှုအဆင့်သတ်မှတ်ချက်

ပါဝင်အဖွဲ့အား ၁၇-၄, ၁၈-၄ ရက်စွဲ - ၈.၁.၁၉

အဆင့်	သတ်မှတ်ချက်	အိမ်ထောင်စု အရေအတွက်	ရာခိုင်နှုန်း
ချမ်းသာ	ပျဉ်ထောင်အိမ် / ဆိုင်ကယ် / ကျွဲနွား / ကြက်တက် / ဝယ် / ကပေးကျောင်းထားနိုင်။	10	28.6
အသက်သာ	ပျဉ်ထောင်အိမ် / ကျွဲနွား / ဆိုင်ကယ် / ကြက်တက် / ဝယ်။	10	28.6
ဆင်းရဲ	ဝါးတရံအိမ် / ကျွဲနွား / ဝယ် / ကြက်တက် / ဆိုင်ကယ်	9	25.7
အဖျားဆင်းရဲ	ဝါးတရံအိမ် / ကြက်တက် /	6	17.1
ခုခံပေါင်း		35	100

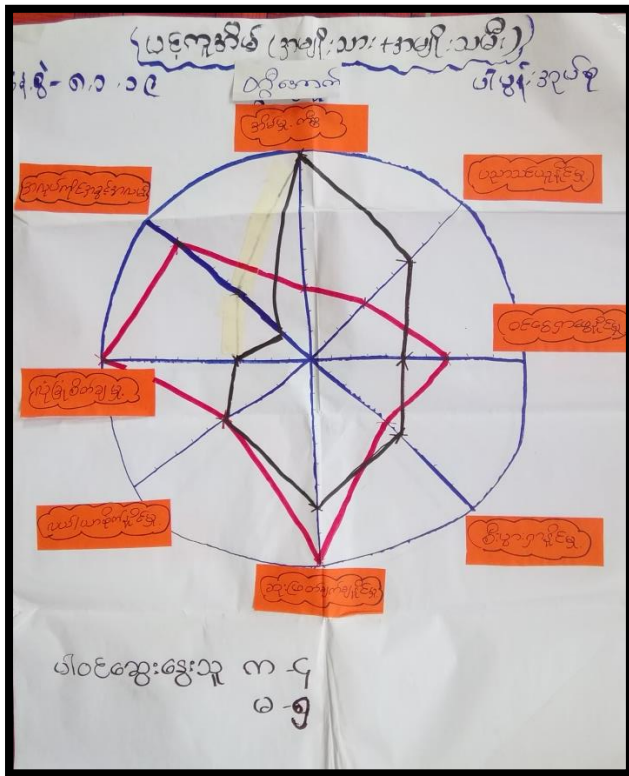
ဥစ္စာနေကြွယ်ဝမှုအဆင့်သတ်မှတ်ခြင်း၏ သုံးသပ်ချက်

ဥစ္စာနေကြွယ်ဝမှုအဆင့်သတ်မှတ်ချက်

ဆွေးနွေးခြင်းနှင့်ဆန်းစစ်ခြင်း

- ရွာတွင် အများစုမှာပြောလည်ကြသည်။
- ရွာရှိ အလွန်ချမ်းသာသူများသာ ကပေးကိုကျောင်းထားနိုင်သည်။
- ကြက်နှင့်ဝက်ကို အိမ်တွင်းတွင် မွေးမြူထားကြသည်။
- ကျွဲ ဖွားများကို အလွန်ဆင်းရဲသူများသာ မွေးမြူကြခြင်းမရှိပေ။



၆.၄ ။ ကျား၊ မ ပင့်ကူအိမ်သုံးသပ်ခြင်း



ကျား၊ မ ပင့်ကူအိမ်သုံးသပ်ချက်

ပင့်ကူအိမ် သုံးသပ်ခြင်း
 ဇွေးဇွေးခြင်းနှင့်ဆန်းစစ်ခြင်း
 - ကျား၊ သမီးများသည် အိမ်ရှေ့ကိုစွဲနှင့်
 ပညာသင်ပုဂ္ဂိုလ်များသာ ကျား၊ သားထက်
 ကျား၊ သမီးများကို ယုံကြည်ကြကုန်သော်လည်း
 သမီးများ ကျား၊ သမီးများနှင့်
 - ကျား၊ သားများသည် ဦးဆောင်နိုင်ရေး
 အင် ကျား၊ သမီးများကား နှိပ်စား
 လေးခြင်း၊ လက်တွဲအောင်မြင်
 ကျား၊ သားနှင့် ကျား၊ သမီး
 အားတူ ကွဲပြားစေရန်
 ကျား၊ သမီး ဖြစ်သည်။

၆.၅ ။ ကျေးရွာအရင်းအမြစ်အသုံးချမှုဇယား



ကျေးရွာအရင်းအမြစ်အသုံးချမှုဇယား သုံးသပ်ချက်

ပိုင်ဆိုင်မှု၊ သုံးသပ်ခြင်း
 ဆွေးနွေးခြင်းနှင့် ဆန်းစစ်ခြင်း

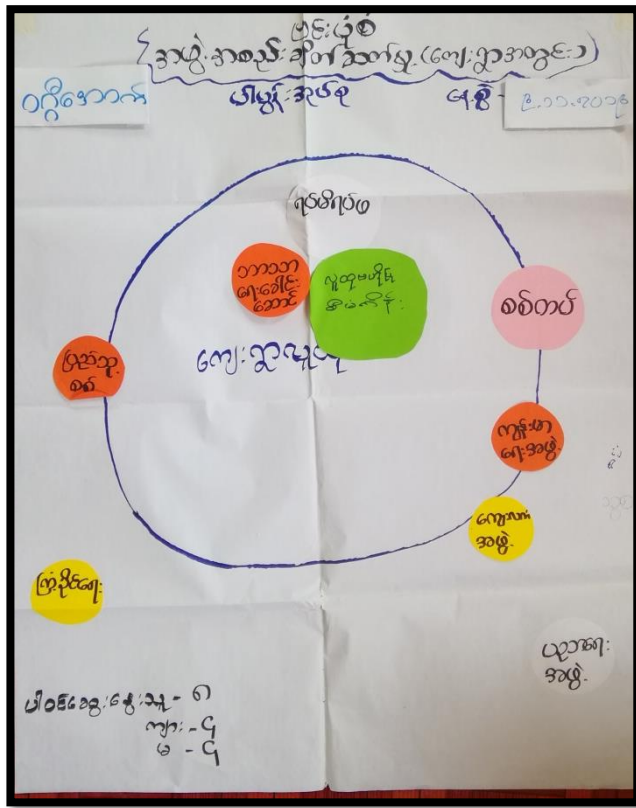
⇒ အရင်းအမြစ် ထိန်းချုပ်မှုတွင် အမျိုးသမီးများသည် ယက်ကန်းယက်ခြင်းသာ ဖြစ်သည်။

⇒ အမျိုးသားများသည် လယ်ထွန်စက်၊ ကျွဲ၊ ခွေး၊ ဆိုင်ကယ်များ ထိန်းချုပ်ပါသည်။

⇒ အမျိုးသားနှင့် အမျိုးသမီးများ ထိန်းချုပ်မှုများ တူညီမှု ဖြစ်ခြင်းမှာ တစ်ခုတည်းအဖြစ် ဖြစ်သည်။

⇒ ပိုင်ဆိုင်မှုများတွင်လည်း အမျိုးသားနှင့် အမျိုးသမီးများသည် တူညီမှု ဖြစ်သည်။

၆.၆ ။ အဖွဲ့အစည်းချိတ်ဆက်မှုပြမြေပုံ



အဖွဲ့အစည်းချိတ်ဆက်မှုပြမြေပုံ သုံးသပ်ချက်

ဗဟိုအဖွဲ့အစည်းချိတ်ဆက်မှု

ကျေးရွာအတွင်း ချိတ်ဆက်မှု

- ရွာအတွင်းတွင် ရပ်တည်နေထိုင်သူများ ဘာသာရေး၊ ခေါင်းဆောင် ယူဆချက်များ ပြောဆိုသည်။
- ရွာနှင့် ချိတ်ဆက်ဆက်နေသော အဖွဲ့များမှာ - ပြည်သူ့စစ်/စစ်တပ် ကျန်းမာရေး၊ ကျေးလက်တို့နှင့် အများထိစပ်သည်။
- ကြံ့ခိုင်ရေးနှင့် ယဉ်ကျေးရေး မှာ အကျွမ်းဝင်ကြောင်းတွေ့ရသည်။

၇။ ကျေးရွာဖွံ့ဖြိုးရေးအစီအစဉ်ဆောင်ရွက်မှုမှတ်တမ်းဓါတ်ပုံများ

ကျေးရွာအစည်းအဝေးနှင့် PRA Tools များအသုံးပြု၍ အချက်အလက်ကောက်ခံခြင်း



၈။ ကျေးရွာအခြေခံအချက်အလက်(ပုံစံ-၁)

၈.၁ ။ ဒုတိယနှစ်စက်ဝန်း ကျေးရွာအခြေခံ အချက်အလက် (ပုံစံ- ၁)

ဒုတိယနှစ်စက်ဝန်း

ပုံစံ - ၈ - ၁ ကျေးရွာအခြေခံအချက်အလက်များ (Form PC 1)

လမ်းညွှန်ချက်၊ ကျေးရွာတစ်ရွာသို့ ပထမဆုံးမိတ်ဆက်ခရီးသွားရောက်သောအခါ လူထုစည်းရုံးရေးမှူးသည် ကျေးရွာခေါင်းဆောင်များအားကျေးရွာအချက်အလက်များကိုပေတ္တာရပ်ခံ၍တောင်းခံရသည်။ ဤအချက်အလက်များကိုစီမံကိန်းမိတ်ဆက်အစည်းဝေးမတိုင်မီတောင်းခံရမည်။ စီမံကိန်းမိတ်ဆက်အစည်းဝေးတွင် လူထုစည်းရုံးရေးမှူးသည် ဤအချက်အလက်များအား စစ်ဆေးပြီး မှန်ကန်အောင်ပြုလုပ်ရမည်။ ပြီးနောက်တွင် လူထုစည်းရုံးရေးမှူးမှ သတင်းအချက်အလက်ထံသို့ Tablets မှ တဆင့် ဖြည့်သွင်းရမည်။

ကျေးရွာခေါင်းဆောင် အမည် <i>Pingla mi</i>	ကျေးရွာခေါင်းဆောင်၏ ဖုန်းနံပါတ်	လူထုစည်းရုံးရေးမှူး၏အမည် <i>Pingla mi</i>
ပြည်နယ်တိုင်းဒေသကြီး ရှမ်း၊ အရှေ့	မြို့နယ် မိုင်းခတ်	ကျေးရွာအုပ်စု <i>ပါပွန်း</i>
		ကျေးရွာ <i>ဝါဒီအောက်</i>

က။ လူဦးရေ

လူမျိုးစု	အိမ်ထောင်စုအရေအတွက်	ကိုးကွယ်သည့်ဘာသာ	အိမ်ထောင်စုအရေအတွက်
လူမျိုးစု (၁)-----	13	ဘာသာ(၁)-----	13
လူမျိုးစု (၂)-----		ဘာသာ(၂)-----	
လူမျိုးစု (၃)-----		ဘာသာ(၃)-----	
လူမျိုးစုရော-----		ဘာသာရော-----	
အခြား			
	အရေအတွက်		
မသန်စွမ်းသူများ			
သက်ကြီးရွယ်အိုများ (၆၅ နှစ် နှင့် အထက်)	2		
စစ်ဘေးရှောင်			

lat 21.8286171
long 99.324028

ဒုတိယနှစ်စာ

	အမျိုးသား(အရေအတွက်)	အမျိုးသမီး(အရေအတွက်)	စုစုပေါင်းအရေအတွက်
လူဦးရေ			
လူမျိုးစု (၁)----- ဗားဟူ	42	37	79
လူမျိုးစု (၂)-----			
လူမျိုးစု (၃)-----			
အခြား			
အိမ်ထောင်ဦးစီး	13	-	13

(ခ)အခြေခံအဆောက်အအုံ အသုံးအဆောင်များ

စာသင်ကျောင်း	အမှတ် ခြံပိ	ကျန်းမာရေး	အမှတ် ခပ်ပါ	ဘာသာရေးအဆောက် အအုံများ	အမှတ် ခြံပိ
အထက်တန်းကျောင်း	<input type="checkbox"/>	ဆေးရုံ	<input type="checkbox"/>	ဧဝတီ	<input type="checkbox"/>
အလယ်တန်းကျောင်း	<input type="checkbox"/>	ကျန်းမာရေးဌာန	<input type="checkbox"/>	ဘုန်းကြီးကျောင်း	<input type="checkbox"/>
မူလတန်းကျောင်း	<input type="checkbox"/>	ကျန်းမာရေးဌာနခွဲ	<input type="checkbox"/>	ဟိန္ဒူဘုရားကျောင်း	<input type="checkbox"/>
မူကြိုကျောင်း	<input type="checkbox"/>	ဆေးပေးခန်း	<input type="checkbox"/>	ခရစ်ယာန်ကျောင်း	<input type="checkbox"/>
အခြား	<input type="checkbox"/>	အခြား	<input type="checkbox"/>	ဗလီ	<input type="checkbox"/>
				အခြား	<input type="checkbox"/>
မှတ်ချက်		မှတ်ချက်		မှတ်ချက်	

ဒုတိယနှစ်စက်ဝန်း

(ဂ) ကျွမ်းကျင်သူများမှတ်တမ်း (ကျေးရွာတွင်နေထိုင်သော သို့မဟုတ် တခြားရွာမှလာရောက်သောကျွမ်းကျင်သူများ)

(ခ) စာသင်ကျောင်း			(၂) ကျန်းမာရေး			(၃) လက်မှုပညာရှင်		
	ရွာတွင်နေထိုင်သူ	အခြားရွာမှလာသူ		ရွာတွင်နေထိုင်သူ	အခြားရွာမှလာသူ		ရွာတွင်နေထိုင်သူ	အခြားရွာမှလာသူ
မူလတန်းပြဆရာ/မ	<input type="checkbox"/>	<input type="checkbox"/>	ဆရာဝန်	<input type="checkbox"/>	<input type="checkbox"/>	လက်သမား	<input type="checkbox"/>	<input type="checkbox"/>
အထက်တန်းပြဆရာ/မ	<input type="checkbox"/>	<input type="checkbox"/>	လက်ထောက်ကျန်းမာရေးမှူး	<input type="checkbox"/>	<input type="checkbox"/>	ပန်းရုံ	<input type="checkbox"/>	<input type="checkbox"/>
အလယ်တန်းပြဆရာ/မ	<input type="checkbox"/>	<input type="checkbox"/>	အပျိုးသမီးကျန်းမာရေးဆရာမ	<input type="checkbox"/>	<input type="checkbox"/>	လှုပ်စစ်ကျွမ်းကျင်ပီးသမား	<input type="checkbox"/>	<input type="checkbox"/>
မူကြိုဆရာ/မ	<input type="checkbox"/>	<input type="checkbox"/>	သားဖွားဆရာမ	<input type="checkbox"/>	<input type="checkbox"/>	ရေပိုက်သွယ်သူ	<input checked="" type="checkbox"/>	<input type="checkbox"/>
အခြား	<input type="checkbox"/>	<input type="checkbox"/>	ပြည်သူ့ကျန်းမာရေးလုပ်သား	<input type="checkbox"/>	<input type="checkbox"/>	စက်ပြင်ဆရာ	<input type="checkbox"/>	<input type="checkbox"/>
မှတ်ချက်			မှတ်ချက်			မှတ်ချက်		

(ဃ) ကျေးရွာသို့ ရောက်ရှိနိုင်သည့်လမ်းအခြေအနေ / ကျေးရွာတစ်ရွာသည် ၎င်း၏ကျေးရွာအုပ်စုနှင့် ဆက်သွယ်ထားသော လမ်းအခြေအနေ (အောက်ပါတို့ကို ဝိုင်းပါ)

ကျောက်ကြမ်းလမ်း ကတ္တရာလမ်း ကွန်ကရစ်လမ်း မော်တော်ဆိုင်ကယ်လမ်း
 ကျောက်ခင်းလမ်း မြေသားလမ်း လူသွားလမ်း အခြား _____

- (င) ကျေးရွာဖွံ့ဖြိုးမှုစီမံချက် ပိုင်းပါ
- (၁) လူထုဗဟိုပြုစီမံကိန်းမစတင်မီ ဤကျေးရွာတွင်ကျေးရွာဖွံ့ဖြိုးမှု စီမံချက်ရှိခဲ့ပါသလား? ရှိပါသည်/မရှိပါ/မသိပါ
- (၂) ရှိခဲ့ပါလျှင် ဤစီမံချက်ကို မည်သည့် ခုနှစ်တွင်ပြင်ဆင်ခဲ့ပါသနည်း? နှစ်-----/မသိပါ
- (၃) ဤစီမံချက်ကို ခြုံနယ်မှအတည်ပြုခဲ့ပါသလား? ပြုခဲ့ပါသည်/မပြုခဲ့ပါ /မသိပါ

ဒုတိယနှစ်စက်ဝန်း

(စ) ခရီးအကွာအဝေး

(၁) ဤကျေးရွာ၏ပဟိုမှ၎င်းကျေးရွာအုပ်စု၏ပဟိုအထိခရီးမိုင်မည်မျှကွာဝေးသနည်း? မိုင်- ၆ -/မသိပါ

(၂) ဤကျေးရွာမှ ၎င်းကျေးရွာအုပ်စုပဟိုအထိသွားလာရာတွင်ကြာမြင့်သည့်အချိန်။

ခြောက်သွေ့ ရာသီတွင်ကြာချိန်- ၃၀:၃၀:၀၀-တော်လာဂျီ/မော်တော်ဆိုင်ကယ်/ခြေလျင်/လား/မော်တော်ဘုတ်/

အခြား: -----

မိုးရာသီတွင်ကြာချိန်- ၃၀:၅၀:၀၀-တော်လာဂျီ/မော်တော်ဆိုင်ကယ်/ခြေလျင်/လား/မော်တော်ဘုတ်/

အခြား: -----

(ဆ) ပတ်ဝန်းကျင်ဆိုင်ရာသဘာဝဘေးအန္တရာယ်

ဤကျေးရွာတွင်ကြေခြင်းကဲ့သို့ သဘာဝဘေးအန္တရာယ်ကျရောက်ဖူးခြင်း ရှိပါသလား။

မရှိပါ ရှိပါသည် ရှိလျှင်ဖော်ပြပါ-----

(ဇ) ကျေးရွာတွင် ဖွဲ့စည်းထားသော အဖွဲ့အစည်းများ

လူထုပဟိုပြုစီမံကိန်းမတိုင်မီ ဤကျေးရွာတွင် ကျေးရွာဖွံ့ဖြိုးရေးအတွက် အစိုးရ(သို့)ရွာသားများကိုယ်တိုင်(သို့) စီမံကိန်းတစ်ခုခုမှ ဖွဲ့စည်းထားသည့် အဖွဲ့အစည်းများရှိပါသလား။

(၁) -----

(၂) -----

(ဈ) အထွေထွေအုပ်ချုပ်ရေး ဦးစီးဌာန (GAD) မှ မှတ်တမ်းတင်ထားခြင်း

ဤကျေးရွာသည် အထွေထွေအုပ်ချုပ်ရေး ဦးစီးဌာန (GAD) မှ မှတ်တမ်းတင်ထားမှု ရှိပါသလား။

မရှိပါ ရှိပါသည်

ကျေးရွာခေါင်းဆောင်

အမည် ဦးကျော်မင်း

လက်မှတ်

နေ့စွဲ ၈.၁၁.၂၀၁၇

လူထုစည်းရုံးရေးမှူး

အမည် ဦးကျော်မင်း

လက်မှတ်

နေ့စွဲ ၈.၁၁.၂၀၁၇

၈.၂။ တတိယနှစ်စက်ဝန်း ကျေးရွာအခြေခံ အချက်အလက် (ပုံစံ- ၁)

တတိယနှစ်စက်ဝန်း

ပုံစံ - ၈ - ၁ ကျေးရွာအခြေခံအချက်အလက်များ (Form PC 1)

လမ်းညွှန်ချက်၊ ကျေးရွာတစ်ရွာသို့ ပထမဆုံးပိတ်ဆက်ရေးသွားရောက်သောအခါ ကျေးရွာခေါင်းဆောင်များအား ကျေးရွာအခြေခံအချက်အလက်များကို ပေးပို့ရန် တောင်းဆိုရမည်။ ဤအချက်အလက်များကို စီမံကိန်းပိတ်ဆက်အရပ် အပေးပို့ရန် ဝန်ဆောင်ခံပေးရမည်။ စီမံကိန်းပိတ်ဆက်အရပ်အရပ်တွင် လူထုစည်းရုံးရေးမှူးသည် ဤအချက်အလက်များအား စစ်ဆေးပြီး မှန်ကန်အောင်ဖြည့်လုပ်ရမည်။ ဤအချက်အလက်များသည် လူထုစည်းရုံးရေးမှူးမှ သတင်းအချက်အလက်ဆီဒ်၊ Tablets မှ တဆင့် ဖြည့်သွင်းရမည်။		လူထုစည်းရုံးရေးမှူးသည်	
ကျေးရွာခေါင်းဆောင် အမည် ဒ်. ကျားစာ	ကျေးရွာခေါင်းဆောင်၏ ဖုန်းနံပါတ်	လူထုစည်းရုံးရေးမှူး၏အမည် ဇော်ထာကဇော်	
ပြည်နယ်တိုင်းဒေသကြီး၊ ရှမ်း(အရှေ့)	မြို့နယ် မိုင်းခတ်	ကျေးရွာအုပ်စု ၁၂၅	ကျေးရွာ ဝဋ္ဋိကောက်

က၊ လူဦးရေ

လူမျိုးစု	အိမ်ထောင်စုအရေအတွက်	ကိုးကွယ်သည့်ဘာသာ	အိမ်ထောင်စုအရေအတွက်
လူမျိုးစု (၁) ကယား	၃၆	ဘာသာ(၁) နတ်ခါး	၃၆
လူမျိုးစု (၂) -----		ဘာသာ(၂) -----	
လူမျိုးစု (၃) -----		ဘာသာ(၃) -----	
လူမျိုးစုရော -----		ဘာသာရော -----	
အခြား			
	အရေအတွက်		
မသန်စွမ်းသူများ	-		
သက်ကြီးရွယ်အိုများ (၆၅ နှစ် နှင့် အထက်)	၇		
စစ်ဘေးရှောင်	-		

1

တစ်ယူနစ်စီ

	အမျိုးသား(အရေအတွက်)	အမျိုးသမီး(အရေအတွက်)	စုစုပေါင်းအရေအတွက်
လူဦးရေ	69	73	142
လူမျိုး (၁) အိန္ဒိယ	69	73	142
လူမျိုး (၂) _____			
လူမျိုး (၃) _____			
အခြား			
အိမ်ထောင်စဉ်း	၉၅	၁	၉၆

(ခ) အခြေခံအဆောက်အအုံ အသုံးအဆောင်များ

စာသင်ကျောင်း	အမှတ် ဖြစ်ပါ	ကျွန်းဟာရ	အမှတ်(၂) ဝင်ပါ	ဘာသာရေးအဆောက် အအုံများ	အမှတ် ဖြစ်ပါ
အလယ်တန်းကျောင်း	<input type="checkbox"/>	မဆေးရုံ	<input type="checkbox"/>	မတော်	<input type="checkbox"/>
အလယ်တန်းကျောင်း	<input type="checkbox"/>	ကျွန်းဟာရရေဌာန	<input type="checkbox"/>	ဘုန်းကြီးကျောင်း	<input type="checkbox"/>
မူလတန်းကျောင်း	<input type="checkbox"/>	ကျွန်းဟာရရေဌာန	<input type="checkbox"/>	ဟိန္ဒူဘုရားကျောင်း	<input type="checkbox"/>
မူကြီးကျောင်း	<input type="checkbox"/>	ဆေးပေးခန်း	<input type="checkbox"/>	ခရစ်ယာန်ကျောင်း	<input type="checkbox"/>
အခြား	<input type="checkbox"/>	အခြား	<input type="checkbox"/>	ဇာတိ	<input type="checkbox"/>
				အခြား	<input checked="" type="checkbox"/>
မှတ်ချက်		မှတ်ချက်		မှတ်ချက် ၄၀၆၆	

တတိယနှစ်စက်ဝန်း

(ဂ) ကျွမ်းကျင်သူများမှတ်တမ်း (ကျေးရွာတွင်နေထိုင်သော သို့မဟုတ် တခြားရွာမှလာရောက်သောကျွမ်းကျင်သူများ)

(၁) စာသင်ကျောင်း			(၂) ကျန်းမာရေး			(၃) လက်မှုပညာရှင်		
	ရွာတွင်နေထိုင်သူ	အခြားရွာမှလာသူ		ရွာတွင်နေထိုင်သူ	အခြားရွာမှလာသူ		ရွာတွင်နေထိုင်သူ	အခြားရွာမှလာသူ
မူလတန်းပြဆရာ/မ	<input type="checkbox"/>	<input type="checkbox"/>	ဆရာပန်	<input type="checkbox"/>	<input type="checkbox"/>	လက်သမား	<input type="checkbox"/>	<input type="checkbox"/>
အထက်တန်းပြဆရာ/မ	<input type="checkbox"/>	<input type="checkbox"/>	လက်ထောက်ကျန်းမာရေးပျူ	<input type="checkbox"/>	<input type="checkbox"/>	ပန်းရံ	<input type="checkbox"/>	<input type="checkbox"/>
အလယ်တန်းပြဆရာ/မ	<input type="checkbox"/>	<input type="checkbox"/>	အမျိုးသမီးကျန်းမာရေးဆရာမ	<input type="checkbox"/>	<input type="checkbox"/>	လျှပ်စစ်ကျွမ်းကျင်မီးသမား	<input type="checkbox"/>	<input type="checkbox"/>
မူကြိုဆရာ/မ	<input type="checkbox"/>	<input type="checkbox"/>	သားဖွားဆရာမ	<input type="checkbox"/>	<input type="checkbox"/>	ရေပိုက်သွယ်သူ	<input type="checkbox"/>	<input type="checkbox"/>
အခြား	<input type="checkbox"/>	<input type="checkbox"/>	ပြည်သူ့ကျန်းမာရေးလုပ်သား	<input type="checkbox"/>	<input type="checkbox"/>	စက်ပြင်ဆရာ	<input type="checkbox"/>	<input type="checkbox"/>
မှတ်ချက်			မှတ်ချက်			မှတ်ချက်		

(ဃ) ကျေးရွာသို့ ရောက်ရှိနိုင်သည့်လမ်းအခြေအနေ / ကျေးရွာတစ်ရွာသည် ၎င်း၏ကျေးရွာအုပ်စုနှင့် ဆက်သွယ်ထားသောလမ်းအခြေအနေ (အောက်ပါတို့ကိုဝိုင်းပါ)

- ကျောက်ကြမ်းလမ်း ကတ္တရာလမ်း ကွန်ကရစ်လမ်း မော်တော်ဆိုင်ကယ်လမ်း
- ကျောက်ခင်းလမ်း မြေသားလမ်း လူသွားလမ်း အခြား _____

(င) ကျေးရွာဖွံ့ဖြိုးမှုစီမံချက်

ဝိုင်းပါ

(၁) လူထုဝဟိုပြုစီမံကိန်းမစတင်မှီ ဤကျေးရွာတွင်ကျေးရွာဖွံ့ဖြိုးမှု

ရှိပါသည်/မရှိပါ/မသိပါ

စီမံချက်ရှိခဲ့ပါသလား?

(၂) ရှိခဲ့ပါလျှင် ဤစီမံချက်ကို မည်သည့် ခုနှစ်တွင်ပြင်ဆင်ခဲ့ပါသနည်း?

နှစ်-----/မသိပါ

(၃) ဤစီမံချက်ကို မြို့နယ်မှအတည်ပြုခဲ့ပါသလား?

ပြုခဲ့ပါသည်/မပြုခဲ့ပါ /မသိပါ

တတိယနစ်စက်ဝန်း

(ဂ) ဝရီးအက္ခရာအဝေး

(၁) ဤကျေးရွာ၏ဝဟ်မုၤငးကျေးရွာအုပ်စု၏ဝဟ်အထိဝရီးမိုင်မည်မျှကွာဝေးသနည်း? မိုင်--၆--/မသိပါ

(၂) ဤကျေးရွာမှ ငးကျေးရွာအုပ်စုဝဟ်အထိသွားလာရာတွင်ကြာမြင့်သည့်အချိန်။

ခြောက်သွေ့ ရာသီတွင်ကြာချိန် ၁၅:၂၀-၂၀-ထော်လာဂျီ/မော်တော်ဆိုင်ကယ်/ခြေလျင်/လား/မော်တော်ဘုတ်/

အခြား: -----

မိုးရာသီတွင်ကြာချိန် ၁၀:၅၀-၂၀-ထော်လာဂျီ/မော်တော်ဆိုင်ကယ်/ခြေလျင်/လား/မော်တော်ဘုတ်/

အခြား: -----

(ဆ) ပတ်ဝန်းကျင်ဆိုင်ရာသဘာဝဘေးအန္တရာယ်

ဤကျေးရွာတွင်ရေကြီးခြင်းကဲ့သို့ သဘာဝဘေးအန္တရာယ်ကျရောက်ဖူးခြင်း ရှိပါသလား။

မရှိပါ ရှိပါသည် ရှိလျှင်ဖော်ပြပါ-----

(ဇ) ကျေးရွာတွင် ဖွဲ့စည်းထားသော အဖွဲ့အစည်းများ

လူထုဝဟ်ပြုစီမံကိန်းမတိုင်မီ ဤကျေးရွာတွင် ကျေးရွာဖွံ့ဖြိုးရေးအတွက် အစိုးရ(သို့)ရွာသားများကိုယ်တိုင်(သို့) စီမံကိန်းတစ်ခုခုမှ ဖွဲ့စည်းထားသည့် အဖွဲ့အစည်းများရှိပါသလား။

(၁) -----

(၂) -----

(ဈ) အထွေထွေအုပ်ချုပ်ရေး ဦးစီးဌာန (GAD) မှ မှတ်တမ်းတင်ထားခြင်း

ဤကျေးရွာသည် အထွေထွေအုပ်ချုပ်ရေး ဦးစီးဌာန (GAD) မှ မှတ်တမ်းတင်ထားမှု ရှိပါသလား။

မရှိပါ ရှိပါသည်

ကျေးရွာခေါင်းဆောင်

အမည် *စိုးကျော်စိန်*

လက်မှတ်



နေ့စွဲ ၁၆. ၉. ၂၀၂၀

လူထုစည်းရုံးရေးမှူး

အမည် *ဒေါ်အေးအေးအေး*

လက်မှတ်

Au

နေ့စွဲ ၁၆. ၉. ၂၀၂၀

၁၀.၂။ တတိယနှစ်စက်ဝန်း ကျေးရွာ ဖွံ့ဖြိုးရေး ဦးစားပေးအစီအစဉ် (ပုံစံ - ၃)

ပုံစံ - ၈-၃ ကျေးရွာဖွံ့ဖြိုးရေး ဦးစားပေးအစီအစဉ် (Form PC 3)

လယ်ဧွန်မှတ်ပုံတင် အစဉ်(၃) ကျေးရွာဖွံ့ဖြိုးရေးအစီအစဉ်အောက်တွင် အကျဉ်းချုပ်ဖော်ပြထားသော အကျဉ်းချုပ်အစီအစဉ် အောက်တွင် တက်ပတ်သည် လုပ်ကိုင်မှုအမျိုးအမည်နှင့် အကျဉ်းချုပ်ဖော်ပြထားသော အစီအစဉ် အကျဉ်းချုပ်ဖော်ပြထားသည်			
လုပ်ကိုင်မှုအမျိုးအမည်/ဝန်ထမ်း အမည် နော်တောကရွာရွာ			
နေ့စွဲ 16.9.2020	စက်ဝန်းအား အမှတ်ပြုပေးပါ (✓) <input type="checkbox"/> စက်ဝန်း(၁) <input type="checkbox"/> စက်ဝန်း(၂) <input checked="" type="checkbox"/> စက်ဝန်း(၃) <input type="checkbox"/> စက်ဝန်း(၄)		
ပြည်နယ်/တိုင်း ဝှမ်း(အမည်)	မြို့နယ် ဝှမ်း(အမည်)	ကျေးရွာအုပ်စု ပါဌမင်း	ကျေးရွာ ဝင်္ဂို(နောက်)

က) အစီအစဉ်အောက်တွင် အကျဉ်းချုပ်ဖော်ပြထားသော အစီအစဉ်အောက်တွင် အကျဉ်းချုပ်ဖော်ပြထားသော အစီအစဉ်အောက်တွင် အကျဉ်းချုပ်ဖော်ပြထားသည်။ (အမျိုးသား/သမီး အနည်းဆုံးအစီအစဉ် ၅ ဝက်ပတ် ပြုပါ)

အုပ်စု၊ မြို့နယ်များမှ တက်ပတ်သော အစီအစဉ်အောက်တွင်	
၁. စာသင်တန်း၊ ရေ၊ ဓာတ်အား၊ အခြားအစီအစဉ်	<input type="checkbox"/> ကျား <input checked="" type="checkbox"/> မ
၂. ဖွံ့ဖြိုးရေး အဖွဲ့အစည်း၊ အခြားအစီအစဉ်	<input type="checkbox"/> ကျား <input checked="" type="checkbox"/> မ
၃. လမ်းဖောက်၊ သစ်တော၊ အခြားအစီအစဉ်	<input checked="" type="checkbox"/> ကျား <input type="checkbox"/> မ
၄. စားနပ်ရိက္ခာ၊ အခြားအစီအစဉ်	<input type="checkbox"/> ကျား <input checked="" type="checkbox"/> မ
၅. အခြားအစီအစဉ်	<input type="checkbox"/> ကျား <input checked="" type="checkbox"/> မ

ခ) မြို့နယ်အတွင်း နေထိုင်သူ (၅) နှစ် အတွင်း ကျေးရွာဖွံ့ဖြိုးရေး အစီအစဉ်အောက်တွင်

အုပ်စု၊ မြို့နယ်များမှ တက်ပတ်သော မြို့နယ်အတွင်း	
၁. သန့်ရှင်းရေး အစီအစဉ်	<input type="checkbox"/> ကျား <input checked="" type="checkbox"/> မ
၂. ဖွံ့ဖြိုးရေး အဖွဲ့အစည်း၊ အခြားအစီအစဉ်	<input type="checkbox"/> ကျား <input checked="" type="checkbox"/> မ
၃. အခြားအစီအစဉ်	<input checked="" type="checkbox"/> ကျား <input type="checkbox"/> မ
၄. အခြားအစီအစဉ်	<input type="checkbox"/> ကျား <input checked="" type="checkbox"/> မ
၅. အခြားအစီအစဉ်	<input type="checkbox"/> ကျား <input checked="" type="checkbox"/> မ

၁၁.၂။ တတိယနှစ်စက်ဝန်း ကဏ္ဍအလိုက် ဦးစားပေး ဖွံ့ဖြိုးရေး လုပ်ငန်းစဉ်များ

အစုစု - ပါပွန်
ကျေးရွာ - ဝဋ် (ဒေကာ)

တတိယနှစ်စက်ဝန်း

ကဏ္ဍအလိုက် လုပ်ငန်းချုပ်စာရင်း

ကဏ္ဍ	စဉ်	လုပ်ငန်းအမျိုးအစား	အဆိုပြုသူ (အမှန်ဖြစ်ရန်)		ခုနှစ်	ထောက်ပံ့မည့်အဖွဲ့အစည်း (သို့) ဌာန	မှတ်ချက်
			ကျား	မ			
အဆိုပြုဆောင်ရွက်သူ (လမ်း/တံတား/ရေပိုက်/မီးလောင်ရေး)	၀	ရွာတွင်း ကုန်ကုန်ကြော့ခင်း			✓	၂၀၂၀	C ၅၅
	၂	ရွာတွင်းတံတား (ကြွလာ)	✓				E ၅၅
	၃	ရေအားလျှော့စေရန်အတွက်			✓		C ၅၅
	၄						
	၅						
လူမှုဝန်ထမ်း (ပညာရေး/ ကျန်းမာရေး နှင့် ဆိုင်ဆောင်ရွက်အပ်သူများနှင့် အခြားလုပ်အပ်သူများ)	၀	ဒုက္ခသည်ပြန်လှည့်ရေး		✓			C ၅၅
	၂						
	၃						
	၄						
	၅						
သက်မွေးဝမ်းကျောင်းကဏ္ဍ (စိုက်ပျိုးရေး/ မွေးမြူရေး နှင့် ဆိုင်ဆောင်ရွက်အပ်သူများနှင့် အခြား လုပ်အပ်သူများ)	၀	ချေးငွေပျက်စီး			✓		
	၂						
	၃						
	၄						
	၅						
သဘာဝဘေးအန္တရာယ် လျော့ပါးရေး ကဏ္ဍ	၀	ရေအောက်တွင် အောက်			✓		C ၅၅
	၂						
	၃						
	၄						
	၅						
အခြားကဏ္ဍ (ဌာနဆိုင်ရာများသို့ လွှဲပြောင်း နိုင်ခြင်း နှင့် အကောင်အထည်ဖော်ဆောင်ရွက်ပေးနိုင်ခြင်းမရှိ သော လုပ်ငန်းများ)	၀						
	၂						
	၃						
	၄						
	၅						

၁၃ ။ ကျေးရွာစီမံခန့်ခွဲမှု အဖွဲ့ဝင် စာရင်းများ

"ကျေးရွာစီမံခန့်ခွဲမှု အဖွဲ့"စာရင်း

ကျေးရွာ - လှိုင် + လှိုင်မာကက်
 ဆက်ရာ - မီးချင်း
 ရက်စွဲ - ၂၀၂၂.၉.၂၀၂၀

စဉ်	ကော်မတီအမည်/ အဖွဲ့အမည်	အမည်	ရာထူး	မှတ်ချက်/ ဝန်ဆောင်မှု
၀	ဥက္ကဋ္ဌ	ဦးဂြိုဟ်	ဥက္ကဋ္ဌ	၀၇ ၅၃၉၇၄၇၀၆
		ဒေါ်နုနု	ဥက္ကဋ္ဌ	
၂	ဝယ်ယူရေးကော်မတီ	ဒေါ်နုနု	မိမိအောင်	
		ဦးကျား	အဖွဲ့ဝင်	
			အဖွဲ့ဝင်	
၃	စောင့်ကြည့်ကြီးကြပ်ရေးကော်မတီ	ဦးကျား	မိမိအောင်	
		ဒေါ်နုနု	အဖွဲ့ဝင်	
			အဖွဲ့ဝင်	
၄	လုပ်ငန်းလည်ပတ်ရေး နှင့် ပြင်ဆင်ရေးကော်မတီ	ဒေါ်နုနု	မိမိအောင်	
		ဦးကျား	အဖွဲ့ဝင်	
			အဖွဲ့ဝင်	
၅	ဝေခံအကြံပြု တိုင်ကြားဖြေရှင်းရေးကော်မတီ	ဒေါ်နုနု	ကိုယ်စားလှယ်	
		ဦးကျား	ကိုယ်စားလှယ်	
၆	ကျေးရွာဝေခံအကြံပြု	ဒေါ်နုနု	ဝေခံအကြံပြု	၀၇ ၅၆၇၉၆၇၆၇
၇	ကျေးရွာစောင့်ကြည့်ရေး	ဦးကျား	စောင့်ကြည့်ရေး	
		ဒေါ်နုနု	စောင့်ကြည့်ရေး	



လူထုဗဟိုပြုစီမံကိန်း

“ကျေးလက်လူထုအခြေပြု၊ ဖွံ့ဖြိုးမှုကိုတိုးရှေးရှု”
လူထုဗဟိုပြုစီမံကိန်း၊ မိုင်းခတ်မြို့နယ်၊ ရှမ်းပြည်နယ် (အရှေ့ပိုင်း)