

ပြည်ထောင်စုသမ္မတမြန်မာနိုင်ငံတော်အစိုးရ
စိုက်ပျိုးရေး၊ မွေးမြူရေးနှင့် ဆည်မြောင်းဝန်ကြီးဌာန
ကျေးလက်ဒေသဖွံ့ဖြိုးတိုးတက်ရေးဦးစီးဌာန

လူထုပတ်ဝန်းကျင်စီမံကိန်း

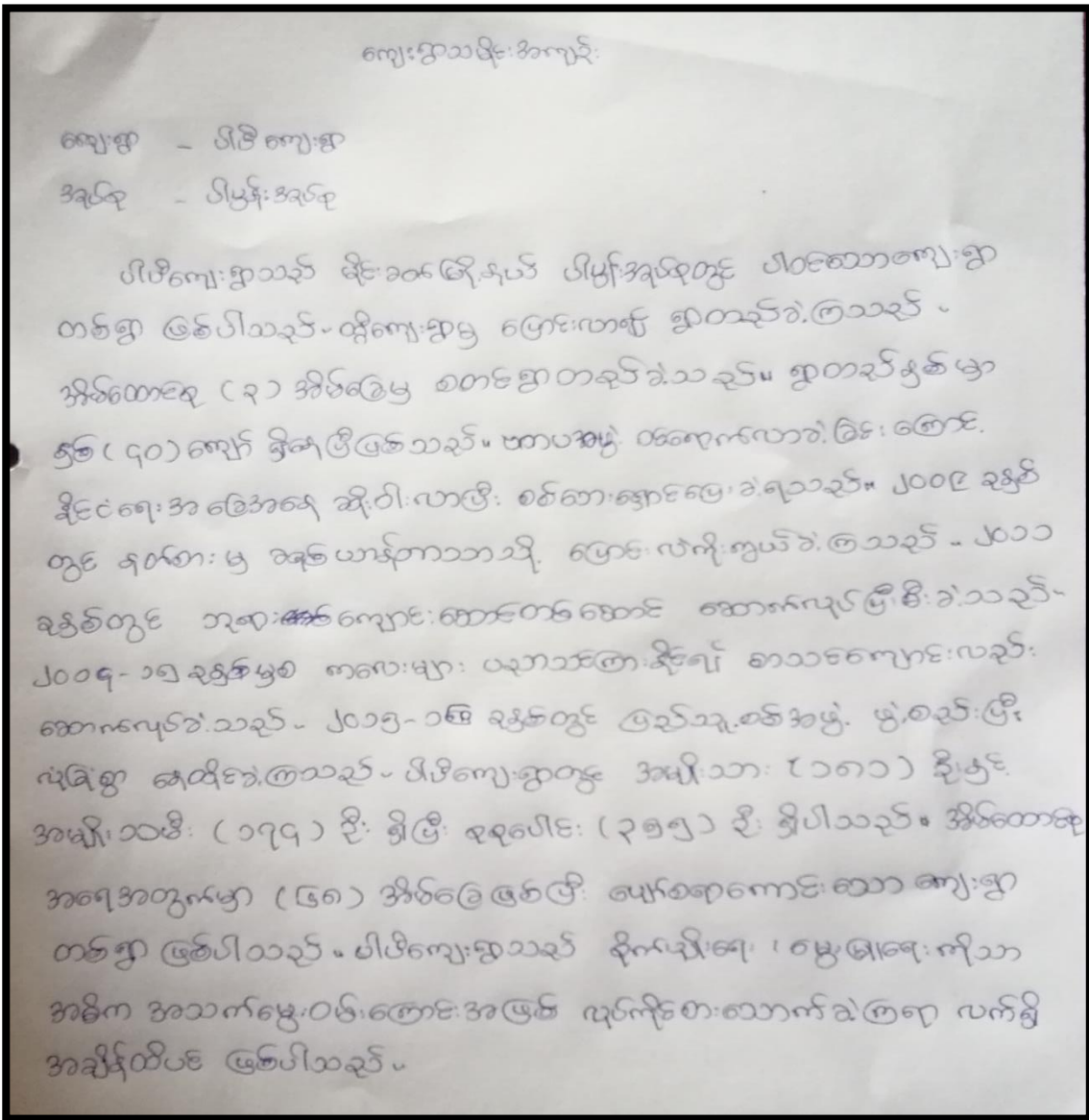


ကျေးရွာဖွံ့ဖြိုးရေးအစီအစဉ်
Village Development Plan (VDP)
ပါပွန်းကျေးရွာအုပ်စု၊ ပါပီကျေးရွာ

Contents

- ၁။ မိုင်းခတ်မြို့နယ်အခြေပြမြေပုံ 2
- ၂။ ပါပီ ကျေးရွာ အခြေပြမြေပုံ 3
- ၃။ ပါပွန်း ကျေးရွာအုပ်စု တွင်ပါဝင်သောကျေးရွာများစာရင်း 3
- ၄။ ကျေးရွာအခြေခံအချက်အလက်များ (ကျေးရွာသမိုင်းကြောင်း)..... 4
- ၅။ လူထုပူးပေါင်းပါဝင်သော လူမှုဆန်းစစ်ခြင်းနှင့် အကဲဖြတ်ခြင်းလုပ်ငန်းစဉ် အကျဉ်းချုပ်ဖော်ပြချက်..... 4
- ၆။ ကျေးရွာဖွံ့ဖြိုးရေးအစီအစဉ်အတွက်အသုံးပြုခဲ့သော PRA tools တစ်ခုချင်းစီအတွက် သုံးသပ်ချက်များ..... 5
 - ၆.၁ ။ လူမှုရေးနှင့် ကျေးရွာအရင်းအမြစ်ပြမြေပုံ..... 5
 - ၆.၂ ။ ရာသီခွင်ပြ ပြက္ခဒိန်..... 6
 - ၆.၃ ။ ဥစ္စနကြွယ်ဝမှုအဆင့်သတ်မှတ်ခြင်း..... 7
 - ၆.၄ ။ ကျား၊ မ ပင့်ကူအိမ်သုံးသပ်ခြင်း..... 8
 - ၆.၅ ။ ကျေးရွာအရင်းအမြစ်အသုံးချမှုဖော်ပြချက်..... 9
 - ၆.၆ ။ အဖွဲ့အစည်းချိတ်ဆက်မှုပြမြေပုံ..... 10
- ၇။ ကျေးရွာဖွံ့ဖြိုးရေးအစီအစဉ်ဆောင်ရွက်မှုမှတ်တမ်းခါတ်ပုံများ..... 11
- ၈။ ကျေးရွာအခြေခံအချက်အလက်(ပုံစံ-၁)..... 12
 - ၈.၁ ။ ပထမနှစ်စက်ဝန်း ကျေးရွာအခြေခံအချက်အလက် (ပုံစံ-၁)..... 12
 - ၈.၂ ။ ဒုတိယနှစ်စက်ဝန်း ကျေးရွာအခြေခံအချက်အလက် (ပုံစံ-၁)..... 15
- ၉။ စီမံကိန်းစက်ဝန်းအချိန်ဇယား (ပုံစံ -၂)..... 19
 - ၉.၁ ။ ပထမနှစ်စက်ဝန်း စီမံကိန်းစက်ဝန်း အချိန်ဇယား (ပုံစံ-၂)..... 19
 - ၉.၂ ။ ဒုတိယနှစ်စက်ဝန်း စီမံကိန်းစက်ဝန်း အချိန်ဇယား (ပုံစံ-၂)..... 19
- ၁၀။ ကျေးရွာဖွံ့ဖြိုးရေး ဦးစားပေးအစီအစဉ် (ပုံစံ -၃)..... 20
 - ၁၀.၁ ။ ပထမနှစ်စက်ဝန်း ကျေးရွာဖွံ့ဖြိုးရေး ဦးစားပေးအစီအစဉ် (ပုံစံ-၃)..... 20
 - ၁၀.၂ ။ ဒုတိယနှစ်စက်ဝန်း ကျေးရွာဖွံ့ဖြိုးရေး ဦးစားပေးအစီအစဉ် (ပုံစံ-၃)..... 22
- ၁၁။ ကဏ္ဍအလိုက်ဦးစားပေးဖွံ့ဖြိုးရေးလုပ်ငန်းစဉ်များ 25
 - ၁၁.၁ ။ ပထမနှစ်စက်ဝန်း ကဏ္ဍအလိုက် ဦးစားပေး ဖွံ့ဖြိုးရေးလုပ်ငန်းစဉ်များ..... 25
 - ၁၁.၂ ။ ဒုတိယနှစ်စက်ဝန်း ကဏ္ဍအလိုက် ဦးစားပေး ဖွံ့ဖြိုးရေးလုပ်ငန်းစဉ်များ..... 26
- ၁၂။ အစည်းအဝေးမှတ်တမ်း 27
 - ၁၂.၁ ။ ဒုတိယနှစ်စက်ဝန်း အစည်းအဝေးမှတ်တမ်း 27
- ၁၃ ။ ကျေးရွာစီမံခန့်ခွဲမှု အဖွဲ့ဝင်စာရင်းများ..... 28
- ၁၄ ။ LIFT၏နည်းပညာအကူအညီဖြင့်ရေးဆွဲထားသောကျေးရွာဖွံ့ဖြိုးရေးအစီအစဉ်မှ အချက်အလက်များကို ကိုးကားချက် 29

၄။ ကျေးရွာအခြေခံအချက်အလက်များ (ကျေးရွာသမိုင်းကြောင်း)

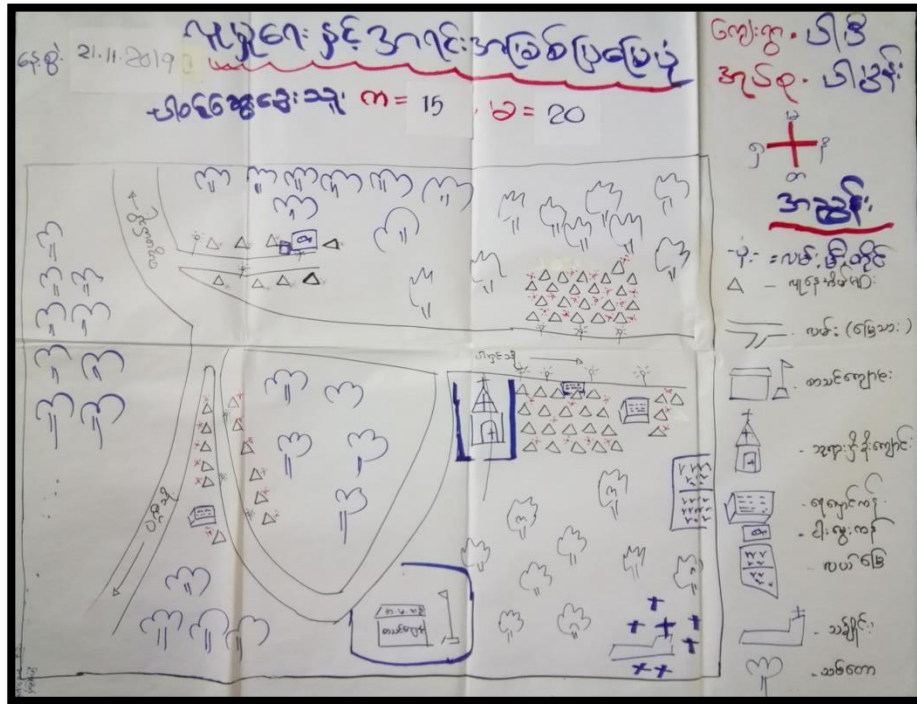


၅။ လူထုပူးပေါင်းပါဝင်သော လူမှုဆန်းစစ်ခြင်းနှင့် အကဲဖြတ်ခြင်းလုပ်ငန်းစဉ် အကျဉ်းချုပ်ဇယား

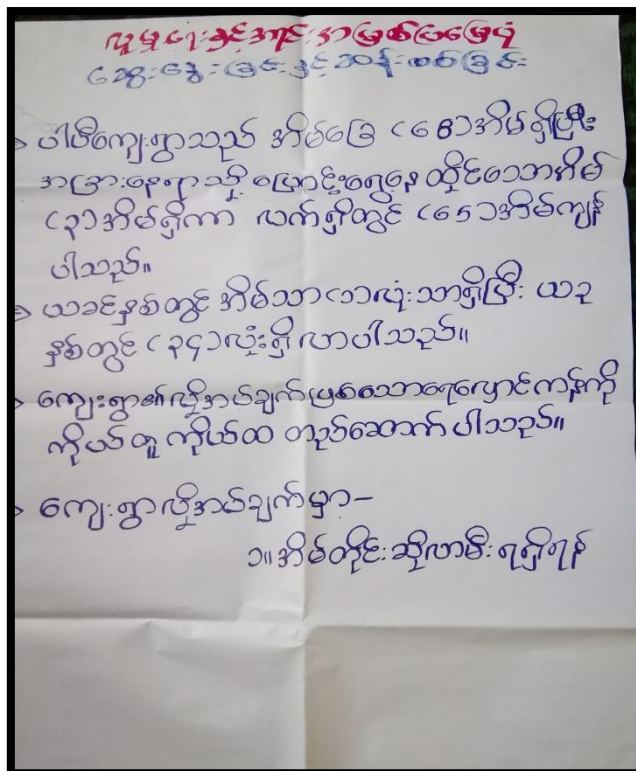
စဉ်	အသုံးပြုသော PRA Tools များ
၁	ကျေးရွာအရင်းမြစ်ပြပုံ (Social Map)
၂	ရာသီခွင်ပြပြက္ခဒိန် (Seasonal Calendar)
၃	ဥစ္စာနေကြွယ်ဝမှု ဦးစားပေးအဆင့်သတ်မှတ်ခြင်း (Wealth Ranking)
၄	ကျား၊ မ ပင့်ကူအိမ်သုံးသပ်ခြင်း (Cob Web)
၅	အရင်းအမြစ်အသုံးချမှုဖော်ထုတ်ခြင်း ဇယား (Asset Mapping)
၆	အဖွဲ့အစည်းချိတ်ဆက်မှုပြပုံ (Venn diagram)

၆။ ကျေးရွာဖွံ့ဖြိုးရေးအစီအစဉ်အတွက်အသုံးပြုခဲ့သော PRA tools တစ်ခုချင်းစီအတွက် သုံးသပ်ချက်များ

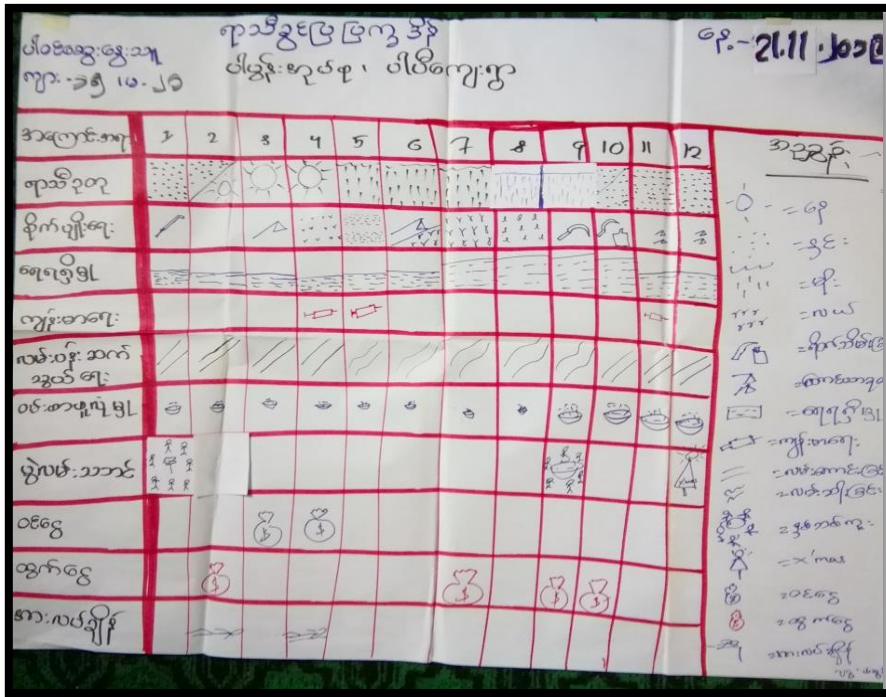
၆.၁ ။ လူမှုရေးနှင့် ကျေးရွာအရင်းအမြစ်ပြုမြေပုံ



လူမှုရေးနှင့် ကျေးရွာအရင်းအမြစ်ပြုမြေပုံ သုံးသပ်ချက်



၆.၂။ ရာသီခွင်ပြ ပြက္ခဒိန်



ရာသီခွင်ပြ ပြက္ခဒိန် သုံးသပ်ချက်

ရာသီခွင်ပြ ပြက္ခဒိန်
 ဆွေးနွေးခြင်းနှင့် ဆန်းစစ်ခြင်း
 ⇒ ပါဝင်ကျေးဇူးသည် အိမ်ခြေ (၆၅၀) အိမ်ရှိပါသည်။
 ⇒ ပထမနှစ်ထက် ယခုနှစ်တွင် မိုးနှင့် များလာသည်။
 ⇒ ယခင်ထက် ဖျားနာမှုများ လာသည်။
 ⇒ အားလပ်ချိန်တွင် အခြားနေရာသို့ ဖူးစားအနှာ့ လိုက်ပါသည်။
 ⇒ တစ်နေ့ပျမ်းမျှ လုပ်အားခ (၄၀၀၀) ကျပ် ရရှိပါသည်။
 ⇒ အမျိုးသားနှင့် အမျိုးသမီး လုပ်အား တန်းတူ ရရှိပါသည်။



၆.၃ ။ ဥစ္စာနေကြွယ်ဝမှုအဆင့်သတ်မှတ်ခြင်း

ပါဗိကျေးရွာ ပါဗန်းဒုရ်စု			
ဥစ္စာနေကြွယ်ဝမှုအဆင့်သတ်မှတ်ချက်			
ပါဝင်အဖွဲ့: ၁၃-က-၁၅ ဝ-၂၀ ရက်စွဲ' 21.11.၂၀၂၃			
အဆင့်	သတ်မှတ်ချက်	အိမ်ထောင်စုအရေအတွက်	ရာခိုင်နှုန်း
ချစ်သာ	ပျဉ်စာအိမ်၊ ကျွဲ၊ ခွေး၊ လယ်၊ ဆိုင်ကယ်၊ သုံးဘီးဆိုင်ကယ်၊ လယ်ထွန်စက်၊ ယာဇ္ဇိုင်စက်၊ ဖြူစက်၊ ဝက်၊ ကစားကျောင်းထု	၇	၁၀.၇%
အလယ်အလတ်	ပျဉ်စာအိမ်၊ လယ်၊ ကျွဲ၊ ခွေး၊ ယာဇ္ဇိုင်စက်၊ ဆိုင်ကယ်၊ စပါးကြိတ်စက်၊ စက်၊ ဖြူစက်၊ ကစားကျောင်းထု၊ လယ်ထွန်စက်	၄၀	၆၁.၅%
ဆင်းရဲ	သက်ကယ်ဒွန်၊ ကျွဲ၊ ခွေး၊ ဖြူစက်၊ ဝက်၊ ဆိုင်ကယ်၊ ကစားကျောင်းထု၊ ခိုင်၊ လယ်(ရုံ)	၉	၁၃.၈%
အဖွင့်ဆင်းရဲ	သက်ကယ်ဒွန်၊ ဖြူစက်၊ ဝက်	၉	၁၃.၈%
ခုစုပေါင်း		၆၅	၁၀၀%

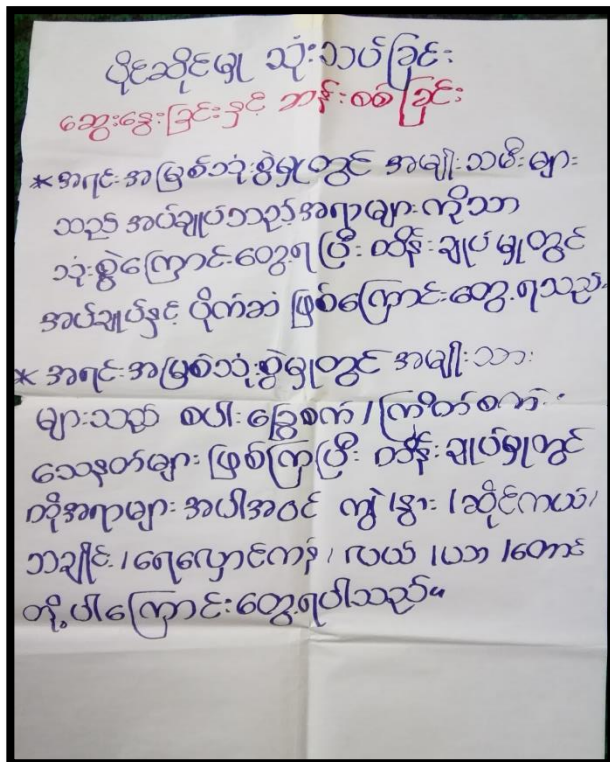
ဥစ္စာနေကြွယ်ဝမှုအဆင့်သတ်မှတ်ခြင်း၏ သုံးသပ်ချက်

ဥစ္စာနေကြွယ်ဝမှုအဆင့်သတ်မှတ်ချက်
 ဆွေးနွေး ဖြစ် ဖြစ်ဆန်းစစ်ခြင်း
 => ပထမနှစ်တွင် ဆင်းရဲသောအိမ်ထောင်စု
 အများစုသည် အလယ်အလတ် အဆင့်တွင်
 ပြောင်းလဲလာပါသည်။
 => ချစ်သာအိမ်ထောင်စု ၄၀ခု မှ ၇၂ခု ထိ
 တိုးတက်လာပါသည်။
 => တိုးတက်ပြောင်းလဲလာခြင်း မှာ ချစ်
 သာအိမ်ထောင်စု မှ လက်တွေ့ခေါ်
 ဆောင်ရွက်ခြင်း ၊ လုပ်အားခ တန်း တူရ
 ခြင်းကြောင့် ဖြစ်သည်။

၆.၅ ။ ကျေးရွာအရင်းအမြစ်အသုံးချမှုဇယား



ကျေးရွာအရင်းအမြစ်အသုံးချမှုဇယား သုံးသပ်ချက်



၇။ ကျေးရွာဖွံ့ဖြိုးရေးအစီအစဉ်ဆောင်ရွက်မှုမှတ်တမ်းခါတ်ပုံများ

ကျေးရွာအစည်းအဝေးနှင့် PRA Tools များအသုံးပြု၍ အချက်အလက်ကောက်ခံခြင်း



၈။ ကျေးရွာအခြေခံအချက်အလက်(ပုံစံ-၁)

၈.၁ ။ ပထမဆုံးစက်ဝန်း ကျေးရွာအခြေခံအချက်အလက် (ပုံစံ-၁)

ပုံစံ - ၈ - ၁ ကျေးရွာအခြေခံအချက်အလက်များ (Form PC 1)

လယ်ဧွန်များ၊ ကျေးရွာတစ်ရွာသို့ ပထမဆုံးစက်ဝန်း သွားရောက်သောအခါ လူထုစည်းရုံးရေးမှူးသည် ကျေးရွာ ခေါင်းဆောင်များအား ကျေးရွာအချက်အလက်များကို မေတ္တာရပ်ခံ၍ တောင်းခံရသည်။ ဤအချက်အလက်များကို စီမံကိန်း မိတ်ဆက်အရည်အဝေးတိုင်မီတောင်းခံရမည်။ စီမံကိန်းမိတ်ဆက်အရည်အဝေးတွင် လူထုစည်းရုံးရေးမှူးသည် ဤအချက်အလက် များအား စစ်ဆေးပြီး မှန်ကန်အောင်ပြုလုပ်ရမည်။ ပြီးနောက်တွင် လူထုစည်းရုံးရေးမှူးမှ သတင်းအချက်အလက်ထဲသို့ Tablets မှ တာဆင့် ဖြည့်သွင်းရမည်။

ကျေးရွာခေါင်းဆောင် အမည် (မြို့နယ်)	ကျေးရွာခေါင်းဆောင်၏ စုန်းနံပါတ်	လူထုစည်းရုံးရေးမှူး၏ အမည်
ဦးကျော်မာ		ဦးသာဌ
ပြည်နယ်တိုင်းအသံကြီး ရှမ်း (အရှေ့)	မြို့နယ် မိုင်းခတ်	ကျေးရွာအုပ်စု ပါပြန်
		ကျေးရွာ ငါပိ

က။ လူဦးရေ

လူမျိုးစု	အိမ်ထောင်စုအရေအတွက်	ကိုးကွယ်သည့်ဘာသာ	အိမ်ထောင်စုအရေအတွက်
လူမျိုးစု (၁) ဣန္ဒိယ	68	ဘာသာ (၁) ခရစ်ယာန်	63
လူမျိုးစု (၂) -----		ဘာသာ (၂) နတ်စာ	5
လူမျိုးစု (၃) -----		ဘာသာ (၃) -----	
လူမျိုးစု (၄) -----		ဘာသာ (၄) -----	
လူမျိုးစု (၅) -----		ဘာသာ (၅) -----	
လူမျိုးစုစရာ -----		ဘာသာစရာ -----	
အခြား	အရေအတွက်		
မသန်စွမ်းသူများ	3		
သက်ကြီးရွယ်အိုများ (၆၅ နှစ် နှင့် အထက်)	21		
စစ်ဘေးရှောင်	-		

	အမျိုးသား (အရေအတွက်)	အမျိုးသမီး (အရေအတွက်)
လူဦးရေ		
လူမျိုးစု (၁) ဣန္ဒိယ	181	174
လူမျိုးစု (၂) -----		
လူမျိုးစု (၃) -----		
လူမျိုးစု (၄) -----		
လူမျိုးစု (၅) -----		
အခြား		
အိမ်ထောင်ဦးစီး	64	4

Lon 99.31440322
Lat 21.80722761

(ခ) အခြေခံအဆောက်အအုံ အသုံးအဆောင်များ

စာသင်ကျောင်း	အမှတ် ခြံရံပါ	ကျန်းမာရေး	အမှတ် ခြံရံပါ	ဘာသာရေး အဆောက် အအုံများ	အမှတ် ခြံရံပါ
မူကြိုကျောင်း	<input type="checkbox"/>	တိုက်နယ်ဆေးရုံ	<input type="checkbox"/>	ဓဇတီ	<input type="checkbox"/>
မူလတန်းကျောင်း	<input checked="" type="checkbox"/>	ကျန်းမာရေးဌာန	<input type="checkbox"/>	ဘုန်းကြီးကျောင်း	<input type="checkbox"/>
မူလွန်ကျောင်း	<input type="checkbox"/>	ကျန်းမာရေးဌာနခွဲ	<input type="checkbox"/>	ဟိန္ဒူဘုရားကျောင်း	<input type="checkbox"/>
အလယ်တန်းကျောင်း	<input type="checkbox"/>	ဆေးပေးခန်း	<input type="checkbox"/>	ခရစ်ယာန်ကျောင်း	<input checked="" type="checkbox"/>
လယ်လွန်ကျောင်း	<input type="checkbox"/>	အခြား	<input type="checkbox"/>	ဗလီ	<input type="checkbox"/>
အထက်တန်းကျောင်း	<input type="checkbox"/>			အခြား	<input type="checkbox"/>
အခြား	<input type="checkbox"/>				
မှတ်ချက်		မှတ်ချက်		မှတ်ချက်	

(ဂ) ကျွမ်းကျင်သူများမှတ်တမ်း (ကျေးရွာတွင်နေထိုင်သော သို့မဟုတ် တခြားရွာမှလာရောက်သော ကျွမ်းကျင်သူများ)

(၁) စာသင်ကျောင်း			(၂) ကျန်းမာရေး			(၃) လက်မှုပညာရှင်		
မူ	ရွာတွင်နေ ထိုင်သူ	အခြားရွာမှ လာသူ		ရွာတွင်နေ ထိုင်သူ	အခြား ရွာမှ လာသူ		ရွာတွင် နေထိုင်သူ	အခြားရွာ မှလာသူ
မူလတန်းပြဆရာ/မ	<input checked="" type="checkbox"/>	<input type="checkbox"/>	ဆရာဝန်	<input type="checkbox"/>	<input type="checkbox"/>	လက်သမား	<input type="checkbox"/>	<input type="checkbox"/>
အထက်တန်းပြဆရာ/မ	<input type="checkbox"/>	<input type="checkbox"/>	လက်ထောက် ကျန်းမာရေးမှူး	<input type="checkbox"/>	<input type="checkbox"/>	ပန်းရံ	<input type="checkbox"/>	<input type="checkbox"/>
အလယ်တန်းပြဆရာ/မ	<input type="checkbox"/>	<input type="checkbox"/>	အမျိုးသမီးကျန်းမာရေး ဆရာမ	<input type="checkbox"/>	<input type="checkbox"/>	လျှပ်စစ်ကျွမ်းကျင်၊ မီးသမား	<input type="checkbox"/>	<input type="checkbox"/>
မူကြိုဆရာ/မ	<input type="checkbox"/>	<input type="checkbox"/>	သားဖွားဆရာမ	<input type="checkbox"/>	<input type="checkbox"/>	ရေပိုက်သူယ်သူ	<input checked="" type="checkbox"/>	<input type="checkbox"/>
အခြား	<input type="checkbox"/>	<input type="checkbox"/>	ပြည်သူ့ကျန်းမာရေးလုပ်သား	<input type="checkbox"/>	<input type="checkbox"/>	စက်ပြင်ဆရာ	<input type="checkbox"/>	<input type="checkbox"/>
မှတ်ချက်			မှတ်ချက်			မှတ်ချက်		

(ဃ) ကျေးရွာသို့ ရောက်ရှိနိုင်သည့် လမ်းအခြေအနေ / ကျေးရွာတစ်ရွာသည် ၎င်း၏ ကျေးရွာအုပ်စုနှင့် ဆက်သွယ်ထားသော လမ်းအခြေအနေ (အောက်ပါတို့ကိုဝိုင်းပါ)

ကျောက်ကြမ်းလမ်း: ကတ္တရာလမ်း: ကွန်ကရစ်လမ်း: မော်တော်ဆိုင်ကယ်လမ်း:
 ကျောက်ခင်းလမ်း: မြေသားလမ်း လူသွားလမ်း: အခြား: _____

(င) ကျေးရွာဖွံ့ဖြိုးမှုစီမံချက်

- (၁) လူထုဗဟိုပြုစီမံကိန်းမစတင်မီ ဤကျေးရွာတွင်ကျေးရွာဖွံ့ဖြိုးမှု စီမံချက်ရှိခဲ့ပါသလား? ရှိပါသည်/မရှိပါ/မသိပါ
- (၂) ရှိခဲ့ပါလျှင် ဤစီမံချက်ကို မည်သည့် ခုနှစ်တွင်ပြင်ဆင်ခဲ့ပါသနည်း? နှစ် ၂၀၁၇ / မသိပါ
- (၃) ဤစီမံချက်ကို ခြုံ့နယ်မှအတည်ပြုခဲ့ပါသလား? ပြုခဲ့ပါသည်/မပြုခဲ့ပါ / မသိပါ

(စ) ခရီးအကွာအဝေး

- (၁) ဤကျေးရွာ၏ပဟိုမှ ၎င်းကျေးရွာအုပ်စု၏ပဟိုအထိ ခရီးပိုင်မည်မျှကွာဝေးသနည်း? ပိုင်---4---/မသိပါ
- (၂) ဤကျေးရွာမှ ၎င်းကျေးရွာအုပ်စု၏ပဟိုအထိ သွားလာရာတွင်ကြာမြင့်သည့်အချိန်။

ခြောက်သွေ့ရာသီတွင်ကြာချိန်---/45---/၉၀ ထော်လာဂျီ/မော်တော်ဆိုင်ကယ်/ခြေလျင်/လား/မော်တော်ဘုတ်/
အခြား-----

မိုးရာသီတွင်ကြာချိန်---/1---/၉၀ ထော်လာဂျီ/မော်တော်ဆိုင်ကယ်/ခြေလျင်/လား/မော်တော်ဘုတ်/
အခြား-----

(ဆ) ပတ်ဝန်းကျင်ဆိုင်ရာ သဘာဝဘေးအန္တရာယ်

ဤကျေးရွာတွင် ရေကြီးခြင်းကဲ့သို့ သဘာဝဘေးအန္တရာယ်ကျရောက်ဖူးခြင်း ရှိပါသလား။

မရှိပါ ရှိပါသည် ရှိလျှင်ဖော်ပြပါ-----

(ဇ) ကျေးရွာတွင် ခွဲစည်းထားသော အဖွဲ့အစည်းများ

လူထုပဟိုပြုစီမံကိန်းမတိုင်မီ ဤကျေးရွာတွင် ကျေးရွာဖွံ့ဖြိုးရေးအတွက် အစိုးရ (သို့) ရွာသားများကိုယ်တိုင်(သို့) စီမံကိန်းတစ်ခုခုမှ ခွဲစည်းထားသည့် အဖွဲ့အစည်းများရှိပါသလား။

- (၁) -----
- (၂) -----

(ဈ) အထွေထွေအုပ်ချုပ်ရေး ဦးစီးဌာန (GAD) မှ မှတ်တမ်းတင်ထားခြင်း

ဤကျေးရွာသည် အထွေထွေအုပ်ချုပ်ရေး ဦးစီးဌာန (GAD) မှ မှတ်တမ်းတင်ထားမှု ရှိပါသလား။
 မရှိပါ ရှိပါသည်

ကျေးရွာခေါင်းဆောင်

အမည် ဦးကျာဗ

လက်မှတ် Pa နေ့. ၉.၁. ၂၀၁၉

လူထုစည်းရုံးရေးမှူး

အမည် ဦးဟောဂျ

လက်မှတ် Jla' နေ့. ၉.၁. ၂၀၁၉

၈.၂။ ဒုတိယနှစ်စက်ဝန်း ကျေးရွာအခြေခံအချက်အလက် (ပုံစံ-၁)

ဒုတိယနှစ်စက်ဝန်း

ပုံစံ - ၈ - ၁ ကျေးရွာအခြေခံအချက်အလက်များ (Form PC 1)

<p>လမ်းညွှန်ချက်၊ ကျေးရွာတစ်ရွာသို့ ပထမဆုံးမိတ်ဆက်ခရီးသွားရောက်သောအခါ လူထုစည်းရုံးရေးမှူးသည် ကျေးရွာခေါင်းဆောင်များအားကျေးရွာအချက်အလက်များကိုမေတ္တာရပ်ခံ၍တောင်းခံရသည်။ ဤအချက်အလက်များကိုမိမိ၏မိတ်ဆက်အစည်းဝေးပတ်ဝင်ပီတောင်းခံရမည်။ မိမိ၏မိတ်ဆက်အစည်းဝေးတွင် လူထုစည်းရုံးရေးမှူးသည် ဤအချက်အလက်များအား စစ်ဆေးပြီး မှန်ကန်အောင်ပြုလုပ်ရမည်။ ပြီးနောက်တွင် လူထုစည်းရုံးရေးမှူးမှ သတင်းအချက်အလက်ထဲသို့ Tablets မှ တဆင့် ဖြည့်သွင်းရမည်။</p>			
ကျေးရွာခေါင်းဆောင် အမည်	ဦးကျား	လူထုစည်းရုံးရေးမှူး၏အမည်	ဦးသောဗျ
ကျေးရွာခေါင်းဆောင်၏ ဖုန်းနံပါတ်	-	ကျေးရွာအုပ်စု	ဝါဖြူ
ပြည်နယ်၊ တိုင်းဒေသကြီး၊ ရှမ်း၊ အရှေ့	မြို့နယ်၊ မိုင်းခတ်	ကျေးရွာ	၂၂၉

က။ လူဦးရေ

လူမျိုးစု	အိမ်ထောင်စုအရေအတွက်	ကိုးကွယ်သည့်ဘာသာ	အိမ်ထောင်စုအရေအတွက်
လူမျိုးစု (၁) ဟားဟူး	၆၅	ဘာသာ(၁) ခရစ်ယာန်	၆၂
လူမျိုးစု (၂) -----		ဘာသာ(၂) ရှစ်စား	၃
လူမျိုးစု (၃) -----		ဘာသာ(၃) -----	
လူမျိုးစုရော -----		ဘာသာရော -----	
အခြား			
	အရေအတွက်		
မသန်စွမ်းသူများ	၃		
သက်ကြီးရွယ်အိုများ (၆၅ နှစ် နှင့် အထက်)	၃၁		
စစ်ဘေးရှောင်	-		

1

ဒုတိယနှစ်စာ

	အမျိုးသား(အရေအတွက်)	အမျိုးသမီး(အရေအတွက်)	စုစုပေါင်းအရေအတွက်
လူဦးရေ	183	180	363
လူမျိုးစု (၁) အခြား	183	180	363
လူမျိုးစု (၂)-----			
လူမျိုးစု (၃)-----			
အခြား			
အိမ်ထောင်ဦးစီး	61	4	65

(ခ)အခြေခံအဆောက်အအုံ အသုံးအဆောင်များ

စာသင်ကျောင်း	အမှတ် ခြံရံပါ	ကျန်းမာရေး	အမှတ် ခပ်ပါ	ဘာသာရေးအဆောက် အအုံများ	အမှတ် ခြံရံပါ
အထက်တန်းကျောင်း	<input type="checkbox"/>	ဆေးရုံ	<input type="checkbox"/>	စေတီ	<input type="checkbox"/>
အလယ်တန်းကျောင်း	<input type="checkbox"/>	ကျန်းမာရေးဌာန	<input type="checkbox"/>	ဘုန်းကြီးကျောင်း	<input type="checkbox"/>
မူလတန်းကျောင်း	<input checked="" type="checkbox"/>	ကျန်းမာရေးဌာနခွဲ	<input type="checkbox"/>	ဟိန္ဒူဘုရားကျောင်း	<input type="checkbox"/>
မူကြိုကျောင်း	<input type="checkbox"/>	ဆေးပေးခန်း	<input type="checkbox"/>	ခရစ်ယာန်ကျောင်း	<input checked="" type="checkbox"/>
အခြား	<input type="checkbox"/>	အခြား	<input type="checkbox"/>	ဗလီ	<input type="checkbox"/>
				အခြား	<input type="checkbox"/>
မှတ်ချက်		မှတ်ချက်		မှတ်ချက်	

ဒုတိယနှစ်စက်ဝန်း

၂) ကျွမ်းကျင်သူများမှတ်တမ်း (ကျေးရွာတွင်နေထိုင်သော သို့မဟုတ် တခြားရွာမှလာရောက်သောကျွမ်းကျင်သူများ)

(၁) စာသင်ကျောင်း		(၂) ကျန်းမာရေး			(၃) လက်မှုပညာရှင်			
	ရွာတွင်နေထိုင်သူ	အခြားရွာမှလာသူ		ရွာတွင်နေထိုင်သူ	အခြားရွာမှလာသူ		ရွာတွင်နေထိုင်သူ	အခြားရွာမှလာသူ
မူလတန်းပြဆရာ/မ	<input checked="" type="checkbox"/>	<input type="checkbox"/>	ဆရာဝန်	<input type="checkbox"/>	<input type="checkbox"/>	လက်သမား	<input type="checkbox"/>	<input type="checkbox"/>
အထက်တန်းပြဆရာ/မ	<input type="checkbox"/>	<input type="checkbox"/>	လက်ထောက်ကျန်းမာရေးမှူး	<input type="checkbox"/>	<input type="checkbox"/>	ပန်းရံ	<input type="checkbox"/>	<input type="checkbox"/>
အလယ်တန်းပြဆရာ/မ	<input type="checkbox"/>	<input type="checkbox"/>	အမျိုးသမီးကျန်းမာရေးဆရာမ	<input type="checkbox"/>	<input type="checkbox"/>	လျှပ်စစ်ကျွမ်းကျင်၊ မီးသမား	<input type="checkbox"/>	<input type="checkbox"/>
မူကြံဆရာ/မ	<input type="checkbox"/>	<input type="checkbox"/>	သားဖွားဆရာမ	<input type="checkbox"/>	<input type="checkbox"/>	ရေပိုက်သွယ်သူ	<input checked="" type="checkbox"/>	<input type="checkbox"/>
အခြား	<input type="checkbox"/>	<input type="checkbox"/>	ပြည်သူ့ကျန်းမာရေးလုပ်သား	<input type="checkbox"/>	<input type="checkbox"/>	စက်ပြင်ဆရာ	<input type="checkbox"/>	<input type="checkbox"/>
မှတ်ချက်			မှတ်ချက်			မှတ်ချက်		

(ဃ) ကျေးရွာသို့ ရောက်ရှိနိုင်သည့်လမ်းအခြေအနေ / ကျေးရွာတစ်ရွာသည် ၎င်း၏ကျေးရွာအုပ်စုနှင့် ဆက်သွယ်ထားသော လမ်းအခြေအနေ (အောက်ပါတို့ကိုခိုင်းပါ)

ကျောက်ကြမ်းလမ်း ကတ္တရာလမ်း ကွန်ကရစ်လမ်း မော်တော်ဆိုင်ကယ်လမ်း
 ကျောက်စင်းလမ်း မြေသားလမ်း လူသွားလမ်း အခြား _____

(င) ကျေးရွာဖွံ့ဖြိုးမှုစီမံချက် ဝိုင်းပါ

(၁) လူထုဗဟိုပြုစီမံကိန်းမစတင်မှ ဤကျေးရွာတွင်ကျေးရွာဖွံ့ဖြိုးမှု ရှိပါသည် မရှိပါ/မသိပါ
 စီမံချက်ရှိခဲ့ပါသလား?

(၂) ရှိခဲ့ပါလျှင် ဤစီမံချက်ကို မည်သည့် ခုနှစ်တွင်ပြင်ဆင်ခဲ့ပါသနည်း? နှစ် ၂၀၁၆ /မသိပါ

(၃) ဤစီမံချက်ကို မြို့နယ်မှအတည်ပြုခဲ့ပါသလား? ပြုခဲ့ပါသည် /မပြုခဲ့ပါ /မသိပါ

ဒုတိယနှစ်စက်ဝန်း

(စ) ခရီးအကွာအဝေး

(၁) ဤကျေးရွာ၏ပဟိုမှ၎င်းကျေးရွာအုပ်စု၏ပဟိုအထိခရီးမိုင်မည်မျှကွာဝေးသနည်း? မိုင်--4--/မသိပါ

(၂) ဤကျေးရွာမှ ၎င်းကျေးရွာအုပ်စုပဟိုအထိသွားလာရာတွင်ကြာမြင့်သည့်အချိန်။

ခြောက်သွေ့ရာသီတွင်ကြာချိန် ၀၀/၄၅/၀၀ ထော်လာဂျီ/မော်တော်ဆိုင်ကယ်/ခြေလျင်/လား/မော်တော်ဘုတ်/

အခြား -----

မိုးရာသီတွင်ကြာချိန် ၀၁/၀၀/၀၀ ထော်လာဂျီ/မော်တော်ဆိုင်ကယ်/ခြေလျင်/လား/မော်တော်ဘုတ်/

အခြား -----

(ဆ) ပတ်ဝန်းကျင်ဆိုင်ရာသဘာဝဘေးအန္တရာယ်

ဤကျေးရွာတွင်ကြေကွဲခြင်းကိုသို့ သဘာဝဘေးအန္တရာယ်ကျရောက်ဖူးခြင်း ရှိပါသလား။

မရှိပါ ရှိပါသည် ရှိလျှင်ဖော်ပြပါ-----

(ဇ) ကျေးရွာတွင် ဖွဲ့စည်းထားသော အဖွဲ့အစည်းများ

လူထုပဟိုပြုစီမံကိန်းမတိုင်မီ ဤကျေးရွာတွင် ကျေးရွာဖွံ့ဖြိုးရေးအတွက် အစိုးရ(သို့)ရွာသားများကိုယ်တိုင်(သို့) စီမံကိန်းတစ်ခုခုမှ ဖွဲ့စည်းထားသည့် အဖွဲ့အစည်းများရှိပါသလား။

(၁) -----

(၂) -----

(ဈ) အထွေထွေအုပ်ချုပ်ရေး ဦးစီးဌာန (GAD) မှ မှတ်တမ်းတင်ထားခြင်း

ဤကျေးရွာသည် အထွေထွေအုပ်ချုပ်ရေး ဦးစီးဌာန (GAD) မှ မှတ်တမ်းတင်ထားမှု ရှိပါသလား။

မရှိပါ ရှိပါသည်

ကျေးရွာခေါင်းဆောင်

အမည် ဦးကျွတ်

လက်မှတ်

နေ့စွဲ ၂၁.၁၁.၂၀၁၉

လူထုစည်းရုံးရေးမှူး

အမည် ဦးသိန်း

လက်မှတ်

နေ့စွဲ ၂၁.၁၁.၂၀၁၉

၉။ စီမံကိန်းစက်ဝန်းအချိန်ဇယား (ပုံစံ -၂)

၉.၁။ ပထမနှစ်စက်ဝန်း စီမံကိန်းစက်ဝန်း အချိန်ဇယား (ပုံစံ-၂)

ပုံစံ - ၈ -၂ - စီမံကိန်းစက်ဝန်းအချိန်ဇယား (PC 2)

လမ်းညွှန်ချက်၊ သက်ဆိုင်ရာလူထုစည်းရုံးရေးမှူး/လက်ထောက်နည်းညွှန်မှူးများမှ စီမံကိန်းစက်ဝန်းအဆင့်တစ်ခုစီပြီးစီးတိုင်း ကျေးရွာနှင့် ကျေးရွာအုပ်စုအတွက် ဤပုံစံကို ဖြည့်သွင်းရမည်။

စည်းရုံးရေးမှူး/ဝန်ထမ်း အမည် ဦးယောကျ

ခန.ရုံ ၁၁.၂.၂၀၁၇ စက်ဝန်းအားအမှတ်ခြိမ်းပါ စက်ဝန်း(၁) စက်ဝန်း(၂) စက်ဝန်း(၃) စက်ဝန်း(၄)

ပြည်နယ်/တိုင်း ရှမ်း (အရှေ့)၊ မြို့နယ် မိုင်းခတ်၊ ကျေးရွာအုပ်စု ပါးညွှန်၊ ကျေးရွာ ပါး

စီမံကိန်းဆောင်ရွက်မှုအဆင့်များ	ခန.ရုံ		အစည်းအဝေးတွင်တက်ရောက်သူအရေအတွက်					အိမ်ထောင်စု %
	စတင်သည့် ခန.	ပြီးဆုံးသည့် ခန.	အချိုးသား အရေအတွက်	အချိုးသမီး အရေအတွက်	အိမ်ထောင်စု အရေအတွက်	လူမျိုးစုတက်ရောက်သူ အရေအတွက် နှင့် လူမျိုးစုအမည်	အိမ်ထောင်စု ဝေပိုင်း	
၁။ ကျေးရွာစီမံကိန်း မိတ်ဆက်အစည်းအဝေး	၁၀.၂.၁၇	၁၀.၂.၁၇	၂၇	၁၃	၃၅	လားဟူ ၄၀	၆၈	၅၁.၄၇
၂။ ကျေးရွာခွဲ ဦးစေ့ စီမံချက်ရေးဆွဲခြင်း အစည်းအဝေး	၁၁.၂.၁၇	၁၁.၂.၁၇	၃၅	၃၅	၅၈	လားဟူ ၆၀	၆၈	၈၅.၂၇
၃။ ကျေးရွာအုပ်စု လုပ်ငန်းဆုံးဖြတ်ချက်ချသည့် အစည်းအဝေး								
၄။ မြို့နယ်အဆင့် စီမံကိန်းရေးဆွဲရေး နှင့် အကောင်အထည်ဖော်ရေးကော်မတီ၏ စီမံကိန်း သုံးသပ်မှု အစည်းအဝေး			မလို	မလို	မလို	မလို	မလို	မလို
၅။ မြို့နယ်စီမံကိန်းရေးဆွဲရေး နှင့် အကောင်အထည်ဖော်ရေး ကော်မတီ၏ဆုံးဖြတ်မှုကို ရွာသို့ အသိပေး အကြောင်းကြားသည့် အစည်းအဝေး								

1

၉.၂။ ဒုတိယနှစ်စက်ဝန်း စီမံကိန်းစက်ဝန်း အချိန်ဇယား (ပုံစံ-၂)

ပုံစံ - ၈ -၂ - စီမံကိန်းစက်ဝန်းအချိန်ဇယား (PC 2)

လမ်းညွှန်ချက်၊ သက်ဆိုင်ရာလူထုစည်းရုံးရေးမှူး/လက်ထောက်နည်းညွှန်မှူးများမှ စီမံကိန်းစက်ဝန်းအဆင့်တစ်ခုစီပြီးစီးတိုင်း ကျေးရွာနှင့် ကျေးရွာအုပ်စုအတွက် ဤပုံစံကို ဖြည့်သွင်းရမည်။

စည်းရုံးရေးမှူး/လက်ထောက်နည်းညွှန်မှူး/ဝန်ထမ်း အမည် - ဦးယောကျ

ခန.ရုံ ၂၂.၁၁.၂၀၁၇ စက်ဝန်းအားအမှတ်ခြိမ်းပါ စက်ဝန်း(၁) စက်ဝန်း(၂) စက်ဝန်း(၃) စက်ဝန်း(၄)

ပြည်နယ်/တိုင်း ရှမ်း(အရှေ့)၊ မြို့နယ် မိုင်းခတ်၊ ကျေးရွာအုပ်စု ပါးညွှန်၊ ကျေးရွာ ပါး

စီမံကိန်းဆောင်ရွက်မှုအဆင့်များ	ခန.ရုံ		အစည်းအဝေးတွင်တက်ရောက်သူအရေအတွက်					အိမ်ထောင်စု %
	စတင်သည့် ခန.	ပြီးဆုံးသည့် ခန.	အချိုးသား အရေအတွက်	အချိုးသမီး အရေအတွက်	အိမ်ထောင်စု အရေအတွက်	လူမျိုးစုတက်ရောက်သူ အရေအတွက် နှင့် လူမျိုးစုအမည်	အိမ်ထောင်စု ဝေပိုင်း	
၁။ ကျေးရွာစီမံကိန်း မိတ်ဆက်အစည်းအဝေး	၂၁.၁၁.၂၀၁၇	၂၁.၁၁.၂၀၁၇	၂၇	၂၃	၄၀	လားဟူ ၄၀	၆၅	၆၇.၅
၂။ ကျေးရွာခွဲ ဦးစေ့ စီမံချက်ရေးဆွဲခြင်း အစည်းအဝေး	၂၂.၁၁.၂၀၁၇	၂၂.၁၁.၂၀၁၇	၂၇	၂၃	၄၀	လားဟူ ၄၀	၆၅	၆၇.၅
၃။ ကျေးရွာအုပ်စု လုပ်ငန်းဆုံးဖြတ်ချက်ချသည့်အစည်းအဝေး								
၄။ မြို့နယ်အဆင့်စီမံကိန်းရေးဆွဲရေးနှင့် အကောင်အထည်ဖော်ရေးကော်မတီ၏ စီမံကိန်း သုံးသပ်မှုအစည်းအဝေး			မလို	မလို	မလို	မလို		
၅။ မြို့နယ်စီမံကိန်းရေးဆွဲရေး နှင့် အကောင်အထည်ဖော်ရေး ကော်မတီ၏ဆုံးဖြတ်မှုကို ရွာသို့ အသိပေးအကြောင်းကြားသည့်အစည်းအဝေး								

Cycle_2_1

၁၀။ ကျေးရွာဖွံ့ဖြိုးရေး ဦးစားပေးအစီအစဉ် (ပုံစံ -၃)

၁၀.၁ ။ ပထမနှစ်စက်ဝန်း ကျေးရွာဖွံ့ဖြိုးရေး ဦးစားပေးအစီအစဉ် (ပုံစံ-၃)

ပုံစံ - ၀ - ၃ ကျေးရွာဖွံ့ဖြိုးရေး ဦးစားပေးအစီအစဉ် (Form PC 3)

လမ်းညွှန်ချက်၊ အဆင့်(၃) ကျေးရွာဖွံ့ဖြိုးရေးအစီအစဉ်အစဉ်အစား ဦးစားပေးအစီအစဉ်၊ ကျေးရွာစီမံကိန်း အထောက်အကူပြု ကော်မတီသည် လူထုဝင်ရုံးများ၊ အကူအညီဖြင့် ဤပုံစံကိုပြည့်စုံအောင် ဖြည့်သွင်းရမည်။			
လူထုဝင်ရုံးများ/ဝန်ထမ်း အမည် ဦးဇော်ကျော်			
နေ့စွဲ	၁၁ - ၀၁ - ၂၀၁၉	ဝက်ဝန်းအား အမှတ်ခြစ်ပါ (✓) ဝက်ဝန်း(၁)	ဝက်ဝန်း(၂) □ ဝက်ဝန်း(၃) □ ဝက်ဝန်း(၄)
ပြည်နယ်/တိုင်း/ရှမ်း(အရှေ့)	မြို့နယ်	ခရိုင်	ကျေးရွာအုပ်စု
က၊ အခက်အခဲအတားအဆီးများအားလုံးဖြေရှင်း - ယခုလက်ရှိအခြေအနေတွင် ဤကျေးရွာဖွံ့ဖြိုးရေးအစီအစဉ်အတွက် အဓိက အခက်အခဲအတားအဆီးများသည် မည်သည့်အရာဖြစ်ပါသနည်း။ (အမျိုးသား/သမီး အနည်းဆုံးအခက်အခဲ ၅ ခုစီဖော်ပြပါ)			
အမျိုးသား အဖွဲ့မှ တင်ပြသောအခက်အခဲအတားအဆီးများ		အမျိုးသမီး အဖွဲ့မှ တင်ပြသောအခက်အခဲအတားအဆီးများ	
၁	ကျွန်ုပ်တို့၏ကျေးရွာအတွင်းရှိ လမ်းပန်းဆက်သွယ်ရေး၊ ရေပေးစနစ်၊ အခြေခံအဆောက်အအုံများ မပြည့်စုံခြင်း။	၁	ကျေးရွာအတွင်းရှိ လမ်းပန်းဆက်သွယ်ရေး၊ ရေပေးစနစ်၊ အခြေခံအဆောက်အအုံများ မပြည့်စုံခြင်း။
၂	ကျေးရွာအတွင်းရှိ လမ်းပန်းဆက်သွယ်ရေး၊ ရေပေးစနစ်၊ အခြေခံအဆောက်အအုံများ မပြည့်စုံခြင်း။	၂	ကျေးရွာအတွင်းရှိ လမ်းပန်းဆက်သွယ်ရေး၊ ရေပေးစနစ်၊ အခြေခံအဆောက်အအုံများ မပြည့်စုံခြင်း။
၃	ကျေးရွာအတွင်းရှိ လမ်းပန်းဆက်သွယ်ရေး၊ ရေပေးစနစ်၊ အခြေခံအဆောက်အအုံများ မပြည့်စုံခြင်း။	၃	ကျေးရွာအတွင်းရှိ လမ်းပန်းဆက်သွယ်ရေး၊ ရေပေးစနစ်၊ အခြေခံအဆောက်အအုံများ မပြည့်စုံခြင်း။
၄	ကျေးရွာအတွင်းရှိ လမ်းပန်းဆက်သွယ်ရေး၊ ရေပေးစနစ်၊ အခြေခံအဆောက်အအုံများ မပြည့်စုံခြင်း။	၄	ကျေးရွာအတွင်းရှိ လမ်းပန်းဆက်သွယ်ရေး၊ ရေပေးစနစ်၊ အခြေခံအဆောက်အအုံများ မပြည့်စုံခြင်း။
၅	ကျေးရွာအတွင်းရှိ လမ်းပန်းဆက်သွယ်ရေး၊ ရေပေးစနစ်၊ အခြေခံအဆောက်အအုံများ မပြည့်စုံခြင်း။	၅	ကျေးရွာအတွင်းရှိ လမ်းပန်းဆက်သွယ်ရေး၊ ရေပေးစနစ်၊ အခြေခံအဆောက်အအုံများ မပြည့်စုံခြင်း။

ခ၊ မျှော်မှန်းခြင်း - နောင်လာမည့် (၅) နှစ် အတွင်း ကျေးရွာဖွံ့ဖြိုးရေး မျှော်မှန်းလျာထားချက်များအား တင်ပြပါ။

အမျိုးသားအဖွဲ့မှ တင်ပြသောမျှော်မှန်းချက်များ		အမျိုးသမီးအဖွဲ့မှ တင်ပြသောမျှော်မှန်းချက်များ	
၁	ကျေးရွာအတွင်းရှိ လမ်းပန်းဆက်သွယ်ရေး၊ ရေပေးစနစ်၊ အခြေခံအဆောက်အအုံများ မပြည့်စုံခြင်း။	၁	ကျေးရွာအတွင်းရှိ လမ်းပန်းဆက်သွယ်ရေး၊ ရေပေးစနစ်၊ အခြေခံအဆောက်အအုံများ မပြည့်စုံခြင်း။
၂	ကျေးရွာအတွင်းရှိ လမ်းပန်းဆက်သွယ်ရေး၊ ရေပေးစနစ်၊ အခြေခံအဆောက်အအုံများ မပြည့်စုံခြင်း။	၂	ကျေးရွာအတွင်းရှိ လမ်းပန်းဆက်သွယ်ရေး၊ ရေပေးစနစ်၊ အခြေခံအဆောက်အအုံများ မပြည့်စုံခြင်း။
၃	ကျေးရွာအတွင်းရှိ လမ်းပန်းဆက်သွယ်ရေး၊ ရေပေးစနစ်၊ အခြေခံအဆောက်အအုံများ မပြည့်စုံခြင်း။	၃	ကျေးရွာအတွင်းရှိ လမ်းပန်းဆက်သွယ်ရေး၊ ရေပေးစနစ်၊ အခြေခံအဆောက်အအုံများ မပြည့်စုံခြင်း။
၄	ကျေးရွာအတွင်းရှိ လမ်းပန်းဆက်သွယ်ရေး၊ ရေပေးစနစ်၊ အခြေခံအဆောက်အအုံများ မပြည့်စုံခြင်း။	၄	ကျေးရွာအတွင်းရှိ လမ်းပန်းဆက်သွယ်ရေး၊ ရေပေးစနစ်၊ အခြေခံအဆောက်အအုံများ မပြည့်စုံခြင်း။
၅	ကျေးရွာအတွင်းရှိ လမ်းပန်းဆက်သွယ်ရေး၊ ရေပေးစနစ်၊ အခြေခံအဆောက်အအုံများ မပြည့်စုံခြင်း။	၅	ကျေးရွာအတွင်းရှိ လမ်းပန်းဆက်သွယ်ရေး၊ ရေပေးစနစ်၊ အခြေခံအဆောက်အအုံများ မပြည့်စုံခြင်း။

၈။ လူထုပီပဲကိန်း၏ လာမည့် (၄) နှစ်အတွက် အကျုံးဝင်သော ဦးစားပေး ဖွံ့ဖြိုးတိုးတက်မှု လုပ်ငန်း အစီအစဉ်များအားဖော်ပြပါ။

အဆင့်	ကျေးရွာအတွက် ဦးစားပေး ဖွံ့ဖြိုးတိုးတက်မှု လုပ်ငန်းစဉ်များ	အဆိုပြုသူ (အမျိုးသားများ/ အမျိုးသမီးများ/အမျိုးသား+ အမျိုးသမီး)	ခန့်မှန်းကုန်ကျ စရိတ်	အကျိုးခံစားခွင့်ရှိသူ ခန့်မှန်းခြေ အရေအတွက်
၁	ဆင်္ဘောလှေဖွဲ့စီးတိုင်းတာခြင်း	အမျိုးသမီး	၄၀	၃၅၅
၂	ရေဖိုက်ဂျက်ခြင်းလုပ်ငန်း	အမျိုးသား + အမျိုးသမီး	၇၁	၃၅၅
၃	အိမ်ထောင်စုတည်ဆောက်ခြင်းလုပ်ငန်း	အမျိုးသား	၇၀	၃၅၅
၄	အေးပေးခန်း တည်ဆောက်ခြင်း	အမျိုးသား	၁၃၂	၃၅၅
၅	၂၀၂၀ ခုနှစ်အတွက် အိမ်ထောင်စုတည်ဆောက်ခြင်း	အမျိုးသား + အမျိုးသမီး	၅၀	၃၅၅
၆	အိမ်ထောင်စုတည်ဆောက်ခြင်း	အမျိုးသား	၈၀	၃၅၅
၇	အိမ်ထောင်စုတည်ဆောက်ခြင်း	အမျိုးသမီး + အမျိုးသား	၃၀၀	၃၅၅
၈	ရေစွဲခြောက်စေရေးလုပ်ငန်း	အမျိုးသား	၂၀	၃၅၅

၉။ လူထုပီပဲကိန်း၏ လာမည့် (၄) နှစ်အတွက် အကျုံးဝင်သော ဦးစားပေး ဖွံ့ဖြိုးတိုးတက်မှု လုပ်ငန်း အစီအစဉ်များအားဖော်ပြပါ။

အဆင့်	ကျေးရွာအတွက် ဦးစားပေး ဖွံ့ဖြိုး တိုးတက်မှု လုပ်ငန်းစဉ်များ	အဆိုပြုသူ (အမျိုးသားများ/ အမျိုးသမီးများ/အမျိုးသား+ အမျိုးသမီး)	အခန်းကဏ္ဍ
၁	ရေ၊ ငွေ ဂျက်ခြင်း		အသက်မွေးဝမ်းကျောင်း
၂			
၃			
၄			
၅			

ခေါင်းဆောင်၊ ကျေးရွာပီပဲကိန်းအထောက်အကူပြုကော်မတီမှ အတည်ပြုသည်။

အမည် ဦးယားပါ လက်မှတ်  နေ့စွဲ ၂၀၂၀.၀၂.၁၉


၈။ လူထုဝန်ထမ်း၏ လာမည့် (၄) နှစ်အတွက် အကန့်အသတ်ခံသော ဦးစားပေး ဖွဲ့စည်းတိုက်ပွဲ လုပ်ငန်း အစီအစဉ်များအားဖော်ပြပါ။

ဦးစားပေး အဆင့် သတ်မှတ်ချက်	ကျေးရွာအတွက် ဦးစားပေး ဖွဲ့စည်းတိုက်ပွဲ လုပ်ငန်းစဉ်များ	အဆိုပြုသူ (အမျိုးသားများ/ အမျိုးသမီးများ/ အမျိုးသား+အမျိုးသမီး)	အခန်းကဏ္ဍ	ခန့်မှန်း ကုန်ကျစရိတ်	အကျိုးခံစားခွင့်ရှိသူ ခန့်မှန်းခြေ အရေအတွက်		
					ကျား	မ	ပေါင်း
၀	အိမ်သုံး ဆွဲလာပြန်ခြင်း	ကျား + မ	မီးဖိုချော	၂၀၀၀၀၀၀၀	၁၈၃	၁၈၀	၃၆၃
၂	ရွာချင်းဆက်သွယ်ရေး လမ်း တူးဖွဲ့ခြင်း	ကျား + မ	လမ်း	၂၀၀.၀၀၀၀၀၀	၇၈၃	၇၈၀	၃၆၃
၃	ဆန်းစစ်ဆောင်ရွက်ရန်အတွက် ခြင်းလုပ်ငန်း	ကျား + မ	ကျေးရွာ အဆောက်အအုံ	၁၄၀၀၀၀၀၀	၇၈၃	၁၈၀	၃၆၃
၄	ဆေးပေးဆန်းစစ်ရန်အတွက် ခြင်းလုပ်ငန်း	ကျား + မ	ကျေးရွာ	၁၆၀၀၀၀၀၀	၇၈၃	၇၈၀	၃၆၃
၅							

၉။ လူထုဝန်ထမ်း၏ လာမည့် (၄) နှစ်အတွက် အကန့်အသတ်ခံသော ဦးစားပေး ဖွဲ့စည်းတိုက်ပွဲ လုပ်ငန်း အစီအစဉ်များအားဖော်ပြပါ။

အဆင့်	ကျေးရွာအတွက် ဦးစားပေး ဖွဲ့စည်း တိုက်ပွဲ လုပ်ငန်းစဉ်များ	အဆိုပြုသူ (အမျိုးသားများ/ အမျိုးသမီးများ/ အမျိုးသား+ အမျိုးသမီး)	အခန်းကဏ္ဍ
၀	ကျေးရွာပြန်ခြင်း	အမျိုးသမီး	အဆောက်အအုံ
၂			
၃			
၄			
၅			

ခေါင်းဆောင်၊ ကျေးရွာဝန်ထမ်းအဖွဲ့အစည်းအဖွဲ့ဝင်အဖြစ် အတည်ပြုသည်။

အမည် ဦးဟားပါ လက်မှတ်  ဇူလိုင် ၂၀၂၄ ခုနှစ်

၁၁။ ကဏ္ဍအလိုက်ဦးစားပေးဖွံ့ဖြိုးရေးလုပ်ငန်းစဉ်များ

၁၁.၁ ။ ပထမနှစ်စက်ဝန်း ကဏ္ဍအလိုက် ဦးစားပေး ဖွံ့ဖြိုးရေးလုပ်ငန်းစဉ်များ

၂၅/၆/၂၀၁၉


ကဏ္ဍအလိုက် ဦးစားပေးလုပ်ငန်းချုပ်ဖော်ပြချက်

ကဏ္ဍ	ဦးစားပေးအဆင့်	လုပ်ငန်းအမျိုးအစား	အဆိုပြုသူ(အမှန်ခြစ်ရန်)			ခုနှစ်	ထောက်ပံ့မည့်အဖွဲ့အစည်း(သို့)ဌာန	မှတ်ချက်
			ကျား	မ	ကျား+မ			
အခြေခံအဆောက်အအုံကဏ္ဍ (လမ်း/တံတား/ရေရရှိရေး/မီးလင်းရေး)	၁	ဆိုလာပလတ်၊ ဖြိုတိုက် နားထုခြင်း		✓		2019	၀၅၀	
	၂	ဧည့်သည်ရရှိရေးအတွက် အဆောက်အအုံ			✓			
	၃	မြေတိုက်၊ တံတား ခြင်း	✓					
	၄	ရွာတွင်း၊ ကျောက်ရေ ဖွဲ့စည်းခြင်း			✓			
	၅	ရေဖွဲ့စည်း၊ ဖောက်ဖျက်ခြင်း	✓					
လူမှု ဖွံ့ဖြိုးကဏ္ဍ (ပညာရေး/ ကျန်းမာရေး နှင့် ဆိုင်ခဏ္ဍာအဆောက်အအုံများနှင့် အခြားလိုအပ်ချက်များ)	၁	ဆေးပေးခန်း၊ တံတား ခြင်း	✓					
	၂							
	၃							
	၄							
	၅							
သက်မွေးဝမ်းကျောင်းကဏ္ဍ (စိုက်ပျိုးရေး/ မွေးမြူရေး နှင့် ဆိုင် ခဏ္ဍာ အဆောက်အအုံများ နှင့် အခြား လိုအပ်ချက်များ)	၁	ရွေးချယ် ရရှိခြင်း						
	၂							
	၃							
	၄							
	၅							
သဘာဝဘေးအန္တရာယ် လျော့ပါးရေး ကဏ္ဍ	၁							
	၂							
	၃							
	၄							
	၅							
အခြားကဏ္ဍ (ဌာနဆိုင်ရာများသို့ လိုအပ်ချက် နှင့်အညီ အကောင်အထည် ဖော်ထောင်ပေးနိုင်ခြင်းမရှိ သော လုပ်ငန်းများ)	၁	၂၂၁၂၅၅ အိမ်သာ တံတားအောက်ခြင်း			✓			
	၂	ခန်းမအောက်တံတား အောက်ခြင်း	✓					
	၃							
	၄							
	၅							

၁၁.၂ ။ ဒုတိယနှစ်စက်ဝန်း ကဏ္ဍအလိုက် ဦးစားပေး ဖွံ့ဖြိုးရေးလုပ်ငန်းစဉ်များ

ကဏ္ဍအလိုက် လုပ်ငန်းချုပ်ဖွဲ့ရေး		မီဒီကျေးစွာ ပါပွန်းဆွင်			ဒုတိယနှစ်စက်ဝန်း		
စဉ်	လုပ်ငန်းအမျိုးအစား	အဆိုပြုသူ			ခုနှစ်	ထောက်ပံ့မည့်အဖွဲ့အစည်း (သို့)ဌာန	မှတ်ချက်
		ကျား	မ	ကျား+မ			
အခြေခံအဆောက်အအုံကဏ္ဍ (လမ်းမတံတား၊ ရေရရှိရေး၊ မီးလင်းရေး)	၁	ခန်းမအသစ်အောက်အောက်			✓		
	၂	ရွာချင်းဆက် ဖြေဆေးလမ်း တိုးချဲ့ခြင်း			✓		
	၃						
	၄						
	၅						
လူမှုဖွံ့ဖြိုးရေးကဏ္ဍ (ပညာရေး/ကျန်းမာရေးနှင့် ဆိုင်ခေတ်အဆောက်အအုံများနှင့်အခြားလိုအပ်ချက်များ)	၁	ဆေးရုံ အသစ် တည်ဆောက်ခြင်း			✓		
	၂						
	၃						
	၄						
	၅						
သက်မွေးဝမ်းကျောင်းကဏ္ဍ (စိုက်ပျိုးရေး၊ မြေဧရိယာနှင့် ဆိုင်ခေတ်အဆောက်အအုံများနှင့်အခြားလိုအပ်ချက်များ)	၁						
	၂						
	၃						
	၄						
	၅						
သဘာဝဘေးအန္တရာယ်လျော့ပါးရေးကဏ္ဍ	၁	ခန်းမအောက် တည်ဆောက်ခြင်း			✓		
	၂						
	၃						
	၄						
	၅						
အခြားကဏ္ဍ (ငြားနုဆိုင်ရာများသို့ လိုအပ်ချက်ရှိခြင်းနှင့် အကောင်အထည်ဖော်ဆောင်ရွက်နိုင်ခြင်းမရှိသော လုပ်ငန်းများ)	၁						
	၂						
	၃						
	၄						
	၅						

၁၃ ။ ကျေးရွာစီမံခန့်ခွဲမှု အဖွဲ့ဝင်စာရင်းများ



"ကျေးရွာစီမံခန့်ခွဲမှုအဖွဲ့"စာရင်း

ကျေးရွာ - ပါဇီ

အုပ်စု - ပါဏ္ဍိတ

ရက်စွဲ - 22.11.2019

စဉ်	ကော်မတီအမည်/ အဖွဲ့အမည်	အမည်	ရာထူး	မှတ်ချက်/ ဖုန်းနံပါတ်
၁	ဥက္ကဋ္ဌ	ဦးယားပါ	ဥက္ကဋ္ဌ	-
		ဒေါ်နာဖူး	ဥက္ကဋ္ဌ	-
၂	ဝယ်ယူရေးဆပ်ကော်မတီ	ဦးကျာအိ	ခေါင်းဆောင်	-
		ဒေါ်နာဝ	အဖွဲ့ဝင်	-
			အဖွဲ့ဝင်	
၃	စောင်ကြည့်ကြီးကြပ်ရေးဆပ်ကော်မတီ	ဒေါ်အာအေး	ခေါင်းဆောင်	-
		ဦးကျာမာ	အဖွဲ့ဝင်	-
			အဖွဲ့ဝင်	
၄	လုပ်ငန်းလည်ပတ်ရေး နှင့် မြေပြင်ထိန်းသိမ်းရေးဆပ်ကော်မတီ	ဦးဟောဆာ	ခေါင်းဆောင်	-
		ဒေါ်နာစဟ	အဖွဲ့ဝင်	-
			အဖွဲ့ဝင်	
၅	ဝေဖန်အကြံပြု တိုင်ကြားခြေရှင်းရေးကိုယ်စားလှယ်	ဒေါ်နာဖူး	ကိုယ်စားလှယ်	-
		ဦးကျာဝ	ကိုယ်စားလှယ်	-
၆	ကျေးရွာငွေစာရင်းကိုင်	ဦးကျာတဲ	ငွေစာရင်းကိုင်	-
၇	ကျေးရွာစေတနာ့ဝန်ထမ်း	ဦးကျာမ	စေတနာ့ဝန်ထမ်း အဖွဲ့ဝင်	-
		ဒေါ်နာပေး	စေတနာ့ဝန်ထမ်း အဖွဲ့ဝင်	-

၁၄ ။ LIFT၏နည်းပညာအကူအညီဖြင့်ရေးဆွဲထားသောကျေးရွာဖွံ့ဖြိုးရေးအစီအစဉ်မှ အချက်အလက်များကို ကိုးကားချက်

ကျေးရွာဖွံ့ဖြိုးရေး အစီအစဉ်မှကိုးကားချက်များ				
စဉ်	အကြောင်းအရာ	(၄၈) ဇယားအညွှန်း		မှတ်ချက်
		ကိုးကားရန်	လေ့လာရန်	
၁။	ကျေးရွာအခြေခံအချက်အလက်များ	ဇယား ၁၃၂၊၃၆။	ဇယား ၈၂၊၂၇၊၃၀၊၄၂။	
၂။	လူမှုရေးအရင်းအမြစ်ပြုမြေပုံ	ဇယား ၄၅၊၁၄၊၃၂၊၃၇၊၄၀၊ ၄၁၊၄၂။	ဇယား ၈၊၁၃၊၂၇၊၃၈၊၄၄။	
၃။	ဥစ္စာနေကြွယ်ဝမှုအဆင့်သတ်မှတ်ချက်	ဇယား ၆၊၁၃။	ဇယား ၁၆။	
၄။	ပိုင်ဆိုင်မှုသုံးသပ်ခြင်း	ဇယား ၁၄၊၁၆၊၁၉၊၄၃၊၄၅၊၃ ၇။	ဇယား ၁၃၊၁၇၊၃၈။	
၅။	ရာသီခွင်ပြုပြင်မှု	ဇယား ၉၊၁၅၊၂၄၊၃၄၊၃၇။	ဇယား ၂၂၊၂၆၊၃၅။	
၆။	ပင့်ကူအိမ်သုံးသပ်ချက်	ဇယား ၃၊၃၀၊၃၉၊၄၀။	ဇယား ၃၀။	
၇။	ဗင်းပုံစံ	ဇယား ၁၁၊၁၂။		

ပါဠိကျေးရွာ ဖွံ့ဖြိုးရေးအစီအစဉ်ကို ဇယား ၄၈ ခုဖြင့် ဖော်ပြထားကြောင်းတွေ့ရသည်။



လူထုဗဟိုပြုစီမံကိန်း

“ကျေးလက်လူထုအခြေပြု၊ ဖွံ့ဖြိုးမှုကိုတိုးရှေးရှု”
လူထုဗဟိုပြုစီမံကိန်း၊ မိုင်းခတ်မြို့နယ်၊ ရှမ်းပြည်နယ် (အရှေ့ပိုင်း)