

ပြည်ထောင်စုသမ္မတ မြန်မာနိုင်ငံတော်အစိုးရ
စိုက်ပျိုးရေး၊ မွေးမြူရေးနှင့် ဆည်မြောင်းဝန်ကြီးဌာန
ကျေးလက်ဒေသဖွံ့ဖြိုးတိုးတက်ရေးဦးစီးဌာန



National Community Driven Development Project

လူထုဗဟို ပြုစီမံကိန်း

အင်္ဂပူမြို့နယ်၊ ဧရာဝတီတိုင်းဒေသကြီး

ကျေးရွာဖွံ့ဖြိုးရေးအစီအစဉ်



သဘော့ကျေးရွာအုပ်စု၊ ပန်းလှကွင်းကျေးရွာ

မာတိကာ

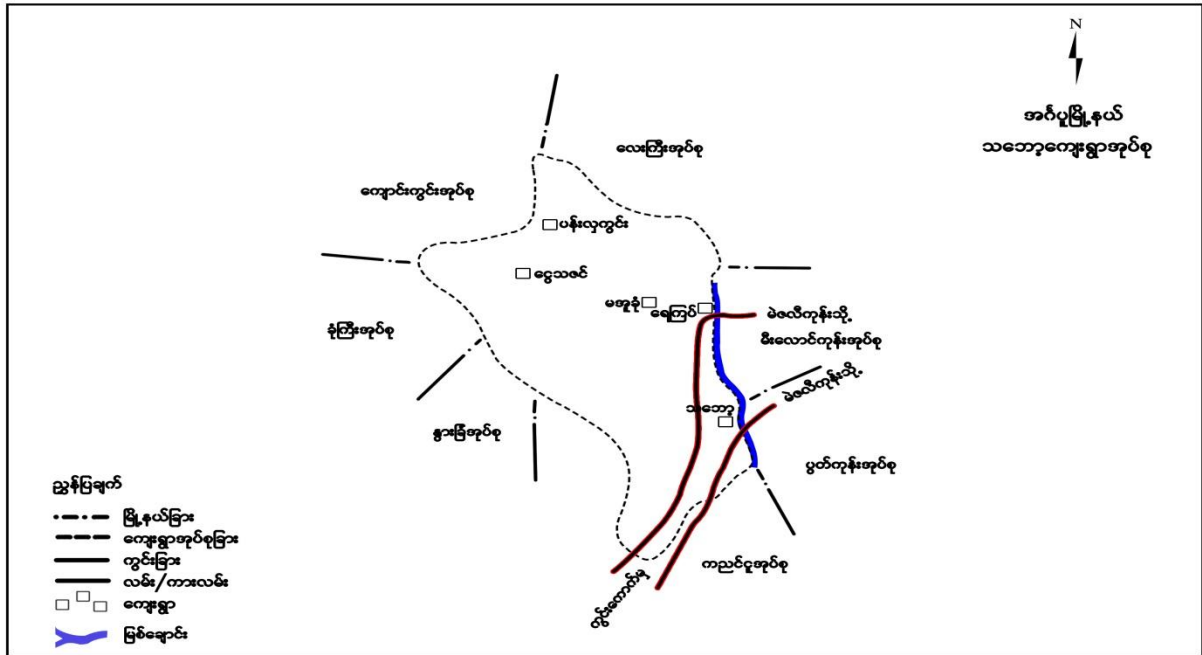
အကြောင်းအရာ	စာမျက်နှာ
၁။ အင်္ဂုပုမြို့နယ် အခြေပြမြေပုံ.....	၂
၂။ သဘော့ကျေးရွာအုပ်စု အခြေပြမြေပုံ.....	၃
၃။ သဘော့အုပ်စုတွင်ပါဝင်သော ကျေးရွာများစာရင်း.....	၃
၄။ ကျေးရွာသမိုင်းကြောင်း နှင့် ကျေးရွာအခြေခံ အချက်အလက်များ	
၄.၁။ ကျေးရွာသမိုင်းကြောင်း	၄
၄.၂။ ကျေးရွာတွင်းရှိအထောက်အပံ့ရရှိနိုင်သော အဆောက်အအုံများ	၄
၄.၃။ ကျေးရွာသူ/သားများ၏ အဓိက စီးပွားရေးလုပ်ငန်းများ	၄
၄.၄။ ကျေးရွာတွင်းပိုင်ဆိုင်မှု၊ မြေယာဧရိယာနှင့် သဘာဝသယံဇာတများ	၄
၄.၅။ ကျေးရွာတွင်းအခြားသက်ဆိုင်သော သတင်းအချက်အလက်များ	၄
၅။ လူထုပူးပေါင်းပါဝင်သော လူမှုဆန်းစစ်ခြင်းနှင့် အကဲဖြတ်ခြင်းလုပ်ငန်းစဉ် အကျဉ်းချုပ်ဖော်ပြချက်	၅
၆။ ကျေးရွာဖွံ့ဖြိုးရေးအစီအစဉ်အတွက်အသုံးပြုသော PRA TOOL တစ်ခုချင်းစီ၏ သုံးသပ်ချက်များ	
၆.၁။ ကျေးရွာလူမှုရေးနှင့် အရင်းအမြစ်ပြမြေပုံ (Social and Resource Map)	၆-၇
၆.၂။ ရာသီခွင်ပြ-ပြက္ခဒိန် (Seasonal Calender)	၈-၉
၆.၃။ ဥစ္စာနေကြွယ်ဝမှုအဆင့်သတ်မှတ်ခြင်း (Wealth Ranking).....	၁၀-၁၁
၆.၄။ ကျား-မ ပင့်ကူအိမ်သုံးသပ်ခြင်း (Spider Diagram)	၁၂-၁၃
၆.၅။ ပိုင်ဆိုင်မှုသုံးသပ်ခြင်း (Asset Mapping)	၁၄-၁၅
၆.၆။ အဖွဲ့အစည်းချိတ်ဆက်မှုဖော်ပြချက် (Venn Diagram)	၁၆-၁၇
၇။ ကော်မတီများရွေးချယ်ခြင်းနှင့်ကျေးရွာဖွံ့ဖြိုးရေးအစီအစဉ်ဆောင်ရွက်မှု မှတ်တမ်းဓါတ်ပုံ	၁၈
၈။ ကျေးရွာကော်မတီဝင်များစာရင်း	၁၉
၉။ ကျေးရွာအခြေခံအချက်အလက် ပုံစံ ၈-၁ (PC-1)	၂၀-၂၂
၁၀။ စီမံကိန်းစက်ဝန်းအချိန်ဇယား ပုံစံ ၈-၂(PC-2)	၂၃
၁၁။ ကျေးရွာဖွံ့ဖြိုးရေးဦးစားပေးအစီအစဉ် ပုံစံ ၈-၃ (PC-3)	၂၄-၂၅
၁၂။ ကျေးရွာပထမအကြိမ် အစည်းအဝေးမှတ်တမ်း	၂၆-၂၇
၁၃။ ကျေးရွာဒုတိယအကြိမ် အစည်းအဝေးမှတ်တမ်း	၂၈-၂၉
၁၄။ ကဏ္ဍအလိုက်ဦးစားပေးဖွံ့ဖြိုးရေးလုပ်ငန်းစဉ်များ	၃၀
၁၅။ LIFT ၏နည်းပညာအကူအညီဖြင့် (၂၀၁၆)ခုနှစ်တွင် ရေးဆွဲထားသော အချက်အလက်အား...၃၁-၃၂	၃၁-၃၂

ကိုးကားအသုံးပြုထားပါသည်။

၁။အင်္ဂုမြို့နယ် အခြေအနေပြမြေပုံ



၂။ သဘော့ ကျေးရွာအုပ်စု အခြေပြမြေပုံ



၃။ သဘော့ ကျေးရွာအုပ်စုတွင်ပါဝင်သော ကျေးရွာများစာရင်း

စဉ်	ကျေးရွာအမည်	အိမ်ထောင်စု	ကျား	မ	လူဦးရေစုစုပေါင်း
၁။	သဘော့	၃၂၆	၅၉၇	၆၀၉	၁၂၀၆
၂။	ပန်းလှကွင်း	၃၃	၅၈	၄၈	၁၀၆
၃။	ရွှေကြည်	၂၆	၅၀	၅၂	၁၀၂
၄။	မအူကုန်း	၃၇	၆၁	၇၈	၁၃၉
၅။	ရွှေသဇင်	၃၂	၅၅	၅၇	၁၁၂

၄။ ကျေးရွာသမိုင်းကြောင်း နှင့် ကျေးရွာအခြေခံအချက်အလက်များ

၄.၁။ ကျေးရွာသမိုင်းကြောင်း

ပန်းလှကွင်းကျေးရွာသည်တောင်ကုန်းပေါ်တွင် တည်ရှိသော ရွာတစ်ရွာဖြစ်ပါသည်။ သဘော့အုပ်စုအပိုင်ကိုအောက်ပန်းလှကွင်းဟုခေါ်၍ လေးကြီးအုပ်စုအပိုင်ကို အပေါ်ပန်းလှကွင်းဟု ခေါ်ပါသည်။ သခင်သန်းထွန်း(၆၄) လမ်းစဉ်တုန်းက အောက်ပန်းလှကွင်းနှင့် အပေါ်ပန်းလှကွင်း တစ်ရွာတည်းရှိကြောင်း သိရပါသည်။ ထိုချိန်တုန်းက အဖြူရောင်နယ်မြေ မဟုတ်ကြောင်းသိရပါသည်။ လက်နက်ကိုင်သူပုန်တွေကြောင့် ပြေးကြလွှားကြရင်း တစ်ခွဲတစ်ပြားစီဖြစ်၍ အောက်ပန်းလှကွင်း တောင်ကုန်းပေါ်တွင် ရွာတည်နေခဲ့သည်။ ထို့ကြောင့် အောက်ပန်းလှကွင်းဟု အမည်တွင်ကြောင်း သိရပါသည်။

၄.၂။ ကျေးရွာအတွင်းရှိ အထောက်အပံ့ရရှိနိုင်သော အဆောက်အအုံများ

သဘော့ကျေးရွာတွင် အထောက်အပံ့ရရှိနိုင်သော အဆောက်အအုံများအနေဖြင့် ဘုန်းတော်ကြီးကျောင်း(၁)ကျောင်း သာရှိပါသည်။

၄.၃။ ကျေးရွာသူ/သားများ၏ အဓိက စီးပွားရေးလုပ်ငန်းများ

ကျေးရွာသူ/သားများ၏အဓိကစီးပွားရေးလုပ်ငန်းများမှာ လယ်ယာစိုက်ပျိုးရေး လုပ်ငန်းဖြစ်ပါသည်။

၄.၆။ ကျေးရွာတွင်းပိုင်ဆိုင်မှု၊ မြေယာဧရိယာနှင့်သဘာဝသယံဇာတများ

လယ်၊လယ်ထွန်စက်၊ကျွဲ၊နွား၊ဆိုင်ကယ်၊စက်ဘီး၊လှည်း၊တီဗီ၊ဖုန်း၊စလောင်း တို့ ရှိပါသည်။

၄.၇။ ကျေးရွာတွင်းအခြားသက်ဆိုင်သော သတင်းအချက်အလက်များ

ကျေးရွာအုပ်ချုပ်ရေးအဖွဲ့၊ ဂေါပကအဖွဲ့၊ လူငယ်အဖွဲ့၊ ရပ်မိရပ်ဖ၊ မိုင်ဘီတာ၊ ဝါးရှင်းဖန်၊ သမအဖွဲ့ တို့မှာကျေးရွာအတွင်းတည်ရှိသောအဖွဲ့များဖြစ်ပါသည်။ မြို့နယ်အုပ်ချုပ်ရေးအဖွဲ့သည် ကျေးရွာပြင်ပရှိ အဖွဲ့အစည်းအဖြစ်တည်ရှိကြသည်။

၅။ လူထုပူးပေါင်းပါဝင်သော လူမှုဆန်းစစ်ခြင်းနှင့် အကဲဖြတ်ခြင်းလုပ်ငန်းစဉ်အကျဉ်းချုပ်ဇယား

နေ့စွဲ	အသုံးပြုခဲ့သော (PRA Tool) များ	အစဉ်အတန်းတွင် ပါဝင်ဆွေးနွေးသူများ			အဓိကဆွေးနွေးချက်များ
		ကျား	မ	ပေါင်း	
၄.၇.၂၀၁၈	လူမှုရေးနှင့် အရင်းအမြစ်ပြမြေပုံ (Social & Resource Map)	၆	၅	၁၁	လူနေမှုအခြေခံအဆောက်အအုံများ၊ အရင်းအမြစ်၊ လုပ်ကိုင်နေသော လုပ်ငန်း၊ သီးခြားနေသော အုပ်စု။
၄.၇.၂၀၁၈	ရာသီခွင်ပြ-ပြက္ခဒိန် (Seasonal Calendar)	၉	၈	၁၇	ရာသီဥတု၊ လုပ်ငန်း၊ လမ်းပန်းဆက်သွယ်ရေး၊ ဝင်ငွေ/ထွက်ငွေ၊ အားလပ်ချိန်၊ ပွဲတော်၊ သဘာဝဘေးအန္တရာယ်၊ အစာရေစာ ဖူလုံမှု။
၄.၇.၂၀၁၈	ဥစ္စာနေကြွယ်ဝမှုအဆင့် (Wealth Ranking)	၆	၅	၁၁	အဆင်မပြေသော အိမ်ထောင်စု (၁၉) စု၊ လယ်ယာမြေပိုင်ဆိုင်မှုနည်းပါးခြင်း၊ အလုပ်အကိုင်ရှားပါးခြင်း။
၄.၇.၂၀၁၈	ပင့်ကူအိမ်သုံးသပ်ခြင်း (Spider Diagram)	၁၆	၁၄	၂၆	ဦးဆောင်နိုင်မှု၊ လုံခြုံမှု၊ ကျန်းမာရေး၊ အိမ်မှုကိစ္စ၊ အဖွဲ့အစည်းများနှင့် ချိတ်ဆက်နိုင်မှု၊ ဝင်ငွေရရှိမှု၊ ပညာရေးလက်လှမ်းမီမှု၊ ကျန်းမာရေးလက်လှမ်းမီမှု။
၄.၇.၂၀၁၈	ပိုင်ဆိုင်မှုသုံးသပ်ခြင်း (Asset Mapping)	၁၂	၉	၂၁	ဖုန်းကို အမျိုးသမီးများ သုံးစွဲကြသည်။ လယ်၊ နွား၊ ဆိုင်ကယ်၊ လယ်ထွန်စက်၊ စက်ဘီးတို့ကို အမျိုးသားများ သုံးစွဲပြီး လမ်းကို အမျိုးသားနှင့် အမျိုးသမီးတို့ အတူတကွ သုံးစွဲကြသည်။
၄.၇.၂၀၁၈	အဖွဲ့အစည်းချိတ်ဆက်မှု (Venn Diagram)	၇	၈	၁၅	ကျေးရွာတွင်း အုပ်ချုပ်ရေးအဖွဲ့မှ ဩဇာလွှမ်းမိုးကျေးရွာပြင်ပတွင် မြို့နယ်အုပ်ချုပ်ရေးအဖွဲ့မှ ဩဇာလွှမ်းမိုးပါသည်။

၆။ ကျေးရွာဖွံ့ဖြိုးရေးအစီအစဉ်အတွက်အသုံးပြုသော PRA TOOL တစ်ခုချင်းစီ၏ သုံးသပ်ချက်များ

၆.၁။ ကျေးရွာလူမှုရေးနှင့် အရင်းအမြစ်ပြမြေပုံ (Social and Resource Map)

အင်္ဂုလိပုံနယ်၊ ပန်းလှကွင်းကျေးရွာ၏လူမှုရေးနှင့်အရင်းအမြစ်ပြမြေပုံ



လူမှုရေးနှင့် အရင်းမြစ်ပြုပြင်မှုဆိုင်ရာ ဆွေးနွေးခြင်းနှင့်ဆန်းစစ်ခြင်း

မင်္ဂလာဒုံ၊ ဘေသာ

သဘောကွယ်စု၊ ပန်းပုကွင်းကျေးရွာ

လူမှုရေးနှင့် အရင်းမြစ်ပြုပြင်မှုဆိုင်ရာ ဆွေးနွေးခြင်းနှင့်ဆန်းစစ်ခြင်း ၄-၇-၂၀၀၈

နွေးနွေးခြင်းနှင့် ဆန်းစစ်ခြင်း

- * လယ်ယာလုပ်ငန်းကို လုပ်ကိုင်ကြပြီး၊ မီးသွေးထက် လုပ်ငန်း၊ နေထိုင်ရေးလုပ်ငန်းများဖြင့်လည်း လယ်ယာရေးရာဝန်းကျင်ကို ပြုပြင်၊ လက်လုပ်လက်စားများ ပါသည်။
- * သောက်သုံးရေမြှူကောင်းမွန် ဖြစ်ပြီး စိုက်ပျိုးရေးမြှူနည်းပါသည်။
- ဆင်းရဲ၊ ချမ်းသာမရွေး ရောနှောနေထိုင်ကြပါသည်။
- * ဝန်ထုပ်လုပ်ငန်းများသာ ကျားကြပြီး လိုင်းရင်းသားများလူမှုရေးများဖြင့် မသန်စွမ်းများမရှိပါ။
- * ရွာချင်းဆက်သွယ်ရေးများ မြှူကောင်းသောလူသွားလမ်းများသာ ဖြစ်ပြီး ဆက်သွယ်ရေးများရှိပါသည်။
- * ဆေးပေးဆေး၊ စာသင်ကျောင်းများ မရှိပါ။ သူများကြီးကျောင်းမှ ပြန်မည်သာ ဖြစ်ပြီး ဆေးကုရေး မရှိပါ။
- * လမ်းပန်းဆက်သွယ်ရေး နည်းလမ်းကြောင့် ဖွံ့ဖြိုးရေးများ မရှိပါ။ နည်းလမ်းများသာ မြှူကောင်းကြပြီး၊ ရွာကို မြှူကောင်း၊ လုပ်ငန်းများ ဆောင်ရွက်ပါသည်။ လယ်ယာရေးမြှူကောင်း မြှူကောင်းသာ စိုက်ပျိုးလုပ်ကိုင် ကြပါသည်။

၂၀၀၅/၀၆ ခုနှစ်တွင် ကျေးလက်ဒေသ ဖွံ့ဖြိုးတိုးတက်ရေး ဦးစီးဌာန ပံ့ပိုး ကျင့်သုံးခြင်း ရေးဆွဲသော ကျေးရွာ ဖွံ့ဖြိုးရေး စီမံကိန်း စာရွက်စာတမ်း (၄၊ ၅၊ ၁၄၊ ၂၂၊ ၃၃၊ ၄၀၊ ၄၁၊ ၄၂) ကို သိရှိအောင် ရေးဆွဲပါသည်။

၆.၂။ ရာသီခွင်ပြ-ပြက္ခဒိန် (Seasonal Calender)

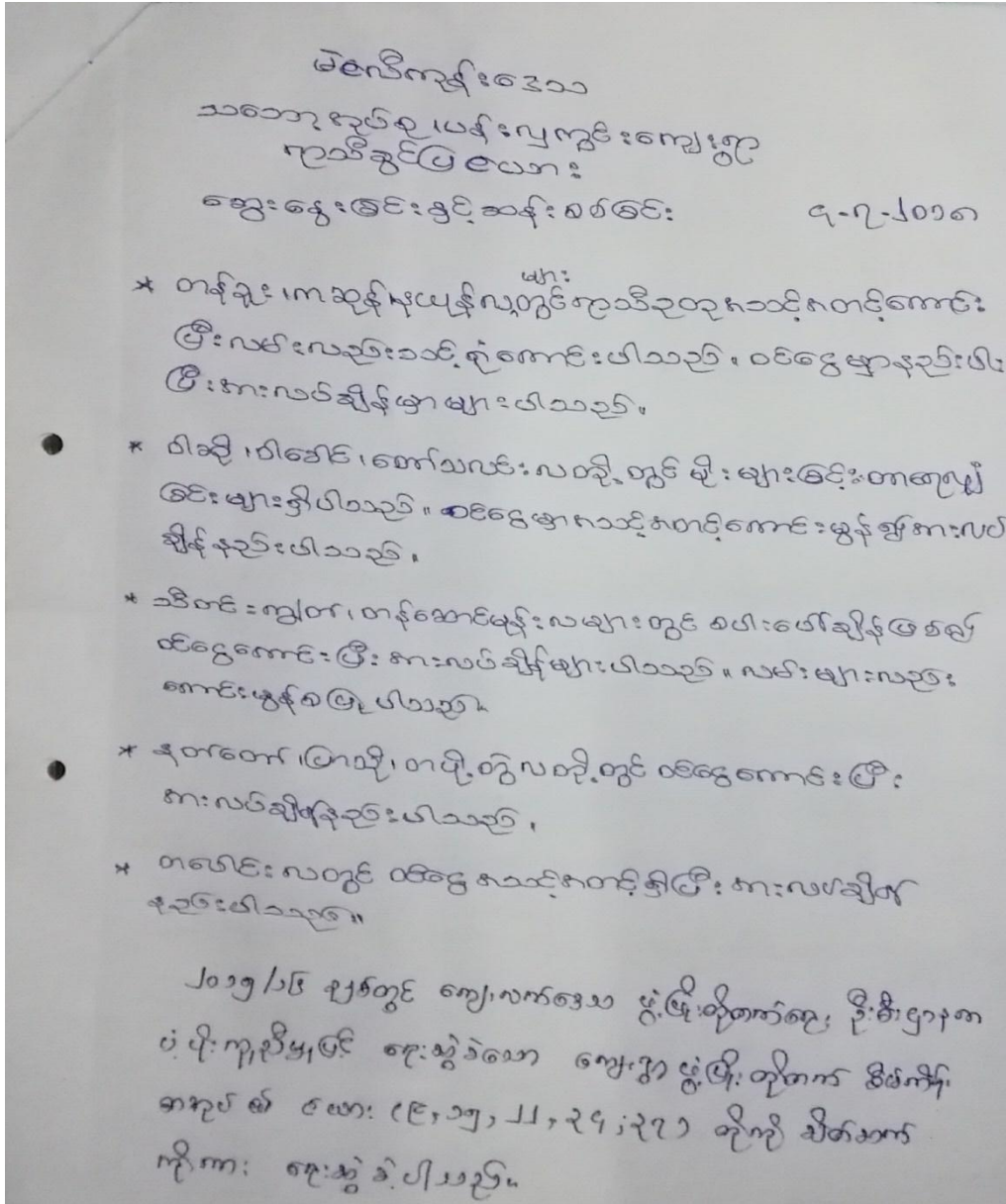
အင်္ဂပူမြို့နယ်၊ ပန်းလှကွင်းကျေးရွာ၏ ရာသီခွင်ပြ-ပြက္ခဒိန်

သဘော့အုပ်စု၊ ပန်းလှကွင်းကျေးရွာ ၊
ရာသီခွင်ပြက္ခဒိန်

၇-၉
၆-၅
4-7. 2018

အကြောင်းအရာ	တန်ခူး	ကဆုန်	ဇူလိုင်	ဇူလိုင်	ဇူလိုင်	တော်သလင်း	ဒီဇင်ဘာ	တန်ဆောင်	နတ်တော်	ဧပြီ	တပို့တွဲ	တပေါင်း
ရာသီဥတု												
လုပ်ငန်း	လယ်မြေ မြေမြင်	ပျိုးကြဲ လယ်ထွန်	ကောက် ခွက်/ လယ်ထွန်	မြေမြေ ထွေး	မြက် ကောက်	မြက်ကောက် ရွေးစားရိတ်	ကောက်ခွက် ရိတ်	ကောက် စပါးထိမ်း	ကောက် စပါးထိမ်း	ဆေးဖြန့် ဖက်ကောက်	ခဲလှော် ဖက်ကောက်	ကွဲလှော် ထိမ်း
လမ်းပမ်းဆက်သွယ်ရေး												
ဝင်ငွေ/ထွက်ငွေ												
သဘာဝဘေး	-	-	-	ကျွန်း	ကျွန်း	ကျွန်း	-	-	-	-	-	-
အစားရေစာဖူလုံမှု												
ပြင်ထောက်ရက်	ဆန်နံ့	ဆေးကျွန်း	-	-	-	-	ဆီးကျွန်း	ဆီးကျွန်း	-	-	-	-
အားလပ်ချိန်	များ	များ	နည်း	နည်း	နည်း	များ	များ	နည်း	နည်း	နည်း	နည်း	နည်း

ရာသီခွင်ပြ-ပြက္ခဒိန်၏ ဆွေးနွေးခြင်း နှင့်ဆန်းစစ်ခြင်း

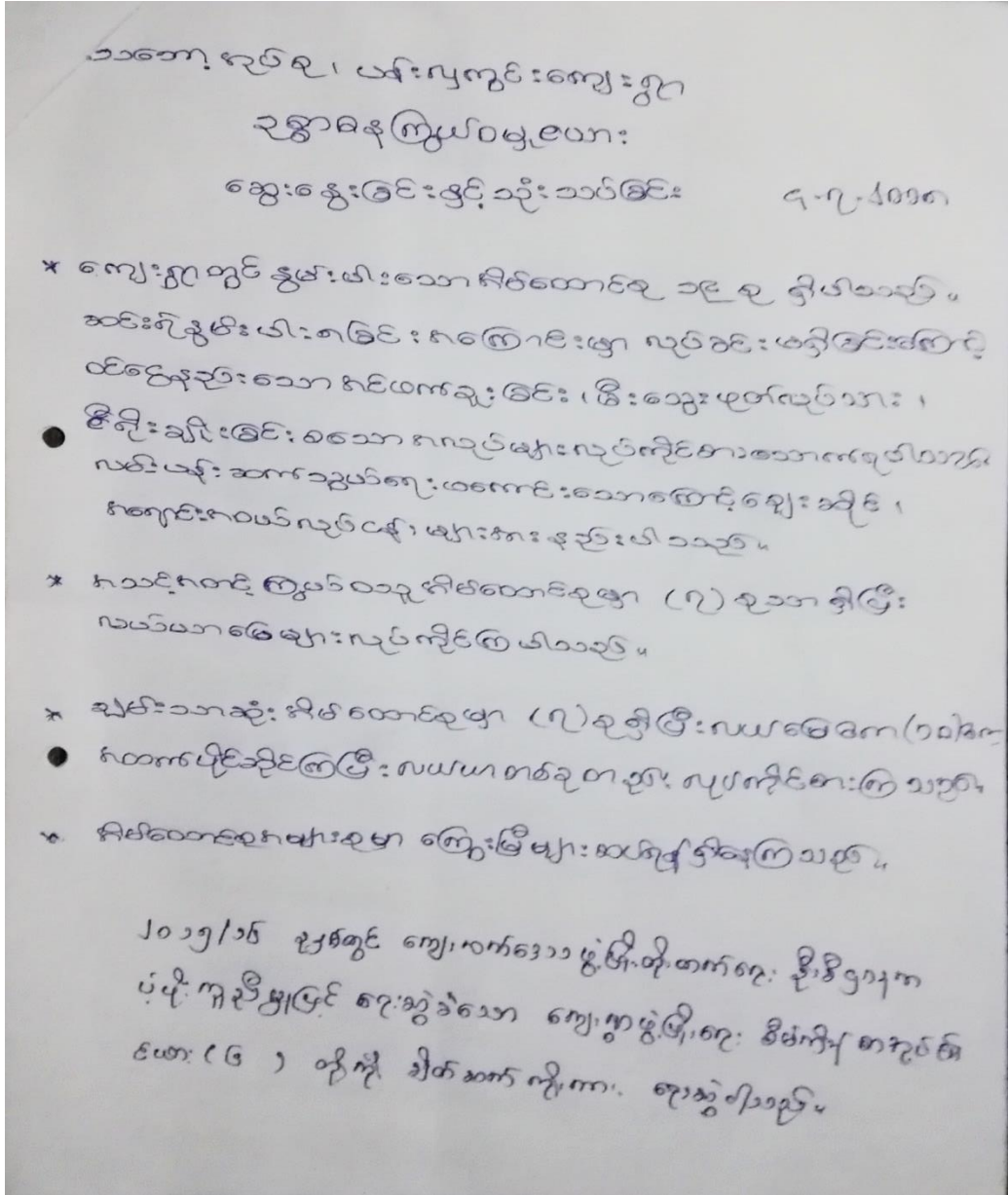


၆.၃။ ဥစ္စာနေကြွယ်ဝမှုအဆင့်သတ်မှတ်ခြင်း (Wealth Ranking)
 အင်္ဂုဏ်၊ နယ်၊ ပန်းလှကွင်းကျေးရွာ၏ ဥစ္စာနေကြွယ်ဝမှုအဆင့်သတ်မှတ်ခြင်း

အကျော့အပြင်၊ ပန်း၊ ဖုန်း၊ ကွေး၊ ဥစ္စာနေကြွယ်ဝမှုဇယား

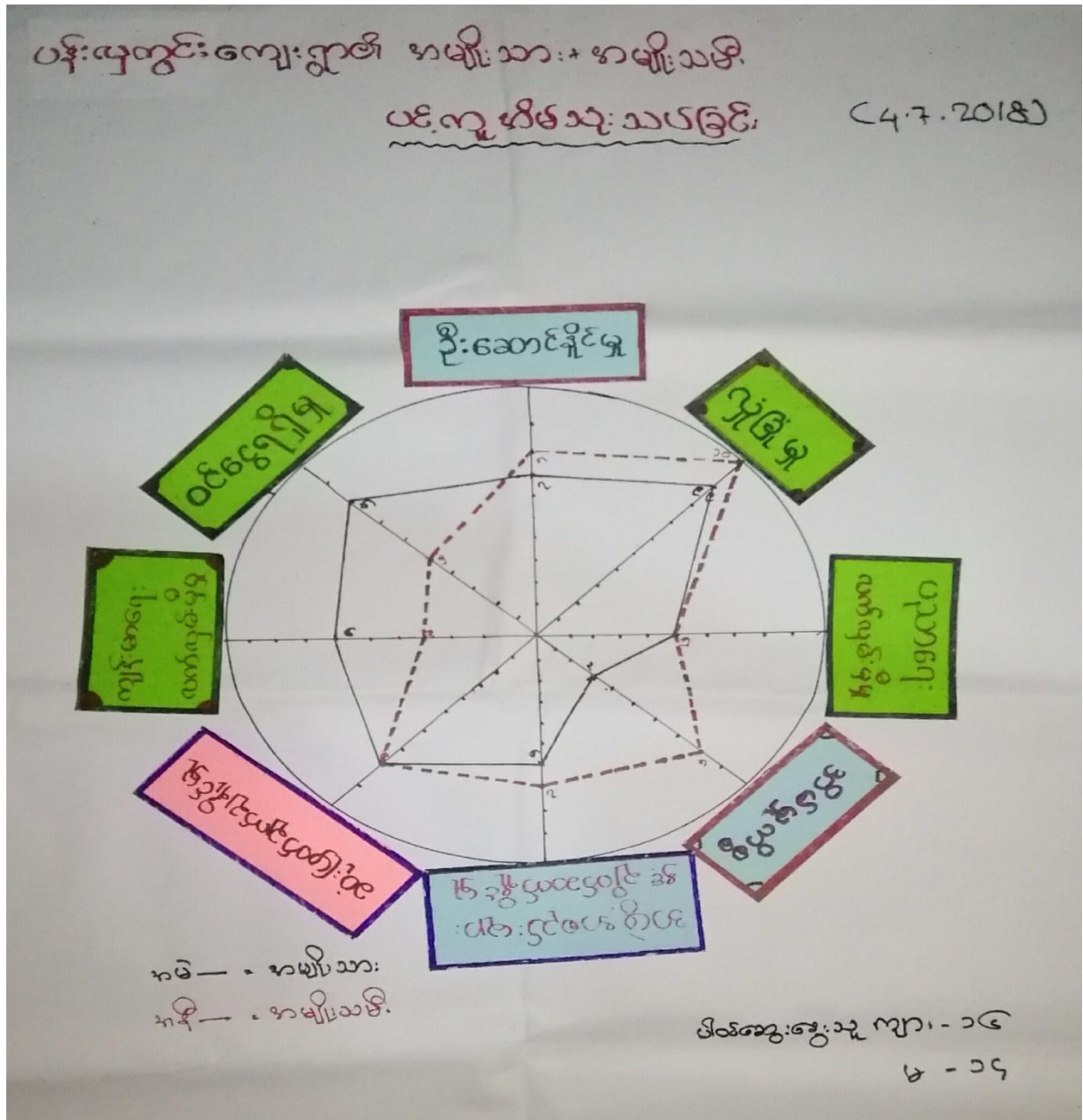
အမျိုးအစား	သတ်မှတ်ချက်	အိမ်ထောင်ရ ရေတွက်	ရာခိုင်နှုန်း
ချမ်းသာ	လယ်(၁၀)ဧကထက်၊ ဆွတ်ဖိုးထက်၊ ကာ ခိမ်၊ လယ်ထွန်စက်၊ ဆိုင်ကယ်၊ စက်ဘီး	၇	၂၁ %
အလယ်အလတ် ချမ်းသာ	လယ်(၅)ဧကထက်၊ ခွား၊ ဖုန်း၊ TV စလောင်း၊ ဖုန်းများ	၇	၂၁ %
နွမ်းပါး	ဝါးခိမ်ပျဉ်ခင်း၊ စက်ဘီး	၁၉	၅၈ %
စုစုပေါင်း		၃၃	၁၀၀ %

ဥစ္စာနေကြွယ်ဝမှုအဆင့်သတ်မှတ်ခြင်း၏ ဆွေးနွေးခြင်း နှင့်ဆန်းစစ်ခြင်း



၆.၄။ ကျား-မ ပင့်ကူအိမ်သုံးသပ်ခြင်း (Spider Diagram)

အင်္ဂပူမြို့နယ်၊ ပန်းလှကွင်းကျေးရွာ၏ကျား-မ ပင့်ကူအိမ်သုံးသပ်ခြင်း




ကျား-မ ပင့်ကူအိမ်သုံးသပ်ခြင်း၏ ဆွေးနွေးခြင်း နှင့်ဆန်းစစ်ခြင်း

မလိကရွာဒေသ
 သဘော့ ရုပ်စု၊ ပန်းပွကွင်းကျေးရွာ
 ပင့်ကူအိမ်သုံးသပ်ခြင်း ၄.၇.၁၈
 ဆွေးနွေးခြင်းနှင့် ဆန်းစစ်ခြင်း

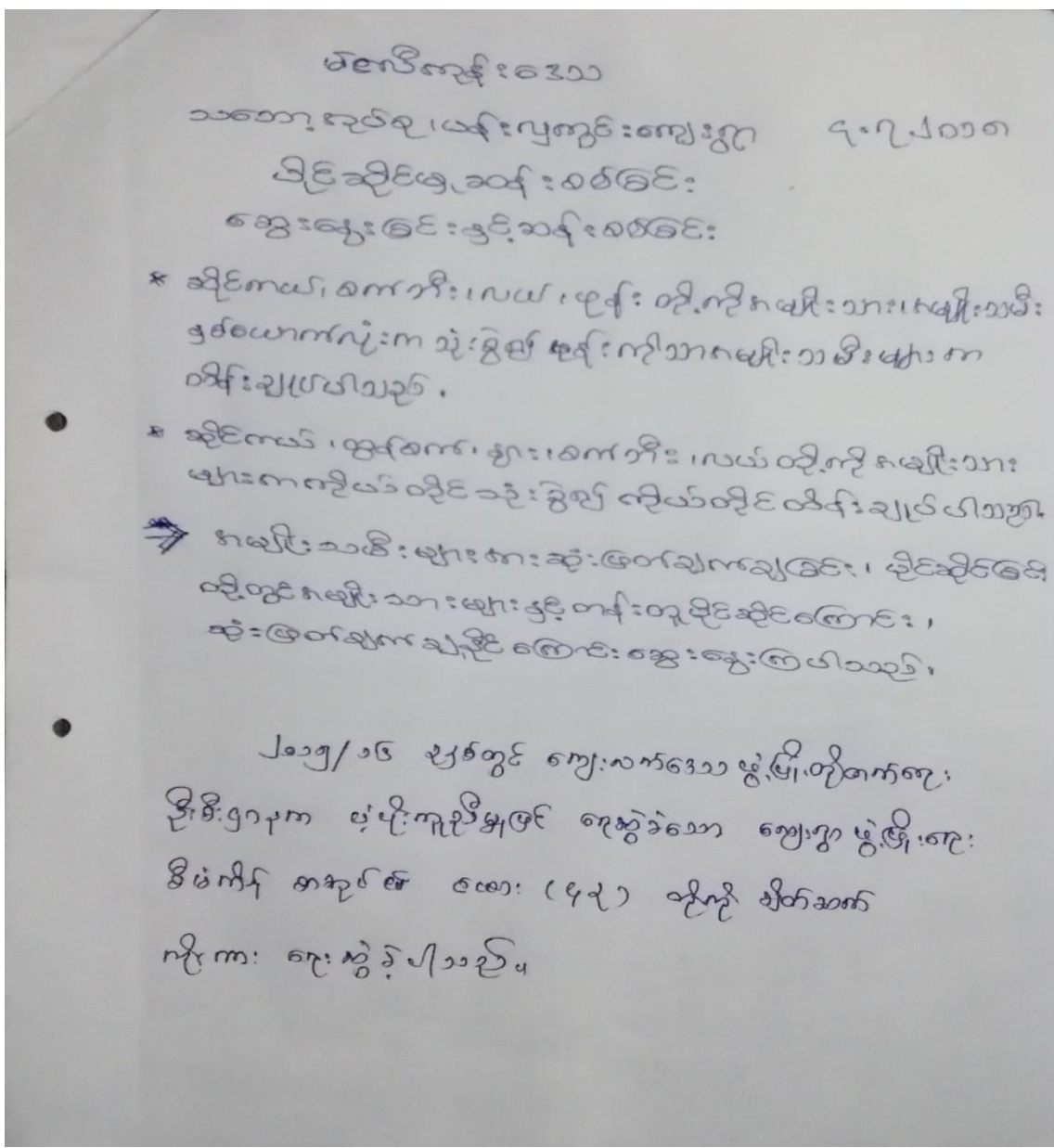
- * ရေပေးသမီးများသည် မိသားစုစားဝတ်ဆုတ်ကုတ်
 ရေပေးသားများနှင့် တန်းတူစီးပွားရှာရပါသည်။ ။ ထို့ကြောင့်
 ဦးဆောင်နိုင်မှုကောင်းကောင်းသည်။
- ရေပေးသမီးများသည် ရုပ်စုတန်းတူမရှိသောကြောင့်
 ဝင်ငွေမှာ ရေပေးသားများထက် နည်းပါသည်။ ။
- ရေပေးသား၊ ရေပေးသမီး ပညာတတ်မြောက်မှုမှာ
 တန်းတူရှိပါသည်။
- ရေပေးသမီး ပါဝင် ချွတ်ကူရေပေးသမီးများက မိမိကောင်း
 စွဲဆုံးဖြတ်နိုင်ခဲ့ခြင်းမှာ တန်းတူရှိပါသည်။ ။ နိမ့်ဒုက္ခကူကူကူ
 ရေပေးသမီးများက ရေပေးဆုံးဆောင်ရွက်ကြပြီး ဦးဆောင်မှု
 ဆုံးဖြတ်နိုင်မှု၊ ယုံကြည်မှုများရှိသောကြောင့် ရေပေးသမီးများ
 ။ လုံခြုံမှုကောင်းကောင်းပါသည်။

၂၀၁၅/၁၆ ခုနှစ်တွင် ကျေးဝန်ဒေသဖွံ့ဖြိုးရေးအဖွဲ့က ဦးစီး၍
 က ပင့်ကူအိမ်ဖွဲ့စည်းရာတွင် ရေပေးသမီးများ ကျေးဇူးပြုပါရေး စီမံကိန်း စာရွက်
 ဇယား (၃-၃၀, ၃၆, ၃၉) တို့ကို စိစစ်ကာ ကိုယ်စားပြုရေးဆွဲ
 ခဲ့ပါသည်။

၆.၅။ ပိုင်ဆိုင်မှုသုံးသပ်ခြင်း (Asset Mapping)
အင်္ဂုလိ၊ နယ်၊ ပန်းလှကွင်းကျေးရွာ၏ပိုင်ဆိုင်မှုသုံးသပ်ခြင်း

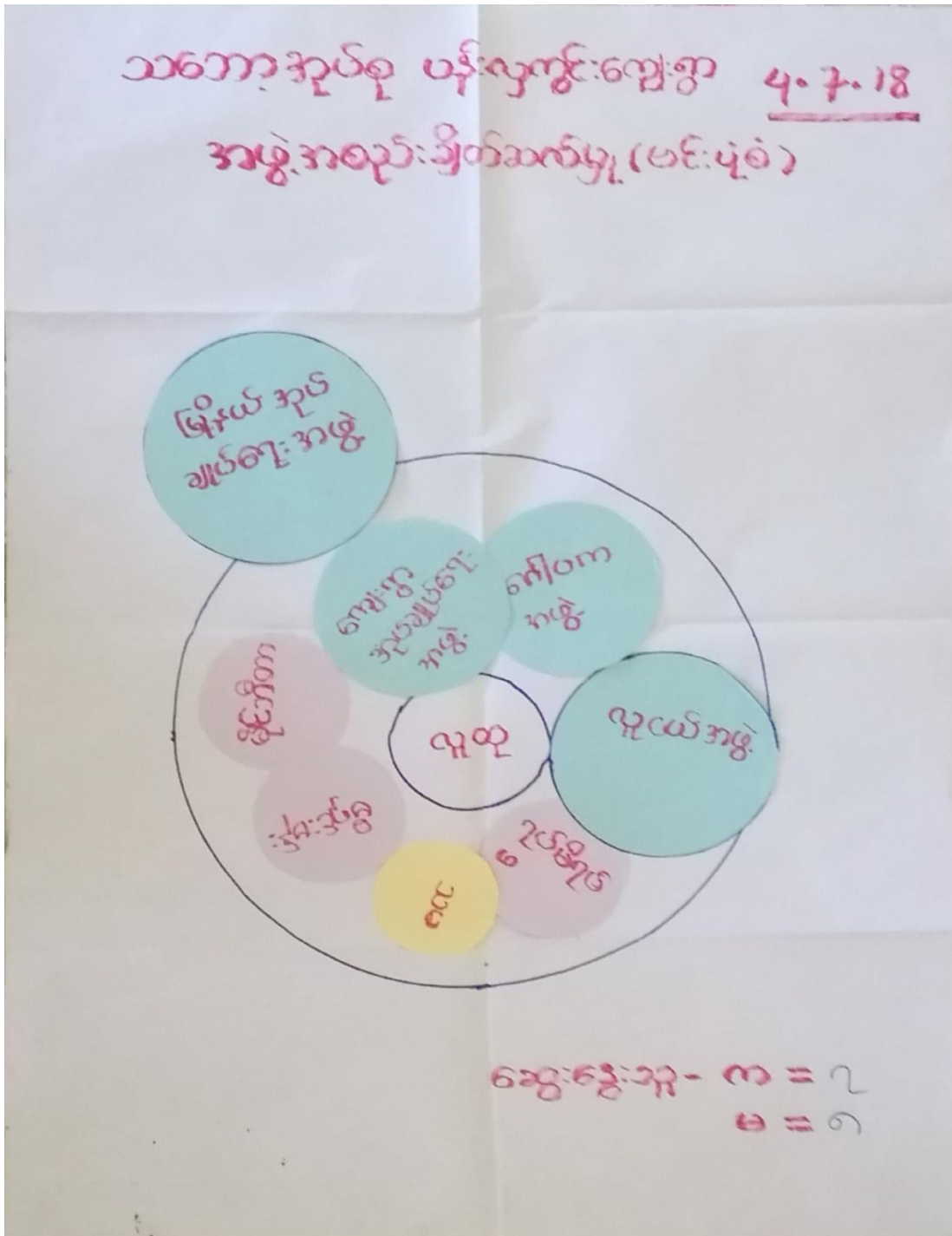


ပိုင်ဆိုင်မှုသုံးသပ်ခြင်း၏ ဆွေးနွေးခြင်း နှင့်ဆန်းစစ်ခြင်း

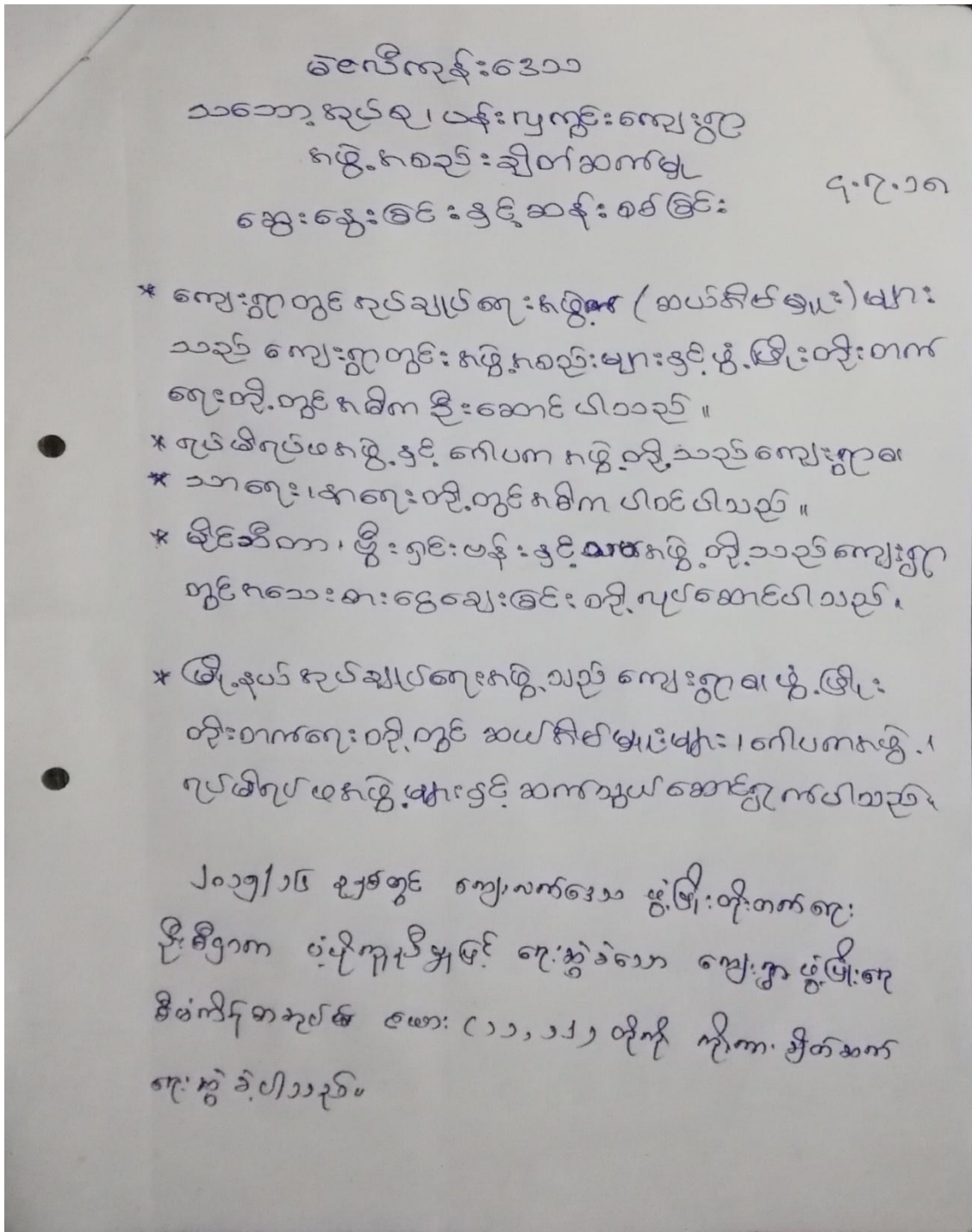


၆.၆။ အဖွဲ့အစည်းချိတ်ဆက်မှုဇယား (Venn Diagram)

အင်္ဂပူမြို့နယ်၊ ပန်းလှကွင်းကျေးရွာ၏ အဖွဲ့အစည်းချိတ်ဆက်မှုဇယား



အဖွဲ့အစည်းချိတ်ဆက်မှုဇယား၏ ဆွေးနွေးခြင်း နှင့်ဆန်းစစ်ခြင်း



၇။ ကော်မတီများရွေးချယ်ခြင်းနှင့်ကျေးရွာဖွံ့ဖြိုးရေးအစီအစဉ်ဆောင်ရွက်မှု မှတ်တမ်းဓာတ်ပုံ



၈။ ကျေးရွာကော်မတီဝင်များစာရင်း

စဉ်	အမည်	ကျား	မ	ရာထူး/တာဝန်
ကျေးရွာစီမံကိန်းအထောက်အကူပြုကော်မတီ				
၁။	ဦးမင်းမင်း	✓		ဥက္ကဋ္ဌ
၂။	ဒေါ်ချိုဦး		✓	ဥက္ကဋ္ဌ
ဝယ်ယူရေးဆပ်ကော်မတီ				
၁။	ဦးစိုး	✓		ခေါင်းဆောင်
၂။	ဒေါ်ကေသွယ်ဝင်း		✓	အဖွဲ့ဝင်
ကျေးရွာငွေစာရင်းကိုင်				
၁။	ဦးကျော်သက်ခိုင်	✓		တာဝန်ခံ
စောင့်ကြည့်ကြီးကြပ်ရေးဆပ်ကော်မတီ				
၁။	ဦးစိုးနီ	✓		ခေါင်းဆောင်
၂။	ဒေါ်ခင်မျိုးရီ		✓	အဖွဲ့ဝင်
၃။	ဒေါ်မနွဲ့		✓	
ပြုပြင်ရေးထိန်းသိမ်းရေးဆပ်ကော်မတီ				
၁။	ဦးအောင်ဆန်းဝင်း	✓		ခေါင်းဆောင်
၂။	ဒေါ်မဉ္ဇူအောင်		✓	အဖွဲ့ဝင်
အကြံပြုတိုင်ကြားရေးတာဝန်ခံ				
၁။	ဒေါ်အေးအေးအောင်		✓	တာဝန်ခံ
၂။	ဦးနေလင်းအောင်	✓		တာဝန်ခံ
ကျေးရွာစေတနာ့ဝန်ထမ်း				
၁။	ဦးထွန်းထွန်းနိုင်	✓		အကူ
၂။	ဒေါ်အေးအေးခိုင်		✓	အကူ

၉ကျေးရွာအခြေခံအချက်အလက်များ(စ-၁)pc-1

ပုံစံ - စ - ၁ ကျေးရွာအခြေခံအချက်အလက်များ (Form PC 1)

လမ်းညွှန်ချက်၊ ကျေးရွာတစ်ရွာသို့ ပထမဆုံးမိတ်ဆက်ခရီး သွားရောက်သောအခါ လူထုစည်းရုံးရေးမှူးသည် ကျေးရွာ ခေါင်းဆောင်များအား ကျေးရွာအချက်အလက်များကို မေတ္တာရပ်ခံ၍ တောင်းခံရသည်။ ဤအချက်အလက်များကို စီမံကိန်း မိတ်ဆက်အစည်းဝေးမတိုင်မီတောင်းခံရမည်။ စီမံကိန်းမိတ်ဆက်အစည်းဝေးတွင် လူထုစည်းရုံးရေးမှူးသည် ဤအချက်အလက် များအား စစ်ဆေးပြီး မှန်ကန်အောင်ပြုလုပ်ရမည်။ ပြီးနောက်တွင် လူထုစည်းရုံးရေးမှူးမှ သတင်းအချက်အလက်ထံသို့ Tablets မှ တဆင့် ပြည့်သွင်းရမည်။

ကျေးရွာခေါင်းဆောင် အမည် ဦးစန်းစိ ကျေးရွာခေါင်းဆောင်၏ ဖုန်းနံပါတ် ၀၅-၇၅၆၂၁၆၇၀ လူထုစည်းရုံးရေးမှူး၏ အမည် ဦးစောင်မေပျို
 ပြည်နယ်တိုင်းဒေသကြီး ဗဟို မြို့နယ် စင်္ကြာ ကျေးရွာအုပ်စု အကျော ကျေးရွာ ယန်းပြကွင်းရွာ
ဧကဝေတွင်းဒေသစီး:

လူမျိုးစု	အိမ်ထောင်စု အရေအတွက်	ကိုးကွယ်သည့်ဘာသာ	အိမ်ထောင်စု အရေအတွက်
လူမျိုးစု (၁) <u>ဗမာ</u>	<u>၃၃</u>	ဘာသာ (၁) <u>ဗမာ</u>	<u>၃၃</u>
လူမျိုးစု (၂) -----		ဘာသာ (၂) -----	
လူမျိုးစု (၃) -----		ဘာသာ (၃) -----	
လူမျိုးစုရော အခြား -----		ဘာသာရော -----	
မသန်စွမ်းသူများ သက်ကြီးရွယ်အိုများ (၆၅ နှစ် နှင့် အထက်) စစ်ဘေးရှောင်	<u>၉</u>		<u>၇</u>

	အမျိုးသား (အရေအတွက်)	အမျိုးသမီး (အရေအတွက်)
လူဦးရေ	<u>၅၈</u>	<u>၄၈</u>
လူမျိုးစု (၁) -----		
လူမျိုးစု (၂) -----		
လူမျိုးစု (၃) -----		
အခြား		
အိမ်ထောင်စုစီး	<u>၃၀</u>	<u>၃</u>

(ခ) အခြေခံအဆောက်အအုံ အသုံးအဆောင်များ

စာသင်ကျောင်း	အမှတ် ခြံမပါ	ကျန်းမာရေး	အမှတ် ခြံမပါ	ဘာသာရေး အဆောက် အအုံများ	အမှတ် ခြံမပါ
မူကြီးကျောင်း	<input type="checkbox"/>	တိုက်နယ်ဆေးရုံ	<input type="checkbox"/>	စေတီ	<input checked="" type="checkbox"/>
မူလတန်းကျောင်း	<input type="checkbox"/>	ကျန်းမာရေးဌာန	<input type="checkbox"/>	ဘုန်းကြီးကျောင်း	<input checked="" type="checkbox"/>
မူလွန်ကျောင်း	<input type="checkbox"/>	ကျန်းမာရေးဌာနခွဲ	<input type="checkbox"/>	ဟိန္ဒူဘုရားကျောင်း	<input type="checkbox"/>
အလယ်တန်းကျောင်း	<input type="checkbox"/>	ဆေးပေးခန်း	<input type="checkbox"/>	ခရစ်ယာန်ကျောင်း	<input type="checkbox"/>
လယ်လွန်ကျောင်း	<input type="checkbox"/>	အခြား	<input type="checkbox"/>	ဓလီ	<input type="checkbox"/>
အထက်တန်းကျောင်း	<input type="checkbox"/>			အခြား	<input type="checkbox"/>
အခြား	<input type="checkbox"/>				
မှတ်ချက်		မှတ်ချက်		မှတ်ချက်	

(ဂ) ကျွမ်းကျင်သူများမှတ်တမ်း (ကျေးရွာတွင်နေထိုင်သော သို့မဟုတ် တခြားရွာမှလာရောက်သော ကျွမ်းကျင်သူများ)

(၁) စာသင်ကျောင်း			(၂) ကျန်းမာရေး			(၃) လက်မှုပညာရှင်		
	ရွာတွင်နေ ထိုင်သူ	အခြားရွာမှ လာသူ		ရွာတွင်နေ ထိုင်သူ	အခြား ရွာမှ လာသူ		ရွာတွင် နေထိုင်သူ	အခြားရွာ မှလာသူ
မူလတန်းပြဆရာ/မ	<input type="checkbox"/>	<input type="checkbox"/>	ဆရာမန်	<input type="checkbox"/>	<input type="checkbox"/>	လက်သမား	<input type="checkbox"/>	<input type="checkbox"/>
အထက်တန်းပြဆရာ/မ	<input type="checkbox"/>	<input type="checkbox"/>	လက်ထောက် ကျန်းမာရေးပျား	<input type="checkbox"/>	<input type="checkbox"/>	ပန်းရံ	<input type="checkbox"/>	<input type="checkbox"/>
အလယ်တန်းပြဆရာ/မ	<input type="checkbox"/>	<input type="checkbox"/>	အမျိုးသမီးကျန်းမာရေး ဆရာမ	<input type="checkbox"/>	<input type="checkbox"/>	လွှပ်စစ်ကျွမ်းကျင် မီးသမား	<input type="checkbox"/>	<input type="checkbox"/>
မူကြီးဆရာ/မ	<input type="checkbox"/>	<input type="checkbox"/>	သားရွားဆရာမ	<input checked="" type="checkbox"/>	<input type="checkbox"/>	ဓမ္မပိုက်ညွှန်သူ	<input type="checkbox"/>	<input type="checkbox"/>
အခြား	<input type="checkbox"/>	<input type="checkbox"/>	ပြည်သူ့ကျန်းမာရေးလုပ်သား	<input type="checkbox"/>	<input type="checkbox"/>	စက်ပြင်ဆရာ	<input type="checkbox"/>	<input type="checkbox"/>
မှတ်ချက်			မှတ်ချက်			မှတ်ချက်		

(ဃ) ကျေးရွာသို့ရောက်ရှိနိုင်သည့် လမ်းအခြေအနေ / ကျေးရွာတစ်ရွာသည် ၎င်း၏ ကျေးရွာအုပ်စုနှင့် ဆက်သွယ်ထားသော လမ်းအခြေအနေ (အောက်ပါဝဇ္ဇာကိုပိုင်းပါ)

ကျောက်ကြမ်းလမ်း ကတ္တရာလမ်း ကွန်ကရစ်လမ်း မော်တော်ဆိုင်ကယ်လမ်း
 ကျောက်ခင်းလမ်း မြေသားလမ်း လူသွားလမ်း အခြား _____

(င) ကျေးရွာဖွံ့ဖြိုးမှုစီမံချက်

- (၁) လူထုဝဟိုပြုစီမံကိန်းမစတင်မှီ ကျွန်ုပ်တို့ကျေးရွာတွင်ကျေးရွာဖွံ့ဖြိုးမှု စီမံချက်ရှိခဲ့ပါသလား? ရှိပါသည် ရှိပါမသိမိ
- (၂) ရှိခဲ့ပါလျှင် ကျွန်ုပ်တို့ကို ပညာသည့် ခုနှစ်တွင်ပြင်ဆင်ခဲ့ပါသနည်း? နှစ် _____ / ပသိမိ
- (၃) ကျွန်ုပ်တို့ကို ပြုနယ်မှုအတည်ပြုခဲ့ပါသလား? ပြုခဲ့ပါသည်/မပြုခဲ့ပါမိ / ပသိမိ

(စ) ခရီးအကွာအဝေး

(၁) ဤကျေးရွာ၏ဝဟိုမှ ၎င်းကျေးရွာအုပ်စု၏ဝဟိုအထိ ခရီးပိုင်မည်မျှကွာဝေးသနည်း? မိုင်-----/ပသိပါ
(၂) ဤကျေးရွာမှ ၎င်းကျေးရွာအုပ်စုဝဟိုအထိ သွားလာရာတွင်ကြာမြင့်သည့်အချိန်

ခြောက်သွေ့ရာသီတွင်ကြာချိန်- ၅၀ မိနစ် ထော်လာရီ/မော်တော်ဆိုင်ကယ်/ခြေလျင်/လား/မော်တော်ဘုတ်/
အခြား-----
မိုးရာသီတွင်ကြာချိန်- ၁ နာရီ ထော်လာရီ/မော်တော်ဆိုင်ကယ်/ခြေလျင်/လား/မော်တော်ဘုတ်/
အခြား-----

(ဆ) ပတ်ဝန်းကျင်ဆိုင်ရာ သဘာဝဘေးအန္တရာယ်
ဤကျေးရွာတွင် ရေကြီးခြင်းကဲ့သို့ သဘာဝဘေးအန္တရာယ်ကျရောက်ဖူးခြင်း ရှိပါသလား။
 မရှိပါ ရှိပါသည် ရှိလျှင်ဖော်ပြပါ-----

(ဇ) ကျေးရွာတွင် ဇွဲစည်းထားသော အဖွဲ့အစည်းများ
လူထုဝဟိုပြုစီမံကိန်းမတိုင်မီ ဤကျေးရွာတွင် ကျေးရွာဖွံ့ဖြိုးရေးအတွက် အစိုးရ (သို့) ရွာသားများကိုယ်တိုင် (သို့) စီမံကိန်းတစ်ခုခုမှ
ဇွဲစည်းထားသည့် အဖွဲ့အစည်းများရှိပါသလား။

(၁) အချွေ့လက်ဖွဲ့ ဖြိုးရေခဲကော်ဖီ
(၂) -----

(ဈ) အထွေထွေအုပ်ချုပ်ရေး ဦးစီးဌာန (GAD) မှ မှတ်တမ်းတင်ထားခြင်း
ဤကျေးရွာသည် အထွေထွေအုပ်ချုပ်ရေး ဦးစီးဌာန (GAD) မှ မှတ်တမ်းတင်ထားမှု ရှိပါသလား။
 မရှိပါ ရှိပါသည်

ကျေးရွာခေါင်းဆောင် အမည် ဦးဝင်းရီ
လက်မှတ် [Signature] နေ့. 4.7.2018
လူထုစည်းရုံးရေးပူး အမည် ဒေါ်အောင်အေးမျိုး
လက်မှတ် [Signature] နေ့. 8 4.7.2018

၁၀။ စီမံကိန်းစက်ဝန်းအချိန်ဇယား ပုံစံ ၈-၂(PC-2)

ပုံစံ - ၈ - ၂ - စီမံကိန်းစက်ဝန်းအချိန်ဇယား (PC 2)

လမ်းညွှန်ချက်၊ သက်ဆိုင်ရာလူထုစည်းရုံးရေးမှူး/လက်ထောက်နည်းပညာမှူးများမှ စီမံကိန်းစက်ဝန်းအဆင့်တစ်ခုစီပြီးစီးတိုင်း ကျေးရွာနှင့် ကျေးရွာအုပ်စုအတွက် ဤပုံစံကို ခြည့်သွင်းရမည်။

စည်းရုံးရေးမှူး/ဝန်ထမ်း အမည် ဦးနေဂုဇွန်

နေ့ရက် 4.7.2018 စက်ဝန်းအားအမှတ်ခြိမ်ပါ စက်ဝန်း(၈) စက်ဝန်း(၂) စက်ဝန်း(၃) စက်ဝန်း(၄)

ပြည်နယ်/တိုင်း ဧရာဝတီတိုင်း မြို့နယ် မင်္ဂလာမြို့နယ် ကျေးရွာအုပ်စု သဘော့ရပ်ရွာ များ မုဒုံကွင်းကျေးရွာ

စီမံကိန်းအောင်မြင်မှုအဆင့်များ	နေ့ရက်		အစည်းအဝေးတွင်တက်ရောက်သူအရေအတွက်					အိမ်စတင်စုပေါင်း	အိမ်ထောင်စု %
	စတင်သည့်နေ့	ပြီးဆုံးသည့်နေ့	အမျိုးသားအရေအတွက်	အမျိုးသမီးအရေအတွက်	အိမ်ထောင်စုအရေအတွက်	လူမျိုးစုတက်ရောက်သူအရေအတွက် နှင့် လူမျိုးစုအမည်	အိမ်စတင်စုပေါင်း		
၁။ ကျေးရွာစီမံကိန်း မိတ်ဆက်အစည်းအဝေး	4.7.18	4.7.18	၁၆	၁၇	၃၀	၃၀ ၈၇	၃၃	၉၁%	
၂။ ကျေးရွာဖွံ့ဖြိုးရေး စီမံချက်ရေးဆွဲခြင်းအစည်းအဝေး	5.7.18	5.7.18	၁၅	၁၇	၃၂	၃၂ ၈၈	၃၃	၉၇%	
၃။ ကျေးရွာအုပ်စု လုပ်ငန်းဆုံးဖြတ်ချက်ချသည့် အစည်းအဝေး									
၄။ မြို့နယ်အဆင့် စီမံကိန်းရေးဆွဲရေး နှင့် အကောင်အထည်ဖော်ရေးကော်ပတီ၏ စီမံကိန်း သုံးသပ်မှု အစည်းအဝေး			မလို	မလို	မလို	မလို			
၅။ မြို့နယ် စီမံကိန်းရေးဆွဲရေး နှင့် အကောင်အထည်ဖော်ရေး ကော်ပတီ၏ဆုံးဖြတ်မှုကို ရွာသို့ အသိပေး အကြောင်းကြားသည့် အစည်းအဝေး									
၆။ စီမံကိန်းလုပ်ငန်းဆွဲစီမံချက်ရေးဆွဲခြင်း အစည်းအဝေး									
၆.၁။ စီမံကိန်းလုပ်ငန်း အကောင်အထည်ဖော်ရေးအစီအစဉ် ရေးဆွဲခြင်း									

၁၁။ကျေးရွာဖွံ့ဖြိုးရေးဦးစားပေးအစီအစဉ် ပုံစံ ၈-၃ (PC-3)

ပုံစံ - ၈ - ၃ ကျေးရွာဖွံ့ဖြိုးရေး ဦးစားပေးအစီအစဉ် (Form PC 3)

လမ်းညွှန်ချက်၊ အဆင့်(၃) ကျေးရွာဖွံ့ဖြိုးရေးအစီအစဉ်အပေး ပြီးဆုံးသောအခါ ကျေးရွာစီမံကိန်း အထောက်အကူပြု ကော်မတီသည် လူထုစည်းရုံးရေးမှူးအမှုအရာဖြင့် ဤပုံစံကိုပြည့်စုံအောင် ဖြည့်သွင်းရမည်။

လူထုစည်းရုံးရေးမှူး/ဝန်ထမ်း အမည် **ဦးနေဝင်းမိုးမိုး**
 ဝန်ထမ်းအား အမှတ်ခြစ်ပါ (✓) စက်ဝန်း(၁)
 စက်ဝန်း(၂) စက်ဝန်း(၃) စက်ဝန်း(၄)

ပြည်နယ်/တိုင်း **ဧရာဝတီ** | မြို့နယ်/ရပ်ကွက် **ကျေးရွာအုပ်စု သာစော** | ကျေးရွာ **ပန်းလှကွင်းရွာ**
 က။ အခက်အခဲအတားအဆီးများအားဆွေးနွေးခြင်း - ယခုလက်ရှိအခြေအနေတွင် ဤကျေးရွာဖွံ့ဖြိုးတိုးတက်ရေးအတွက် အဓိက အခက်အခဲအတားအဆီးများသည် မည်သည့်များဖြစ်ပါသနည်း။ (အမျိုးသား/သမီး အနည်းဆုံးအခက်အခဲ ၅ ခုစီဖော်ပြပါ)
 အမျိုးသား အဖွဲ့မှ တင်ပြသောအခက်အခဲအတားအဆီးများ: **တံတားမကောင်းသွားလမ်းမကောင်း**
 အမျိုးသမီး အဖွဲ့မှ တင်ပြသောအခက်အခဲအတားအဆီးများ: **မလေး၊ တံတားမကောင်း၊ ရွာဘေးလမ်းမကောင်း**

၁ တံတားမကောင်းသွားလမ်းမကောင်း	၁ မလေး၊ တံတားမကောင်း၊ ရွာဘေးလမ်းမကောင်း
၂ မြေသားလမ်းမကောင်း	၂ ကျောင်းမရှိမရပ်ကွက်မကောင်း
၃ ကလေးကလေးအနည်းပါး	၃ ယင်းလူအိမ်သာမရှိမရပ်ကွက်မကောင်း
၄ မီးမရှိမရပ်ကွက်မကောင်း	၄ ဆေးပေးဆေးရုံမရှိမရပ်ကွက်မကောင်း
၅ ကျောင်းမရှိမရပ်ကွက်မကောင်း	၅ ကလေးမရှိမရပ်ကွက်မကောင်း

၆။ ဆေးပေးဆေးရုံမရှိမရပ်ကွက်မကောင်း၊ မီးမရှိမရပ်ကွက်မကောင်း၊ ကလေးမရှိမရပ်ကွက်မကောင်း
 ဇ။ မျှော်မှန်းခြင်း - နောင်လာမည့် (၅) နှစ် အတွင်း ကျေးရွာဖွံ့ဖြိုးရေး မျှော်မှန်းလျာထားချက်များအား တင်ပြပါ။

အမျိုးသားအဖွဲ့မှ တင်ပြသောမျှော်မှန်းချက်များ	အမျိုးသမီးအဖွဲ့မှ တင်ပြသောမျှော်မှန်းချက်များ
၁ တံတားကောင်းမွန်ပျော်ပျော်	၁ တံတား ၂ ဆင်းဆောက်လုပ်
၂ လမ်းကောင်းမွန်ပျော်ပျော်	၂ ရွာတွင်း၊ ရွာပြင်လမ်းကောင်းမွန်
၃ ကလေးကလေးအနည်းပါး	၃ စာသင်ကျောင်းမရှိမရပ်ကွက်မကောင်း
၄ မီးမရှိမရပ်ကွက်မကောင်း	၄ ယင်းလူအိမ်သာဆောက်လုပ်ပေး
၅ စာသင်ကျောင်းမရှိမရပ်ကွက်မကောင်း	၅ ဆေးပေးဆေးရုံမရှိမရပ်ကွက်မကောင်း

၈။ လူထုစီမံကိန်း၏ လာမည့် (၄) နှစ်အတွက် အကျိုးပိုင်သော ဦးစားပေး ဖွံ့ဖြိုးတိုးတက်မှု လုပ်ငန်း အစီအစဉ်များအားဖော်ပြပါ။

အဆင့်	ကျေးရွာအတွက် ဦးစားပေး ဖွံ့ဖြိုးတိုးတက်မှု လုပ်ငန်းစဉ်များ	အဆိုပြုသူ (အမျိုးသားများ/အမျိုးသမီးများ/အမျိုးသား+အမျိုးသမီး)	ခန့်မှန်းကုန်ကျစရိတ်	အကျိုးခံစားခွင့်ရှိသူ ခန့်မှန်းခြေ အရေအတွက်
၁	တံတား	အမျိုးသား+အမျိုးသမီး	၄၈၀ သိန်း	၁၀၆
၂	လမ်း	အမျိုးသား+အမျိုးသမီး	၁၅၀ သိန်း	၁၀၆
၃	အိမ်သာ	အမျိုးသား+အမျိုးသမီး	၇၀ သိန်း	၁၀၆
၄	ဆေးပေးဆေးရုံ	အမျိုးသား+အမျိုးသမီး	၃၀၀ သိန်း	၁၀၆
၅	စာသင်ကျောင်း	အမျိုးသား+အမျိုးသမီး	၃၆၀ သိန်း	၁၀၆

ယ။ လူထုစီမံကိန်း၏ လာမည့် (၄) နှစ်အတွက် အကျိုးမဝင်သော ဦးစားပေး ဖွံ့ဖြိုးတိုးတက်မှု လုပ်ငန်း အစီအစဉ်များအားဖော်ပြပါ။

အဆင့်	ကျေးရွာအတွက် ဦးစားပေး ဖွံ့ဖြိုး တိုးတက်မှု လုပ်ငန်းစဉ်များ	အဆိုပြုသူ (အမျိုးသားများ/ အမျိုးသမီးများ/အမျိုးသား+ အမျိုးသမီး)	အခန်းကဏ္ဍ
၁	ချေးငွေ ဂွယ်ချေ	ကျေးဇူးသား+	ငွေကြေးကဏ္ဍ
၂		ကျေးဇူးသမီး	
၃			
၄			
၅			

ခေါင်းဆောင်၊ ကျေးရွာစီမံကိန်းအထောက်အကူပြုကော်မတီမှ အတည်ပြုသည်။

အမည် ဒိုးစန်းစို - လက်မှတ် ----- စန်းစို - နေ့စွဲ 5-7-2018

၁၂။ ကျေးရွာပထမအကြိမ် အစည်းအဝေးမှတ်တမ်း

နဂါးပူဇော်ကြီးနယ်၊ မဲဇော်ကျွန်းဒေသ၊ သဘော့ရွာပရိ
 ယ်းကျေးရွာ

ပထမအကြိမ် မိတ်ဆက်စည်းစိမ်းဗဟိုတန်း
 ရည်ရွယ်ချက်
 ၁။ ပုဂ္ဂိုလ်ပုဂ္ဂိုလ်မရှိမိမိကိန်းကြောင်း မိတ်ဆက် နာယိလေးခြင်း၊
 ၂။ လူထုပုဂ္ဂိုလ်မရှိမိမိကိန်း စာတန်းတွင် ဆောင်ရွက်ရမည်
 ကျင့်စဉ် (၁၆) မှစ၍ စာတန်း (၁၄) ဆင့် ကြောင်း ပြောပြခြင်း
 လည်းခြင်း
 (၃) လူထုပုဂ္ဂိုလ်မရှိမိမိကိန်း စာတန်းစာတန်းစာတန်းတွင်
 စာတန်းစာတန်းစာတန်းနှင့် စာတန်းစာတန်းများကို စွမ်းလည်း
 ပြောပြခြင်း
 (၄) ရွာစာတန်းစာတန်းများ၊ စာတန်းစာတန်းစာတန်းများ၊ လမ်း
 များ၊ ဥစ္စာအားကြွယ်ဝမှုဗဟိုတန်း၊ စာတန်းစာတန်း ဆိုင်ဆိုင်
 မှီခိုခြင်း၊ စာတန်းစာတန်း၊ စာတန်းစာတန်း စာတန်း လူထု
 ပါဝင်သည်။ လူထုအားစာတန်းများ ပြောပြခြင်း ။

စာတန်းစာတန်းစာတန်းစာတန်း
 ကျေးရွာတွင် စာတန်း (၃၀) နှင့် စာတန်းစာတန်း (၃၃)ခု
 ဖွဲ့စည်းသည်။ စာတန်းစာတန်းစာတန်း (၁၇) ယောက်နှင့်
 ကိုယ်စားလှယ် (၁၃) ဦးစာတန်းစာတန်းပါသည်။ စာတန်း (၁၆)
 ယောက်နှင့် စာတန်း (၁၄) ယောက်၊ စာတန်း (၃၀) ဦး
 စာတန်းစာတန်းပါသည်။ စာတန်းစာတန်းစာတန်းနှင့် နှိုင်းချိန်ချိန်
 ၉၀% နှင့် စာတန်းစာတန်းပါသည်။

နစ်နာချိန်

- ယင်းလှကွင်းကျေးရွာ လူထုပညာပေးပို့ပေးပြီး ပထမ ကြိမ်
- ရေဦးကောင်းကို နစ်နာချိန် (၉) ရပ်ဖြင့် ကျင်းပပါသည်။
- နစ်နာချိန် (၁) ကျေးရွာလူထုရေဦးကောင်း ဦးဆောင်မင်း ဗဟိုကော်မတီ
- အိတ်ဆက်ရေဦးကောင်း ဗဟိုကော်မတီကော်မတီကြားပါသည်။
- နစ်နာချိန် (၂) ကျေးရွာလူထု ဆယ်စိတ်ရေဦးကောင်းကို ပတ်ဝန်း
- ဆယ်စိတ်ရေဦးကောင်း ဗဟိုကော်မတီ ဆက်လက်ကော်မတီကြားပါ
- သည်။
- နစ်နာချိန် (၃) ကျေးရွာလူထုရေဦးကောင်း ဦးဆောင်မင်း ဗဟိုကော်မတီ
- အိတ်ဆက် (၁၅) ချက်ကော်မတီ ကော်မတီကြားပါသည်။
- နစ်နာချိန် (၄) ကျေးရွာလူထုရေဦးကောင်း ဦးဆောင်မင်း ဗဟိုကော်မတီ
- ပါ နှစ် (၆) နှစ်ကော်မတီ (၁၄) ဆက်ကော်မတီကြားပါသည်။
- နစ်နာချိန် (၅) ကျေးရွာလူထုရေဦးကောင်း ဦးဆောင်မင်း ဗဟိုကော်မတီ
- ကော်မတီကော်မတီကြားပါသည်။
- နစ်နာချိန် (၆) ကျေးရွာလူထုရေဦးကောင်း ဦးဆောင်မင်း ဗဟိုကော်မတီ
- နစ်နာချိန် (၇) ကျေးရွာလူထုရေဦးကောင်း ဦးဆောင်မင်း ဗဟိုကော်မတီ
- PRA ၆ မြို့ကို ကျေးရွာကော်မတီ၊ ကျေးရွာကော်မတီ၊ ကျေးရွာကော်မတီ
- ကျေးရွာကော်မတီ ကျေးရွာကော်မတီ ကျေးရွာကော်မတီ ကျေးရွာကော်မတီ
- နစ်နာချိန် (၈) ကျေးရွာလူထုရေဦးကောင်း ဦးဆောင်မင်း ဗဟိုကော်မတီ
- ကျေးရွာကော်မတီ ကျေးရွာကော်မတီ ကျေးရွာကော်မတီ ကျေးရွာကော်မတီ
- ကျေးရွာကော်မတီ ကျေးရွာကော်မတီ ကျေးရွာကော်မတီ ကျေးရွာကော်မတီ
- နစ်နာချိန် (၉) ကျေးရွာလူထုရေဦးကောင်း ဦးဆောင်မင်း ဗဟိုကော်မတီ
- ကျေးရွာကော်မတီ ကျေးရွာကော်မတီ ကျေးရွာကော်မတီ ကျေးရွာကော်မတီ
- ကျေးရွာကော်မတီ ကျေးရွာကော်မတီ ကျေးရွာကော်မတီ ကျေးရွာကော်မတီ

၁၃။ကျေးရွာဒုတိယအကြိမ် အစည်းအဝေးမှတ်တမ်း

နဂါးမြို့နယ်၊ မဲဇော်ကျွန်းဒေသ၊ သဘော့ရပ် ဝါယန်းပျကွင်းကျေးရွာ
 ဒုတိယအကြိမ်အစည်းအဝေးမှတ်တမ်း

မူတည်သည့်နေ့ရက် - ၅.၇.၂၀၁၈
 မူပိုင်ခွင့်အမျိုးအစား - ၉ : ၃၀ နာရီ
 မူပိုင်သည့်နေရာ - ၁၃ : မြီးကျောင်း

ရည်ရွယ်ချက်

ကျေးရွာစာတန်းစာခန်း၊ စတားစာခန်း၊ မြေယာအများစုကိုဖော်
 ထုတ်ဖော် ရေးရာ (၄) နှစ်စာကျေးရွာများဖွဲ့စည်းချက်များကို
 သိရှိရန်၊ ကျေးရွာဖွံ့ဖြိုးရေးလုပ်ငန်းများကိုကျေးရွာလူထု
 စတုရန်းကွဲအေး၊ ခွေးတင်မြေနှင့် နှင်းစားပေး စီမံကိန်း
 လုပ်ငန်းခွဲများကိုလည်းမဲဇော်ကျွန်းရွာချယ်ရန် ၊
 ကျေးရွာဗဟိုဖွဲ့စည်းမှုများကို မဲဇော်ကျွန်းရွာ၊ ကျေးရွာ
 စာတန်းစာခန်းစီရင်ရန် ဝေဖွဲ့ ဖြစ်သည်။

စာတန်းစာခန်းတက်ရောက်သူများ

ဒုတိယအကြိမ်အစည်းအဝေးတွင် ကိုယ်စားလှယ် (၁၃) ဦး
 နှင့် နိမိတ်ထောင်ဦးစီး (၂၀) တက်ရောက်ပါသည်။

မဲဇော်ကျွန်းသားစာတန်းစာခန်း (၁၇) ဦး နှင့် မဲဇော်ကျွန်းသားစာတန်းစာခန်း
 (၁၆) ဦး၏ စာတန်းစာခန်း (၂၃) ဦးတက်ရောက်ပါသည်။

နဂါးစာခန်း

ဒုတိယအကြိမ်အစည်းအဝေးကို နဂါးစာခန်း (၈) ဖွဲ့ ကျင်းပ
 ပါသည်။

နဂါးစာခန်း (၁) နဂါးစာခန်းစာတန်းစာခန်း ဦးစားမင်း မှ စာတန်းစာခန်း
 စာတန်းစာခန်းစာတန်းစာခန်း ပြောပါသည်။

နဂါးစာခန်း (၂) နဂါးကျေးရွာစာတန်းစာခန်း နဂါးစာခန်းစာတန်းစာခန်း
 ကို စာတန်းစာခန်းစာတန်းစာခန်းစာတန်းစာခန်းစာတန်းစာခန်းစာတန်းစာခန်း

မြို့နယ်အဖွဲ့အစည်းများနှင့်အတူအလုပ်လုပ်

နစီနစဉ် (၄) နေရာ ရှိသည့် အဖွဲ့အစည်းများနှင့်အတူအလုပ်လုပ်
ခဲ့ခြင်းအားဖြင့် အဖွဲ့အစည်းများ

နစီနစဉ် (၂) နေရာ နယ်ပယ်များ၊ နယ်ပယ်များ၊ မြို့နယ်ကျေးရွာ
ဝါးကမ်း၊ နအိ၊ နအင်၊ နအေ၊ နအေ၊ နအေ၊ နအေ၊ နအေ၊ နအေ၊ နအေ၊
၄ နှစ် ဓါးအဖွဲ့အစည်းများ၊ နယ်ပယ်များကို အဖွဲ့အစည်း ဖွဲ့စည်း
ထိုအခါက နေရာပေးပေးပြီး ဖွဲ့စည်းပေးပေးပြီး နေရာပေးပေးပြီး
ဖြစ်ပါသည်။

နစီနစဉ် (၃) နေရာ ဖွဲ့စည်းပေးပေးပြီး နေရာပေးပေးပြီး
(၄) နှစ်အတွင်း အဖွဲ့အစည်းများ ဖွဲ့စည်းပေးပါသည်။

နစီနစဉ် (၄) နေရာ ရှိသည့် အဖွဲ့အစည်းများ ဖွဲ့စည်းပေးပါသည်။

နစီနစဉ် (၅) နေရာ ရှိသည့် အဖွဲ့အစည်းများ ဖွဲ့စည်းပေးပြီး
အဖွဲ့အစည်း ဖွဲ့စည်းပေးပါသည်။

နစီနစဉ် (၆) နေရာ ရှိသည့် အဖွဲ့အစည်းများ ဖွဲ့စည်းပေးပြီး
ဝင်ရောက်မှုများ၊ နေရာပေးပေးပြီး နေရာပေးပေးပြီး နေရာပေးပေးပြီး
ပါသည်။

နစီနစဉ် (၇) နေရာ ရှိသည့် အဖွဲ့အစည်းများ ဖွဲ့စည်းပေးပြီး
ရရှိမှုများ၊ VTPSC နှင့် TPIC အဖွဲ့အစည်း ဖွဲ့စည်းပေးပါ
ပါသည်။

နစီနစဉ် (၈) နေရာ ရှိသည့် အဖွဲ့အစည်းများ ဖွဲ့စည်းပေးပြီး
အဖွဲ့အစည်းများ ဖွဲ့စည်းပေးပြီး နေရာပေးပေးပြီး နေရာပေးပေးပြီး
ပါသည်။

၁၄။ ကဏ္ဍအလိုက် ဦးစားပေးဖွံ့ဖြိုးရေးလုပ်ငန်းစဉ်များ

စိုက်ပျိုးရေး၊ မွေးမြူရေးနှင့် ဆည်မြောင်းဝန်ကြီးဌာန
အပ်ပျံ့ဖြန့်ဝယ် ကျေးလက်ဒေသဖွံ့ဖြိုးတိုးတက်ရေးဦးစီးဌာန
လှလှဝေတို့ပြင်ဆင်ပေးခဲ့ပါသည်။

ကျေးရွာအုပ်စုအမည်- ပင်စုံကျေးရွာအုပ်စု ကျေးရွာအမည်- ပန်းလှကင်းရွာ

အဆင့်	ကျေးရွာဖွံ့ဖြိုးတိုးတက်မှု ဦးစားပေး လုပ်ငန်းစဉ်များ	အဆိုပြုသူ	အခန်းကဏ္ဍ
၁	တံတား	က + မ	အခြေခံအဆောက်အအုံ
၂	လမ်း	က + မ	အခြေခံအဆောက်အအုံ
၃	ဆိပ်ကမ်း	က + မ	ဖိုးရရှိရေး
၄	ဆေးပေးခန်း	က + မ	အခြေခံအဆောက်အအုံ
၅	ရွာထဲကျောင်း	က + မ	အခြေခံအဆောက်အအုံ
၆	ရွေးချယ်လုပ်ငန်း	က + မ	အခြေခံ
၇			
၈			
၉			
၁၀			
၁၁			
၁၂			
၁၃			
၁၄			
၁၅			
၁၆			
၁၇			
၁၈			
၁၉			
၂၀			

PRA Tools တစ်ခုချင်းစီအတွက် ကိုးကားရန်နှင့် လေ့လာရန် (၄၈)ဇယားအညွှန်း

ပန်းလှကွင်းကျေးရွာ၊သဘော့ကျေးရွာအုပ်စု၊အင်္ဂပူမြို့နယ်။

စဉ်	အကြောင်းအရာ	၄၈ ဇယားအညွှန်း	
		ကိုးကားရန်	လေ့လာရန်
၁။	ကျေးရွာအခြေခံ အချက်အလက်	၁၊၂၊၃၊၆	၈၊၂၊၂၊၇၊၃၊၇၊၄၊၂
၂။	လူမှုရေးနှင့် အရင်းအမြစ်ပြုပြင်မှု	-မြေပုံဟောင်း ၄၊၅၊၁၄၊၂၊၃၊၇၊၄၊၇၊၄၊၁၊၄၊၂ -သဘာဝရင်းမြစ် ➢ လယ်၊ စားကျက်မြေ -လယ် အဓိကစိုက်ပျိုး -ရေအရင်းအမြစ်ကောင်းမွန် -ရေရရှိမှု(ရေတွင်း၊ရေတုံကင်၊စက်တပ်တွင်း) -ကျေးရွာလမ်းတည်ရှိမှု(ရွာတွင်းမြေသားလမ်း)	၈၊၁၃၊၂၊၇၊၃၊၈၊၄၄
၃။	ဥစ္စာနေကြွယ်ဝမှုအဆင့်သတ်မှတ်ခြင်း	၆၊၁၃ -အဆင်ပြေ ➢ လယ်၁၀ဧကအထက်၊ပျဉ်ထောင်၊သွပ်မိုး၊ ဆိုင်ကယ်၊ဆိုလာ၊TV၊စလောင်း၊ဖုန်း၊ကုန်စုံဆိုင် -အလယ်အလတ် ➢ လယ်၅ဧကအထက်၊ပျဉ်ထောင်၊ဝါးထရုံကာ၊ သွပ်မိုး၊ဆိုင်ကယ်၊TV၊ဖုန်း၊ ဆိုလာ၊လယ်လုပ်ကိုင်၊အရောင်းအဝယ် -နွမ်းပါး ➢ ဝါးအိမ်၊သက္ကယ်မိုး၊ဖုန်း၊လက်လုပ် လက်စား	၁၆
၄။	ပိုင်ဆိုင်မှုသုံးသပ်ခြင်း	၁၄၊၁၆၊၁၉၊၃၊၇၊၄၊၃၊၄၅ နွား၊လယ်၊တောင်ယာ၊ ရေတွင်း၊TV၊ဖုန်း၊စလောင်း၊ရေဒီယို	၁၃၊၁၇၊၃၈

၅။	ရာသီခွင်ပြ ဇယား	<p>၉၊၁၅၊၂၄၊၃၄၊၃၇</p> <p>-</p> <p>စပါး၊မတ်ပဲ၊ကျန်းမာရေး၊သွေးလွန်တုပ်ကွေးနှစ်စဉ်ဖြစ်ရ ဘသီဖျား</p> <p>-ရေရရှိမှု၊ပြင်ပသို့သွားရောက်လုပ်ကိုင်သူများ</p>	၂၂၊၂၆၊၃၅
၆။	ပင့်ကူအိမ်သုံးသပ်ခြင်း	<p>၃၊၃၀၊၃၉၊၄၇</p> <ul style="list-style-type: none"> ➢ အလုပ်အကိုင်အခွင့်အလမ်း <p>-လယ်ယာ၊အရောင်းအဝယ်၊တနိုင်တပိုင်ခြံလုပ်ငန်း</p> <ul style="list-style-type: none"> ➢ ပညာတတ်မြောက်မှု <p>-မူလတန်းအထိ သင်ယူရသူများ</p> <p>-အမျိုးသမီးဦးဆောင်နိုင်မှု</p> <p>-အမျိုးသမီးဝင်ငွေရရှိမှု</p> <p>-အိမ်မှုကိစ္စ</p>	၃၁
၇။	ဗင်းပုံစံ	<p>၁၁၊၁၂</p> <p>-ဂေါပက၊ကျောင်းကော်မတီ၊ရပ်မိရပ်ဖ၊တောင်သူ လယ်သမား၊အရန်မီးသတ်၊</p> <p>-မြို့နယ်မှ ဌာနဆိုင်ရာ အဖွဲ့များ</p>	
၈။	ပြသနာစိန်ခေါ်မှု၊အခက်အခဲ/ အတားအဆီး	ဖွံ့ဖြိုးရေးကွင်းဆက်နောက်ဆက်တွဲ(၂)	
၉။	ဦးစားပေးလုပ်ငန်းရွေးချယ်ခြင်း	ကျေးရွာအလိုက်ဖော်ပြထားသောလုပ်ငန်းများကိုစိစစ်သုံးသပ် ဖြည့်စွက်ခြင်း	