

ပြည်ထောင်စုသမ္မတ မြန်မာနိုင်ငံတော်အစိုးရ
စိုက်ပျိုးရေး၊ မွေးမြူရေးနှင့် ဆည်မြောင်းဝန်ကြီးဌာန
ကျေးလက်ဒေသဖွံ့ဖြိုးတိုးတက်ရေးဦးစီးဌာန



National Community Driven Development Project

လူထုဗဟိုပြုစီမံကိန်း(ဒုတိယနှစ်စက်ဝန်း)

အင်္ဂပူမြို့နယ် ၊ ဧရာဝတီတိုင်းဒေသကြီး

ကျေးရွာဖွံ့ဖြိုးရေးအစီအစဉ်

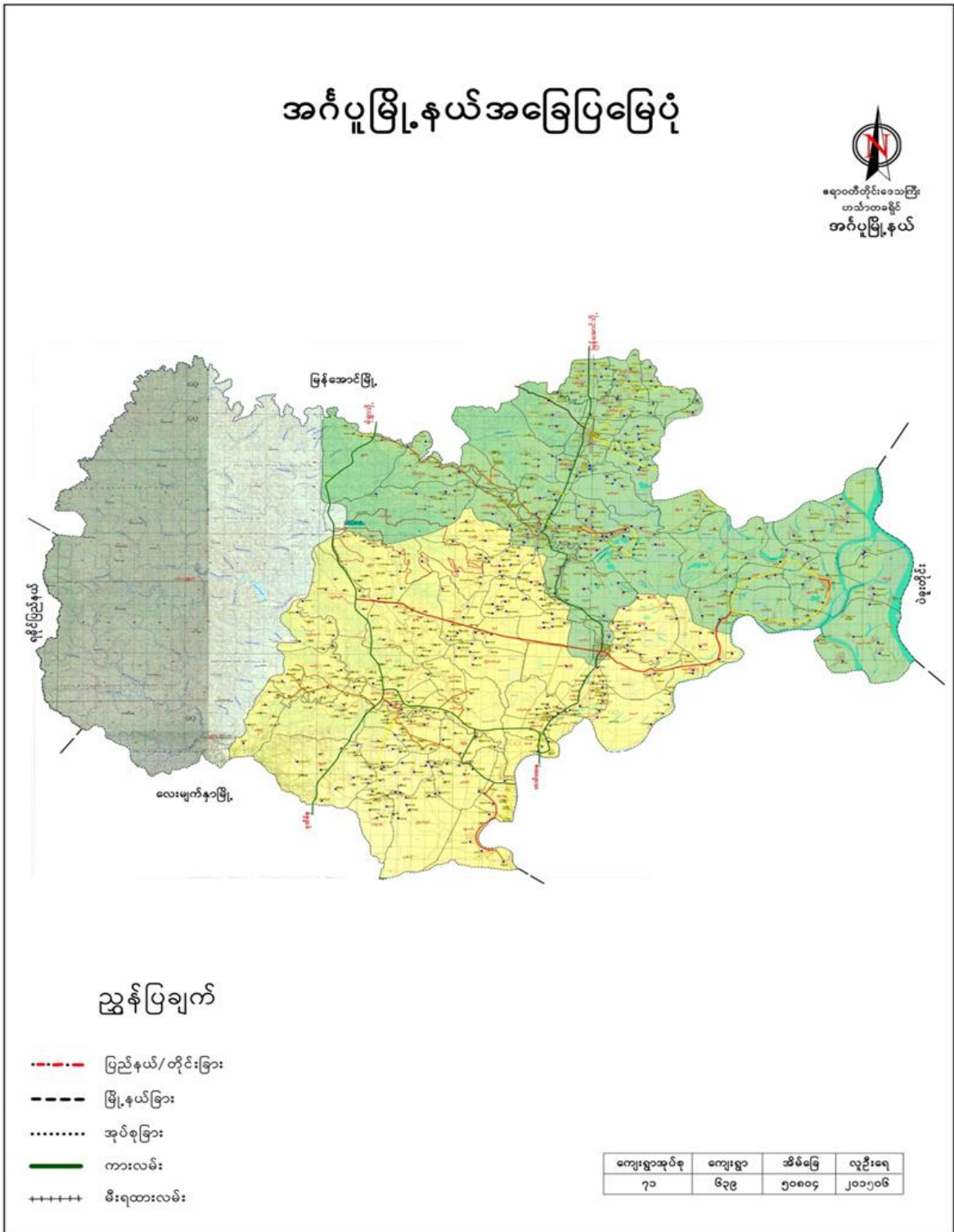


အိုးကွဲကျေးရွာအုပ်စု၊ ပန်းဒိုးကျေးရွာ

၂၀၁၉-ခုနှစ်
မာတိကာ

အကြောင်းအရာ	စာမျက်နှာ
၁။ အင်္ဂုဇ္ဈိန်နယ် အခြေပြမြေပုံ.....	၂
၂။ အိုးကွဲကျေးရွာအုပ်စုအခြေပြမြေပုံ.....	၃
၃။ အိုးကွဲကျေးရွာအုပ်စုတွင်ပါဝင်သော ကျေးရွာများစာရင်း.....	၃
၄။ ကျေးရွာသမိုင်းကြောင်း နှင့် ကျေးရွာအခြေခံအချက်အလက်များ	
၄.၁။ ကျေးရွာသမိုင်းကြောင်း	၄
၄.၂။ ကျေးရွာတွင်းရှိအထောက်အပံ့ရရှိနိုင်သောအဆောက်အအုံများ	၄
၄.၃။ ကျေးရွာသူ/သားများ၏ အဓိကစီးပွားရေးလုပ်ငန်းများ	၄
၄.၄။ ကျေးရွာတွင်းပိုင်ဆိုင်မှု၊ မြေယာဧရိယာနှင့် သဘာဝသယံဇာတများ	၄
၄.၅။ ကျေးရွာတွင်းအခြားသက်ဆိုင်သောသတင်းအချက်အလက်များ	၄
၅။ လူထုပူးပေါင်းပါဝင်သော လူမှုဆန်းစစ်ခြင်းနှင့် အကဲဖြတ်ခြင်းလုပ်ငန်းစဉ် အကျဉ်းချုပ်ဖွဲ့စည်းပုံ	၅
၆။ ကျေးရွာဖွံ့ဖြိုးရေးအစီအစဉ်အတွက်အသုံးပြုသော PRA TOOL တစ်ခုချင်းစီ၏ သုံးသပ်ချက်များ	
၆.၁။ ကျေးရွာလူမှုရေးနှင့် အရင်းအမြစ်ပြမြေပုံ (Social and Resource Map)	၆-၇
၆.၂။ ရာသီခွင်ပြ-ပြက္ခဒိန် (Seasonal Calender)	၈-၉
၆.၃။ ဥစ္စာနေကြွယ်ဝမှုအဆင့်သတ်မှတ်ခြင်း (Wealth Ranking).....	၁၀-၁၁
၆.၄။ ကျား-မပင့်ကူအိမ်သုံးသပ်ခြင်း (Spider Diagram)	၁၂-၁၃
၆.၅။ ပိုင်ဆိုင်မှုသုံးသပ်ခြင်း (Asset Mapping)	၁၄-၁၅
၆.၆။ အဖွဲ့အစည်းချိတ်ဆက်မှုဖွဲ့စည်းပုံ (Venn Diagram)	၁၆-၁၇
၇။ ကော်မတီများရွေးချယ်ခြင်းနှင့်ကျေးရွာဖွံ့ဖြိုးရေးအစီအစဉ်ဆောင်ရွက်မှု မှတ်တမ်းဓာတ်ပုံ	၁၈
၈။ ကျေးရွာကော်မတီဝင်များစာရင်း	၁၉
၉။ ကျေးရွာအခြေခံအချက်အလက် ပုံစံ ၈-၁ (PC-1)ပနစ်	၂၀-၂၂
၁၀။ စီမံကိန်းစက်ဝန်းအချိန်ဇယား ပုံစံ ၈-၂(PC-2) ပနစ်.....	၂၃
၁၁။ ကျေးရွာဖွံ့ဖြိုးရေးဦးစားပေးအစီအစဉ် ပုံစံ ၈-၃ (PC-3) ပနစ်	၂၄-၂၅
၁၂။ ကျေးရွာအခြေခံအချက်အလက် ပုံစံ ၈-၁ (PC-1)ဒုနစ်	၂၀-၂၂
၁၃။ စီမံကိန်းစက်ဝန်းအချိန်ဇယား ပုံစံ ၈-၂(PC-2) ဒုနစ်.....	၂၃
၁၄။ ကျေးရွာဖွံ့ဖြိုးရေးဦးစားပေးအစီအစဉ် ပုံစံ ၈-၃ (PC-3)ဒုနစ်	၂၄-၂၅
၁၅။ ကျေးရွာပထမအကြိမ် အစည်းအဝေးမှတ်တမ်း	၂၆-၂၇
၁၆။ ကျေးရွာဒုတိယအကြိမ် အစည်းအဝေးမှတ်တမ်း	၂၈-၂၉
၁၇။ ကဏ္ဍအလိုက်ဦးစားပေးဖွံ့ဖြိုးရေးလုပ်ငန်းစဉ်များ	၃၀

၁။အင်္ဂုမြို့နယ် အခြေအနေပြမြေပုံ



၄။ ကျေးရွာသမိုင်းကြောင်း နှင့် ကျေးရွာအခြေခံအချက်အလက်များ

၄.၁။ ကျေးရွာသမိုင်းကြောင်း

ပန်းဒိုးကျေးရွာသည်ဧရာဝတီတိုင်းဒေသကြီးအင်္ဂပူမြို့နယ်၊ညောင်ကျီးဒေသတွင်တည်ရှိပါသည်။အရှေ့ဘက်တွင် ငဝန်မြစ်နှင့် အနောက်ဘက်တွင်မြန်အောင်ညောင်ကျီးရေကာတာကြီးရှိသည်။ ပန်းဒိုးရွာဖြစ်ပေါ်လာပုံမှာ လွန်ခဲ့သောနှစ်ပေါင်း တစ်ရာကျော်မှ လူနည်းစုသာ နေထိုင်ကြသော လူကြီးသူမများက ခေတ်ဆိုး၊ စနစ်ဆိုး၊ဘေးဆိုးများကို ကြောက်လန့်ခြင်း ကပ်သုံးပါးနှင့် ကင်းဝေးစေကြောင်း ဆုတောင်းကြလို့ ရွာတွင်ရှိသော ဗောဓိပင်ကြီးတွင် ပန်းများထိုးပြီး ဆုတောင်းပြုခဲ့ကြသည်။ ဆုတောင်းများလည်းပြည့်လို့ ဘေးရန်အပေါင်းမှ လွတ်ကင်းကြသည်။ ရွာတွင်နေထိုင်ကြသော ကျေးရွာသားများက ဆုတောင်းပြည့်စေသော အခက်အခဲကြုံတိုင်းသွားပြီး ပန်းထိုးကြဟေ့လို့ နှိုးဆော်ကြပြီး တစ်ရွာလုံးက သွားရောက်ပြီး ပန်းထိုးကြသည်ဟုသိရပါသည်။ အောင်မြင်မှုများကို ယုံကြည်သမှုဖြင့် ရှေးလူကြီးများက ပန်းထိုးရွာဟု အမည်ပေးခေါ်တွင်စေခဲ့ပါသည်။

၄.၂။ ကျေးရွာတွင်းအထောက်အပံ့ရရှိနိုင်သော အဆောက်အအုံများ

ကျေးရွာတွင် အဆောက်အအုံအနေဖြင့် မူလတန်းကျောင်း၊ စေတီနှင့် ဘုန်းတော်ကြီးကျောင်းတို့ရှိပါသည်။

၄.၃။ ကျေးရွာသူ/သားများ၏ အဓိက စီးပွားရေးလုပ်ငန်းများ

ရွာသူ/ရွာသားများ၏ အဓိက စီးပွားရေးမှာ လယ်ယာစိုက်ပျိုးရေး၊ ကိုင်း၊ ခြံလုပ်ငန်းများ ဖြစ်သည်။

၄.၄။ ကျေးရွာတွင်းပိုင်ဆိုင်မှု၊မြေယာဧရိယာနှင့် သဘာဝသယံဇာတများ

လက်တွန်းထွန်စက်၊ လယ်မြေ၊ ကိုင်း၊ စက်ဘီး၊ ဆိုင်ကယ်၊ အပ်ချုပ်စက်၊ ရေတင်စက်နှင့် လှည်းတို့ကို ပိုင်ဆိုင်ကြပါသည်။

၄.၅။ ကျေးရွာတွင်းအခြားသက်ဆိုင်သော သတင်းအချက်အလက်

ကျေးရွာတွင်းတွင်ရှိသော အဖွဲ့အစည်းများမှာ အုပ်ချုပ်ရေးအဖွဲ့၊ ဂေါပကအဖွဲ့၊ ကျောင်းကော်မတီ၊ ကျေးရွာပရဟိတအဖွဲ့များ ရှိကြပါသည်။ ကျေးရွာပြင်ပတွင် သမအဖွဲ့နှင့် မြို့နယ်အုပ်ချုပ်ရေးအဖွဲ့တို့ရှိပါသည်။

၅။ လူထုပူးပေါင်းပါဝင်သော လူမှုဆန်းစစ်ခြင်းနှင့် အကဲဖြတ်ခြင်းလုပ်ငန်းစဉ် အကျဉ်းချုပ်ဇယား

နေ့စွဲ	အသုံးပြုခဲ့သော PRA Tool များ	အစည်းအဝေးတွင် ပါဝင်ဆွေးနွေးသူများ			အဓိကဆွေးနွေးချက်များ
		ကျား	မ	ပေါင်း	
၉.၉.၂၀၁၉	လူမှုရေးနှင့် အရင်းအမြစ်ပြ မြေပုံ (Social and Resource Map)	၈	၅	၁၃	လယ်ယာလုပ်ငန်းအရင်းအမြစ်၊ တိုင်းရင်းသားလူမျိုးစု၊ လူနေမှု အခြေခံ အဆောက်အအုံ။
၉.၉.၂၀၁၉	ရာသီခွင်ပြ-ပြက္ခဒိန် (Seasonal Calendar)	၈	၁၀	၁၈	ရာသီဥတု၊ လယ်ယာစိုက်ပျိုးရေး၊ ကျန်းမာရေး၊ လမ်းပန်းဆက်သွယ်ရေး၊ ဝင်ငွေ/ထွက်ငွေ၊ အစာရေစာဖူလုံမှု၊ ပွဲတော်ရက်၊ အားလပ်ချိန်။
၉.၉.၂၀၁၉	ဥစ္စနေကြွယ်ဝမှုအဆင့် (Wealth Ranking)	၈	၅	၁၃	နွမ်းပါးသောအိမ်ထောင်စု(၁၆)စု၊ လယ်ယာမြေမရှိခြင်း၊ အလုပ်အကိုင်ရှားပါးခြင်း၊ ပညာရေး။
၉.၉.၂၀၁၉	ပင့်ကူအိမ်သုံးသပ်ခြင်း (Spider Diagram)	၁၃	၁၃	၂၆	အမျိုးသမီးများ အိမ်မှုကိစ္စများတွင်သာ အချိန်ကုန်နေခြင်း၊ ဝင်ငွေရလုပ်ငန်း နည်းပါးခြင်း။
၉.၉.၂၀၁၉	ပိုင်ဆိုင်မှုသုံးသပ်ခြင်း (Asset Mapping)	၁၃	၁၃	၂၆	အပ်ချုပ်စက်၊ ဈေးဆိုင်ကို အမျိုးသမီး သုံးစွဲမှုများသည်။ လယ်၊ စက်ဘီး၊ ဆိုလာ၊ ဆိုင်ကယ်၊ ဖုန်း၊ ကျွဲနွားများကို အမျိုးသား/ သမီးတို့က သုံးစွဲကြသည်။
၉.၉.၂၀၁၉	အဖွဲ့အစည်းချိတ်ဆက်မှု (Venn Diagram)	၅	၆	၁၁	ကျေးရွာတွင်း နှင့် ပြင်ပအဖွဲ့အစည်းများ သည် ၎င်းတို့၏တာဝန်အလိုက် သြဇာ လွှမ်းမိုးမှုရှိကြသည်။

၆။ကျေးရွာဖွံ့ဖြိုးရေးအစီအစဉ်အတွက်အသုံးပြုသော PRA Tool တစ်ခုချင်းစီ၏ သုံးသပ်ချက်

၆.၁။ ကျေးရွာလူမှုရေးနှင့် အရင်းအမြစ်ပြမြေပုံ (Social and Resource Map)

အင်္ဂုလိနယ်၊ အိုးကွဲကျေးရွာ အုပ်စု၊ ပန်းဒိုးကျေးရွာ



လူမှုရေးနှင့် အရင်းမြစ်ပြုပြင်မှုအဖွဲ့အစည်းများ နှင့်ဆန်းစစ်ခြင်း

အိုးတဲအုတ်စု ပန်းဦး လျှောက်
 ယုယု ရေး နှင့် နာရူး နာမြစ်ပြု ပြုပုံ
 ဆွေးနွေး ခြင်း နှင့် ဆန်းစစ်ခြင်း

Δ လျှောက်တွင် လက်ဖက်ရည် ကိုယ်တိုင် အဖွဲ့အစည်း လုပ်ကိုင်ကြပါသည်။
 Δ လျှောက်တွင် ဖွဲ့စည်းရေး ကော်မတီ တို့က ဖွဲ့စည်းရေး အဖွဲ့အစည်းများကို စုစည်း၍
 ဖွဲ့စည်းရေး ကော်မတီများကို တာဝန်ပေး၍ လုပ်ကိုင်ကြပါသည်။
 Δ လျှောက်တွင် သုံးကြိမ်လျှောက် တစ်ကြိမ် နှင့် မူဝါဒရေးရာ ကော်မတီ အဖွဲ့
 တစ်ဖွဲ့အဖွဲ့ရှိပါသည်။
 Δ လျှောက်တွင် လမ်းများ မှာ မြေအား လမ်းများ ဖြစ်ပါသည်။
 Δ လျှောက်တွင် ကျေးလက်လူမျိုး စုစည်း၍ ယာယီအဖွဲ့ ဗဟိုအဖွဲ့အစည်းကို တွင်
 ကြပါသည်။

၆.၂။ ရာသီခွင်ပြ-ပြက္ခဒိန် (Seasonal Calender)

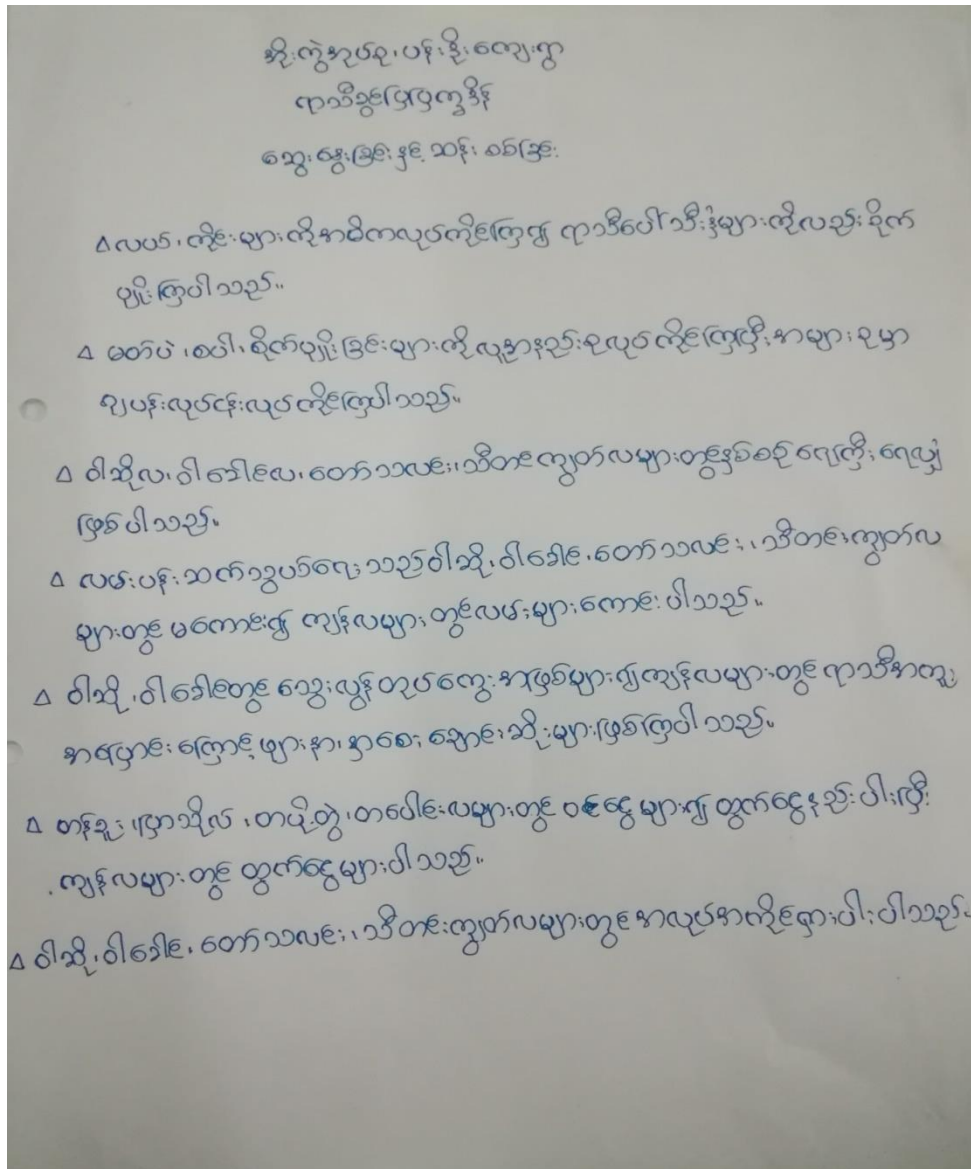
အင်္ဂုလိ၊နယ်၊ အိုးကွဲကျေးရွာ အုပ်စု၊ ပန်းဒိုးကျေးရွာ၏ ရာသီခွင်ပြ-ပြက္ခဒိန်

အိုးကွဲအုပ်စု
ပန်းဒိုးကျေးရွာ

"ရာသီခွင်ပြပြက္ခဒိန်ဇယား"

လက်တန်းအရာ	တန်ခူး	တဆုန်	နယုန်	ဝါဆို	ဝါခေါင်	ဆန်းသလင်း	သီတင်းကျွတ်	တန်ခူး	နတ်ကော်	ပြာဆို	တပို့တွဲ	တပေါင်း
ရာသီဥတု												
အပူချိန်	အပူ	အပူ	အပူ	အပူ	အပူ	အပူ	အပူ	အပူ	အပူ	အပူ	အပူ	အပူ
အလင်းရောင်	အလင်း	အလင်း	အလင်း	အလင်း	အလင်း	အလင်း	အလင်း	အလင်း	အလင်း	အလင်း	အလင်း	အလင်း
အထွေထွေ	အထွေ	အထွေ	အထွေ	အထွေ	အထွေ	အထွေ	အထွေ	အထွေ	အထွေ	အထွေ	အထွေ	အထွေ
အခြား	အခြား	အခြား	အခြား	အခြား	အခြား	အခြား	အခြား	အခြား	အခြား	အခြား	အခြား	အခြား

ရာသီခွင်ပြ-ပြက္ခဒိန်၏ ဆွေးနွေးခြင်းနှင့်ဆန်းစစ်ခြင်း



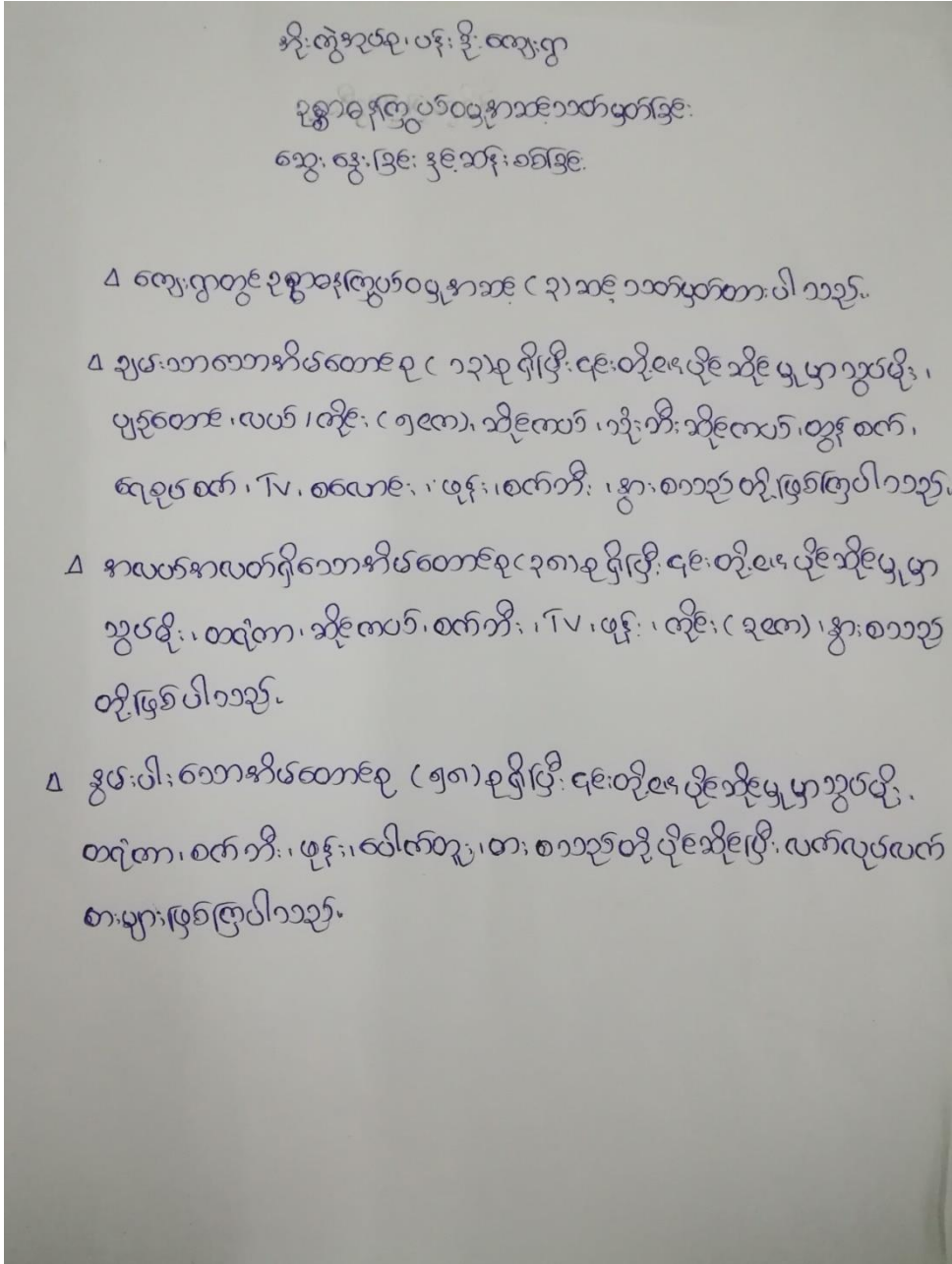
၆.၃။ ဥစ္စာနေကြွယ်ဝမှုအဆင့်သတ်မှတ်ခြင်း (Wealth Ranking)

အင်ပုဂ္ဂိုလ်နယ်၊ အိုးကွဲကျေးရွာ အုပ်စု၊ ပန်းဒိုးကျေးရွာ၏ ဥစ္စာနေကြွယ်ဝမှုအဆင့်သတ်မှတ်ခြင်း

အိုးကွဲကျေးရွာ၊ ပန်းဒိုးကျေးရွာ
ဥစ္စာနေကြွယ်ဝမှုအဆင့်သတ်မှတ်ခြင်း

အဆင့်	သတ်မှတ်ချက်	အိမ်ထောင်စု	ရာခိုင်နှုန်း
ဥပမာ	ဆွတ်မိုး၊ ပျဉ်တောင်၊ ဝယ်/ကိုင် (၅၀၀)၊ ဆိုင်ကယ် သုံးစွဲ၊ ဆိုင်ကယ်၊ ဖွန်စက်၊ ရေစုပ်ခွက်၊ TV၊ စေ့ဆဲ ဖုန်း၊ စက်ကိရိယာ၊ နွား၊ နွား	၁၃	၁၁.၉၂%
အလယ်အလတ်	ဆွတ်မိုး၊ စက်ကိရိယာ၊ ဆိုင်ကယ်၊ စက်ကိရိယာ၊ TV၊ ဖုန်း ကိုင် (၄၀၀)၊ နွား၊	၃၈	၃၄.၉%
နိမ့်နိမ့်	ဆွတ်မိုး၊ စက်ကိရိယာ၊ စက်ကိရိယာ၊ ဖုန်း၊ မော်တော်စီးယား၊ စား၊ နွား၊ လက်လှုပ်လက်ခတ် ကိရိယာ၊ နွား	၅၈	၅၃.၂၁%

ဥစ္စာနေကြွယ်ဝမှုအဆင့် သတ်မှတ်ခြင်း ဆွေးနွေးခြင်းနှင့်ဆန်းစစ်ခြင်း



ပင့်ကူအိမ်သုံးသပ်ခြင်း၏ ဆွေးနွေးခြင်း နှင့်ဆန်းစစ်ခြင်း

အိုးကွဲအုတ်ခွ၊ ပန်းခွီးကျော့ရွာ
 ပင့်ကူအိမ်သုံးသပ်ခြင်း
 ဆွေးနွေးခြင်း နှင့်ဆန်းစစ်ခြင်း

Δ ပညာရေးလက်လှမ်းမီ မြို့တွင်တန်းတူညီမျှမှု ရရှိပါသည်။

Δ ဦးဆောင်နိုင်မှု နှင့် ဆုံးဖြတ်ချက်ချမှု တွင် အမျိုးသားများ ဘဝသင်အမျိုးသမီးများ ထက်သာလွန်မှု ရှိကြောင်း ဆွေးနွေးရရှိပါသည်။

Δ လျားမာရေးလက်လှမ်းမီ မြို့တွင် အမျိုးသမီးများ ဘဝသင်အမျိုးသားများ ထက် ဝင်ရောက် လက်လှမ်းမီ ရရှိပါသည်။

Δ ရပ်ရေးကွဲရေးပူးပေါင်းဆောင်ရွက်မှု တွင် အမျိုးသားများ ထက်သာလွန်မှု အမျိုးသမီးများ ထက်သာလွန်မှု နှင့် ဆေးဘဝသင်ကို တွေ့ရှိရပါသည်။

Δ အမျိုးသမီးများ ဘဝသင် အိမ်ထောင်ရေးများ တွင် ဘာအချိန်ပေး နေရာသည် ဖြစ်ရန် အခြားထိခွဲမှုများတွင် ပူးပေါင်းပါဝင်မှု အားနည်း နေခြင်း ထိခွဲမှု တွင် လည်း အားနည်း နေရာသည်ကို တွေ့ရှိရပါသည်။

အိုးကွဲအုတ်ခွ၊ ပန်း၊ ခြံ၊ ကျေးဇူး

ပိုင်ဆိုင်မှုလုံခြုံရေး၊ ဘဝဖြူ

ဆွေးနွေးခြင်း၊ နှစ်ဆန်းစစ်ခြင်း


Δ ဆိုင်ကပ်၊ စက်ဘီး၊ TV၊ ဖုန်း၊ စက်ကွင်းစာအုပ်တို့ကို အမျိုးသမီးနှင့် အမျိုးသားများ သုံးစွဲပြီး ဖုန်း၊ TV၊ အင်္ကျီအင်္ကျီ၊ နားများကို နှစ်ဆန်းစစ်ပြီး တိန်းချုပ်၍ ဆိုင်ကပ်၊ စက်ဘီးများကို အမျိုးသားများ တိန်းချုပ်ပါသည်။

Δ အလှူငွေပစ္စည်း၊ ကျောက်ဖြူ၊ အင်္ကျီအင်္ကျီများကို အမျိုးသမီးများ သုံးစွဲ၍ အလှူငွေပစ္စည်း၊ ကျောက်ဖြူကို အမျိုးသမီးများ တိန်းချုပ်ပြီး အင်္ကျီအင်္ကျီ စက်တို့ကို အမျိုးသားများ တိန်းချုပ်ပါသည်။

Δ လယ်တွင်းစက် (ဂေ့၊) ကြီး၊ လယ်၊ တွန်၊ တပ်၊ တော်လာဂျီများကို အမျိုးသားများ သုံးစွဲပြီး အမျိုးသားများ တိန်းချုပ်ပါသည်။

၆.၆။ အဖွဲ့အစည်းချိတ်ဆက်မှုဇယား (Venn Diagram)

အင်ပူမြို့နယ်၊ အိုးကွဲကျေးရွာ အုပ်စု၊ ပန်းဒိုးကျေးရွာ၏ အဖွဲ့အစည်းချိတ်ဆက်မှုဇယား



အဖွဲ့အစည်းချိတ်ဆက်မှုဇယား၏ ဆွေးနွေးခြင်း နှင့်ဆန်းစစ်ခြင်း

၁။ အိုးကွဲအုပ်စု ၊ ပန်းခြံ၊ လျှော့ကွဲ
မင်းပုံစံ (အဖွဲ့အစည်းချိတ်ဆက်မှု)
ဆွေးနွေးခြင်းနှင့် ဆန်းစစ်ခြင်း

Δ လျှော့ကွဲလူထုနှင့်ချိတ်ဆက်ပြီး လွှမ်းမိုးမှုအများဆုံးမှာ ဂေါဗကအဖွဲ့ဖြစ်သည်
ဟု ဆွေးနွေးထားပါသည်။

Δ လျှော့ကွဲဖွံ့ဖြိုးရေးအဖွဲ့မှာ လျှော့ကွဲလူထုနှင့်ချိတ်ဆက်မှုရှိပြီး လွှမ်းမိုးနိုင်မှုမှာ
အထက်အထက်ဖြစ်သည်ဟု ဆွေးနွေးရရှိပါသည်။

Δ ကျောင်းကော်မတီ ၊ ပန်းခြံပရဟိတအဖွဲ့ ၊ ရွှေပင်မြို့ပရဟိတအဖွဲ့တို့
မှာ လျှော့ကွဲလူထုနှင့်ချိတ်ဆက်မှုရှိပြီး အနည်းငယ်မျှသာ လွှမ်းမိုးမှုရှိသည်
ဟု ဆွေးနွေးထားပါသည်။

Δ အုပ်ချုပ်ရေးမှူးရုံးမှာ လျှော့ကွဲပြင်ပတွင်ရှိပြီး လွှမ်းမိုးမှုအနည်းငယ်သာရှိသည်။

Δ ဦးလူငယ်ဘဝအဖွဲ့မှာ လူထုအပေါ်အကျိုးအမြတ်ရောက်မှုမှာ အနည်းငယ်သာ
ရှိပြီး ဆေးဝေးခန်းမှာပင် လျှော့ကွဲပြင်ပတွင်သာရှိသည်။ အတွက်လျှော့ကွဲ
ရေးအကျိုးအမြတ်ရောက်မှုအနည်းပါးပါသည်။

၇။ ကော်မတီများရွေးချယ်ခြင်းနှင့်ကျေးရွာဖွံ့ဖြိုးရေးအစီအစဉ်ဆောင်ရွက်မှု မှတ်တမ်းခါတ်ပုံ



၈။ ကျေးရွာကော်မတီဝင်များစာရင်း

စဉ်	အမည်	ကျား	မ	ရာထူး/တာဝန်
ကျေးရွာစီမံကိန်းအထောက်အကူပြုကော်မတီ				
၁။	ဦးစိုးမောင်	✓		ဥက္ကဋ္ဌ
၂။	ဒေါ်ဆွေဆွေလွင်		✓	ဥက္ကဋ္ဌ
ဝယ်ယူရေးဆပ်ကော်မတီ				
၁။	ဦးရဲဇော်	✓		ခေါင်းဆောင်
၂။	ဦးစိုးမင်းအောင်	✓		အဖွဲ့ဝင်
၃။	ဒေါ်အိအိသူ		✓	အဖွဲ့ဝင်
ကျေးရွာငွေစာရင်းကိုင်				
၁။	ဦးရဲလင်းအောင်	✓		တာဝန်ခံ
စောင့်ကြည့်ကြီးကြပ်ရေးဆပ်ကော်မတီ				
၁။	ဒေါ်မြလေး		✓	ခေါင်းဆောင်
၂။	ဒေါ်ဖြူဖြူဝင်း		✓	
၃။	ဦးဇော်နိုင်	✓		အဖွဲ့ဝင်
လည်ပတ်ပြုပြင်ထိန်းသိမ်းရေးဆပ်ကော်မတီ				
၁။	ဦးသံနိုင်စော	✓		ခေါင်းဆောင်
၂။	ဒေါ်စန်းကြည်		✓	အဖွဲ့ဝင်
၃။	ဒေါ်ချိုချိုမာ		✓	
အကြံပြုတိုင်ကြားရေးတာဝန်ခံ				
၁။	ဒေါ်ခိုင်ဇင်ဦး		✓	တာဝန်ခံ
၂။	ဦးညို	✓		တာဝန်ခံ
ကျေးရွာစေတနာ့ဝန်ထမ်း				
၁။	ဦးညွန့်.ဝေ	✓		အကူ
၂။	ဒေါ်ဥမ္မာလှိုင်		✓	အကူ

၉။ကျေးရွာအခြေခံအချက်အလက် ပုံစံ ၈ - ၁ (PC - 1)

ပုံစံ - ၈ - ၁ ကျေးရွာအခြေခံအချက်အလက်များ (Form PC 1)

လမ်းညွှန်ချက်၊ ကျေးရွာတစ်ရွာသို့ ပထမဆုံးမိတ်ဆက်ခရီး သွားရောက်သောအခါ လူထုစည်းရုံးရေးမှူးသည် ကျေးရွာ ခေါင်းဆောင်များအား ကျေးရွာအချက်အလက်များကို မေတ္တာရ ပံ့ပိုး တောင်းခံရသည်။ ဤအချက်အလက်များကို စီမံကိန်း မိတ်ဆက်အစည်းဝေးမတိုင်မီတောင်းခံရသည်။ စီမံကိန်းမိတ်ဆက်အစည်းဝေးတွင် လူထုစည်းရုံးရေးမှူးသည် ဤအချက်အလက် များအား စစ်ဆေးပြီး မှန်ကန်အောင်ပြုလုပ်ရမည်။ ပြီးနောက်တွင် လူထုစည်းရုံးရေးမှူးမှ သတင်းအချက်အလက်ထဲသို့ Tablets မှ တဆင့် ဖြည့်သွင်းရမည်။

ကျေးရွာခေါင်းဆောင် အမည် ဒ်.မလ.စို ကျေးရွာခေါင်းဆောင်၏ ဖုန်းနံပါတ် ၀၅-၂၅၀၂၂၇၂၈၅ လူထုစည်းရုံးရေးမှူး၏ အမည် ဒ်.ဒေါ်ခင်စုစုစိ

ပြည်နယ်တိုင်းဒေသကြီး ရော့အိမြို့နယ် ကျေးရွာအုပ်စု အိကွဲရွာ ကျေးရွာ ၀၅-၂၅-၀၅

လူဦးရေ	အိမ်ထောင်စု အရေအတွက်	ကိုးကွယ်သည့်ဘာသာ	အိမ်ထောင်စု အရေအတွက်
လူမျိုးစု (၁) <u>ဗမာ</u>	<u>၈၀</u>	ဘာသာ (၁) <u>ဗုဒ္ဓ</u>	<u>၁၀၉</u>
လူမျိုးစု (၂) <u>ကရင်</u>	<u>၂၉</u>	ဘာသာ (၂) <u>ဗုဒ္ဓ</u>	
လူမျိုးစု (၃) -----		ဘာသာ (၃) -----	
လူမျိုးစုရော အခြား -----		ဘာသာရော -----	
မသန်စွမ်းသူများ	<u>၂</u>	<u>၅၈</u>	<u>၂</u>
သက်ကြီးရွယ်အိုများ (၆၅ နှစ် နှင့် အထက်)	<u>၃၆</u>	<u>၅၈</u>	<u>၃၆</u>
စစ်ဘေးရှောင်			

လူဦးရေ	အမျိုးသား (အရေအတွက်)	အမျိုးသမီး (အရေအတွက်)
လူဦးရေ	<u>၂၁၇</u>	<u>၂၃၇</u>
လူမျိုးစု (၁) <u>ဗမာ</u>		
လူမျိုးစု (၂) -----		
လူမျိုးစု (၃) -----		
အခြား		
အိမ်ထောင်စုစီး	<u>၇၇</u>	<u>၃၂</u>

(ခ) အခြေခံအဆောက်အအုံ အသုံးအဆောင်များ

စာသင်ကျောင်း	အမှတ် ခြံပေါ်	ကျန်းမာရေး	အမှတ် ခြံပေါ်	ဘာသာရေး အဆောက် အအုံများ	အမှတ် ခြံပေါ်
မူကြီးကျောင်း	<input type="checkbox"/>	တိုက်နယ်ဆေးရုံ	<input type="checkbox"/>	စေတီ	<input checked="" type="checkbox"/>
မူလတန်းကျောင်း	<input checked="" type="checkbox"/>	ကျန်းမာရေးဌာန	<input type="checkbox"/>	ဘုန်းကြီးကျောင်း	<input checked="" type="checkbox"/>
မူလွန်ကျောင်း	<input type="checkbox"/>	ကျန်းမာရေးဌာနခွဲ	<input type="checkbox"/>	ဟိန္ဒူဘုရားကျောင်း	<input type="checkbox"/>
အလယ်တန်းကျောင်း	<input type="checkbox"/>	ဝိဆေးပေးခန်း	<input type="checkbox"/>	ခရစ်ယာန်ကျောင်း	<input type="checkbox"/>
လယ်လွန်ကျောင်း	<input type="checkbox"/>	အခြား	<input type="checkbox"/>	ဗလီ	<input type="checkbox"/>
အထက်တန်းကျောင်း	<input type="checkbox"/>			အခြား	<input type="checkbox"/>
အခြား	<input type="checkbox"/>				
မှတ်ချက်		မှတ်ချက်		မှတ်ချက်	

(ဂ) ကျွမ်းကျင်သူများမှတ်တမ်း (ကျေးရွာတွင်နေထိုင်သော သို့မဟုတ် တခြားရွာမှလာရောက်သော ကျွမ်းကျင်သူများ)

(၁) စာသင်ကျောင်း			(၂) ကျန်းမာရေး			(၃) လက်မှုပညာရှင်		
	ရွာတွင်နေ ထိုင်သူ	အခြားရွာမှ လာသူ		ရွာတွင်နေ ထိုင်သူ	အခြား ရွာမှ လာသူ		ရွာတွင် နေထိုင်သူ	အခြားရွာ မှလာသူ
မူလတန်းပြဆရာ/မ	<input checked="" type="checkbox"/>	<input type="checkbox"/>	ဆရာဝန်	<input type="checkbox"/>	<input type="checkbox"/>	လက်သမား	<input checked="" type="checkbox"/>	<input type="checkbox"/>
အထက်တန်းပြဆရာ/မ	<input checked="" type="checkbox"/>	<input type="checkbox"/>	လက်ထောက် ကျန်းမာရေးပျား	<input type="checkbox"/>	<input type="checkbox"/>	ဝန်းရံ	<input checked="" type="checkbox"/>	<input type="checkbox"/>
အလယ်တန်းပြဆရာ/မ	<input type="checkbox"/>	<input type="checkbox"/>	အမျိုးသမီးကျန်းမာရေး ဆရာမ	<input type="checkbox"/>	<input type="checkbox"/>	လျှပ်စစ်ကျွမ်းကျင်၊ မီးသမား	<input checked="" type="checkbox"/>	<input type="checkbox"/>
မူကြီးဆရာ/မ	<input type="checkbox"/>	<input type="checkbox"/>	သားဖွားဆရာမ	<input type="checkbox"/>	<input type="checkbox"/>	မေ့ပိုက်သွယ်သူ	<input type="checkbox"/>	<input type="checkbox"/>
အခြား	<input type="checkbox"/>	<input type="checkbox"/>	ပြည်သူ့ကျန်းမာရေးလုပ်သား	<input type="checkbox"/>	<input type="checkbox"/>	စက်ပြင်ဆရာ	<input checked="" type="checkbox"/>	<input type="checkbox"/>
မှတ်ချက်			မှတ်ချက်			မှတ်ချက်		

(ဃ) ကျေးရွာသို့ ရောက်ရှိနိုင်သည့် လမ်းအခြေအနေ / ကျေးရွာတစ်ရွာသည် ၎င်း၏ ကျေးရွာအုပ်စုနှင့် ဆက်သွယ်ထားသော လမ်းအခြေအနေ (အောက်ပါတို့ကိုရိုင်းပါ)

ကျောက်ကြမ်းလမ်း: _____ ကတ္တရာလမ်း: _____ ကွန်ကရစ်လမ်း: _____ မော်တော်ဆိုင်ကယ်လမ်း: _____
 ကျောက်ခင်းလမ်း: _____ မြေသားလမ်း: _____ လူသွားလမ်း: _____ အခြား: _____

(င) ကျေးရွာဖွံ့ဖြိုးမှုစီမံချက်

- (၁) လူထုဖော်ပြစီမံကိန်းမဝတင်မှီ ဤကျေးရွာတွင်ကျေးရွာဖွံ့ဖြိုးမှု စီမံချက်ရှိခဲ့ပါသလား? ပိုင်းပါ
ရှိပါသည်/မရှိပါ/မသိပါ
- (၂) ရှိခဲ့ပါလျှင် ဤစီမံချက်ကို မည်သည့် ခုနှစ်တွင်ပြင်ဆင်ခဲ့ပါသနည်း? နှစ်-----/မသိပါ
- (၃) ဤစီမံချက်ကို မြို့နယ်မှအတည်ပြုခဲ့ပါသလား? ပြုခဲ့ပါသည်/မပြုခဲ့ပါ/မသိပါ

(စ) ခရီးအကွာအဝေး

- (၁) ဤကျေးရွာ၏ဝဟ်ပဟ်မှ ၎င်းကျေးရွာအုပ်စု၏ဝဟ်ပဟ်အထိ ခရီးမိုင်မည်မျှကွာဝေးသနည်း? မိုင်-၁/မသိပါ
- (၂) ဤကျေးရွာမှ ၎င်းကျေးရွာအုပ်စုဝဟ်ပဟ်အထိ သွားလာရာတွင်ကြာမြင့်သည့်အချိန်။

ခြောက်သွေ့ရာသီတွင်ကြာချိန်----- ထော်လာဂျီ/မော်တော်ဆိုင်ကယ်/ခြေလျင်/လာ/မော်တော်ဘုတ်/
အခြား -----
မိုးရာသီတွင်ကြာချိန်----- ထော်လာဂျီ/မော်တော်ဆိုင်ကယ်/ခြေလျင်/လာ/မော်တော်ဘုတ်/
အခြား -----

(ဆ) ပတ်ဝန်းကျင်ဆိုင်ရာ သဘာဝဘေးအန္တရာယ်

ဤကျေးရွာတွင် ရေကြီးခြင်းကဲ့သို့ သဘာဝဘေးအန္တရာယ်ကျရောက်ဖူးခြင်း ရှိပါသလား။
 မရှိပါ ရှိပါသည် ရှိလျှင်ဖော်ပြပါ နှစ်စဉ်ရေကြီးရေညှိ

(ဇ) ကျေးရွာတွင် ဖွဲ့စည်းထားသော အဖွဲ့အစည်းများ

လူထုဝဟ်ပြုစီမံကိန်းမတိုင်မီ ဤကျေးရွာတွင် ကျေးရွာဖွံ့ဖြိုးရေးအတွက် အစိုးရ (သို့) ရွာသားများကိုယ်တိုင်(သို့) စီမံကိန်းတစ်ခုခုမှ ဖွဲ့စည်းထားသည့် အဖွဲ့အစည်းများရှိပါသလား။

- (၁) -----
- (၂) -----

(ဈ) အထွေထွေအုပ်ချုပ်ရေး ဦးစီးဌာန (GAD) မှ မှတ်တမ်းတင်ထားခြင်း

ဤကျေးရွာသည် အထွေထွေအုပ်ချုပ်ရေး ဦးစီးဌာန (GAD) မှ မှတ်တမ်းတင်ထားမှု ရှိပါသလား။
 မရှိပါ ရှိပါသည်

ကျေးရွာခေါင်းဆောင်

အမည်

ဦးမင်းစိုး

လက်မှတ်

[Signature]

နေ့. ၂၇.၇.၂၀၁၈

လူထုစည်းရုံးရေးမှူး

အမည်

အောင်သန်းဝင်း

လက်မှတ်

[Signature]

နေ့. ၂၇.၇.၂၀၁၈

၁၀။ စီမံကိန်းစက်ဝန်းအချိန်ဇယား ပုံစံ ၈-၂(PC-2)

ပုံစံ - ၈ - ၂ - စီမံကိန်းစက်ဝန်းအချိန်ဇယား (PC 2)


လမ်းညွှန်ချက်/ ကိုပုံစံကို ပြည့်ဆည်းရမည်။	သက်ဆိုင်ရာလူထုစည်းရုံးရေးပူးပေါင်းဖွဲ့စည်းမှု/လက်ထောက်နည်းပညာပူးပေါင်းမှု	စီမံကိန်းစက်ဝန်းအဆင့်တစ်ခုစီပြီးစီးတိုင်း ကျေးရွာနှင့် ကျေးရွာအုပ်စုအတွက်
စည်းရုံးရေးပူးပေါင်းမှု/ဝန်ထမ်း အမည်	နေ့စွဲ ၁၀.၇.၂၀၁၈	
ပြည်နယ်/တိုင်း	မြို့နယ်	ကျေးရွာအုပ်စု
စက်ဝန်းအားအမှတ်ခြိပ်ပါ	<input checked="" type="checkbox"/> စက်ဝန်း(၁) <input type="checkbox"/> စက်ဝန်း(၂) <input type="checkbox"/> စက်ဝန်း(၃) <input type="checkbox"/> စက်ဝန်း(၄)	
ပြည်နယ်/တိုင်း	မြို့နယ်	ကျေးရွာအုပ်စု

စီမံကိန်းဆောင်ရွက်မှုအဆင့်များ	နေ့စွဲ		အစည်းအဝေးတွင်တက်ရောက်သူအရေအတွက်				အိမ်ထောင်စု ပေါင်း	အိမ်ထောင်စု %
	စတင်သည့်နေ့	ပြီးဆုံးသည့်နေ့	အမျိုးသားအရေအတွက်	အမျိုးသမီးအရေအတွက်	အိမ်ထောင်စုအရေအတွက်	လူမျိုးစုတက်ရောက်သူ အရေအတွက် နှင့် လူမျိုးစုအမည်		
၁။ ကျေးရွာစီမံကိန်း မိတ်ဆက်အစည်းအဝေး	၁၆.၇.၂၀၁၈		၅၁	၅၅	၁၁၆	၆၀၈	၁၀၉	၉၇.၂၄%
၂။ ကျေးရွာဖွံ့ဖြိုးရေး စီမံချက်ရေးဆွဲခြင်းအစည်းအဝေး	၁၇.၇.၂၀၁၈		၃၉	၅၇	၉၆		၁၀၉	၈၈.၀၇%
၃။ ကျေးရွာအုပ်စု လုပ်ငန်းဆုံးဖြတ်ချက်ချသည့် အစည်းအဝေး								
၄။ မြို့နယ်အဆင့် စီမံကိန်းရေးဆွဲရေး နှင့် အကောင်အထည်ဖော်ရေးကော်မတီ၏ စီမံကိန်း သုံးသပ်မှု အစည်းအဝေး			မလို	မလို	မလို	မလို		
၅။ မြို့နယ် စီမံကိန်းရေးဆွဲရေး နှင့် အကောင်အထည်ဖော်ရေး ကော်မတီ၏ဆုံးဖြတ်မှုကို ရွာသို့ အသိပေး အကြောင်းကြားသည့် အစည်းအဝေး								
၆။ စီမံကိန်းလုပ်ငန်းဆွဲစီမံချက်ရေးဆွဲခြင်း အစည်းအဝေး								
၆.၁။ စီမံကိန်းလုပ်ငန်း အကောင်အထည်ဖော်ရေးအစီအစဉ် ရေးဆွဲခြင်း								

ဃ။ လူထုစီမံကိန်း၏ လာမည့် (၄) နှစ်အတွက် အကျိုးပင်သော ဦးစားပေး ဖွံ့ဖြိုးတိုးတက်မှု လုပ်ငန်း အစီအစဉ်များအားဖော်ပြပါ။

အဆင့်	ကျေးရွာအတွက် ဦးစားပေး ဖွံ့ဖြိုး တိုးတက်မှု လုပ်ငန်းစဉ်များ	အဆိုပြုသူ (အမျိုးသားများ/ အမျိုးသမီးများ/အမျိုးသား+ အမျိုးသမီး)	အဆင့်အတန်း
၁	ခက်လှုပ်ခက်ခဲအခွင့်အလမ်း	(က)	
၂	နှိမ်တွင်းမြေအောက်ပညာရေးစာရင်း	(ခ)	
၃	ပျက်ပျိုးရေးနည်းပညာရေးစာရင်း	(ဂ)	
၄			
၅			

ခေါင်းဆောင်၊ ကျေးရွာစီမံကိန်းအထောက်အကူပြုကော်မတီမှ အတည်ပြုသည်။

အမည် ဦးစင်စို လက်မှတ်  နေ့စွဲ ၁၇.၇.၂၀၁၈

	အမျိုးသား(အရေအတွက်)	အမျိုးသမီး(အရေအတွက်)	စုစုပေါင်းအရေအတွက်
လူဦးရေ			
လူမျိုးစု (၁)	၄၄၉	၅၃၃	၉၈၂
လူမျိုးစု (၂)	၂၅	၃၅	၆၀
လူမျိုးစု (၃)			
အခြား			
အိမ်ထောင်ဦးစီး	၂၈၈	၃၀	၃၂၈

(၁) အခြေခံအဆောက်အအုံ အသုံးအဆောင်များ

စာသင်ကျောင်း	အမှတ် ခြံမပါ	ကျန်းမာရေး	အမှတ် ခံမပါ	သာသာခရေအဆောက် အအုံများ	အမှတ် ခြံမပါ
အထက်တန်းကျောင်း	<input type="checkbox"/>	ဆေးရုံ	<input type="checkbox"/>	ခေတ်	<input checked="" type="checkbox"/>
အလယ်တန်းကျောင်း	<input checked="" type="checkbox"/>	ကျန်းမာရေးဌာန	<input checked="" type="checkbox"/>	သုန်ကြီးကျောင်း	<input checked="" type="checkbox"/>
မူလတန်းကျောင်း	<input type="checkbox"/>	ကျန်းမာရေးဌာနခွဲ	<input type="checkbox"/>	ဟိန္ဒူဘုရားကျောင်း	<input type="checkbox"/>
မူကြိုကျောင်း	<input type="checkbox"/>	ဆေးပေးခန်း	<input type="checkbox"/>	ရေခဲယာဉ်ကျောင်း	<input type="checkbox"/>
အခြား	<input type="checkbox"/>	အခြား	<input type="checkbox"/>	ဇာပီ	<input type="checkbox"/>
				အခြား	<input checked="" type="checkbox"/>
မှတ်ချက်		မှတ်ချက်		မှတ်ချက်	

(ဂ) ကျွမ်းကျင်သူများမှတ်တမ်း (ကျေးရွာတွင်နေထိုင်သော သို့မဟုတ် တခြားရွာမှလာရောက်သော ကျွမ်းကျင်သူများ)

	(၁) စာသင်ကျောင်း		(၂) ကျန်းမာရေး		(၃) လက်မှုလုပ်ငန်း	
	ရွာတွင်နေ ထိုင်သူ	အခြားရွာမှ လာသူ	ရွာတွင်နေ ထိုင်သူ	အခြား ရွာမှ လာသူ	ရွာတွင် နေထိုင်သူ	အခြားရွာမှ လာသူ
မူလတန်းမြန်မာစာ	<input checked="" type="checkbox"/>	<input checked="" type="checkbox"/>	ဆရာမ	<input type="checkbox"/>	လက်သမား	<input checked="" type="checkbox"/>

အထက်တန်းပြဆရာ/မ	<input type="checkbox"/>	<input type="checkbox"/>	လက်ထောက် ကျန်းမာရေးမှူး	<input type="checkbox"/>	<input checked="" type="checkbox"/>	ပန်းချီ	<input type="checkbox"/>	<input type="checkbox"/>
အလယ်တန်းပြဆရာ/မ	<input checked="" type="checkbox"/>	<input checked="" type="checkbox"/>	အမျိုးသမီးကျန်းမာရေး ဆရာမ	<input checked="" type="checkbox"/>	<input type="checkbox"/>	လှုပ်စစ်ကျွမ်းကျင်၊ စီးသမား	<input checked="" type="checkbox"/>	<input type="checkbox"/>
မူကြံဆရာ/မ	<input type="checkbox"/>	<input type="checkbox"/>	သားမွေးဆရာမ	<input type="checkbox"/>	<input type="checkbox"/>	ရေပိုက်သွယ်သူ	<input checked="" type="checkbox"/>	<input type="checkbox"/>
အခြား	<input type="checkbox"/>	<input type="checkbox"/>	ပြည်သူ့ကျန်းမာရေးလုပ်သား	<input type="checkbox"/>	<input type="checkbox"/>	ကော်ပြင်ဆရာ	<input checked="" type="checkbox"/>	<input type="checkbox"/>
မှတ်ချက်			မှတ်ချက်			မှတ်ချက်		

(ဃ) ကျေးရွာသို့ ရောက်ရှိနိုင်သည့်လမ်းအခြေအနေ/ကျေးရွာတစ်ရွာသည် ၎င်း၏ကျေးရွာအုပ်စုနှင့် ဆက်သွယ်ထားသော လမ်းအခြေအနေ(အောက်ပါဝို့တိုက်ပိုင်းပါ)

ကျောက်ကြမ်းလမ်း: ကတ္တရာလမ်း: ကွန်ကရစ်လမ်း: မော်တော်ဆိုင်ကယ်လမ်း:
 ကျောက်ခင်းလမ်း: မြေသားလမ်း: လူသွားလမ်း: အခြား: _____

(င) ကျေးရွာခွဲခြားမှုစီမံချက်

(၁) လူထုဝဟိုက်ပြုစီမံကိန်းမဝတင်မှီ ဤကျေးရွာတွင်ကျေးရွာခွဲခြားမှု စီမံချက်ရှိခဲ့ပါသလား? ရိပါသည်/မရိပါ/မသိပါ ^{ပိုင်းပါ}
 (၂) ရှိခဲ့ပါလျှင် ဤစီမံချက်ကို မည်သည့် ခုနှစ်တွင်ပြင်ဆင်ခဲ့ပါသနည်း? နှစ် ၂၀၁၆ /မသိပါ
 (၃) ဤစီမံချက်ကို မြို့နယ်မှအတည်ပြုခဲ့ပါသလား? ပြုခဲ့ပါသည်/မပြုခဲ့ပါ /မသိပါ

(စ) ခရီးအကွာအဝေး

(၁) ဤကျေးရွာ၏ဝဟိုက်မှ၎င်းကျေးရွာအုပ်စု၏ဝဟိုက်အထိခရီးပိုင်မည်မျှကွာဝေးသနည်း? မိုင် ၂.၅ /မသိပါ
 (၂) ဤကျေးရွာမှ ၎င်းကျေးရွာအုပ်စုဝဟိုက်အထိသွားလာရာတွင်ကြာမြင့်သည့်အချိန်:
 ခြောက်သွေ့ရာသီတွင်ကြာချိန် ၃၀ ထော်လာရီ/မော်တော်ဆိုင်ကယ်/မြေလျှင်/လာ/မော်တော်ဘုတ်/
 အခြား: _____
 မိုးရာသီတွင်ကြာချိန် ၄၀ ထော်လာရီ/မော်တော်ဆိုင်ကယ်/မြေလျှင်/လာ/မော်တော်ဘုတ်/
 အခြား: _____

(ဆ) ပတ်ဝန်းကျင်ဆိုင်ရာသဘာဝစောင့်ရှောက်ရေး

ဤကျေးရွာတွင် ရေကြီးခြင်းကို သဘာဝစောင့်ရှောက်ရေးအဖွဲ့မှ ဆောင်ရွက်ပေးခြင်း ရှိပါသလား။

မရှိပါ ရှိပါသည် ရှိလျှင် ဖော်ပြပါ..... ရေကြီးခြင်း

(ဇ) ကျေးရွာတွင် ဖွဲ့စည်းထားသော အဖွဲ့အစည်းများ

လူထုပုဂ္ဂိုလ်များ ပတ်ဝန်းကျင်ဆိုင်ရာ ဤကျေးရွာတွင် ကျေးရွာဖွံ့ဖြိုးရေးအဖွဲ့အစည်း အစိုးရ(သို့) ရွာသားများကိုယ်တိုင်(သို့) စီမံကိန်းတစ်ခုခု ဖွဲ့စည်းထားသည့် အဖွဲ့အစည်းများ ရှိပါသလား။

(၁)

(၂)

(ဈ) အထွေထွေအုပ်ချုပ်ရေး ဦးစီးဌာန (GAD) မှ မှတ်တမ်းတင်ထားခြင်း

ဤကျေးရွာသည် အထွေထွေအုပ်ချုပ်ရေး ဦးစီးဌာန (GAD) မှ မှတ်တမ်းတင်ထားမှု ရှိပါသလား။

မရှိပါ ရှိပါသည်

ကျေးရွာခေါင်းဆောင်

အမည် ဦးစိုးစိုး

လက်မှတ် [Signature] နေ့စွဲ ၉.၉.၂၀၁၉

လူထုစည်းရုံးရေးမှူး

အမည် ဦးတင်ကျော်

လက်မှတ် [Signature] နေ့စွဲ ၉.၉.၂၀၁၉

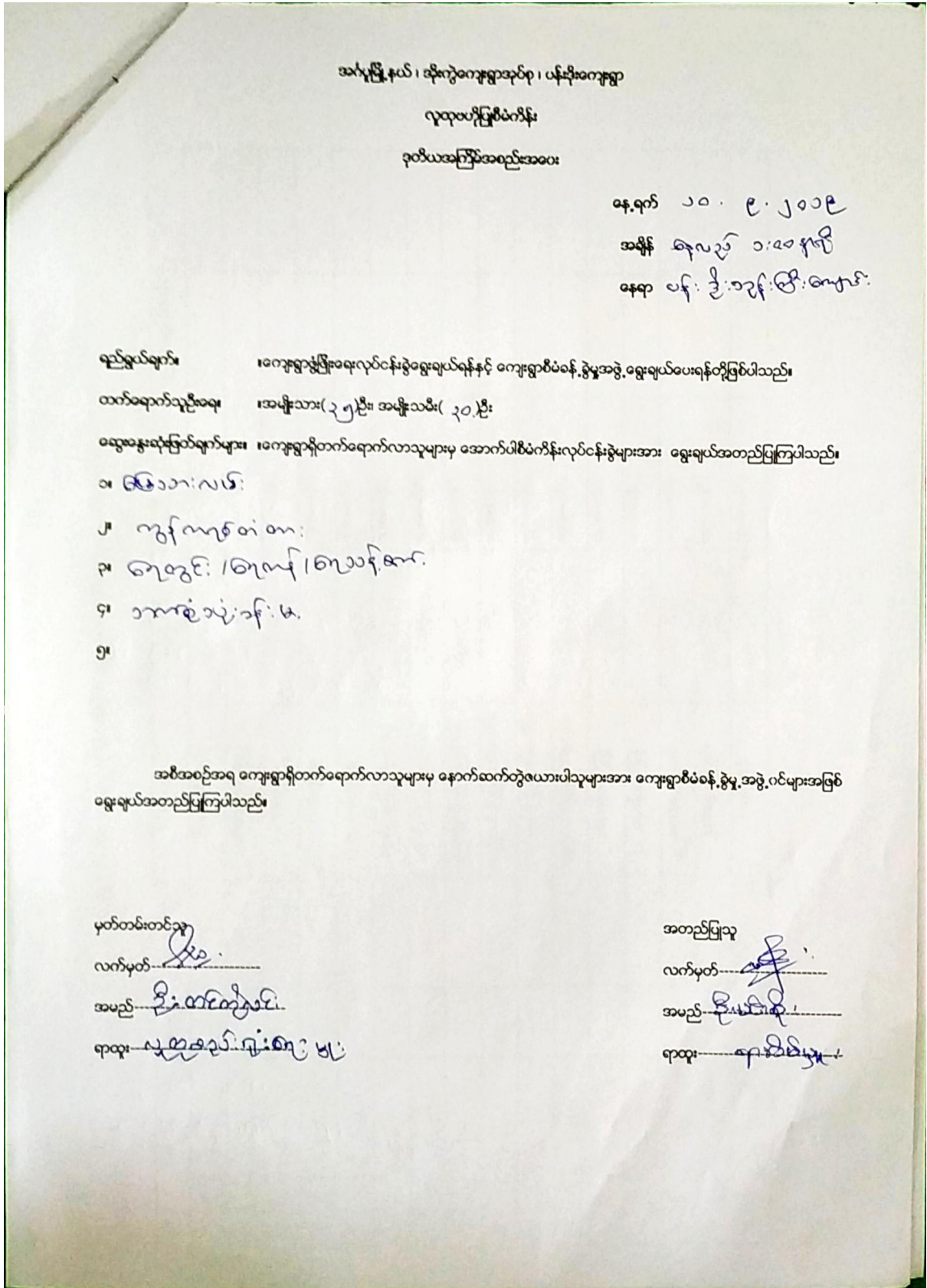
၁၃။ စီမံကိန်းစက်ဝန်းအချိန်ဇယား ပုံစံ ၀-၂(PC-2) ဒုတိယနှစ်စက်ဝန်း

ပုံစံ - ၀-၂ - စီမံကိန်းစက်ဝန်းအချိန်ဇယား(PC 2)

လမ်းညွှန်ချက်၊ ကျေးရွာအုပ်စုအတွက် ညွှန်ပုံစံပြင်ဆင်ရေးအဖွဲ့		သက်ဆိုင်ရာလူထုစည်းရုံးရေးမှူး၊ လက်ထောက်နည်းပညာမှူးများ		စီမံကိန်းစက်ဝန်းအဆင့်တစ်ခုစီပြီးစီးတိုင်းကျေးရွာနှင့်	
စည်းရုံးရေးမှူး/လက်ထောက်နည်းပညာရေးမှူးဝန်ထမ်း အမည် - <u>ဦး တင်ကျော်</u>					
ခန.ရိ	<u>ဇ. ၉. ၂၀၁၉</u>			စက်ဝန်းအားအမှတ်ဖြစ်ပါ <input type="checkbox"/> ဝက်ဝန်း(၁) <input checked="" type="checkbox"/> စက်ဝန်း(၂) <input type="checkbox"/> စက်ဝန်း(၃) <input type="checkbox"/> စက်ဝန်း (၄)	
ပြည်နယ်/တိုင်း	<u>ဧရာဝတီ</u>	မြို့နယ်	<u>စင်္ဂါပူ</u>	ကျေးရွာအုပ်စု	<u>နိုးကွဲ</u>
				ကျေးရွာ	<u>ပန်းဦး</u>

စီမံကိန်းအဆင့်ရွက်ဖူးအဆင့်များ	ခန.ရိ		အစည်းအဝေးတွင်တက်ရောက်သူအရေအတွက်					
	စတင်သည့် ခန.	ပြီးဆုံးသည့် ခန.	အမျိုးသား အရေ အတွက်	အမျိုးသမီး အရေ အတွက်	အိမ်ထောင် စုအရေ အတွက်	လူမျိုးစုတက်ရောက်သူ အရေအတွက်နှင့် လူမျိုးစုအမည်	အိမ်ထောင် စုပေါင်း	အိမ်ထောင် စု %
၁။ ကျေးရွာစီမံကိန်း မိတ်ဆက်အစည်းအဝေး	<u>၉. ၉. ၁၉</u>	<u>၉. ၉. ၁၉</u>	<u>၃၂</u>	<u>၂၉</u>	<u>၆၂</u>	<u>ဗမာ ၆၂</u>	<u>၁၀၉</u>	<u>၅၆-၈၅%</u>
၂။ ကျေးရွာဖွံ့ဖြိုးရေး စီမံချက်ရေးဆွဲခြင်း အစည်းအဝေး	<u>၁၀. ၉. ၁၉</u>	<u>၁၀. ၉. ၁၉</u>	<u>၃၅</u>	<u>၃၀</u>	<u>၆၅</u>	<u>ဗမာ ၆၅</u>	<u>၁၀၉</u>	<u>၅၉-၆၃%</u>
၃။ ကျေးရွာအုပ်စု လုပ်ငန်းဆုံကြိတ်ချက်ချသည့်အစည်းအဝေး	<u>၁၅. ၁၀. ၁၉</u>	<u>၁၅. ၁၀. ၁၉</u>	<u>၂၅</u>	<u>၂၅</u>		<u> </u>		
၄။ မြို့နယ်အဆင့်စီမံကိန်းရေးဆွဲရေးနှင့်အကောင်အထည်ဖော်ရေးအကော်မတီ၏ စီမံကိန်း			<u>မလို</u>	<u>မလို</u>	<u>မလို</u>	<u>မလို</u>		

၁၃။ ကျေးရွာဒုတိယအကြိမ် အစည်းအဝေးမှတ်တမ်း



၁၄။ ကဏ္ဍအလိုက်ဦးစားပေးဖွံ့ဖြိုးရေးလုပ်ငန်းစဉ်များ

အင်္ဂပူမြို့နယ်
 ----- အိုင်ကြဲ ----- အိုင်ကြဲ ----- ကျေးရွာ

အဆင့်	ကျေးရွာအတွက် ဦးစားပေး ဖွံ့ဖြိုးတိုးတက်မှု လုပ်ငန်းစဉ်များ	အဆိုပြုသူ (ကျား/မ/ကျား+မ)	အခန်းကဏ္ဍ
၁	ရွာတွင် လမ်း	ကျား + မ	အခြေခံအဆောက်အအုံ
၂	တံတား တိုးချဲ့ ဖြန့်ပြန့်	ကျား + မ	"
၃	ကျောင်း ဖြန့်ပြန့်	ကျား + မ	"
၄	လျှပ်စစ်ဖိစီး ချဲ့ခြင်း	ကျား + မ	မီးလင်းရေး
၅	ရေတွက် ဖြန့်ဖြန့်ခြင်း	ကျား	အခြေခံအဆောက်အအုံ
၆	ရွာကူးတံတား	မ	"
၇	ဒဏ်ခံရေး ဝမ်းကြော့ထိခံစားရခြင်း	ကျား + မ	ဒဏ်ခံရေး ဝမ်းကြော့ထိခံစားရခြင်း
၈	မိုက်ပျိုး ရေး နည်းပညာ	ကျား	"
၉			
၁၀			
၁၁			
၁၂			
၁၃			
၁၄			
၁၅			

-class- -date- -time-

Subject	Topic	Date	Performance			Remarks	
			Att	Part	Ans		
Maths	Fractions	01/05/2020	✓	✓	✓	Good	
		02/05/2020	✓	✓	✓		
	Other		03/05/2020				
			04/05/2020				
			05/05/2020				
			06/05/2020				
			07/05/2020				
			08/05/2020				
			09/05/2020				
			10/05/2020				
English	Reading	01/05/2020	✓	✓	✓	Good	
		02/05/2020	✓	✓	✓		
	Writing		03/05/2020				
Science	Biology	01/05/2020	✓	✓	✓	Good	
		02/05/2020	✓	✓	✓		
	Chemistry		03/05/2020				