

ပြည်ထောင်စုသမ္မတ မြန်မာနိုင်ငံတော်အစိုးရ
စိုက်ပျိုးရေး၊ မွေးမြူရေးနှင့် ဆည်မြောင်းဝန်ကြီးဌာန
ကျေးလက်ဒေသဖွံ့ဖြိုးတိုးတက်ရေးဦးစီးဌာန



National Community Driven Development Project

လူထုဗဟိုပြုစီမံကိန်း

အင်္ဂပူမြို့နယ် ၊ ဧရာဝတီတိုင်းဒေသကြီး

ကျေးရွာဖွံ့ဖြိုးရေးအစီအစဉ်



အိုးကွဲ ကျေးရွာအုပ်စု၊ ပန်းဒိုးကျေးရွာ

၂၀၁၈-ခုနှစ်

မာတိကာ

အကြောင်းအရာစာမျက်နှာ

၁။ အင်္ဂုပုမြို့နယ် အခြေပြမြေပုံ.....၂

၂။ အိုးကွဲကျေးရွာအုပ်စုအခြေပြမြေပုံ.....၃

၃။ အိုးကွဲအုပ်စုတွင်ပါဝင်သော ကျေးရွာများစာရင်း.....၃

၄။ ကျေးရွာသမိုင်းကြောင်း နှင့် ကျေးရွာအခြေခံအချက်အလက်များ

 ၄.၁။ ကျေးရွာသမိုင်းကြောင်း ၄

 ၄.၂။ ကျေးရွာရှိ အိမ်ခြေ၊ အိမ်ထောင်စုနှင့် လူဦးရေ၄

 ၄.၃။ တိုင်းရင်းသားလူမျိုးစုများဦးရေ၄

 ၄.၄။ ကျေးရွာတွင်းရှိအထောက်ပံ့ရရှိနိုင်သောအဆောက်အအုံများ၄

 ၄.၅။ ထိခိုက်လွယ်သောအိမ်ထောင်စုများအရေအတွက်

 ၄.၆။ ကျေးရွာသူ/သားများ၏ အဓိကစီးပွားရေးလုပ်ငန်းများ၄

 ၄.၇။ ကျေးရွာတွင်းပိုင်ဆိုင်မှု၊ မြေယာဧရိယာနှင့် သဘာဝသယံဇာတများ၄

 ၄.၈။ ကျေးရွာတွင်းအခြားသက်ဆိုင်သောသတင်းအချက်အလက်များ၅

၅။ လူထုပူးပေါင်းပါဝင်သော လူမှုဆန်းစစ်ခြင်းနှင့် အကဲဖြတ်ခြင်းလုပ်ငန်းစဉ် အကျဉ်းချုပ်ဇယား၅

၆။ ကျေးရွာဖွံ့ဖြိုးရေးအစီအစဉ်အတွက်အသုံးပြုသော PRA TOOL တစ်ခုချင်းစီ၏ သုံးသပ်ချက်များ

 ၆.၁။ ကျေးရွာလူမှုရေးနှင့် အရင်းအမြစ်ပြမြေပုံ (Social and Resource Map)၆-၇

 ၆.၂။ ရာသီခွင်ပြ-ပြက္ခဒိန် (Seasonal Calender)၈-၉

 ၆.၃။ ဥစ္စာနေကြွယ်ဝမှုအဆင့်သတ်မှတ်ခြင်း (Wealth Ranking).....၁၀-၁၁

 ၆.၄။ ကျား-မပင့်ကူအိမ်သုံးသပ်ခြင်း (Spider Diagram)၁၂-၁၃

 ၆.၅။ ပိုင်ဆိုင်မှုသုံးသပ်ခြင်း (Asset Mapping)၁၄-၁၅

 ၆.၆။ အဖွဲ့အစည်းချိတ်ဆက်မှုဇယား (Venn Diagram)၁၆-၁၇

၇။ ကော်မတီများရွေးချယ်ခြင်းနှင့်ကျေးရွာဖွံ့ဖြိုးရေးအစီအစဉ်ဆောင်ရွက်မှု မှတ်တမ်းဓါတ်ပုံ၁၈

၈။ ကျေးရွာကော်မတီဝင်များစာရင်း၁၉

၉။ ကျေးရွာအခြေခံအချက်အလက် ပုံစံ ၈-၁ (PC-1)၂၀-၂၂

၁၀။ စီမံကိန်းစက်ဝန်းအချိန်ဇယား ပုံစံ ၈-၂(PC-2)၂၃

၁၁။ ကျေးရွာဖွံ့ဖြိုးရေးဦးစားပေးအစီအစဉ် ပုံစံ ၈-၃ (PC-3)၂၄-၂၅

၁၂။ ကျေးရွာပထမအကြိမ် အစည်းအဝေးမှတ်တမ်း ၂၆-၂၇

၁၃။ ကျေးရွာဒုတိယအကြိမ် အစည်းအဝေးမှတ်တမ်း၂၈-၂၉

၁၄။ ကဏ္ဍအလိုက်ဦးစားပေးဖွံ့ဖြိုးရေးလုပ်ငန်းစဉ်များ၃၀

၁၅။ LIFT ၏နည်းပညာအကူအညီဖြင့် (၂၀၁၆)ခုနှစ်တွင် ရေးဆွဲထားသောအချက်အလက်အား.....၃၁-၃၂

ကိုးကားအသုံးပြုထားပါသည်။

၁။အင်္ဂုမြို့နယ် အခြေအနေပြမြေပုံ



၄။ ကျေးရွာသမိုင်းကြောင်း နှင့် ကျေးရွာအခြေခံအချက်အလက်များ

၄.၁။ ကျေးရွာသမိုင်းကြောင်း

ပန်းဒိုးကျေးရွာသည်ဧရာဝတီတိုင်းဒေသကြီးအင်္ဂပူမြို့နယ်၊ညောင်ကျီးဒေသတွင်တည်ရှိပါသည်။အရှေ့ဘက်တွင် ငဝန်မြစ်နှင့် အနောက်ဘက်တွင်မြန်အောင်ညောင်ကျီးရေကာတာကြီးရှိသည်။ ပန်းဒိုးရွာဖြစ်ပေါ်လာပုံမှာ လွန်ခဲ့သောနှစ်ပေါင်း တစ်ရာကျော်မှ လူနည်းစုသာ နေထိုင်ကြသော လူကြီးသူမများက ခေတ်ဆိုး၊ စနစ်ဆိုး၊ဘေးဆိုးများကို ကြောက်လန့်ခြင်း ကပ်သုံးပါးနှင့် ကင်းဝေးစေကြောင်း ဆုတောင်းကြလို့ ရွာတွင်ရှိသော ဗောဓိပင်ကြီးတွင် ပန်းများထိုးပြီး ဆုတောင်းပြုခဲ့ကြသည်။ ဆုတောင်းများလည်းပြည့်လို့ ဘေးရန်အပေါင်းမှ လွတ်ကင်းကြသည်။ ရွာတွင်နေထိုင်ကြသော ကျေးရွာသားများက ဆုတောင်းပြည့်စေသော အခက်အခဲကြုံတိုင်းသွားပြီး ပန်းထိုးကြဟေ့လို့ နှိုးဆော်ကြပြီး တစ်ရွာလုံးက သွားရောက်ပြီး ပန်းထိုးကြသည်ဟုသိရပါသည်။ အောင်မြင်မှုများကို ယုံကြည်သမှုဖြင့် ရှေးလူကြီးများက ပန်းထိုးရွာဟု အမည်ပေးခေါ်တွင်စေခဲ့ပါသည်။

၄.၂။ ကျေးရွာရှိ အိမ်ခြေ၊ အိမ်ထောင်စုနှင့် လူဦးရေ

ပန်းဒိုးကျေးရွာတွင် အိမ်ထောင်စု (၁၀၉) စု ရှိပါသည်။ ကျေးရွာအတွင်းနေထိုင်သော လူဦးရေမှာ အမျိုးသား (၂၁၇) ဦး ၊ အမျိုးသမီး (၂၃၇) ဦး ၊ စုစုပေါင်း (၄၅၄)ဦး ရှိပါသည်။ ယခုအိမ်ထောင်စုနှင့် လူဦးရေမှာ ၂၀၁၈ခုနှစ် ၊ သြဂုတ်လတွင် ကောက်ယူထားသောစာရင်းဖြစ်ပါသည်။

၄.၃။ တိုင်းရင်းသားလူမျိုးစုများဦးရေ

ပန်းဒိုးကျေးရွာတွင်နေထိုင်သော တိုင်းရင်းသားလူမျိုးစုမှာ ကရင် လူမျိုးဖြစ်ပါသည်။ ကရင်လူမျိုးအိမ်ထောင်စု (၂၉) စု ရှိပါသည်။

၄.၄။ ထိခိုက်လွယ်သောအိမ်ထောင်စုများအရေအတွက်

ပန်းဒိုးကျေးရွာတွင် သက်ကြီးရွယ်အို (၆၅ နှစ် နှင့် အထက်)၃၆ ဦး ရှိပါသည်။ မသန်စွမ်းဦးရေ မှာ ၂ ဦးရှိပါသည်။

၄.၅။ ကျေးရွာတွင်းအထောက်အပံ့ရရှိနိုင်သော အဆောက်အအုံများ

ကျေးရွာတွင် အဆောက်အအုံအနေဖြင့် မူလတန်းကျောင်း၊ စေတီနှင့် ဘုန်းတော်ကြီးကျောင်းတို့ရှိပါသည်။

၄.၆။ ကျေးရွာသူ/သားများ၏ အဓိက စီးပွားရေးလုပ်ငန်းများ

ရွာသူ/ရွာသားများ၏ အဓိက စီးပွားရေးမှာ လယ်ယာစိုက်ပျိုးရေး၊ ကိုင်း၊ ခြံလုပ်ငန်းများ ဖြစ်သည်။

၄.၇။ ကျေးရွာတွင်းပိုင်ဆိုင်မှု၊မြေယာဧရိယာနှင့် သဘာဝသယံဇာတများ

လက်တွန်းထွန်စက်၊ လယ်မြေ၊ ကိုင်း၊ စက်ဘီး၊ ဆိုင်ကယ်၊ အပ်ချုပ်စက်၊ ရေတင်စက်နှင့် လှည်းတို့ကို ပိုင်ဆိုင်ကြပါသည်။

၄.၈။ ကျေးရွာတွင်းအခြားသက်ဆိုင်သော သတင်းအချက်အလက်

ကျေးရွာတွင်းတွင်ရှိသော အဖွဲ့အစည်းများမှာ အုပ်ချုပ်ရေးအဖွဲ့၊ ဂေါပကအဖွဲ့၊ ကျောင်းကော်မတီ၊ ကျေးရွာ ပရဟိတအဖွဲ့များ ရှိကြပါသည်။ ကျေးရွာပြင်ပတွင် သမအဖွဲ့နှင့် မြို့နယ်အုပ်ချုပ်ရေးအဖွဲ့တို့ရှိပါသည်။


၅။ လူထုပူးပေါင်းပါဝင်သော လူမှုဆန်းစစ်ခြင်းနှင့် အကဲဖြတ်ခြင်းလုပ်ငန်းစဉ် အကျဉ်းချုပ်ဇယား

နေ့စွဲ	အသုံးပြုခဲ့သော PRA Tool များ	အစည်းအဝေးတွင် ပါဝင်ဆွေးနွေးသူများ			အဓိကဆွေးနွေးချက်များ
		ကျား	မ	ပေါင်း	
၁၇.၇.၂၀၁၈	လူမှုရေးနှင့် အရင်းအမြစ်ပြ မြေပုံ (Social and Resource Map)	၅	၅	၁၀	လယ်ယာလုပ်ငန်းအရင်းအမြစ်၊ တိုင်းရင်းသားလူမျိုးစု၊ လူနေမှု အခြေခံ အဆောက်အအုံ။
၁၇.၇.၂၀၁၈	ရာသီခွင်ပြ-ပြက္ခဒိန် (Seasonal Calendar)	၆	၆	၁၂	ရာသီဥတု၊ လယ်ယာစိုက်ပျိုးရေး၊ ကျန်းမာရေး၊ လမ်းပန်းဆက်သွယ်ရေး၊ ဝင်ငွေ/ထွက်ငွေ၊ အစာရေစာဖူလုံမှု၊ ပွဲတော်ရက်၊ အားလပ်ချိန်။
၁၇.၇.၂၀၁၈	ဥစ္စနေကြွယ်ဝမှုအဆင့် (Wealth Ranking)	၅	၇	၁၂	နွမ်းပါးသော အိမ်ထောင်စု(၁၆)စု၊ လယ်ယာမြေမရှိခြင်း၊ အလုပ်အကိုင်ရှားပါးခြင်း၊ ပညာရေး။
၁၇.၇.၂၀၁၈	ပင့်ကူအိမ်သုံးသပ်ခြင်း (Spider Diagram)	၆	၅	၁၁	အမျိုးသမီးများ အိမ်မှုကိစ္စများတွင်သာ အချိန်ကုန်နေခြင်း၊ ဝင်ငွေရလုပ်ငန်း နည်းပါးခြင်း။
၁၇.၇.၂၀၁၈	ပိုင်ဆိုင်မှုသုံးသပ်ခြင်း (Asset Mapping)	၄	၆	၁၀	အပ်ချုပ်စက်၊ ဈေးဆိုင်ကို အမျိုးသမီး သုံးစွဲမှုများသည်။ လယ်၊ စက်ဘီး၊ ဆိုလာ၊ ဆိုင်ကယ်၊ ဖုန်း၊ ကျွဲနွားများကို အမျိုးသား/ သမီးတို့က သုံးစွဲကြသည်။
၁၇.၇.၂၀၁၈	အဖွဲ့အစည်းချိတ်ဆက်မှု (Venn Diagram)	၇	၄	၁၁	ကျေးရွာတွင်း နှင့် ပြင်ပအဖွဲ့အစည်းများ သည် ၎င်းတို့၏တာဝန်အလိုက် သြဇာ လွှမ်းမိုးမှုရှိကြသည်။

၆။ ကျေးရွာဖွံ့ဖြိုးရေးအစီအစဉ်အတွက်အသုံးပြုသော PRA Tool တစ်ခုချင်းစီ၏ သုံးသပ်ချက်

၆.၁။ ကျေးရွာလူမှုရေးနှင့် အရင်းအမြစ်ပြမြေပုံ (Social and Resource Map)

အင်္ဂုပုဂ္ဂိုလ်၊ အိုးကွဲကျေးရွာအုပ်စု၊ ပန်းဒိုးကျေးရွာ လူမှုရေးနှင့် အရင်းအမြစ်ပြမြေပုံ



လူမှုရေးနှင့် အရင်းမြစ်ပြုပြင်မှုအဖွဲ့အစည်းများ နှင့်ဆန်းစစ်ခြင်း

အိုး၊ ကွဲ၊ အပူ၊ ပန်း၊ ခွံ၊ ကျေး၊ ဂွာ
ယု၊ ရှေး၊ နှစ်၊ အရောင်၊ အမြင်၊ ပြုပြင်မှု
ဆွေး၊ ဝေး၊ ခြင်္သေ့၊ နှစ်၊ ဆန်း၊ စစ်၊ ခြင်္သေ့

- Δ ကျေး၊ ဂွာတွင် လယ်ယာ၊ လှိုင်၊ တို့ကို အဓိကထား လုပ်ကိုင်ကြပါသည်။
- Δ ကျေး၊ ဂွာတွင် ဖွံ့ဖြိုးရေး ကော်မတီ၊ တို့ကန်၊ မြေရရှိလာတာငါးများကို ရောင်းချ
၍ ကျေး၊ ဂွာဖွံ့ဖြိုးရေး လုပ်ငန်းများကို တတ်နိုင်သမျှ လုပ်ကိုင်ကြပါသည်။
- Δ ကျေး၊ ဂွာတွင် သန့်ကြီးကျောင်း၊ တစ်ကျောင်း၊ နှစ်မူလတန်းကျောင်း၊ စတင်
တစ်ဆောင်ရှိပါသည်။
- Δ ကျေး၊ ဂွာတွင် လမ်းများမှာ မြေဘားလမ်းများ ဖြစ်ပါသည်။
- Δ ကျေး၊ ဂွာတွင် ကျေးလက်ယူမျိုး ဝန်ဆောင်မှု၊ ယာယီတို့ဖြင့် ဗဟိုဘဏ်ကို လွယ်
ကြပါသည်။

၆.၃။ ဥစ္စာနေကြွယ်ဝမှုအဆင့်သတ်မှတ်ခြင်း (Wealth Ranking)

အင်္ဂုလိ၊ နယ်၊ အိုးကွဲအုပ်စု၊ ပန်းဒိုးကျေးရွာ၏ ဥစ္စာနေကြွယ်ဝမှုအဆင့်သတ်မှတ်ခြင်း

အိုးကွဲအုပ်စု၊ ပန်းဒိုးကျေးရွာ
ဥစ္စာနေကြွယ်ဝမှုအဆင့်သတ်မှတ်ခြင်း

အဆင့်	သတ်မှတ်ချက်	အိမ်ထောင်စု	ရာခိုင်နှုန်း
ချုပ်သာ	ဆွတ်မိုး၊ လှိုင်တောင်၊ ဝယ်/ကိုင် (၅၀၀)၊ ဆိုင်ကယ် သုံးစီး၊ ဆိုင်ကယ်၊ ဖွန်စက်၊ ရေစုပ်စက်၊ TV၊ စေ့စပ် ဖုန်း၊ စက်ကိရိယာ၊ နွား၊ နွား	၁၃	၁၁.၉၂%
အလယ်အလတ်	ဆွတ်မိုး၊ စက်က၊ ဆိုင်ကယ်၊ စက်ကိရိယာ၊ TV၊ ဖုန်း ကိုင် (၃၀၀)၊ နွား၊	၃၈	၃၄.၉%
ခွဲစိတ်ပါ	ဆွတ်မိုး၊ စက်က၊ စက်ကိရိယာ၊ ဖုန်း၊ ပေါက်စည်း၊ စား၊ နွား၊ လက်လှုပ်လက်ခား ကိုင်၊ နွား၊ နွား	၅၈	၅၃.၂၁%

ဥစ္စာနေကြွယ်ဝမှုအဆင့်၊ သတ်မှတ်ခြင်း၊ ဆွေးနွေးခြင်းနှင့်ဆန်းစစ်ခြင်း

အိုးကွဲအုတ်စု၊ ပန်းဒိုး၊ ကျေးဇူး

ဥစ္စာနေကြွယ်ဝမှုအဆင့်သတ်မှတ်ခြင်း

ဆွေးနွေးခြင်း၊ ဒွင်ဆန်းစစ်ခြင်း

Δ ကျေးဇူးတွင် ဥစ္စာနေကြွယ်ဝမှုအဆင့် (၃) ဆင့် သတ်မှတ်ထားပါသည်။


Δ ချမ်းသာစောစောအိမ်တောင်စု (၁၃) ခု ရှိပြီး ၎င်းတို့၏ ပိုင်ဆိုင်မှုမှာ အိမ်၊ ပျဉ်တောင်၊ လယ်၊ ကိုင်း (၅၀၀)၊ ဆိုင်ကပ်၊ ကျီးကီး၊ ဆိုင်ကပ်၊ တွန်စက်၊ ရေခဲပတ်၊ TV၊ စပေါင်း၊ ဖုန်း၊ စက်ကီး၊ နွားစာသည် တို့ဖြစ်ကြပါသည်။

Δ အလယ်အလတ်ရှိစောစောအိမ်တောင်စု (၃၈) ခု ရှိပြီး ၎င်းတို့၏ ပိုင်ဆိုင်မှုမှာ အိမ်၊ တာဝါ၊ ဆိုင်ကပ်၊ စက်ကီး၊ TV၊ ဖုန်း၊ ကိုင်း (၃၀၀)၊ နွားစာသည် တို့ဖြစ်ကြပါသည်။

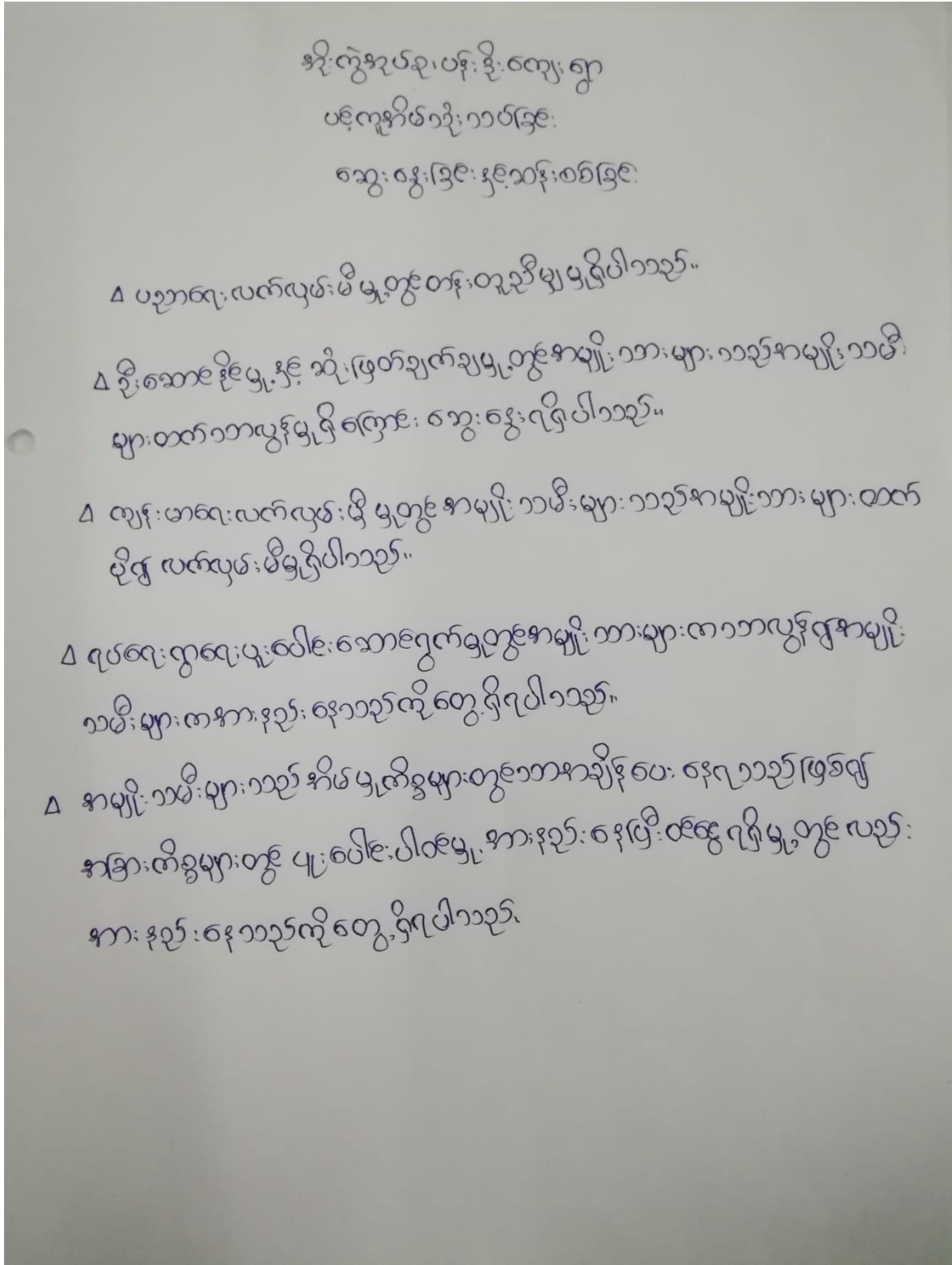
Δ ဒွင်ပါးစောစောအိမ်တောင်စု (၅၈) ခု ရှိပြီး ၎င်းတို့၏ ပိုင်ဆိုင်မှုမှာ အိမ်၊ တာဝါ၊ စက်ကီး၊ ဖုန်း၊ ပေါက်တူး၊ တားစာသည်တို့ ပိုင်ဆိုင်ပြီး လက်လုပ်လက်စားများဖြစ်ကြပါသည်။

၆.၄။ ကျား-မ ပင့်ကူအိမ်သုံးသပ်ခြင်း (Spider Diagram)

အင်္ဂပူမြို့နယ်၊ အိုးကွဲကျေးရွာအုပ်စု၊ ပန်းဒိုးကျေးရွာ၏ကျား-မ ပင့်ကူအိမ်သုံးသပ်ခြင်း




ကျား-မ ပင့်ကူအိမ်သုံးသပ်ခြင်း၏ ဆွေးနွေးခြင်း နှင့်ဆန်းစစ်ခြင်း

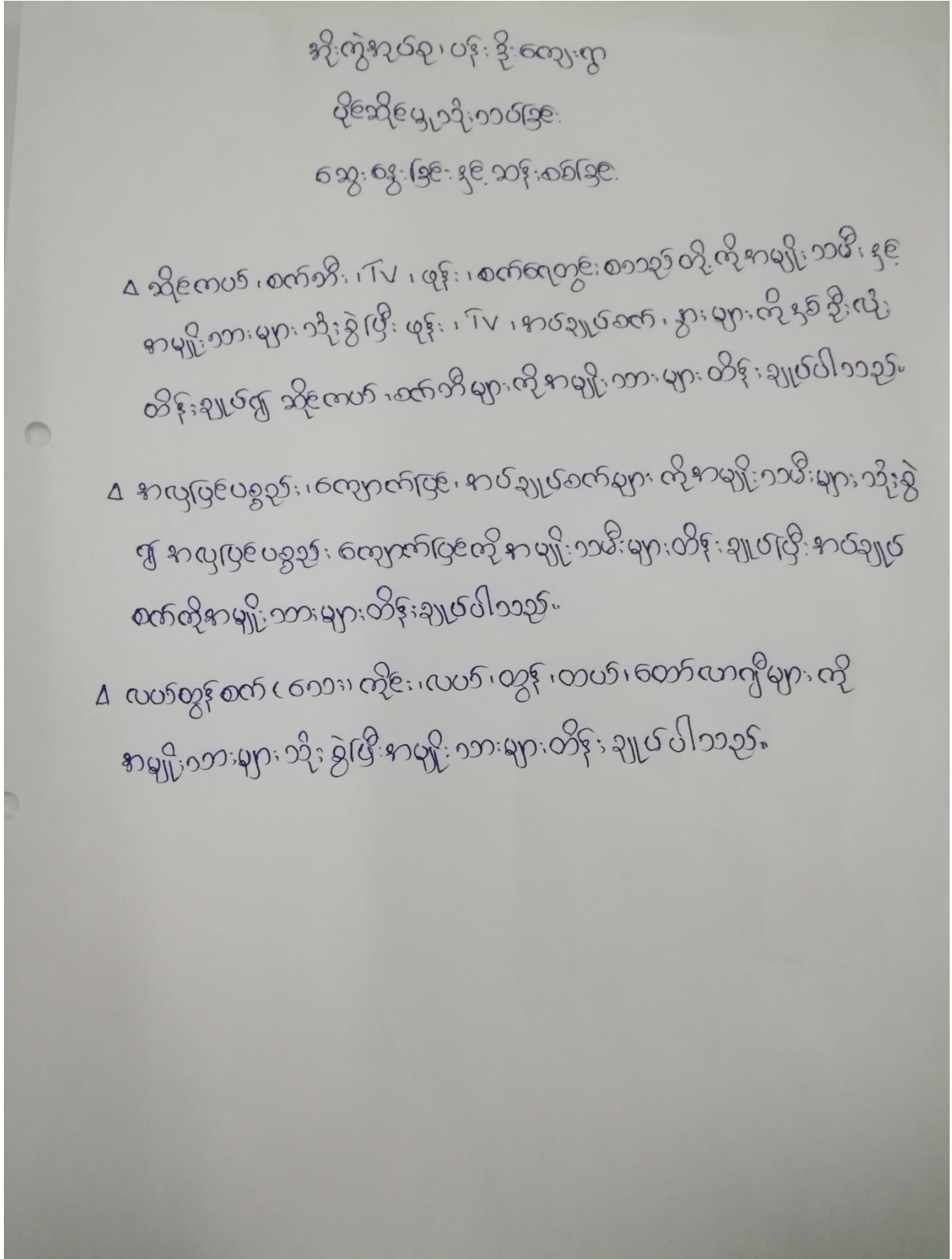


၆.၅။ ပိုင်ဆိုင်မှုသုံးသပ်ခြင်း (Asset Mapping)

အင်္ဂုဏ်၊ နယ်၊ အိုးကွဲကျေးရွာအုပ်စု၊ ပန်းဒိုးကျေးရွာ၏ ပိုင်ဆိုင်မှုသုံးသပ်ခြင်း



ပိုင်ဆိုင်မှုသုံးသပ်ခြင်း၏ ဆွေးနွေးခြင်း နှင့်ဆန်းစစ်ခြင်း



၆.၆။ အဖွဲ့အစည်းချိတ်ဆက်မှုဇယား (Venn Diagram)

၅။ အိုးကွဲအုပ်စု၊ ပန်းခြံ၊ လျှောက်
 မင်းပုံစံ (အဖွဲ့အစည်းချိတ်ဆက်မှု)
 ဆွေးနွေးခြင်းနှင့် ဆန်းစစ်ခြင်း။

- Δ လျှောက်လှူမှုနှင့်ချိတ်ဆက်ပြီး လွှမ်းမိုးမှုအများဆုံးမှာ ဂေါ်ဗကအဖွဲ့ဖြစ်သည် ဟု ဆွေးနွေးထားပါသည်။
- Δ လျှောက်ဖွဲ့ပြီး ရေးအဖွဲ့မှာ လျှောက်လှူမှုနှင့်ချိတ်ဆက်မှုရှိပြီး လွှမ်းမိုးမှုရှိမှုမှာ အထက်အထက်ဖြစ်သည်ဟု ဆွေးနွေးရရှိပါသည်။
- Δ ကျောင်းကော်မတီ၊ ပန်းခြံပရဟိတအဖွဲ့၊ ရွှေပင်မြို့ပရဟိတအဖွဲ့တို့ မှာ လျှောက်လှူမှုနှင့်ချိတ်ဆက်မှုရှိပြီး အနည်းငယ်မျှသာ လွှမ်းမိုးမှုရှိသည် ဟု ဆွေးနွေးထားပါသည်။
- Δ အုပ်ချုပ်ရေးမှူးရုံးမှာ လျှောက်ပြင်ပတွင်ရှိပြီး လွှမ်းမိုးမှုအနည်းငယ်သာရှိသည်။
- Δ ဦးလှိုင်လှိုင်အဖွဲ့မှာ လူထုအပေါ်အကျိုးအမြတ်ရောက်မှုမှာ အနည်းငယ်သာ ရှိပြီး ဆေးပေးခန်းမှာပင် လျှောက်ပြင်ပတွင်သာရှိသည်။ အတွက်လျှောက်ဖွဲ့ အကျိုးအမြတ်ရောက်မှုအနည်းပါးပါသည်။

၇။ ကော်မတီများရွေးချယ်ခြင်းနှင့်ကျေးရွာဖွံ့ဖြိုးရေးအစီအစဉ်ဆောင်ရွက်မှု မှတ်တမ်းဓာတ်ပုံ



၈။ ကျေးရွာကော်မတီဝင်များစာရင်း

စဉ်	အမည်	ကျား	မ	ရာထူး/တာဝန်
ကျေးရွာစီမံကိန်းအထောက်အကူပြုကော်မတီ				
၁။	ဦးနေမျိုးထွန်း	✓		ဥက္ကဋ္ဌ
၂။	ဒေါ်အေးအေးရီ		✓	ဥက္ကဋ္ဌ
ဝယ်ယူရေးဆပ်ကော်မတီ				
၁။	ဦးမြင့်ဇော်	✓		ခေါင်းဆောင်
၂။	ဦးစိုးမင်းအောင်	✓		အဖွဲ့ဝင်
၃။	ဒေါ်သဇင်စိုး		✓	အဖွဲ့ဝင်
ကျေးရွာငွေစာရင်းကိုင်				
၁။	ဦးရဲလင်းအောင်	✓		တာဝန်ခံ
စောင့်ကြည့်ကြီးကြပ်ရေးဆပ်ကော်မတီ				
၁။	ဒေါ်တင်မိမိနိုင်		✓	ခေါင်းဆောင်
၂။	ဒေါ်ဖြူဖြူဝင်း		✓	
၃။	ဦးဇော်နိုင်	✓		အဖွဲ့ဝင်
လည်ပတ်ပြုပြင်ထိန်းသိမ်းရေးဆပ်ကော်မတီ				
၁။	ဦးသံနိုင်စော	✓		ခေါင်းဆောင်
၂။	ဒေါ်စန်းစန်းမော်		✓	အဖွဲ့ဝင်
အကြံပြုတိုင်ကြားရေးတာဝန်ခံ				
၁။	ဒေါ်သက်ပိုပိုဇော်		✓	တာဝန်ခံ
၂။	ဦးညို	✓		တာဝန်ခံ
ကျေးရွာစေတနာ့ဝန်ထမ်း				
၁။	ဦးဝင်းလှိုင်	✓		အကူ
၂။	ဒေါ်ထက်ထက်ဝင်း		✓	အကူ

၉။ကျေးရွာအခြေခံအချက်အလက် ပုံစံ ၈ - ၁ (PC - 1)

ပုံစံ - ၈ - ၁ ကျေးရွာအခြေခံအချက်အလက်များ (Form PC 1)

လမ်းညွှန်ချက်၊ ကျေးရွာတစ်ရွာသို့ ပထမဆုံးမိတ်ဆက်ခရီး သွားရောက်သောအခါ လူထုစည်းရုံးရေးမှူးသည် ကျေးရွာ ခေါင်းဆောင်များအား ကျေးရွာအချက်အလက်များကို မေတ္တာရပ်ခံ၍ တောင်းခံရသည်။ ဤအချက်အလက်များကို စီမံကိန်း မိတ်ဆက်အစည်းဝေးမတိုင်မီတောင်းခံရမည်။ စီမံကိန်းမိတ်ဆက်အစည်းဝေးတွင် လူထုစည်းရုံးရေးမှူးသည် ဤအချက်အလက် များအား စစ်ဆေးပြီး မှန်ကန်အောင်ပြုလုပ်ရမည်။ ပြီးနောက်တွင် လူထုစည်းရုံးရေးမှူးမှ သတင်းအချက်အလက်ထဲသို့ Tablets မှ တဆင့် ဖြည့်သွင်းရမည်။

ကျေးရွာခေါင်းဆောင် အမည် ဖိုးမင်းစိုး ကျေးရွာခေါင်းဆောင်၏ ဖုန်းနံပါတ် ၀၉-၇၅၀၂၇၇၂၈၇ လူထုစည်းရုံးရေးမှူး၏ အမည် ဒေါ်အေးဝင်း
 ပြည်နယ်တိုင်းဒေသကြီး ရတနာတိုင်းဒေသကြီး မြို့နယ် ခင်ပူမြို့နယ် ကျေးရွာအုပ်စု ဒဂုံကွဲရွာ ကျေးရွာ ၀၆-၆-၀၅

လူမျိုးစု	အိမ်ထောင်စု အရေအတွက်	ကိုးကွယ်သည့်ဘာသာ	အိမ်ထောင်စု အရေအတွက်
လူမျိုးစု (၁) <u>ဗမာ</u>	<u>၈၀</u>	ဘာသာ (၁) <u>ဗုဒ္ဓ</u>	<u>၁၀၉</u>
လူမျိုးစု (၂) <u>ကရင်</u>	<u>၂၉</u>	ဘာသာ (၂) <u>ဗုဒ္ဓ</u>	
လူမျိုးစု (၃) -----		ဘာသာ (၃) -----	
လူမျိုးစုရော အခြား -----		ဘာသာရော -----	
	အရေအတွက်		
မသန်စွမ်းသူများ	<u>၂</u>	<u>၄၈</u>	<u>၂</u>
သက်ကြီးရွယ်အိုများ (၆၅ နှစ် နှင့် အထက်)	<u>၃၆</u>	<u>၄၈</u>	<u>၃၆</u>
စစ်ဘေးရှောင်			

လူဦးရေ	အမျိုးသား (အရေအတွက်)	အမျိုးသမီး (အရေအတွက်)
လူဦးရေ	<u>၂၁၇</u>	<u>၂၃၇</u>
လူမျိုးစု (၁) <u>ဗမာ</u>		
လူမျိုးစု (၂) -----		
လူမျိုးစု (၃) -----		
အခြား -----		
အိမ်ထောင်စဦးစီး	<u>၇၇</u>	<u>၃၂</u>

(ခ) အခြေခံအဆောက်အအုံ အသုံးအဆောင်များ

စာသင်ကျောင်း	အမှတ် ခြံမပါ	ကျန်းမာရေး	အမှတ် ခြံမပါ	ဘာသာရေး အဆောက် အအုံများ	အမှတ် ခြံမပါ
မူကြံကျောင်း	<input type="checkbox"/>	တိုက်နယ်ဆေးရုံ	<input type="checkbox"/>	စေတီ	<input checked="" type="checkbox"/>
မူလတန်းကျောင်း	<input checked="" type="checkbox"/>	ကျန်းမာရေးဌာန	<input type="checkbox"/>	ဘုန်းကြီးကျောင်း	<input checked="" type="checkbox"/>
မူလွန်ကျောင်း	<input type="checkbox"/>	ကျန်းမာရေးဌာနခွဲ	<input type="checkbox"/>	ဟိန္ဒူဘုရားကျောင်း	<input type="checkbox"/>
အလယ်တန်းကျောင်း	<input type="checkbox"/>	ဝိဆေးပေးခန်း	<input type="checkbox"/>	ခရစ်ယာန်ကျောင်း	<input type="checkbox"/>
လယ်လွန်ကျောင်း	<input type="checkbox"/>	အခြား	<input type="checkbox"/>	ဓလီ	<input type="checkbox"/>
အထက်တန်းကျောင်း	<input type="checkbox"/>			အခြား	<input type="checkbox"/>
အခြား	<input type="checkbox"/>				
မှတ်ချက်		မှတ်ချက်		မှတ်ချက်	

(ဂ) ကျွမ်းကျင်သူများမှတ်တမ်း (ကျေးရွာတွင်နေထိုင်သော သို့မဟုတ် တခြားရွာမှလာရောက်သော ကျွမ်းကျင်သူများ)

	(၁) စာသင်ကျောင်း		(၂) ကျန်းမာရေး			(၃) လက်မှုပညာရှင်		
	ရွာတွင်နေ ထိုင်သူ	အခြားရွာမှ လာသူ		ရွာတွင်နေ ထိုင်သူ	အခြား ရွာမှ လာသူ		ရွာတွင် နေထိုင်သူ	အခြားရွာ မှလာသူ
မူလတန်းပြဆရာ/မ	<input checked="" type="checkbox"/>	<input type="checkbox"/>	ဆရာဝန်	<input type="checkbox"/>	<input type="checkbox"/>	လက်သမား	<input checked="" type="checkbox"/>	<input type="checkbox"/>
အထက်တန်းပြဆရာ/မ	<input checked="" type="checkbox"/>	<input type="checkbox"/>	လက်ထောက် ကျန်းမာရေးမှူး	<input type="checkbox"/>	<input type="checkbox"/>	ဝန်းရံ	<input checked="" type="checkbox"/>	<input type="checkbox"/>
အလယ်တန်းပြဆရာ/မ	<input type="checkbox"/>	<input type="checkbox"/>	အမျိုးသမီးကျန်းမာရေး ဆရာမ	<input type="checkbox"/>	<input type="checkbox"/>	လျှပ်စစ်ကျွမ်းကျင်၊ မီးသမား	<input checked="" type="checkbox"/>	<input type="checkbox"/>
မူကြံဆရာ/မ	<input type="checkbox"/>	<input type="checkbox"/>	ဘားဖွားဆရာမ	<input type="checkbox"/>	<input type="checkbox"/>	ရေပိုက်သူယ်သူ	<input type="checkbox"/>	<input type="checkbox"/>
အခြား	<input type="checkbox"/>	<input type="checkbox"/>	ပြည်သူ့ကျန်းမာရေးလုပ်သား	<input type="checkbox"/>	<input type="checkbox"/>	စက်ပြင်ဆရာ	<input checked="" type="checkbox"/>	<input type="checkbox"/>
မှတ်ချက်			မှတ်ချက်			မှတ်ချက်		

(ဃ) ကျေးရွာသို့ ရောက်ရှိနိုင်သည့် လမ်းအခြေအနေ / ကျေးရွာတစ်ရွာသည် ၎င်း၏ ကျေးရွာအုပ်စုနှင့် ဆက်သွယ်ထားသော လမ်းအခြေအနေ (အောက်ပါတို့ကိုရိုင်းပါ)

ကျောက်ကြမ်းလမ်း ကတ္တရာလမ်း ကွန်ကရစ်လမ်း မော်တော်ဆိုင်ကယ်လမ်း
 ကျောက်ခင်းလမ်း မြေသားလမ်း လူသွားလမ်း အခြား _____

(င) ကျေးရွာဖွံ့ဖြိုးမှုစီမံချက်

- (၁) လူထုဝဟ်ပြုစီမံကိန်းမစတင်မှီ ဤကျေးရွာတွင်ကျေးရွာဖွံ့ဖြိုးမှု စီမံချက်ရှိခဲ့ပါသလား? ပိုင်းပါ
ရှိပါသည်/မရှိပါ/မသိပါ
- (၂) ရှိခဲ့ပါလျှင် ဤစီမံချက်ကို မည်သည့် ခုနှစ်တွင်ပြင်ဆင်ခဲ့ပါသနည်း? နှစ်-----/မသိပါ
- (၃) ဤစီမံချက်ကို မြို့နယ်မှအတည်ပြုခဲ့ပါသလား? ပြုခဲ့ပါသည်/မပြုခဲ့ပါ /မသိပါ

(စ) ခရီးအကွာအဝေး

(၁) ဤကျေးရွာ၏ဝဟိုမှ ၎င်းကျေးရွာအုပ်စု၏ဝဟိုအထိ ခရီးမိုင်မည်မျှကွာဝေးသနည်း? မိုင်-၁/မသိပါ

(၂) ဤကျေးရွာမှ ၎င်းကျေးရွာအုပ်စုဝဟိုအထိ သွားလာရာတွင်ကြာမြင့်သည့်အချိန်

ခြောက်သွေ့ရာသီတွင်ကြာချိန်----- ထော်လာဂျီ/မော်တော်ဆိုင်ကယ်/ခြေလျင်/လား/မော်တော်ဘုတ်/အခြား-----

မိုးရာသီတွင်ကြာချိန်----- ထော်လာဂျီ/မော်တော်ဆိုင်ကယ်/ခြေလျင်/လား/မော်တော်ဘုတ်/အခြား-----

(ဆ) ပတ်ဝန်းကျင်ဆိုင်ရာ သဘာဝဘေးအန္တရာယ်

ဤကျေးရွာတွင် ရေကြီးခြင်းကဲ့သို့ သဘာဝဘေးအန္တရာယ်ကျရောက်ဖူးခြင်း ရှိပါသလား။

မရှိပါ ရှိပါသည် ရှိလျှင်ဖော်ပြပါ နှစ်စဉ်ရေကြီးရေငယ်

(ဇ) ကျေးရွာတွင် ဖွဲ့စည်းထားသော အဖွဲ့အစည်းများ

လူထုဝဟိုပြုစီမံကိန်းမတိုင်မီ ဤကျေးရွာတွင် ကျေးရွာဖွံ့ဖြိုးရေးအတွက် အစိုးရ (သို့) ရွာသားများကိုယ်တိုင် (သို့) စီမံကိန်းတစ်ခုခုမှ ဖွဲ့စည်းထားသည့် အဖွဲ့အစည်းများရှိပါသလား။

(၁) -----

(၂) -----

(ဈ) အထွေထွေအုပ်ချုပ်ရေး ဦးစီးဌာန (GAD) မှ မှတ်တမ်းတင်ထားခြင်း

ဤကျေးရွာသည် အထွေထွေအုပ်ချုပ်ရေး ဦးစီးဌာန (GAD) မှ မှတ်တမ်းတင်ထားမှု ရှိပါသလား။

မရှိပါ ရှိပါသည်

ကျေးရွာခေါင်းဆောင်

အမည်

ဦးမင်းစိုး

လက်မှတ်



နေ့. ၁၇.၇.၂၀၁၈

လူထုစည်းရုံးရေးမှူး

အမည်

ဒေါ်သန်းစု

လက်မှတ်



နေ့. ၁၇.၇.၂၀၁၈

၁၀။ စီမံကိန်းစက်ဝန်းအချိန်ဇယား ပုံစံ ၈-၂(PC-2)

ပုံစံ - ၈ - ၂ - စီမံကိန်းစက်ဝန်းအချိန်ဇယား (PC 2)

လမ်းညွှန်ချက်၊ သက်ဆိုင်ရာလူထုဝယ်ယူရေး/လက်ထောက်နည်းပညာပူးပေါင်းမှု၊ စီမံကိန်းစက်ဝန်းအဆင့်တစ်ခုစီပြီးစီးပုံစံ၊ ကျေးရွာအုပ်စုအတွက် ဤပုံစံကို ပြည့်သွင်းရမည်။
 စည်းရုံးရေးမှူး/ဝန်ထမ်း အမည် **ခေါက်စုဝင်း**
 နေ့စွဲ **၂၀၂၀.၀၅.၂၀**
 ပြည်နယ်/တိုင်း **ထုသင်း** မြို့နယ် **စာရီမြို့နယ်** ကျေးရွာ **ဝန်းကျိ**

စီမံကိန်းအောင်မြင်မှုအဆင့်များ	နေ့စွဲ		အစည်းအဝေးတွင်တက်ရောက်သူအရေအတွက်				အိမ်ထောင်စု %
	စတင်သည့်နေ့	ပြီးဆုံးသည့်နေ့	အမျိုးသားအရေအတွက်	အမျိုးသမီးအရေအတွက်	အိမ်ထောင်စုအရေအတွက်	အိမ်ထောင်စုစုပေါင်း	
၁။ ကျေးရွာစီမံကိန်း မိတ်ဆက်အစည်းအဝေး	၁၈.၅.၂၀၂၀		၅၁	၅၅	၁၀၄	၁၀၉	၉၅.၂၄%
၂။ ကျေးရွာဖွံ့ဖြိုးရေး စီမံချက်ရေးဆွဲခြင်းအစည်းအဝေး	၁၉.၅.၂၀၂၀		၅၅	၅၅	၁၁၀	၁၀၉	၉၈.၀၉%
၃။ ကျေးရွာအုပ်စု လုပ်ငန်းဆုံးဖြတ်ချက်ချသည့် အစည်းအဝေး							
၄။ မြို့နယ်အဆင့် စီမံကိန်းရေးဆွဲရေး နှင့် အကောင်အထည်ဖော်ရေးကော်မတီ၏ စီမံကိန်း သုံးသပ်မှု အစည်းအဝေး			၆၀	၆၀	၁၂၀		
၅။ မြို့နယ် စီမံကိန်းရေးဆွဲရေး နှင့် အကောင်အထည်ဖော်ရေး ကော်မတီ၏ဆုံးဖြတ်ချက် ရွာသူ အသိပေးအကြောင်းကြားသည့် အစည်းအဝေး			၆၀	၆၀	၁၂၀		
၆။ စီမံကိန်းလုပ်ငန်းဆွဲစီမံချက်ရေးဆွဲခြင်း အစည်းအဝေး							
၆.၁။ စီမံကိန်းလုပ်ငန်း အကောင်အထည်ဖော်ရေးအစီအစဉ် ရေးဆွဲခြင်း							

၁၁။ ကျေးရွာဖွံ့ဖြိုးရေးဦးစားပေးအစီအစဉ် ပုံစံ ၈-၃ (PC-3)

ပုံစံ - ၈ - ၃ ကျေးရွာဖွံ့ဖြိုးရေး ဦးစားပေးအစီအစဉ် (Form PC 3)

လမ်းညွှန်ချက်၊ အဆင့်(၃) ကျေးရွာဖွံ့ဖြိုးရေးအစီအစဉ်အပေး ပြီးဆုံးသောအခါ ကျေးရွာစီမံကိန်း အထောက်အကူပြု ကော်မတီသည် လူထုစည်းရုံးရေးပူးအကူအညီဖြင့် ဤပုံစံကိုပြည့်စုံအောင် ပြည့်သွင်းရမည်။	
လူထုစည်းရုံးရေးပူး/ဝန်ထမ်း အမည် ဒေါ်သဲဝင်း	
နေ့စွဲ ၁၉.၇.၂၀၁၈	စက်ဝန်းအား အမှတ်ခြစ်ပါ (V) <input checked="" type="checkbox"/> စက်ဝန်း(၁) <input type="checkbox"/> စက်ဝန်း(၂) <input type="checkbox"/> စက်ဝန်း(၃) <input type="checkbox"/> စက်ဝန်း(၄)
ပြည်နယ်/တိုင်း ရေဝတီ	မြို့နယ် ရှင်ပျံ ကျေးရွာအုပ်စု ကျေးရွာအုပ်စု ပန်းခြံ ကျေးရွာ
က။ အခက်အခဲအတားအဆီးများအားဆွေးနွေးခြင်း - ယခုလက်ရှိအခြေအနေတွင် ဤကျေးရွာဖွံ့ဖြိုးတိုးတက်ရေးအတွက် အဓိက အခက်အခဲအတားအဆီးများသည် မည်သည့်များဖြစ်ပါသနည်း။ (အမျိုးသား/သမီး အနည်းဆုံးအခက်အခဲ ၅ ခုစီဖော်ပြပါ)	
အမျိုးသား အဖွဲ့မှ တင်ပြသောအခက်အခဲအတားအဆီးများ	အမျိုးသမီး အဖွဲ့မှ တင်ပြသောအခက်အခဲအတားအဆီးများ
၁။ ကျေးရွာအုပ်စုအတွင်း အခက်အခဲအတားအဆီးများ	၁။ လမ်းပန်းဆက်သွယ်ရေး အခက်အခဲများ
၂။ ကျေးရွာအုပ်စုအတွင်း အခက်အခဲအတားအဆီးများ	၂။ ရေရရှိရေး အခက်အခဲများ
၃။ ကျေးရွာအုပ်စုအတွင်း အခက်အခဲအတားအဆီးများ	၃။ ကျေးရွာအုပ်စုအတွင်း အခက်အခဲအတားအဆီးများ
၄။ ကျေးရွာအုပ်စုအတွင်း အခက်အခဲအတားအဆီးများ	၄။ ကျေးရွာအုပ်စုအတွင်း အခက်အခဲအတားအဆီးများ
၅။ ကျေးရွာအုပ်စုအတွင်း အခက်အခဲအတားအဆီးများ	၅။ ကျေးရွာအုပ်စုအတွင်း အခက်အခဲအတားအဆီးများ
ခ။ မျှော်မှန်းခြင်း နောင်လက်မည် (၅) နှစ် အတွင်း ကျေးရွာဖွံ့ဖြိုးရေး မျှော်မှန်းလျာထားချက်များအား တင်ပြပါ။	
အမျိုးသားအဖွဲ့မှ တင်ပြသောမျှော်မှန်းချက်များ	အမျိုးသမီးအဖွဲ့မှ တင်ပြသောမျှော်မှန်းချက်များ
၁။ ကျေးရွာအုပ်စုအတွင်း အခက်အခဲအတားအဆီးများ	၁။ လမ်းပန်းဆက်သွယ်ရေး အခက်အခဲများ
၂။ ကျေးရွာအုပ်စုအတွင်း အခက်အခဲအတားအဆီးများ	၂။ ရေရရှိရေး အခက်အခဲများ
၃။ ကျေးရွာအုပ်စုအတွင်း အခက်အခဲအတားအဆီးများ	၃။ ကျေးရွာအုပ်စုအတွင်း အခက်အခဲအတားအဆီးများ
၄။ ကျေးရွာအုပ်စုအတွင်း အခက်အခဲအတားအဆီးများ	၄။ ကျေးရွာအုပ်စုအတွင်း အခက်အခဲအတားအဆီးများ
၅။ ကျေးရွာအုပ်စုအတွင်း အခက်အခဲအတားအဆီးများ	၅။ ကျေးရွာအုပ်စုအတွင်း အခက်အခဲအတားအဆီးများ
ဂ။ လူထုစီမံကိန်း၏ လာမည့် (၄) နှစ်အတွက် အကျိုးဝင်သော ဦးစားပေး ဖွံ့ဖြိုးတိုးတက်မှု လုပ်ငန်း အစီအစဉ်များအားဖော်ပြပါ။	

အဆင့်	ကျေးရွာအတွက် ဦးစားပေး ဖွံ့ဖြိုးတိုးတက်မှု လုပ်ငန်းစဉ်များ	အဆိုပြုသူ (အမျိုးသားများ/ အမျိုးသမီးများ/အမျိုးသား+ အမျိုးသမီး)	ခန့်မှန်းကုန်ကျ စရိတ်	အကျိုးခံစားခွင့်ရှိသူ ခန့်မှန်းခြေ အရေ အတွက်
၁	အခြေခံအဆောက်အအုံဆောက်လုပ်ရေး	(၈+၆)		
၂	ကျေးရွာအုပ်စုအတွင်း အခက်အခဲအတားအဆီးများ	(၈+၆)		
၃	ကျေးရွာအုပ်စုအတွင်း အခက်အခဲအတားအဆီးများ	(၈+၆)		
၄	ကျေးရွာအုပ်စုအတွင်း အခက်အခဲအတားအဆီးများ	(၈)		
၅	ကျေးရွာအုပ်စုအတွင်း အခက်အခဲအတားအဆီးများ	(၈)		

၆။ ရေသန့်စက် (၆)

၇။ ကျေးရွာအုပ်စုအတွင်း အခက်အခဲအတားအဆီးများ (၆)


၈။ ကျေးရွာအုပ်စုအတွင်း အခက်အခဲအတားအဆီးများ (၆)

အမျိုးသားအဖွဲ့မှတစ်ဖြစ်တာအခက်အခဲအတားအဆီးများ		အမျိုးသမီးအဖွဲ့မှတစ်ဖြစ်တာအခက်အခဲအတားအဆီးများ	
၆၄	ကျေးဇူးလှပေးမှုအခွင့်အလမ်းမရှိဘဲအတွက်အလုပ်အကိုင်အခွင့်အလမ်းရရှိရေးအတွက်ကျေးလက်ဦးစီးဌာနမှတောင်းပန်မှုရရှိစေရေး	၆၅	အစဉ်ကျေးဇူးလှပေးမှုနှင့် ချီးမြှင့်ရေးရခက်ခဲခြင်း
အမျိုးသားအဖွဲ့မှတစ်ဖြစ်တာပျော်မွန်းချက်များ		အမျိုးသမီးအဖွဲ့မှတစ်ဖြစ်တာပျော်မွန်းချက်များ	
၆၆	ကျွန်ုပ်တို့လုပ်မှုနှင့်အတွက်ရှာချဉ်းဆက်တွဲပျော်တိုးတက်လျှင်အားလုံးအကျိုးရှိမည်	၆၈	သဘာဝစားအန္တရာယ်မှခိုင်ခံ့မှုရရှိရေးအစီအစဉ်အားလုံးရရှိရေး

ဃ။ လူထုစီမံကိန်း၏ လာမည့် (၄) နှစ်အတွက် အကျိုးမဝင်သော ဦးစားပေး ဖွံ့ဖြိုးတိုးတက်မှု လုပ်ငန်း အစီအစဉ်များအားဖော်ပြပါ။

အဆင့်	ကျေးရွာအတွက် ဦးစားပေး ဖွံ့ဖြိုး တိုးတက်မှု လုပ်ငန်းစဉ်များ	အဆိုပြုသူ (အမျိုးသားများ/ အမျိုးသမီးများ/အမျိုးသား+ အမျိုးသမီး)	အဆင့်အတန်း
၁	အလုပ်အကိုင်အခွင့်အလမ်း	(က)	
၂	အိမ်တွင်းမြေအကတ်ပညာအင်စတီကျု	(ဃ)	
၃	ရိတ်ချိုင်းရေဒုတိယပညာအင်စတီကျု	(ဃ)	
၄			
၅			

ခေါင်းဆောင်၊ ကျေးရွာစီမံကိန်းအထောက်အကူပြုကော်မတီမှ အတည်ပြုသည်။

အမည် ဦးစင်စို လက်မှတ်  နေ့စွဲ ၁၇.၇.၂၀၁၈

၁၂။ ကျေးရွာပထမအကြိမ် အစည်းအဝေးမှတ်တမ်း

အင်္ဂါပုဂံ၊ ၁၄ ဇူလိုင်၊ ၂၀၁၈ ခု၊ ဝမ်းဗိုင်းကျေးရွာ
 ပျဉ်းမာန်မြို့နယ်၊ စီမံကိန်း ပထမအကြိမ် အစည်းအဝေး မှတ်တမ်း

ပြုလုပ်သည့်နေ့ - ၁၆.၇.၂၀၁၈
 ပြုလုပ်သည့်အချိန် - ၁၀:၃၀ နာရီ
 ပြုလုပ်သည့်နေရာ - ဝမ်းဗိုင်းကျေးရွာ

အစည်းအဝေး၏ ရည်ရွယ်ချက်မှာ ကျေးရွာနေ ပြည်သူများ၏ စွမ်းဆောင်
 ရည်ခြင်းများဖြင့် စီမံကိန်းတွင် ကျေးရွာသူ၊ ကျေးရွာသားများ ပူးပေါင်းပါဝင်
 ဆောင်ရွက် ဓာတ်ခေရန် ရည်ရွယ်ပါသည်။ ပထမအကြိမ်အစည်းအဝေးတွင်
 အစီအစဉ် (၅)ရပ် ဖြင့် ကျင်းပခဲ့ပါသည်။ အစည်းအဝေး၏ ရည်ရွယ်ချက်
 နှင့် အဖွဲ့အစည်း ဖွဲ့စည်းပုံကို ပျဉ်းမာန်မြို့နယ်၊ ဝမ်းဗိုင်းကျေးရွာ
 စီမံကိန်းဌာနမှ ဝန်ထမ်းများ ပူးပေါင်းပါဝင် ဆောင်ရွက်ခဲ့ပါသည်။
 ထို့အပြင် ကျေးရွာအဖွဲ့အစည်းများ ဖွဲ့စည်းပုံကို ဆွေးနွေး
 ဆွေးနွေးခဲ့ပါသည်။ ၎င်းအပြင် စီမံကိန်း မိတ်ဆက် (၁၅) မိနစ်ကို
 ပျဉ်းမာန်မြို့နယ်၊ ဝမ်းဗိုင်းကျေးရွာ၊ ဝမ်းဗိုင်းကျေးရွာ
 စီမံကိန်းဌာနမှ ဝန်ထမ်းများ ပူးပေါင်းပါဝင် ဆောင်ရွက်ခဲ့ပါသည်။
 ၎င်းအပြင် စီမံကိန်း မိတ်ဆက် (၁၅) မိနစ်ကို ပျဉ်းမာန်မြို့နယ်၊
 ဝမ်းဗိုင်းကျေးရွာ၊ ဝမ်းဗိုင်းကျေးရွာ စီမံကိန်းဌာနမှ ဝန်ထမ်းများ
 ပူးပေါင်းပါဝင် ဆောင်ရွက်ခဲ့ပါသည်။ ၎င်းအပြင် စီမံကိန်း မိတ်ဆက်
 (၁၅) မိနစ်ကို ပျဉ်းမာန်မြို့နယ်၊ ဝမ်းဗိုင်းကျေးရွာ၊ ဝမ်းဗိုင်းကျေးရွာ
 စီမံကိန်းဌာနမှ ဝန်ထမ်းများ ပူးပေါင်းပါဝင် ဆောင်ရွက်ခဲ့ပါသည်။
 ၎င်းအပြင် စီမံကိန်း မိတ်ဆက် (၁၅) မိနစ်ကို ပျဉ်းမာန်မြို့နယ်၊
 ဝမ်းဗိုင်းကျေးရွာ၊ ဝမ်းဗိုင်းကျေးရွာ စီမံကိန်းဌာနမှ ဝန်ထမ်းများ
 ပူးပေါင်းပါဝင် ဆောင်ရွက်ခဲ့ပါသည်။

မှတ်တမ်းတင်သူ
 ဒေါ်ကော့ကော့ May

၁၃။ ကျေးရွာဒုတိယအကြိမ် အစည်းအဝေးမှတ်တမ်း

အင်ပါယာ၊ နယ်၊ အိုးကွဲအုပ်စု၊ ပန်းခိုးကျေးရွာ
 ပျဉ်းမတို့ ပြည်ထောင်စု၊ ဒုတိယအကြိမ်ကျေးရွာလုံးကျွတ် အစည်းအဝေးမှတ်တမ်း
 ပြုလုပ်သည်။ - ၁၇. ၇. ၂၀၁၈
 ပြုလုပ်သည်။ အချိန် - ၁၀:၃၀ နာရီ
 ပြုလုပ်သည်။ ရက် - ပန်းခိုးကျေးရွာ

အစည်းအဝေး : ရည်ရွယ်ချက်မှာ စီမံကိန်း၊ လုပ်ငန်းခွဲများ ပေါ်ထွက်လာစေရန်၊
 ကျေးရွာ စီ/ဆောက်ကော်မတီများ ပေါ်ထွက်လာစေရန်၊ ဦးစားပေး အစည်းအဝေး
 မှတ်တမ်းစုစည်းရန် ရည်ရွယ်ပါသည်။ အစည်းအဝေးတွင် အမျိုးသား (၃၉) ဦး၊ အမျိုး
 သမီး (၅၈) ဦး စုစုပေါင်း (၉၇) ဦး စာက် ကျောက်ပါသည်။ ၁၆. ၇. ၂၀၁၈ ကျက်
 ရေကွင်း စုပေါင်း၊ ရေးဆွဲသော PRA Tools များကို ကျေးလက်နေ ပြည်သူများက
 ဖြစ်သည် ဖြစ်ပြီး ဆွေးနွေးခဲ့ကြသည်။ ထို့နောက် အမျိုးသား၊ အမျိုးသမီး များ၏
 ပြဿနာ၊ အခက်အခဲ၊ မျှော်မှန်းချက် ဖွဲ့ဖြိုးတိုးတက်ရေး စာရင်းများအား အမျိုး
 သား၊ အမျိုးသမီး ခွဲ၍ ဆွေးနွေးခဲ့ကြသည်။ ထက်ပေါ်လာသော အစီအစဉ်များအား
 ဦးစားပေးအစည်းအဝေးမှတ်တမ်း၊ စီမံကိန်း၊ လုပ်ငန်းခွဲ စွေးချယ်ခြင်းများအား ပြု
 လုပ်ပြီး VDP ၏ ပုံစံ၊ ခံချိန်၊ အကာအကွယ်၊ အကျုံးဝင်၊ အကျုံးမဝင် များ အ
 ကြောင်း ဖြစ်ပြီးသည် ကျေးရွာပျဉ်းမတို့ ဆုံးဖြတ်ချက်နှင့်အညီ ပျဉ်းမပေးခြင်း
 ဖြင့် ကျေးရွာ စက်မတီများအား စွေးချယ်ခဲ့ကြသည်။ ဆက်လက်၍ VTPSC နှင့်
 TPIC အကြောင်းနှင့် ဆက်လက်ဆောင်ရွက်နိုင်မှုအကြောင်းအား ဖြစ်ပြီးပါသည်။
 ထို့နောက် ဒုတိယအကြိမ်ကျေးရွာလုံးကျွတ်အစည်းအဝေး ကောင်စီဖွဲ့စည်းပြီးဆုံး
 ကြောင်းတို့ကြေငြာခဲ့ပါသည်။

မှတ်တမ်းတင်သူ
 May
 ဒေါ်ကော့ကော့လတ်

၁၄။ ကဏ္ဍအလိုက်ဦးစားပေးဖွံ့ဖြိုးရေးလုပ်ငန်းစဉ်များ

အင်္ဂုပုမြို့နယ်
----- ဦးစားပေး ----- အုပ်စု၊ ----- မြို့နယ် ----- ကျေးရွာ

အဆင့်	ကျေးရွာအတွက် ဦးစားပေး ဖွံ့ဖြိုးတိုးတက်မှု လုပ်ငန်းစဉ်များ	အဆိုပြုသူ (ကျား/မ/ကျား+မ)	အခန်းကဏ္ဍ
၁	အရှေ့ဇာရီး ဇာရီးရပ် ကွက်ရွာ ချွန်ဆက်လမ်း	ကျား + မ	အခြေခံအဆောက်အအုံ
၂	ကျောင်းဝင်းရပ် ကွက်လမ်း	"	"
၃	လမ်းသွယ်များလမ်းမီးရရှိရန်(ဆုံလာဇာရီး)	"	မီးလင်းရေး
၄	ဖြောင့်ပေါက်ရပ် ကွက်လမ်း	ကျား	အခြေခံအဆောက်အအုံ
၅	ရွာချင်းဆက်စာတား	ကျား	"
၆	ဘောက်ခိုင်း၊ ရေသင့်	မ	အခြား
၇	သဘာဝဘေးအန္တရာယ်ခံနိုင်ရည် အဆောက်အအုံ	မ	အခြေခံအဆောက်အအုံ
၈			
၉			
၁၀			
၁၁			
၁၂			
၁၃			
၁၄			
၁၅			

PRA Tools တစ်ခုချင်းစီအတွက် ကိုးကားရန်နှင့် လေ့လာရန် (၄၈)ဇယားအညွှန်း

ပန်းဒိုးကျေးရွာ၊ အိုးကွဲကျေးရွာအုပ်စုအင်္ဂပူမြို့နယ်

စဉ်	အကြောင်းအရာ	၄၈ ဇယားအညွှန်း	
		ကိုးကားရန်	လေ့လာရန်
၁။	ကျေးရွာအခြေခံ အချက်အလက်	၁၊၂၊၃၆	၈၊၂၂၊၂၇၊၃၀၊၄၂
၂။	လူမှုရေးနှင့် အရင်းအမြစ်ပြုမြေပုံ	-မြေပုံဟောင်း ၄၊၅၊၁၄၊၂၂၊၃၇၊၄၀၊၄၁၊၄၂ -သဘာဝရင်းမြစ် > လယ်၊ဥယျာဉ်ခြံ၊စိုက်ခင်း၊ စားကျက်မြေ -လယ် အဓိကစိုက်ပျိုး -ဆည်ရေမရရှိ -သို့သော် ရေအရင်းအမြစ်ကောင်းမွန် -စာသင်ကျောင်းဆောင်အခြေအနေနှင့်ဝန်ဆောင်မှု -ကျောင်းသုံးပရိဘောဂပြည့်စုံမှုမရှိသေး -ရေရရှိမှု(ရေတွင်း၊ရေတုံကင်၊စက်တပ်တွင်း) -ကျေးရွာလမ်းတည်ရှိမှု(ရွာတွင်းမြေသားလမ်း) -တံတားတည်ရှိမှု(၈'x၄' ကွန်ကရစ်တံတား) -တံတားရေမြှန်များကောင်းမွန်မှုမရှိ	၈၊၁၃၊၂၇၊၃၈၊၄၄
၃။	ဥစ္စာနေကြွယ်ဝမှုအဆင့်သ သတ်မှတ်ခြင်း	၆၊၁၃ -အဆင်ပြေ > လယ်၁၀ဧကအထက်၊တိုက်၊ပျဉ်ထောင်၊သွပ်မိုး လက်တွန်းထွန်စက်၊ထော်လာဂျီ၊ရေစက်၊ ဆိုင်ကယ်၊ဆိုလာ၊TV၊စလောင်း၊ဖုန်း၊ငွေတိုးချေး -အလယ်အလတ် > လယ်၃ဧကအထက်၊ပျဉ်ထောင်၊ဝါးထရုံကာ၊ သွပ်မိုး၊လက်တွန်းထွန်စက်၊ဆိုင်ကယ်၊TV၊ဖုန်း ဆိုလာ၊လယ်လုပ်ကိုင်၊အရောင်းအဝယ် -နွမ်းပါး > မြေယာမဲ့၊ဝါးအိမ်၊သတ္တန်မိုး၊ဖုန်း၊လက်လုပ် လက်စား	၁၆
၄။	ပိုင်ဆိုင်မှုသုံးသပ်ခြင်း	၁၄၊၁၆၊၁၉၊၃၇၊၄၃၊၄၅	၁၃၊၁၇၊၃၈

		-လက်တွန်းထွန်းစက်၊ ရေစုပ်စက်၊ နွား၊ ထော်လာဂျီ၊ ရေတွင်း၊ အင်း၊ TV၊ ဖုန်း၊ စလောင်း၊ ရေဒီယို	
၅။	ရာသီခွင်ပြ ဇယား	၉၊ ၁၅၊ ၂၄၊ ၃၄၊ ၃၇ -စပါး၊ မတ်ပဲ၊ ကျန်းမာရေး၊ သွေးလွန်တုပ်ကွေးနှစ်စဉ်ဖြစ်၊ -ရေရရှိမှု၊ ပြင်ပသို့သွားရောက်လုပ်ကိုင်သူများ	၂၂၊ ၂၆၊ ၃၅
၆။	ပင့်ကူအိမ်သုံးသပ်ခြင်း	၃၊ ၃၀၊ ၃၉၊ ၄၇ ➢ အလုပ်အကိုင်အခွင့်အလမ်း -လယ်ယာအရောင်းအဝယ်၊ တနိုင်တပိုင်ခြံလုပ်ငန်း ➢ ပညာတတ်မြောက်မှု -မူလတန်းအထိ သင်ယူရသူများ -အမျိုးသမီးဦးဆောင်နိုင်မှု -အမျိုးသမီးဝင်ငွေရရှိမှု -အိမ်မှုကိစ္စ	၃၁
၇။	ဗင်းပုံစံ	၁၁၊ ၁၂ -ဂေါပက၊ ကျောင်းကော်မတီ၊ ရပ်မိရပ်ဖ၊ တောင်သူ လယ်သမား၊ အရန်မီးသတ် -မြို့နယ်မှ ဌာနဆိုင်ရာ အဖွဲ့များ	
၈။	ပြသနာ၊ စိန်ခေါ်မှု၊ အခက်အခဲ/ အတားအဆီး	ဖွံ့ဖြိုးရေးကွင်းဆက်နောက်ဆက်တွဲ (၂)	
၉။	ဦးစားပေးလုပ်ငန်းရွေးချယ်ခြင်း	ကျေးရွာအလိုက်ဖော်ပြထားသော လုပ်ငန်းများကို စိစစ်သုံးသပ် ဖြည့်စွက်ခြင်း	