

စိုက်ပျိုးရေး၊ မွေးမြူရေးနှင့် ဆည်မြောင်းဝန်ကြီးဌာန
ကျေးလက်ဒေသဖွံ့ဖြိုးတိုးတက်ရေးဦးစီးဌာန
လူထုပဟိုပြုစီမံကိန်း (တတိယနှစ်စက်ဝန်း)
National Community Driven Development Project



ကရင်ပြည်နယ်၊ ကော့ကရိတ်မြို့နယ်၊ ပိုင်ရပ်ကျေးရွာအုပ်စု
ပိုင်ရပ်ကျေးရွာ၏ ဖွံ့ဖြိုးရေးအစီအစဉ်

၂၀၂၀ပြည့်နှစ် (တတိယနှစ်စက်ဝန်း)

မာတိကာ

စဉ်	အကြောင်းအရာ
၁။	ကော့ကရိတ်မြို့နယ်အခြေပြမြေပုံ
၂။	ကျေးရွာအုပ်စုအခြေပြမြေပုံ
၃။	ကျေးရွာအုပ်စုအတွင်းပါဝင်သောကျေးရွာများ
၄။	ကျေးရွာသမိုင်းကြောင်းနှင့်ကျေးရွာအခြေခံအချက်အလက်များ
	၄.၁။ ကျေးရွာသမိုင်းကြောင်း။
	၄.၂။ ကျေးရွာရှိအိမ်ခြေ၊ အိမ်ထောင်းစုနှင့် လူဦးရေ။
	၄.၃။ တိုင်းရင်းသားလူမျိုးစုများဦးရေ
	၄.၄။ ထိခိုက်လွယ်သောအိမ်ထောင်စုများအရေအတွက်
	၄.၅။ အထောက်အပံ့ဖြစ်စေသော အဆောက်အဦများ
	၄.၆။ အဓိကဝင်ငွေရ (သို့) စီးပွားရေးလုပ်ငန်းများ။
	၄.၇။ ပိုင်ဆိုင်မှု မြေဧရိယာနှင့်သာဘာဝ သယံဇာတများ။
	၄.၈။ အခြားသတင်းအချက်အလက်များ။
၅။	လူထုပူးပေါင်းပါဝင်သော လူမှုဆန်းစစ်ခြင်းနှင့် အကဲဖြစ်ခြင်း လုပ်ငန်းစဉ် အကျဉ်းချုပ်။
၆။	ကျေးရွာဖွံ့ဖြိုးရေးအစီအစဉ်အတွက် အသုံးပြုသော PRA Tool တစ်ခုချင်းစီ၏ မှတ်တမ်းဓာတ်ပုံများ
	၆.၁။ လူမှုရေးနှင့်အရင်းအမြစ်ပြမြေပုံ (Social and Resource

Map)

၆.၂။ ရာသီခွင်ပြ - ပြက္ခဒိန် (Seasonal Calendar)

၆.၃။ ဥစ္စာနေကြွယ်ဝမှုအဆင့် (Wealth Ranking)

၆.၄။ ပင့်ကူအိမ် (ကျား-မရေးရာ) (Spider Diagram)

၆.၅။ ပိုင်ဆိုင်မှုသုံးသပ်ခြင်း (Asset Mapping)

၆.၆။ အဖွဲ့အစည်းချိတ်ဆက်မှု (Venn Diagram)

၇။ ကျေးရွာဖွံ့ဖြိုးရေးအစီအစဉ်အတွက် အသုံးပြုသော PRA Tool တစ်ခုချင်းစီ၏ ဆွေးနွေးခြင်းနှင့် ဆန်းစစ်ခြင်း။

၈။ ကျေးရွာဖွံ့ဖြိုးရေးအစီအစဉ်ဆောင်ရွက်မှု မှတ်တမ်းဇယားပုံ။

၉။ ကျေးရွာစီမံခန့်ခွဲရေးအဖွဲ့၏ အဖွဲ့ဝင်များစာရင်း။

၁၀။ ကျေးရွာအခြေခံသတင်းအချက်အလက် ပုံစံ ၈-၁ (PC - 1)

၁၁။ ကျေးရွာအခြေခံသတင်းအချက်အလက် ပုံစံ ၈-၂ (PC - 2)

၁၂။ ကျေးရွာအခြေခံသတင်းအချက်အလက် ပုံစံ ၈-၃ (PC - 3)

၁၃။ ကျေးရွာပထမနှင့် ဒုတိယအကြိမ်အစည်းအဝေးမှတ်တမ်းများ

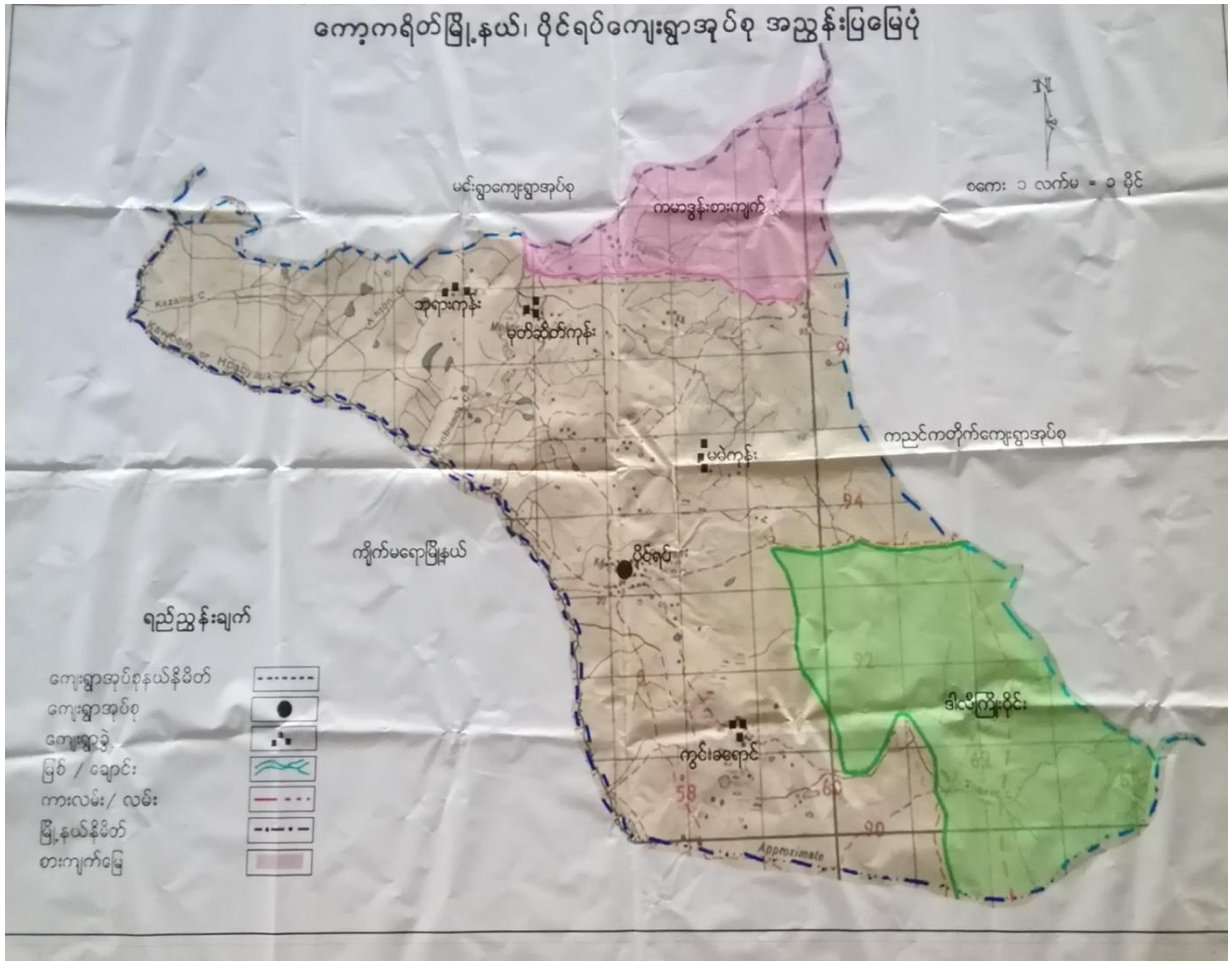
၁၄။ ကဏ္ဍအလိုက်အနှစ်ချုပ်ဇယား

၁၅။ လူထုဗဟိုပြုစီမံကိန်းဖြင့်ဆောင်ရွက်ခဲ့သောစီမံကိန်းလုပ်ငန်းခွဲများ

ကော့ကရိတ်မြို့နယ် အခြေပြမြေပုံ



၂။ ကျေးရွာအုပ်စုအခြေပြမြေပုံ (ပိုင်ရပ်ကျေးရွာအုပ်စု)



၃။ ကျေးရွာအုပ်စုအတွင်းပါဝင်သောကျေးရွာများ

စဉ်	ကျေးရွာအမည်	အိမ်ထောင်စု	ကျား	မ	စုစုပေါင်း
၁။	ပိုင်ရပ်	၂၄၅	၇၁၅	၇၆၀	၁၄၇၅
၂။	မုတ်ဆိတ်ကုန်း	၉၆	၂၈၅	၂၉၃	၅၇၈
၃။	မဲကုန်း	၂၀	၆၉	၆၉	၁၃၈
၄။	ကွင်းခလောင်	၁၄၆	၄၃၁	၃၈၄	၈၁၅

၄။ ကျေးရွာသမိုင်းကြောင်းနှင့်ကျေးရွာအခြေခံအချက်အလက်များ

၄.၁။ ကျေးရွာသမိုင်းကြောင်း။

ပိုင်ရပ်ကျေးရွာသည် ကရင်ပြည်နယ်၊ ကော့ကရိတ်မြို့နယ်၊ ပိုင်ရပ်ကျေးရွာ အုပ်စုတွင် ပါဝင်ပြီး ကော့ကရိတ်မြို့မှ ၂၅မိုင်အကွာတွင်ရှိသော ခေါင်ခိုက်သည့် ကျေးရွာ တစ်ရွာ ဖြစ်ပါသည်။ ၁၃၃၇ခုနှစ်တွင် စတင် တည်ထောင်ခဲ့သော ကျေးရွာတစ်ရွာဖြစ်ပါသည်။ ပိုင်ရပ်ကျေးရွာဟုခေါ်ဆိုရသည့်အကြောင်းရင်းမှာ ဗိုလ်ချုပ်အောင်ဆန်းက ဂျပန်မှ ပညာ သင်ပြီး အပြန်တွင် ခရီးတစ်ထောင့်နားခဲ့သဖြင့် ရွာသူ/သားများက လှိုက်လှိုက်လဲ့လဲ့ ပန်းခွေ တွေ နဲ့ကြိုဆိုခဲ့ကြပါသည်။ ပန်းခွေများနှင့် ကြိုဆိုခဲ့ခြင်းကြောင့် “ပန်း”၊ ဗိုလ်ချုပ်အောင်ဆန်း ရပ်နားခဲ့ခြင်းကြောင့် “ရပ်” တို့ကိုအစွဲပြု၍ ယခင်က “ပန်းရပ်” ဟုခေါ်ဆိုခဲ့ပါသည်။ ပိုင်ရပ် ကျေးရွာ၏အကျယ်အဝန်းမှာ ၁.၅ စတုရန်းမိုင်ရှိပါသည်။ ကျေးရွာ၏ပုံသဏ္ဍာန်မှာ အင်္ဂလိပ် အက္ခရာ “Z” နှင့် ဆင်တူပါသည်။ ရွာ၏အရှေ့ဘက်တွင် ကညင်ကတိုက်ကျေးရွာ၊ အနောက် ဘက်တွင် ကော့ဂူကျေးရွာ၊ တောင်ဘက်တွင် ရှမ်းကျွန်းကျေးရွာနှင့် မြောက်ဘက်တွင် မင်ရွာ ကျေးရွာတို့က ဝန်းရံလျက်ရှိပါသည်။

ကျေးရွာသမိုင်းမှတ်တမ်းတင်သူ
ဦးထက်ပိုင်ဦး
ကျေးရွာဖွံ့ဖြိုးရေးလူငယ်

၄.၂။ ကျေးရွာရှိအိမ်ခြေ၊ အိမ်ထောင်းစုနှင့် လူဦးရေ။

ပိုင်ရပ်ကျေးရွာတွင် အိမ်ခြေ(၂၃၂)လုံး နှင့်အိမ်ထောင်စုပေါင်း(၂၄၅) စုရှိပါသည်။ လူဦးရေမှာအမျိုးသား (၇၁၅)ဦး၊ အမျိုးသမီး(၇၆၀)ဦး စုစုပေါင်းလူဦးရေမှာ (၁၄၇၅)ဦးရှိ ပါ သည်။ ယခုအိမ်ခြေ၊အိမ်ထောင်စုနှင့်လူဦးရေမှာ ၂၀၂၀- ခုနှစ်၊ ဇူလိုင်လတွင် ကောက်ထား သော စာရင်းဖြစ်ပါသည်။

၄.၃။ တိုင်းရင်းသားလူမျိုးစုများဦးရေ

ပိုင်ရပ်ကျေးရွာတွင် တိုင်းရင်းသားလူမျိုး (၃)မျိုးရှိပြီး ၎င်းတို့မှာ ကရင်၊ ဗမာ၊ မွန်ဖြစ်ပြီး ဗုဒ္ဓဘာသာ ကိုးကွယ်ယုံကြည်ကြသူများ ဖြစ်ကြပါသည်။

၄.၄။ ထိခိုက်လွယ်သောအိမ်ထောင်စုများအရေအတွက်

ပိုင်ရပ်ကျေးရွာတွင် သက်ကြီးရွယ်အို (၆၅ နှစ်အထက်) ၄၄ဦး၊ မသန်စွမ်း (၉)ဦး ၊ စစ်ဘေးရှောင် မရှိပါ။

၄.၅။ အထောက်အပံ့ဖြစ်စေသော အဆောက်အဦများ

ပိုင်ရပ်ကျေးရွာတွင် မူကြိုကျောင်း (၁) ကျောင်း၊ မူလတန်းကျောင်း (၁) ကျောင်း၊ အလယ်တန်းကျောင်း (၁) ကျောင်း၊ ဘုန်းကြီးကျောင်း (၁) ကျောင်း၊ စေတီတို့ရှိပါသည်။

၄.၆။ အဓိကဝင်ငွေရ (သို့) စီးပွားရေးလုပ်ငန်းများ။

ရွာသူရွာသားများ၏ အဓိကစီးပွားရေးမှာ စိုက်ပျိုးရေးလုပ်ငန်းဖြစ်ပြီး လယ်ယာနှင့် ရာဘာ စိုက်ပျိုးကြပါသည်။ အခြားနိုင်ငံ (ထိုင်း)သို့ ပြောင်းရွှေ့အလုပ် လုပ်ကိုင်ကြ သူများ လည်းရှိပါသည်။

၄.၇။ ပိုင်ဆိုင်မှု မြေဧရိယာနှင့်သဘာဝ သယံဇာတများ။

လယ်ယာမြေ၊ ခြံ၊ ရာဘာခြံ၊ လက်တွန်းထွန်စက်၊ ကား၊ မော်တော်ဆိုင်ကယ်၊ ကား၊ အသေးစားဝပ်ရှော့ဆိုင်၊ အသေးစားအိမ်ဆိုင်များရှိပါသည်။

၄.၈။ အခြားသတင်းအချက်အလက်များ။

ကျေးရွာအတွင်း အုပ်ချုပ်ရေးမှူး အဖွဲ့မှ ဩဇာလွှမ်းမိုးမှု ရှိပါသည်။ ကျေးရွာပြင်ပရှိ အုပ်စု အုပ်ချုပ်ရေးမှူး၊ မြို့နယ် အထွေထွေအုပ်ချုပ်ရေး ဦးစီးဌာန၊ မြို့နယ် ကျေးလက်ဒေသ ဖွံ့ဖြိုးတိုးတက်ရေး ဦးစီးဌာန၊ ပညာရေးမှူးရုံး စသည့်အဖွဲ့အစည်းများနှင့် ချိတ်ဆက်မှု ရှိပါ သည်။

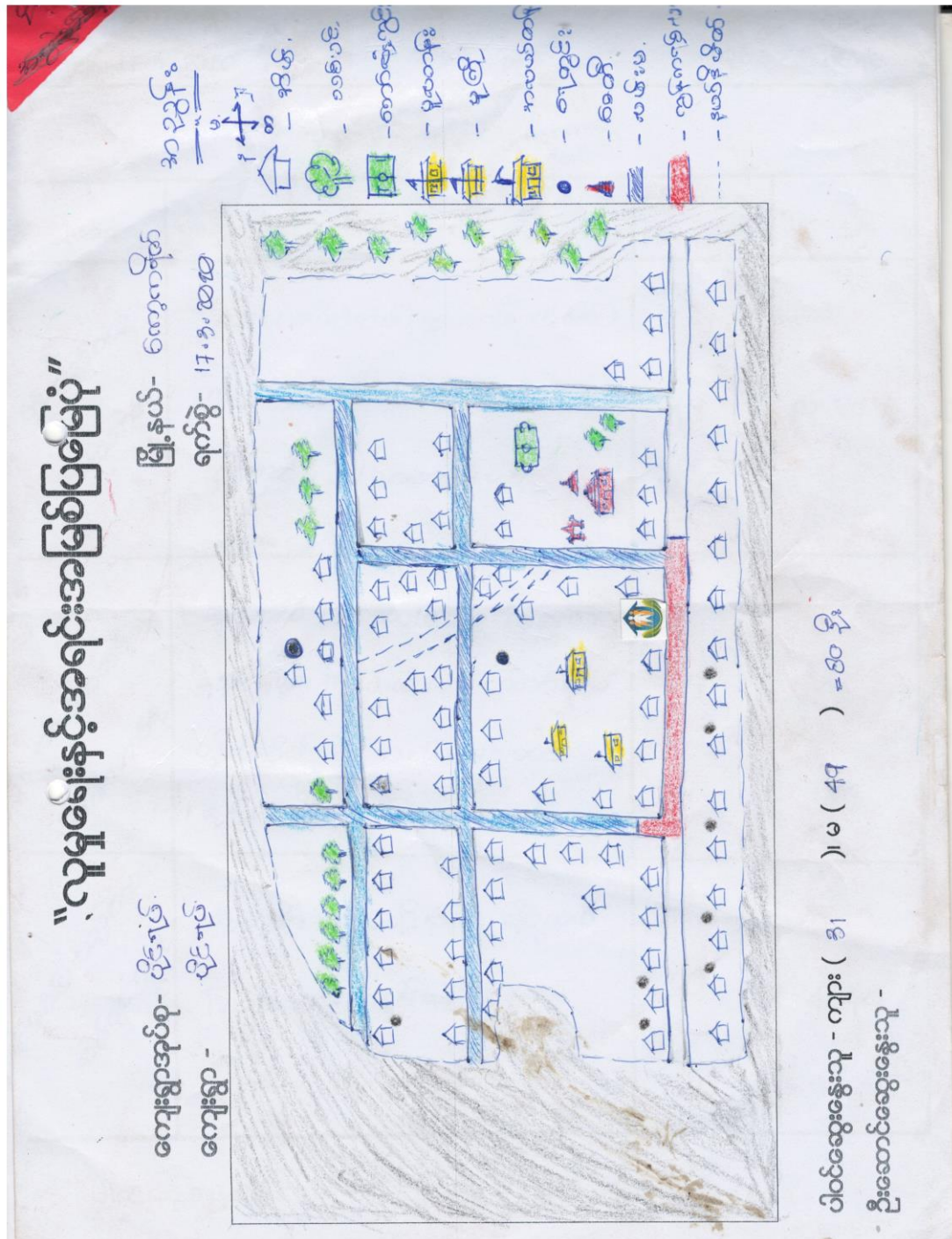
၅။ လူထုပူးပေါင်းပါဝင်သော လူမှုဆန်းစစ်ခြင်းနှင့် အကဲဖြစ်ခြင်း လုပ်ငန်းစဉ် အကျဉ်းချုပ်။

စဉ်	အသုံးပြုသော PRA Tool	ပါဝင်ဆွေးနွေး သူဦးရေ			အဓိကဆွေးနွေးသည့်အချက် များ
		က	မ	ပ	
၁	လူမှုရေးနှင့်အရင်းအမြစ်ပြမြေပုံ	၃၁	၄၉	၈၀	အသက်မွေးဝမ်းကြောင်းမှာ စိုက်ပျိုးရေး ဖြစ်ပြီး လယ်ယာ၊ ရာဘာ၊ ကျွဲကောခြံများ စိုက်ပျိုး ကပါသည်။အရင်းအမြစ်အားဖြ င့်လယ်ယာ/မြေများ၊ခြံများ၊ မြေလွတ်များရှိပေမဲ့နောက်ပိုင်း မှာတော့စိုက်ပျိုးရေး လုပ်ကိုင်မှု နည်းပါးလာသည်။
၂	ရာသီခွင်ပြ - ပြကခိန်	၃၁	၄၇	၇၈	လမ်းပန်းဆက်သွယ်ရေးခက်ခဲမှု ၊မီးမလုံလောက်မှု၊ပွဲတော်ကျင်း ပမှု၊ အလုပ်အကိုင် ရှားပါးမှု၊ ဝင် ငွေ၊ ထွက်ငွေ
၃	ဥစ္စာစနကြွယ်ဝမှုအဆင့်	၃၁	၄၉	၈၀	ပြေလည်သောအိမ်ထောင်စု (၅၀)၊အသင့်အတင့်ရှိသောအိမ် ထောင်စု(၁၃၀)၊မပြေလည်သော အိမ်ထောင်စု(၆၇)
၄	ပင့်ကူအိမ် (ကျား-မရေးရာ)	၃၁	၄၇	၇၈	ပညာတတ်မြောက်မှု၊အလုပ်အ ကိုင်အခွင့်အလမ်း၊ကျန်းမာရေး ထိခိုက်မှု၊ဦးဆောင်မှု၊ ဆုံးဖြတ်

					ချက်ချမှု၊ လုံခြုံမှု၊ အိမ်မှုကိစ္စ၊ ပူးပေါင်းပါဝင်မှု
၅	ပိုင်ဆိုင်မှုသုံးသပ်ခြင်း	၃ ၁	၄၉	၈၀	အပ်ချုပ်စက်အမျိုးသမီးများသုံးစွဲ၊ လက်တွန်းထွန်စက်၊ မြက်ရိတ်စက်၊ ခိုင်းနွား၊ စက်တပ်လှေ၊ အမျိုးသားများသုံးစွဲဆိုင်ကယ်၊ ကား၊ ရေတွင်း၊ လယ်ဖုန်း၊ တီဗွီတို့ကို အမျိုးသား၊ အမျိုးသမီးတို့သုံးစွဲ
၆	အဖွဲ့အစည်းချိတ်ဆက်မှု	၃ ၁	၄၇	၇၈	ကျေးရွာတွင်း အုပ်ချုပ်ရေးအဖွဲ့၊ ဩဇာလွှမ်းမိုး၊ ကျေးရွာပြင်ပတွင် မြို့နယ်ထွေ/အုပ်၊ မြို့နယ်ကျေးလက်၊ Action aid အဖွဲ့အစည်းများနှင့် ချိတ်ဆက်ပါသည်။

၆။ ကျေးရွာဖွံ့ဖြိုးရေးအစီအစဉ်အတွက် အသုံးပြုသော PRA Tool တစ်ခုချင်းစီ၏ မှတ်တမ်းဓာတ်ပုံများ

၆.၁။ လူမှုရေးနှင့်အရင်းအမြစ်ပြမြေပုံ (Social and Resource Map)



၆.၃။ ဥစ္စာနေကြွယ်ဝမှုအဆင့် (Wealth Ranking)

ကျေးကနဦး
- 17.9.2020

ကျေးရွာ - ဝိုင်းရှင်
အုပ်စု - ဝိုင်းရှင်

ဥစ္စာ နေ ကြွယ်ဝမှုကြည့်ရှု ဇယား

အမျိုးအစား	သတ်မှတ်ချက် / ဥပမာများ	အိမ်ထောင်စု အရေအတွက်	ရာခိုင်နှုန်း
မြေပည့်တော အိမ်ထောင်စု	ကား၊ ဘိုက်အိတ်၊ ဘာသာခြံ (၅၀၀) ကျွဲ၊ ကျွဲ၊ ခဲ၊ ဝယ်၊ ၈၀၀ ဆိုင်ကယ်၊ TV ၁၀၀၀၀၊ ပုန်း	48	19.59%
အဆင့်အတန်း အိမ်ထောင်စု	ဆိုင်ကယ်၊ ဘာသာခြံ (၅၀၀) ဒုန်း၊ ဒုန်း၊ ဘို၊ ဝယ်၊ ပျဉ်ဝင်္ကန်းအိတ် ဘိုက်အိတ်၊ ၃၀၀၊ TV ၁၀၀၀၀၊ ပုန်း	137	55.92%
မြေပည့်တော အိမ်ထောင်စု	ကျဘင်း၊ ယက်ပျိုးအိတ်၊ ဆိုင်ကယ် TV ၁၀၀၀၀၊ ပုန်း	60	24.49%

ပါဝင်ဆွေးနွေးသူ - ကျား - 31 + ၀ - 49 - စုစုပေါင်း = 80 ဦး

၆.၅။ ပိုင်ဆိုင်မှုသုံးသပ်ခြင်း (Asset Mapping)

ကျေးကနဏ္ဍ - ၁၇၀၈.၂၀၂၀

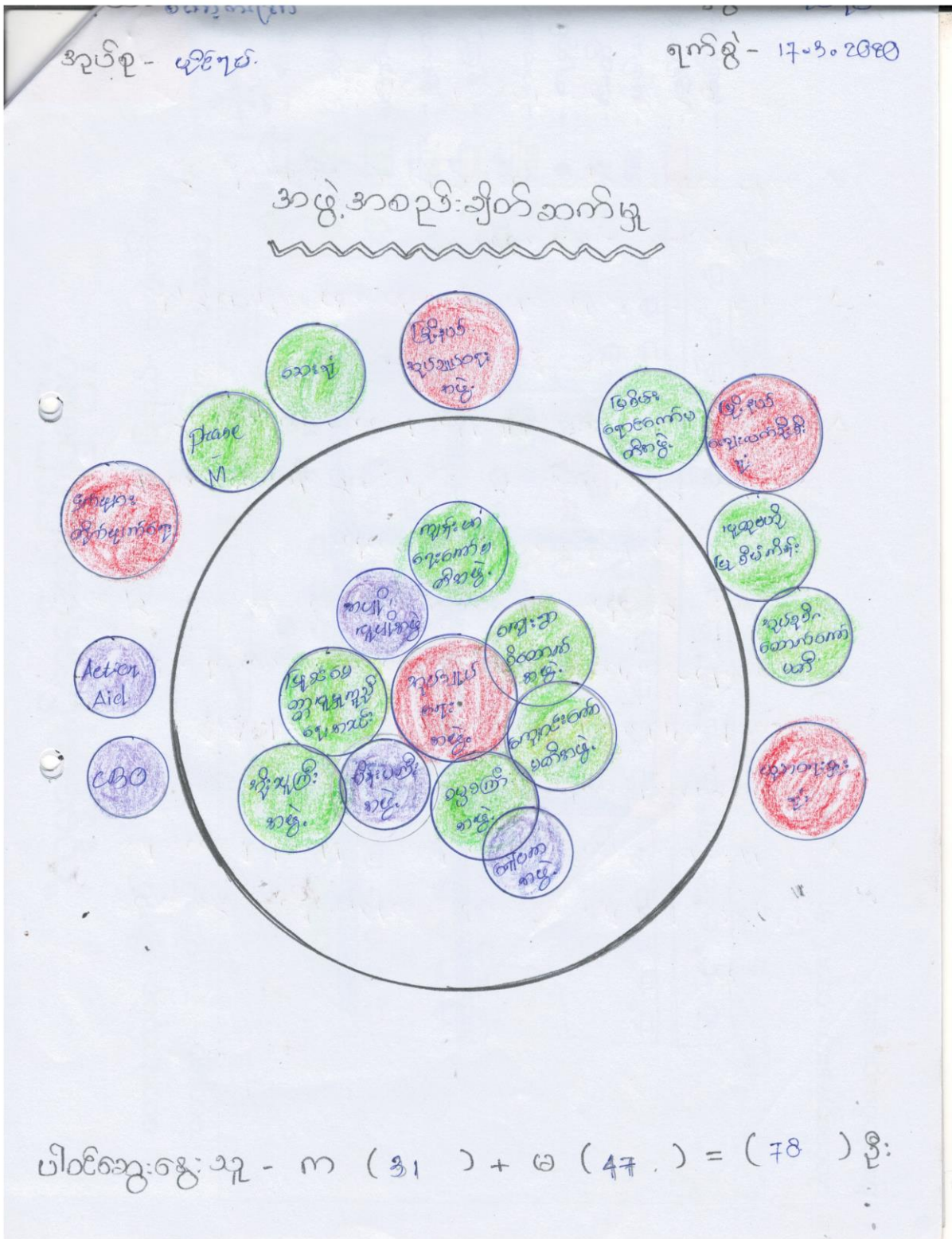
ကျေးရွာ - ဗိုင်းဇော်
အုပ်စု - ဗိုင်းဇော်

ပိုင်ဆိုင်မှု သုံးသပ်ခြင်း
အမျိုးအမည် သုံးစွဲသူ၊ ထိန်းချုပ်မှုဖြုတ်ပေး

သုံးစွဲသူ			ထိန်းချုပ်သူ		
လျား	မ	လျား + မ	လျား	မ	လျား + မ
ပက်တွန်း ထွန်းစက် ဦးစွာ စက်ငွေ ဆိုင်ကယ် ကား၊ ဖုန်း TV၊ ဂျေတွင်း ဗုဒ္ဓဘိန်း ကျွဲကောင် မြက်ရိတ်စက်	ဆိုင်ကယ် ကား စက်ရယ်စက် ဗုဒ္ဓဘိန်း ကျွဲကောင် ကယ်၊ ဖုန်း TV၊ ဂျေတွင်း ဗုဒ္ဓဘိန်း ကျွဲကောင် မြက်ရိတ်စက်	ဆိုင်ကယ် ၁ကား TV - ဂျေတွင်း ဗုဒ္ဓဘိန်း ကျွဲကောင်	ပက်တွန်းထွန်းစက် ဦးစွာ စက်ငွေ မြက်ရိတ်စက် ကား၊ ဂျေတွင်း	စက်ရယ်စက် ဗုဒ္ဓဘိန်း	ဆိုင်ကယ် TV - ဖုန်း ဗုဒ္ဓဘိန်း ကျွဲကောင် ကယ်

ပါဝင်ဆွေးနွေးသူ - ၈ - ၈၁ - ၆ - ၄၇ - ၀ - ၈၀

၆.၆။ အဖွဲ့အစည်းချိတ်ဆက်မှု (Venn Diagram)



၇။ ကျေးရွာဖွံ့ဖြိုးရေးအစီအစဉ်အတွက် အသုံးပြုသော PRA Tool တစ်ခုချင်းစီ၏ ဆွေးနွေးခြင်း နှင့်ဆန်းစစ်ခြင်း။

စဉ်	အသုံးပြုသော PRA Tool	ဆွေးနွေးခြင်းနှင့်ဆန်းစစ်ချက် ရလဒ်များ
၁	လူမှုရေးနှင့်အရင်းအမြစ်ပြုမြေပုံ	<p>အသက်မွေးဝမ်းကျောင်းအတွက်မြေယာများ ဝါးသစ်တော၊ရေ စသည်တို့ကို အသုံးပြုပါ သည်။မြေယာများ၊ဝါးသစ်တော၊ရေ စသည့် အရင်းအမြစ်များမှာအများအပြားရှိပါသည်။ လွန်ခဲ့သော(၅)နှစ်အတွင်းသစ်တောဝါးတော များလျှော့ပါးလာသည်။သီးခြားနေထိုင်သော အဖွဲ့အစည်းများကျေးရွာတွင် မရှိပါ။</p> <p>ကျေးရွာမတွင်း(သို့)အပြင်ပြောင်းရွှေ့လုပ်ကိုင် မှုများရှိသည်။ထိုင်းနိုင်ငံနှင့်မလေးရှားနိုင်ငံသို့ ပြောင်းရွှေ့လုပ်ကိုင်ကြသည်။</p>
၂	ရာသီခွင်ပြ - ပြကန်ဒီန်	<p>ကျေးရွာ၏အဓိကလုပ်ငန်းမှာခြံလုပ်ငန်းဖြစ် သည်။အိမ်ထောင်စုပေါင်း(၂၄၀)ခန့်ရှိသည်။ ခြံလုပ်ငန်းကိုလုပ်ကိုင်ကြသည်။အမျိုးသမီး ဦးဆောင်သောအိမ်ထောင်စု(၂၅)ခန့်ရှိပါသည်။ အဓိကလုပ်ငန်းကိုတစ်နှစ်ပတ်လုံးမလုပ်ကိုင် နိုင်ပါ။အဓိကလုပ်ငန်းကိုမလုပ်နိုင်သောအခါ အခြားလုပ်ငန်းအဖြစ် လယ်ကိုလုပ်ကိုင်ကြ သည်။ဆင်းရဲနွမ်းပါးသူများ၊တိုင်းရင်းသားလူ နည်းစုများနှင့်မသန်စွမ်းအိမ်ထောင်စုများ သည်လယ်ယာအငှားလုပ်ကိုင်ခြင်း၊ကျဘန်း လုပ်ကိုင်ခြင်းများကို မှီခိုရသည်။လုပ်ငန်းတစ်</p>

		<p>ခုစီအတွက်လူတစ်ဦးလျှင်ပျမ်းမျှဝင်ငွေ(၆၀၀၀)ရပါသည်။ကျေးရွာလူထု၏တစ်နှစ်တာဝင်ငွေသည်တစ်နှစ်တာအသုံးစရိတ်အတွက် လုံလောက်မှုမရှိပါ။အကယ်၍ဝင်ငွေမလုံလောက်ခဲ့လျှင်ပိုင်ဆိုင်မှုပစ္စည်းများရောင်းချခြင်း၊ချေးငွေယူခြင်း၊မွေးမြူရေးတိရိစ္ဆာန်များရောင်းချခြင်းဖြင့်ဖြေရှင်းပါသည်။အမျိုးသမီးများ၏အဓိကအသက်မွေးဝမ်းကျောင်းမှာခြံလုပ်ငန်းဖြစ်သည်။အမျိုးသမီးအိမ်ထောင်ဦးစီးများ၏ဝင်ငွေသည်အမျိုးသားအိမ်ထောင်ဦးစီးများ၏ဝင်ငွေနှင့်မတူညီပါ။ အမျိုးသမီးအိမ်ထောင်ဦးစီး၏ ဝင်ငွေပိုနည်းသည်။အမျိုးသမီးအမျိုးသားလုပ်အားခတန်းတူမရပါ။</p>
<p>၃</p>	<p>ဥစ္စာဓနကြွယ်ဝမှုအဆင့်</p>	<p>ကျေးရွာတွင်ဆင်းရဲနွမ်းပါးသောအိမ်ထောင်စု(၆၀)ခန့်ရှိသည်။ဆင်းရဲနွမ်းပါးရသည့် အကြောင်းအရင်းမှာအလုပ်အကိုင်အခွင့်အလမ်းနည်းပါးခြင်း၊ဝင်ငွေပုံမှန်မရှိခြင်း၊အသက်မွေးဝမ်းကြောင်းပညာအားနည်းခြင်းတို့ဖြစ်သည်။</p> <p>ဆင်းရဲနွမ်းပါးသူများကို ကျေးရွာဖွံ့ဖြိုးရေးအစီအစဉ်ရေးဆွဲရာတွင်ပါဝင်လာစေရန် လိုအပ်ချက်များကို ဆွေးနွေးမေးမြန်းခြင်း၊အားပေးကူညီခြင်း၊ ပံ့ပိုးစည်းရုံးခြင်း၊ လက်တွေ့ပူးပေါင်းပါဝင်စေခြင်းဖြင့်ဆောင်ရွက်နိုင်ပါသည်။</p>

		<p>ကျေးရွာတွင်းကွန်ကရစ်လမ်းခင်းခြင်းဖြင့် ကျေးရွာလူထုမှလုပ်အားခရရှိမည်။လမ်းပန်း ဆက်သွယ်ရေးကောင်းမွန်ပြီး ရောင်းဝယ်လုပ် ကိုင်ခြင်းနှင့်ပညာရေးဘက်တွင် အကျိုးပြုနိုင် သည်။</p>
၄	<p>ပင့်ကူအိမ် (ကျား-မရေးရာ)</p>	<p>အမျိုးသားများနှင့်အမျိုးသမီးများရမှတ်မတူ ပါအမျိုးသမီးများသည်လုံခြုံမှုအလုပ်အကိုင် အခွင့်အလမ်း၊ဆုံးဖြတ်ချက်ချမှု၊ဦးဆောင်မှု တို့တွင်အမျိုးသားများထက် အားနည်းကာ အိမ်မှုကိစ္စများတွင်အချိန်အများဆုံးပေးရ သည်။</p> <p>အမျိုးသားနှင့်နှိုင်းယှဉ်လျှင်အမျိုးသမီးများရင် ဆိုင်ရသောစိန်ခေါ်မှုများမှာပူးပေါင်းပါဝင်မှု၊ ဆုံးဖြတ်ချက်ချမှု၊ဦးဆောင်တို့ဖြစ်သည်။</p> <p>ကျေးရွာတွင်းရှိအမျိုးသမီးများ၏အခြေအနေ ကိုတိုးတက်စေရန်အမျိုးသမီးများအတွက် အသိပညာဆွေးနွေးပွဲများကျင်းပကာ အသိ အမြင်မျှဝေခြင်း၊ပူးပေါင်းပါဝင်မှု၊ဆုံးဖြတ် ချက်ချမှု၊ဦးဆောင်မှုတို့တွင်လက်တွဲခေါ်ခြင်း၊ အိမ်မှုကိစ္စများကိုမိသားစုဝင်များမျှဝေလုပ် ဆောင်ပေးခြင်းတို့ဖြင့် မြှင့်တင်ပေးနိုင်မည်။</p>
၅	<p>ပိုင်ဆိုင်မှုသုံးသပ်ခြင်း</p>	<p>အမျိုးသမီးအသုံးပြုသောအရင်းအမြစ်မှာ အပ်ချုပ်စက်ဖြစ်သည်။အမျိုးသားအသုံးပြု သောအရင်းအမြစ်မှာလယ်ထွန်စက်၊ခိုင်းနွား၊ စက်လှေ၊မြက်ဖြတ်စက်တို့ဖြစ်သည်။အမျိုး</p>

		<p>သား၊အမျိုးသမီးအသုံးပြုသောအရင်းအမြစ်များမှာဆိုင်ကယ်၊ကား၊ဖုန်း၊တီဗီ၊စလောင်း၊ရေတွင်း၊ရော်ဘာခြံ၊ကျွဲကောခြံ၊လယ်၊ဈေးဆိုင်တို့ဖြစ်သည်။အရင်းအမြစ်များကိုအမျိုးသား၊အမျိုးသမီးနှစ်ဦးစလုံးထိန်းချုပ်ပါသည်။အရင်းအမြစ်များကိုအသုံးပြုနိုင်ရန်အတွက်အမျိုးသား၊အမျိုးသမီးနှစ်ဦးစလုံးဆုံးဖြတ်ချက်ချသည်။အကယ်၍အမျိုးသမီးကအသုံးပြုပြီးအမျိုးသားကထိန်းချုပ်လျှင်မိသားစုအတွင်းစိတ်ဝမ်းကွဲခြင်း၊အိမ်တွင်းဆူပူခြင်းနှင့်အခြားမိသားစုပြဿနာများဖြစ်လာနိုင်သည်။</p>
<p>၆</p>	<p>အဖွဲ့အစည်းချိတ်ဆက်မှု</p>	<p>စာရင်းတွင်မပါသောအဖွဲ့မှာ သက်ကြီးရွယ်အိုအဖွဲ့၊မသန်စွမ်းအဖွဲ့တို့ဖြစ်သည်။ကျေးရွာတွင် ကျေးရွာအုပ်ချုပ်ရေးအဖွဲ့သည် ကျေးရွာအတွင်း အဖွဲ့အစည်းများနှင့် ဖွံ့ဖြိုးရေးတွင် အဓိက ဦးဆောင်သည်။လူငယ်အဖွဲ့ဖြူစင်မေတ္တာလူမှုကူညီရေးအသင်း၊ဂေါပကအဖွဲ့၊ဓမ္မစင်္ကြာအဖွဲ့၊မိန်းမကြီးအဖွဲ့အိုးသူကြီးအဖွဲ့များသည် ရွာ၏သာရေး၊နာရေး၊ဘာသာရေးတို့တွင် အဓိကပါဝင်သည်။မိန်းမကြီးအဖွဲ့သည် အမျိုးသမီးသီးသန့်ဖွဲ့စည်းထားသော အဖွဲ့ဖြစ်သည်။မြစ်မ်းရောင်၊ကျောင်းကော်မတီ၊လူထုဗဟိုပြုကော်မတီ၊ကျေးရွာစီ/ထောက်ကော်မတီ၊</p>

		<p>ကျေးရွာအုပ်စုကော်မတီတို့သည် ပညာရေး၊ ကျန်းမာရေး၊ ကျေးရွာဖွံ့ဖြိုးရေးတို့ကို အဓိကဆောင်ရွက်သည်။ အုပ်ချုပ်ရေးအဖွဲ့သည် မြို့နယ်အုပ်ချုပ်ရေးရုံး၊ ဆေးရုံ၊ မြို့နယ်ပညာရေးမှူးရုံး၊ ကျေးလက်ဒေသဖွံ့ဖြိုးတိုးတက်ရေးဦးစီးဌာနတို့နှင့် ဆက်သွယ်ဆောင်ရွက်သည်။</p>
--	--	--------------------------------------------------------------------------------------------------------------------------------------------------------------------------------------------------------------------------------------------------------

၈။ ကျေးရွာဖွံ့ဖြိုးရေးအစီအစဉ်ဆောင်ရွက်မှု မှတ်တမ်းဓာတ်ပုံ။



၉။ ကျေးရွာစီမံခန့်ခွဲရေးအဖွဲ့၏ အဖွဲ့ဝင်များစာရင်း။

စဉ်	အမည်	ကျား	မ	တာဝန်	မှတ်ချက်
၁	ဦးကျော်ဇင်ဦး	ကျား		ကျေးရွာစီမံကိန်းအထောက်အကူပြု ကော်မတီ(ဥက္ကဋ္ဌ)	
၂	ဒေါ်လှသန်း		မ	ကျေးရွာစီမံကိန်းအထောက်အကူပြု ကော်မတီ(ဥက္ကဋ္ဌ)	
၃	ဦးစိုးနိုင်	ကျား		ဝယ်ယူရေးဆပ်ကော်မတီ (ခေါင်းဆောင်)	
၄	မောင်ညီညီရှိုင်း	ကျား		ဝယ်ယူရေးဆပ်ကော်မတီ (အဖွဲ့ဝင်)	
၅	ဒေါ်မထွန်း		မ	ဝယ်ယူရေးဆပ်ကော်မတီ (အဖွဲ့ဝင်)	
၆	ဦးဟန်သိန်း	ကျား		ကျေးရွာစာရင်းကိုင်	
၇	ဒေါ်တင်ညို		မ	စောင့်ကြည့်ကြီးကြပ်ရေးဆပ်ကော်မတီ(ခေါင်းဆောင်)	
၈	ဦးဝင်ဦး	ကျား		စောင့်ကြည့်ကြီးကြပ်ရေးဆပ်ကော်မတီ(အဖွဲ့ဝင်)	
၉	မောင်လှဦး	ကျား		စောင့်ကြည့်ကြီးကြပ်ရေးဆပ်ကော်မတီ(အဖွဲ့ဝင်)	
၁၀	ဦးစိုးမြင့်	ကျား		လုပ်ငန်းလည်ပတ်ပြုပြင်ထိန်းသိမ်းခြင်းဆပ်ကော်မတီ (ခေါင်းဆောင်)	

၁၁	ဦးခိုင်ကြီး	ကျား		လုပ်ငန်းလည်ပတ်ပြုပြင်ထိန်းသိမ်းခြင်းဆပ်ကော်မတီ (အဖွဲ့ဝင်)	
၁၂	ဒေါ်မေသန်း		မ	လုပ်ငန်းလည်ပတ်ပြုပြင်ထိန်းသိမ်းခြင်းဆပ်ကော်မတီ (အဖွဲ့ဝင်)	
၁၃	မောင်သိန်းသန်း	ကျား		ဝေဖန်အကြံပြုကော်မတီ	
၁၄	ဒေါ်လှမ		မ	ဝေဖန်အကြံပြုကော်မတီ	
၁၅	ဦးဇင်မင်းအောင်	ကျား		ကျေးရွာစေတနာ့ဝန်ထမ်း	
၁၆	ဒေါ်နီလာထွန်း		မ	ကျေးရွာစေတနာ့ဝန်ထမ်း	

၁၀ ကျေးရွာအခြေခံသတင်းအချက်အလက် ပုံစံ ၈-၁ (PC - 1)

II	ကျေးရွာခေါင်းဆောင်အမည် ဦးအောင်နိုင်	ကျေးရွာခေါင်းဆောင်ဖုန်းနံပါတ်	လူထုစည်းရုံးရေးမှူးအမည် ဦးစောစိန်မန်းတင်
	ပြည်နယ်ကရင်	မြို့နယ် ကျေးရွာကရင်	ကျေးရွာပိုင်ရပ်

က။ လူဦးရေ

လူမျိုးစု	အိမ်ထောင်စု အရေအတွက်	ကိုးကွယ်သည့် ဘာသာ	အိမ်ထောင်စု အရေအတွက်
လူမျိုးစု (၁)ဗမာ	၁၁၅	ဗုဒ္ဓ	၂၄၅
လူမျိုးစု (၂)ကရင်	၇၃		

လူမျိုးစု (၃)မွန်	၅၇		
လူမျိုးစု (၄).....			
အခြား			

အကြောင်းအရာ	အရေအတွက်
မသန်စွမ်း	၉
သက်ကြီးရွယ်အို (၆၅နှစ် နှင့်အထက်)	၄၄
စစ်ဘေးရှောင်	၀

လူဦးရေ	အမျိုးသား အရေအတွက်	အမျိုးသမီး အရေအတွက်	စုစုပေါင်း အရေအတွက်
လူမျိုးစု (၁)ဗမာ	၃၆၈	၃၉၉	၇၆၇
လူမျိုးစု (၂)ကရင်	၂၀၀	၁၈၇	၃၈၇
လူမျိုးစု (၃)မွန်	၁၅၇	၁၆၄	၃၂၁
လူမျိုးစု (၄).....			
အခြား			
အိမ်ထောင်ဦးစီး	၂၂၀	၂၅	၂၄၅

ခ။ အခြေခံအဆောက်အအုံ အသုံးအဆောင်များ

စာသင်ကျောင်း	အမှန် ခြစ်	ကျန်းမာရေး	အ မှန် ခြစ်	ဘာစာရေးအ ဆောက်အအုံများ	အမှန် ခြစ်
အထက်တန်း		ဆေးရုံ		စေတီ	√
အလယ်တန်း	√	ကျန်းမာရေးဌာန		ဘုန်းကြီးကျောင်း	√
မူလတန်း	√	ကျန်းမာရေးဌာန		ဟိန္ဒူဘုရားကျောင်း	

		ခွဲ			
မူကြို	√	ဆေးပေးခန်း		ခရစ်ယာန်ဘုရား ကျောင်း	
အခြား		အခြား		ဗလီ	
မှတ်ချက်		မှတ်ချက်		အခြား	
				မှတ်ချက်	

(ဂ) ကျွမ်းကျင်သူများမှတ်တမ်း (ကျေးရွာတွင်း သို့ အခြားမှလာရောက်)

	ပညာရေး		ကျန်းမာရေး			လက်မှုပညာ		
	ရွာ တွင်း	ပြင် ပ		ရွာ တွင်း	ပြင် ပ		ရွာ တွင်း	ပြင် ပ
အထက် တန်း ဆရာ/မ			ဆရာဝန်			လက်သ မား	√	
အလယ် တန်း ဆရာ/မ	√	√	ကျန်းမာ ရေးမှူး			ပန်းရံ	√	
မူလတန်း ဆရာ/မ	√	√	ကျန်းမာ ရေး ဆရာမ			လျှပ်စစ် ကျွမ်းကျင်		
မူကြို ဆရာ/မ			သားဖွား ဆရာမ			ရေပိုက် သွယ်		
အခြား			ကျန်းမာ ရေး လုပ်သား			စက်ပြင်		

(ဃ) ကျေးရွာသို့ရောက်နိုင်သည့်လမ်းအခြေအနေ / အုပ်စုနှင့်ဆက်သွယ်ထားသော လမ်းအခြေ အနေ

ကျောက်ကြမ်းလမ်း ကတ္တရာလမ်း ကွန်ကရစ်လမ်း ဆိုင်ကယ်လမ်း
ကျောက်ခင်းလမ်း မြေသားလမ်း လူသွားလမ်း အခြား -----

(င) ကျေးရွာဖွံ့ဖြိုးရေးစီမံချက်

၁။ လူထုဗဟိုပြုစီမံကိန်းမစတင်မီ ကျေးရွာတွင် ဖွံ့ဖြိုးရေး -----

ရှိပါသည်/မရှိပါ/မသိပါ

စီမံချက်ရှိခဲ့ပါသလား?

၂။ ရှိခဲ့လျှင်ထိုစီမံချက်ကိုမည်သည့်ခုနှစ်တွင်စတင်ခဲ့သလဲ?----- (2014)/ မသိပါ

၃။ ထိုစီမံချက်ကို မြို့နယ်မှအတည်ပြုခဲ့ပါသလား?-----

ပြုခဲ့သည်/မပြုပါ/မသိပါ

(စ) ခရီးအကွာအဝေး

၁။ ကျေးရွာ၏ဗဟိုမှ အုပ်စုရွာသို့ခရီးမည်မျှကွာဝေးသနည်း။----- (...)မိုင်/မသိပါ

၂။ ကျေးရွာမှ အုပ်စုရွာသို့သွား/လာရာတွင် အချိန်မည်မျှကြာသနည်း။

ခြောက်သွေ့ရာသီကြာချိန် ထော်လာဂျီ၊ ဆိုင်ကယ်၊ ကား၊ ခြေလျင်၊ စက်လှေ၊
အခြား.....

မိုးရာသီကြာချိန် ထော်လာဂျီ၊ ဆိုင်ကယ်၊ ကား၊ ခြေလျင်၊ စက်လှေ၊ အခြား.....

(ဆ) ပတ်ဝန်းကျင်ဆိုင်ရာ သဘာဝဘေးအန္တရာယ်

ဤကျေးရွာတွင် ရေကြီးခြင်းကဲ့သို့ သဘာဝဘေးအန္တရာယ် ကျရောက်ဖူးပါသလား?

.....မရှိပါ/ရှိပါသည်/ ရှိလျှင်ဖော်ပြပါ

(ဇ) ကျေးရွာအတွင်းဖွဲ့စည်းထားသော အဖွဲ့အစည်းများ

လူထုဗဟိုပြုစီမံကိန်းမတိုင်မီ ဤကျေးရွာတွင်

ကျေးရွာဖွံ့ဖြိုးရေးအတွက်အစိုးရ(သို့)ရွာသားများ ကိုယ်တိုင်(သို့) စီမံကိန်းတစ်ခုခုမှ ဖွဲ့စည်းထားသော အဖွဲ့များရှိပါသလား?

(၁) ----- (၂) -----

(၃) ----- (၄) -----

(စု) အထွေထွေအုပ်ချုပ်ရေးဦးစီးဌာန (GAD) မှ မှတ်တမ်းတင်ထားခြင်း။

.....မရှိပါ။ရှိပါသည်။

၁၁။ ကျေးရွာအခြေခံသတင်းအချက်အလက် ပုံစံ ၈-၂ (PC - 2)

စည်းရုံးရေးမှူးဝန်ထမ်းအမည် - ဦးစောစိန်မန်းတင်၊ ဦးထွန်းထွန်းဒွေး			
နေ့စွဲ - ၁၇.၃.၂၀၂၀		စီမံကိန်းစက်ဝန်းအမှန်ဖြစ်ပါ - စက်ဝန်း ၁ (..)။ စက်ဝန်း ၂ (..) စက်ဝန်း ၃ (✓)၊ စက်ဝန်း ၄ (..)	
ပြည်နယ် ကရင်	မြို့နယ် ကော့ကရိတ်	ကျေးရွာအုပ်စု ပိုင်ရပ်	ကျေးရွာ ပိုင်ရပ်

စီမံကိန်းဆောင်ရွက် မှုအဆင့်များ	နေ့စွဲ		အစည်းအဝေးတက်ရောက်သူ အရေအတွက်				အိမ် ထောင် စု စုစု ပေါင်း	အိမ် ထောင် စု %	
	စတင်သည့် နေ့	ပြီးစီးသ ည့် နေ့	ကျား	မ	အိမ်ထော င် စု	လူမျိုးစု			
						အရေ အတွက်			အမည်
၁။ ကျေးရွာစီမံကိန်းမိ တ်ဆက်အစည်းအ ဝေး	၁၇.၃.၂၀၂ ၀	၁၇.၃.၂၀၂ ၀	၆၅	၅၈	၁၂၃	၅၆ ၃၄ ၃၃	၈၂ ကရင် မွန်	၂၄၅	၅၀%

ပိုင်ရပ်ကျေးရွာ တတိယနှစ်စက်ဝန်း ကျေးရွာဖွံ့ဖြိုးရေးအစီအစဉ် စီမံကိန်း သတ္တမနှစ်

၂။ကျေးရွာဖွံ့ဖြိုးရေးစီမံချက်ရေးဆွဲခြင်းအစည်းအဝေး	၁၇.၃.၂၀၂၀	၁၇.၃.၂၀၂၀	၆၅	၅၈	၁၂၃	၅၆ ၃၄ ၃၃	ဗမာ ကရင် မွန်	၂၄၅	၅၀%
၃။ကျေးရွာအုပ်စုလုပ်ငန်းဆုံးဖြတ်ချက်ချသည့်အစည်းအဝေး	၁၇.၆.၂၀၂၀	၁၇.၆.၂၀၂၀	၅	၂	၇	၆ ၁	ကရင် မွန်	၂၄၅	
၄။ မြို့နယ်အဆင့်စီမံကိန်းရေးဆွဲရေးနှင့်အကောင်အထည်ဖော်ရေးကော်မတီ၏စီမံကိန်းသုံးသပ်မှုအစည်းအဝေး									
၅။ မြို့နယ်စီမံကိန်းရေးဆွဲရေးနှင့်အကောင်အထည်ဖော်ရေးကော်မတီ၏ဆုံးဖြတ်မှုကိုရွာသို့အသိပေးအကြောင်းကြားသည့်အစည်းအဝေး									
၆။ စီမံကိန်းလုပ်ငန်းခွဲစီမံချက်ရေးဆွဲခြင်း။ ၆.၁။ စီမံကိန်းလုပ်ငန်းအကောင်အထည်ဖော်ရေးအစီအစဉ်ရေးဆွဲခြင်း။									
၆.၂။ ဝယ်ယူရေးအစီအစဉ်ရေးဆွဲခြင်း									

၆.၃။ ဘဏ္ဍာရေးကုန်ကျမှု လျာထားအစီအစဉ် ရေးဆွဲခြင်း									
၆.၄။ ပြင်/ထိန်းအစီအစဉ် ရေးဆွဲခြင်း									
၇။ စီမံကိန်းလုပ်ငန်းခွဲ တိုးတက်မှုစောင့် ကြည့်အစည်းအဝေး ၇.၁။ အစည်းအဝေး ပထမအကြိမ်									
၇.၂။ အစည်းအဝေး ဒုတိယအကြိမ်									
၇.၃။ အစည်းအဝေး တတိယအကြိမ်									
၈။ စီမံကိန်းလုပ်ငန်းအ ပြီးသတ်စစ်ဆေး ခြင်း									
၉။ လူထုစစ်ဆေးပွဲအ စည်းအဝေး									

၁၂။ ကျေးရွာအခြေခံသတင်းအချက်အလက် ပုံစံ ၈-၃ (PC - 3)

စည်းရုံးရေးမှူးအမည် / ဝန်ထမ်းအမည် - ဦးစောစိန်မန်းတင်၊ ဦးထွန်းထွန်းဒွေး			
နေ့စွဲ - ၁၇.၃.၂၀၂၀		စီမံကိန်းစက်ဝန်းအမှန်ဖြစ်ပါ - စက်ဝန်း ၁ (..)။ စက်ဝန်း ၂ (..) စက်ဝန်း ၃ (✓)၊ စက်ဝန်း ၄ (..)	
ပြည်နယ် ကရင်	မြို့နယ် ကျောက်ရိတ်	ကျေးရွာအုပ်စု ပိုင်ရပ်	ကျေးရွာ ပိုင်ရပ်

(က) အခက်အခဲအတားအဆီးများအား ဆွေးနွေးခြင်း။ ယခုလက်ရှိအခြေအနေတွင် ကျေးရွာရှိ အဓိကအခက်အခဲအတားအဆီး မည်မျှရှိပါသနည်း။

အုပ်စုဖွဲ့ဆွေးနွေးမှုများမှ တင်ပြသော အခက်အခဲအတားအဆီးများ			
ရွာတွင်းလမ်းမကြီးမကောင်း၍သွားလာရန်အခက်အခဲရှိခြင်း	ကျား	မ....	ကျား+မ✓
ရွာတွင်းလမ်းမီးမရသောကြောင့်ကျေးရွာအတွက်လုံခြုံမှုမရှိခြင်း	ကျား ...	မ✓	ကျား+မ ...
စာသင်ကျောင်းဆောင်မလုံလောက်ခြင်းကြောင့်ကျောင်းသားကျောင်းသူများစာသင်ကြားရာတွင်နေရာကျဉ်း၍ အခက်အခဲရှိခြင်း	ကျား ...	မ....	ကျား+မ✓
ရွာချင်းဆက်လမ်းများမိုးရာသီတွင်ပျက်စီးသောကြောင့် သွားလာရေး အခက်အခဲရှိခြင်း	ကျား ...	မ....	ကျား+မ✓
ဘက်စုံသုံးခန်းမဆောင်မရှိသောကြောင့်အစည်းအဝေးပြုလုပ်ရာတွင် အခက်အခဲရှိခြင်း	ကျား ...	မ✓	ကျား+မ ...
လျှပ်စစ်မီးမရှိသောကြောင့်ညပိုင်းအချိန်တွင်မီးစက်ဖြင့်သာ အသုံးပြုရ၍အခက်အခဲရှိခြင်း	ကျား ...	မ....	ကျား+မ✓
ကျေးရွာဆေးပေးခန်းမရှိသောကြောင့်အရေးပေါ်လူနာများ အတွက်အချိန်မှီမကုသပေးနိုင်ခြင်း	ကျား ...	မ....	ကျား+မ✓

စာကြည့်တိုက်မရှိသောကြောင့် လူငယ်များနှင့်ရွာသူရွာသားများအတွက် အသိပညာအတတ်ပညာများဗဟုသုတနည်းပါးခြင်း	ကျား ...	မ√	ကျား+မ ...
အမျိုးသမီးများအတွက်သင်တန်းမရှိခြင်းကြောင့်ဝင်ငွေရရှိမှုအားနည်းခြင်း	ကျား ...	မ....	ကျား+မ√

(ခ) မျှော်မှန်းခြင်း - နောင်လာမည့် ၅ နှစ်တွင် ကျေးရွာဖွံ့ဖြိုးရေးလျာထားချက်များ

အုပ်စုဖွဲ့ဆွေးနွေးမှုများမှ တင်ပြသော အခက်အခဲအတားအဆီးများ			
ရွာတွင်းလမ်းမကြီးကောင်းမွန်လာပါက လူမှုရေး၊စီးပွားရေး၊ ပညာရေး၊ကျန်းမာရေးအဖက်ဖက်မှအဆင်ပြေလာမည်။	ကျား ...	မ....	ကျား+မ√
ရွာတွင်းလမ်းမီးရရှိလာပါက ညပိုင်းသွားလာရာတွင် လုံခြုံစိတ်ချမှု ပိုရှိလာနိုင်မည်။	ကျား ...	မ√	ကျား+မ ...
စာသင်ကျောင်းဆောင်ရရှိပါက ကျောင်းသားကျောင်းသူများ စာသင်ကြားရာတွင် လွတ်လွတ်လပ်လပ်ရှိပြီး အာရုံစူးစိုက်မှု ပိုရှိလာနိုင်မည်။	ကျား ...	မ....	ကျား+မ√
ရွာချင်းဆက်လမ်းရရှိလာပါက တစ်ရွာနှင့်တစ်ရွာ သွားလာရေး ပိုအဆင်ပြေလာမည်။	ကျား ...	မ....	ကျား+မ√
ဘက်စုံသုံးခန်းမဆောင်ရရှိပါက အစည်းအဝေးပြုလုပ်ရာတွင်လည်းကောင်း၊ကျန်းမာရေးအတွက်ကာကွယ်ဆေးထိုးရာတွင်လည်းကောင်း အဆင်ပြေလာမည်။	ကျား ...	မ√	ကျား+မ ...
တစ်ရွာလုံးမီးရရှိလာပါက လူနေမှုအဆင့်အတန်းမြှင့်မားလာနိုင်မည်။	ကျား ...	မ....	ကျား+မ√
ဆေးပေးခန်းရရှိလာပါက အရေးပေါ်လူနာ၊ကိုယ်ဝန်ဆောင်မိခင်များအတွက်အချိန်မီကုသပေးနိုင်မည်။	ကျား ...	မ....	ကျား+မ√
ကျေးရွာစာကြည့်တိုက်ရရှိလာပါက လူငယ်လူရွယ်များ	ကျား	မ√	ကျား+မ

အတွက်အသိပညာအတတ်ပညာများ ရရှိလာနိုင်မည်။
အလုပ်အကိုင်အခွင့်အလမ်းရရှိလာပါက အမျိုးသမီးများ အတွက် ဝင်ငွေပိုရရှိလာနိုင်မည်။	ကျား ...	မ....	ကျား+မ ^၁

(ဂ) လူထုစီမံကိန်း၏ နောင်လာမည့် ၄ နှစ်တာအတွက် အကျိုးဝင်သော ကျေးရွာဖွံ့ဖြိုးရေး လုပ်ငန်းအစီအစဉ်များ။

ဦးစားပေး အဆင့် သတ်မှတ် ချက်	ကျေးရွာဖွံ့ဖြိုးရေး အတွက် လုပ်ငန်းအစီအစဉ် များ	အဆိုပြု သူ ကျား၊ မ၊ (ကျား+မ)	အခန်း ကဏ္ဍ	ခန့်မှန်း ကုန် ကျ စရိတ် ကျပ်	အကျိုးခံစားခွင့်ရှိသူ ခန့်မှန်းအရေအတွက်		
					ကျား	မ	ပေါင်း
၁	ရွာတွင်းကွန် ကရစ်လမ်း ခင်းခြင်း	ကျား+ မ	လမ်းပန်း ဆက်သွယ် ရေး	၁၁၄၁၀၀၇၅	၇၁၅	၇၆၀	၁၄၇၅
၂	လမ်းမီးဆိုလာ ရရှိရေး	မ	မီးလင်းရေး	၄၉၄၀၀၀၀၀	၇၁၅	၇၆၀	၁၄၇၅
၃	စာသင်ကျောင်းဆောင်တိုး ခဲ့ခြင်း	ကျား+ မ	ပညာရေး	၁၅၀၀၀၀၀၀	၇၁၅	၇၆၀	၁၄၇၅
၄	ရွာချင်းဆက်ဂ ဝံမြေသား လမ်းခင်းခြင်း	ကျား+ မ	လမ်းပန်း ဆက်သွယ် ရေး	၁၉၈၀၀၀၀၀	၇၁၅	၇၆၀	၁၄၇၅
၅	ဘက်စုံသုံးခန်း မဆောင်တည် ဆောက်ခြင်း	မ	အခြား	၂၇၀၀၀၀၀၀	၇၁၅	၇၆၀	၁၄၇၅

၆	လျှပ်စစ်မီးရရှိရေး	ကျား+ မ	မီးလင်းရေး	၁၄၈၂၀၀၀၀၀	၇၁၅	၇၆ ၀	၁၄၇၅
၇	စာကြည့်တိုက်ရရှိရေး	ကျား+ မ	အခြား	၁၃၅၀၀၀၀၀	၇၁၅	၇၆ ၀	၁၄၇၅
၈	ဆေးပေးခန်းရရှိရေး	ကျား+ မ	ကျန်းမာရေး	၂၁၆၀၀၀၀၀	၇၁၅	၇၆ ၀	၁၄၇၅

(ဃ) လူထုစီမံကိန်း၏နောင်လာမည့် ၄ နှစ်အတွက် အကျုံးမဝင်သော ကျေးရွာဖွံ့ဖြိုးရေး လုပ်ငန်းအစီအစဉ်များ။

စဉ်	ကျေးရွာဖွံ့ဖြိုးရေးအတွက် လုပ်ငန်းအစီအစဉ်များ	အဆိုပြုသူ ကျား၊ မ၊ (ကျား+မ)	အခန်း ကဏ္ဍ
၁	အလုပ်အကိုင်အခွင့်အလမ်းရရှိရေး	မ	အသက်မွေးဝမ်းကျောင်း
၂	စိုက်ပျိုးရေး၊ မွေးမြူရေးသင်တန်းရရှိရေး	ကျား+မ	စိုက်ပျိုးရေး၊ မွေးမြူရေး
၃	စက်ချုပ်သင်တန်းရရှိရေး	ကျား+မ	အသက်မွေးဝမ်းကျောင်း

၁၄ ကဏ္ဍအလိုက်အနှစ်ချုပ်ပေး

II	ကဏ္ဍ	စဉ်	လုပ်ငန်းအမျိုးအစား	အဆိုပြုသူ			ခုနှစ်	ထောက်ပံ့မည့် အဖွဲ့အစည်း (သို့) ဌာန	မှတ်ချက်
				ကျား	မ	ကျား+ မ			
အခြေခံအဆောက်အအုံ (လမ်း၊ တံတား၊ ရေရရှိရေး၊ မီးလင်းရေး)	၁	ရွာတွင်းကွန်ကရစ်လမ်းခင်းခြင်း			√	၂၀၁၈ ၂၀၂၀	NCDDP	ဆက်လက်ဆောင်ရွက်မည်။	
	၂	လမ်းမီးဆိုလာရရှိရေး		√		၂၀၁၈ ၂၀၂၀			
	၃	ရွာချင်းဆက်ဂဝံမြေသားလမ်းခင်းခြင်း			√	၂၀၁၈ ၂၀၂၀			
	၄	လျှပ်စစ်မီးရရှိရေး			√	၂၀၁၈ ၂၀၂၀			
	၅								
လူမှုစီးပွား (ပညာရေး၊ ကျန်းမာရေးနှင့်ဆိုင်သောအဆောက်အအုံ၊ အခြားလိုအပ်ချက်များ)	၁	စာသင်ကျောင်းဆောင်တိုးချဲ့ခြင်း			√	၂၀၁၈ ၂၀၂၀			
	၂	ဆေးပေးခန်းရရှိရေး			√	၂၀၁၈ ၂၀၂၀			
	၃								
	၄								
အသက်မွေးဝမ်းကျောင်း	၁	အလုပ်အကိုင်အခွင့်အလမ်းရရှိ		√		၂၀၁၈ ၂၀၂၀			

(စိုက်ပျိုးရေး၊ မွေးမြူရေး နှင့် ဆိုင်သော အ ဆောက်အဦးနှင့် အခြားလို အပ် ချက်များ)	၂	စိုက်ပျိုးရေး၊ မွေး မြူရေးသင်တန်း ရရှိရေး			√	၂၀၁၈ ၂၀၂၀		
	၃	စက်ချုပ်သင် တန်းရရှိရေး			√	၂၀၁၈ ၂၀၂၀		
	၄							
	၅							
	၁							
သဘာဝဘေး အန္တရာယ် လျော့ပါးရေး	၂							
	၃							
	၄							
	၅							
	၁							
အခြား	၁	ဘက်စုံသုံးခန်းမ ဆောင်တည် ဆောက်ခြင်း		√		၂၀၁၈ ၂၀၂၀		
	၂	စာကြည့်တိုက် ရရှိရေး			√	၂၀၁၈ ၂၀၂၀		
	၃							
	၄							
	၅							

၁၅။ လူထုပုဂ္ဂိုလ်စီမံကိန်း (NCDDP) ဖြင့်ဆောင်ရွက်သော စီမံကိန်းလုပ်ငန်းခွဲများ

စီမံကိန်း စက်ဝန်း	လုပ်ငန်းခွဲအမည်	အတိုင်းအတာ	ထောက်ပံ့ ငွေ (ကျပ်)	ကျေးရွာ ထည့်ငွေ (ကျပ်)	စုစုပေါင်း (ကျပ်)
ပထမနှစ်	ရွာတွင်းကွန်ကရစ် လမ်းဆောင်ရွက်ခြင်း လုပ်ငန်း	၇၂၀'x၁၂'x၆"	၆,၂၀၀,၀၀၀	၄,၂၀၅,၂၅၀	၁၀,၄၀၅,၂၅၀
ဒုတိယနှစ်	ရွာတွင်းကွန်ကရစ် လမ်းဆောင်ရွက်ခြင်း လုပ်ငန်း	၉၆၇'x၁၂'x၆"	၁၁,၀၀၀,၀၀၀	၄,၅၂၉,၇၅၀	၁၅,၅၂၉,၇၅၀
တတိယနှစ်					
စတုတ္ထနှစ်					