

ပြည်ထောင်စုမြန်မာနိုင်ငံတော်အစိုးရ
စိုက်ပျိုးရေး၊ မွေးမြူရေးနှင့် ဆည်မြောင်းဝန်ကြီးဌာန
ကျေးလက်ဒေသဖွံ့ဖြိုးတိုးတက်ရေးဦးစီးဌာန
သဲကုန်းမြို့နယ်

လူထုဗဟိုပြုစီမံကိန်း



ကျေးရွာဖွံ့ဖြိုးရေးအစီအစဉ်

Village Development Plan (VDP)

ပိသာပေးကျေးရွာ၊ ဇီးကုန်းအုပ်စု
ဒုတိယနှစ်စက်ဝန်း၊ (ဆဌမနှစ်)

ပဲခူးတိုင်းဒေသကြီး

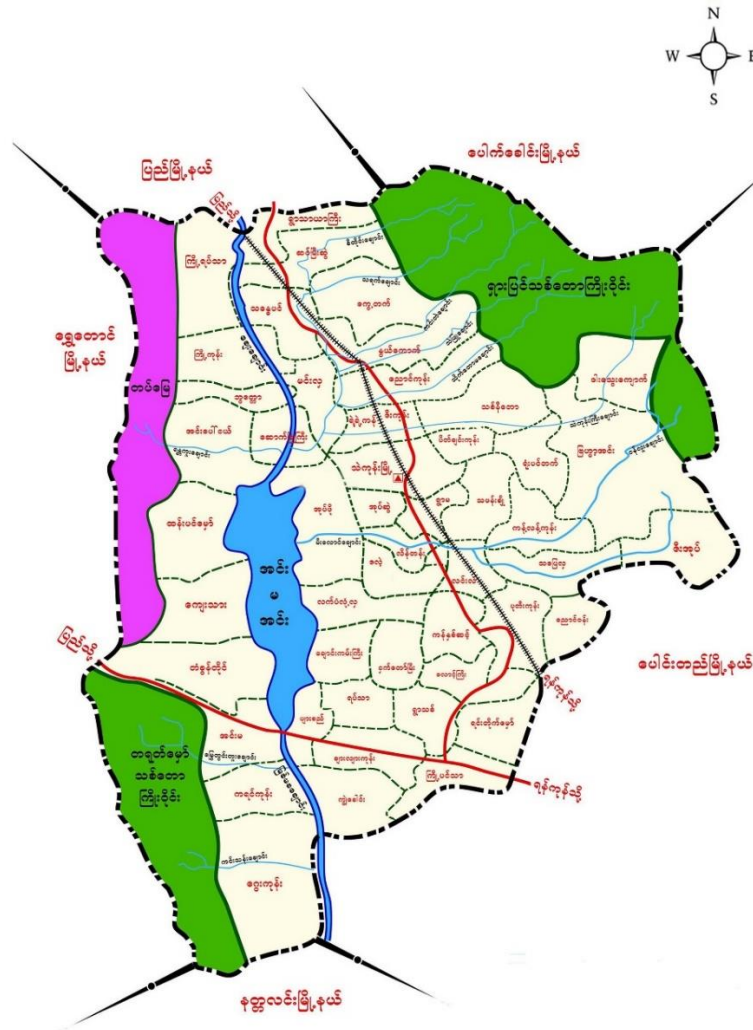
၂၀၁၉နှစ်

မာတိကာအညွှန်း

စဉ်။	အကြောင်းအရာ	စာမျက်နှာ
၁။	ကျေးရွာအကြောင်းဖော်ပြချက်နှင့် ကျေးရွာအခြေခံအချက်အလက်	၃-၅
	၁.၁။ မြို့နယ်ပြမြေပုံ	
	၁.၂။ ကျေးရွာမြေပုံ	
	၁.၃။ အုပ်စုတွင်ပါဝင်သော ကျေးရွာစာရင်းများ	
	၁.၄။ ကျေးရွာသမိုင်းကြောင်းရာဇဝင်	
၂။	PSA/PRA လုပ်ငန်းစဉ်အနှစ်ချုပ်	၆-၁၂
	၂.၁။ လူမှုရေးအရင်းမြစ်ပြမြေပုံ ဆွေးနွေးချက်နှင့် ဆန်းစစ်ချက်	
	၂.၂။ ဥစ္စာဓန ကြွယ်ဝမှုအဆင့်သတ်မှတ်ခြင်း ဆွေးနွေးချက်နှင့် ဆန်းစစ်ချက်	
	၂.၃။ ကျား၊မ အရင်းအမြစ် အသုံးပြုမှု၊ ထိန်းချုပ်မှု ဆွေးနွေးချက်နှင့် ဆန်းစစ်ချက်	
	၂.၄။ ရာသီခွင်ပြ ပြက္ခဒိန် ဆွေးနွေးချက်နှင့် ဆန်းစစ်ချက်	
	၂.၅။ ကျား၊မ ပင့်ကူအိမ်သုံးသပ်ခြင်း ဆွေးနွေးချက်နှင့် ဆန်းစစ်ချက်	
	၂.၆။ အဖွဲ့အစည်းအချိတ်ဆက်ပြ ဗင်းပုံစံသုံးသပ်ခြင်း၊ ဆွေးနွေးချက်နှင့် ဆန်းစစ်ချက်	
၃။	ဖောင်ပုံစံများ	၁၃-၂၆
	၃.၁။ ပုံစံ-၁။ ကျေးရွာအခြေခံအချက်အလက်များ ပထမနှစ်စက်ဝန်း	
	၃.၂။ ပုံစံ-၂။ စီမံကိန်းစက်ဝန်းအချိန်ဇယား ပထမနှစ်စက်ဝန်း	
	၃.၃။ ပုံစံ-၃။ ကျေးရွာဖွံ့ဖြိုးရေးဦးစားပေးအစီအစဉ် ပထမနှစ်စက်ဝန်း	
	၃.၄။ ပုံစံ-၁။ ကျေးရွာအခြေခံအချက်အလက်များ ဒုတိယနှစ်စက်ဝန်း	
	၃.၅။ ပုံစံ-၂။ စီမံကိန်းစက်ဝန်းအချိန်ဇယား ဒုတိယနှစ်စက်ဝန်း	
	၃.၆။ ပုံစံ-၃။ ကျေးရွာဖွံ့ဖြိုးရေးဦးစားပေးအစီအစဉ် ဒုတိယနှစ်စက်ဝန်း	
၄။	ကျေးရွာစီမံကိန်းအထောက်အကူပြု ကော်မတီဝင်များစာရင်း	၂၇
၅။	ကျေးရွာအစည်းအဝေးမှတ်တမ်းများ	၂၇-၃၀
၆။	ကဏ္ဍအလိုက်ဦးစားပေးဖွံ့ဖြိုးရေးလုပ်ငန်းစဉ်များ	၃၁

၁။ ကျေးရွာအကြောင်းဖော်ပြချက်နှင့် ကျေးရွာအခြေခံအချက်အလက်

၁.၁။ သဲကုန်းမြို့နယ်ပြမြေပုံ



- တည်နေရာ - မြောက်လတ္တီတွဒ် - ၁၈ ၃၈' နှင့် အရှေ့လောင်ဂျီတွဒ် - ၉၅ ၂၃'
- နယ်နိမိတ်
 - အရှေ့ဘက် - ပေါင်းတည်မြို့နယ်နှင့်ပေါက်ခေါင်းမြို့နယ်
 - အနောက်ဘက် - ရွှေတောင်မြို့နယ်
 - တောင်ဘက် - နတ္ထလင်းမြို့နယ်နှင့်ပေါင်းတည်မြို့နယ်
 - မြောက်ဘက် - ပေါက်ခေါင်းမြို့နယ်နှင့် ပြည်မြို့နယ်
- မြို့အကျယ်အဝန်း - ၂၉၉.၀၇ စတုရန်းမိုင် (၁၉၁၉၁၇ ဧက)
- ကျေးရွာအုပ်စု - (၄၉)အုပ်စု
- ကျေးရွာပေါင်း - (၃၀၈) ရွာ
- အိမ်ခြေ - ၂၆၅၅
- အိမ်ထောင်စု - ၂၇၇၄၆
- လူဦးရေ - ၉၈၄၆၄

၁.၂။ ကျေးရွာမြေပုံ



- | | |
|---|-----------------------|
| က) အိမ်ခြေ | - ၁၈ |
| ခ) အိမ်ထောင်စု | - ၂၄ |
| ဂ) လူဦးရေ | - ၇၇ (ကျား ၃၃ + မ ၄၄) |
| ဃ) တိုင်းရင်းသားလူဦးရေ | - ဗမာ ၇၇ |
| င) ထိလွယ်ခိုက်လွယ်အုပ်စုလူဦးရေ | - ၁ |
| စ) ကျေးရွာအတွင်းရရှိနိုင်သောဝန်ဆောင်မှုများ | - မရှိ |
| ဆ) အဓိကစီးပွားရေးလုပ်ငန်း | - စိုက်ပျိုးရေး |

၁.၃။ အုပ်စုတွင်ပါဝင်သော ကျေးရွာစာရင်းများ

စဉ်	ကျေးရွာအမည်	အိမ်ထောင်စု	လူဦးရေ		
			ကျား	မ	စုစုပေါင်း
၁	ရွာထောင်ကုန်း	၁၇၂	၂၉၆	၃၃၂	၆၂၈
၂	ဇီးကုန်း	၃၄	၅၄	၆၇	၁၂၁
၃	စွယ်စောင်းကုန်း	၃၅	၅၉	၇၃	၁၃၂
၄	ပိဿပေး	၂၄	၃၃	၄၄	၇၇
၅	သာပေါင်း	၃၉	၅၅	၅၇	၁၁၂
၆	သရက်ကုန်း	၅၇	၁၁၇	၁၃၂	၂၄၉

၁.၄။ ကျေးရွာသမိုင်းကြောင်းရာဇဝင်

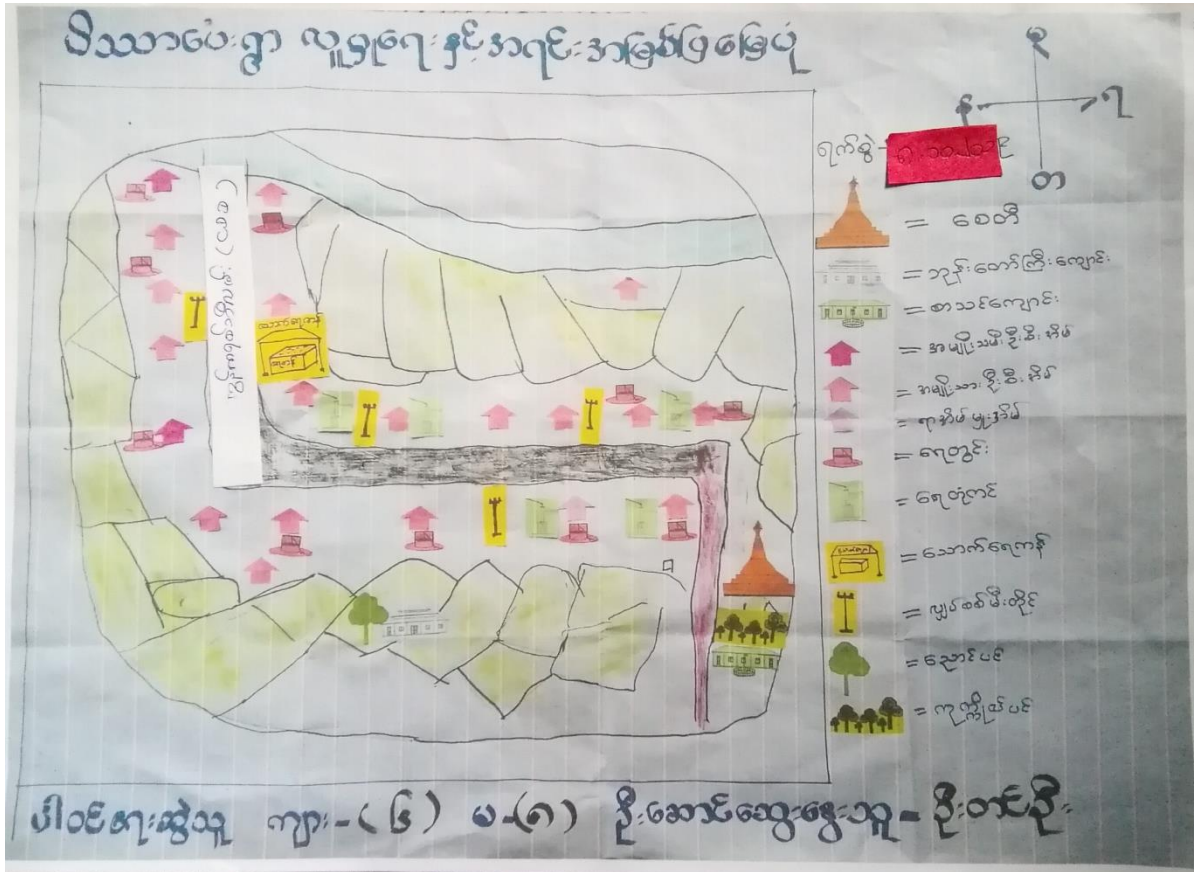
ပိဿပေးရွာသည် ဒုတိယကမ္ဘာစစ်မတိုင်ခင်ကတည်းက တည်ရှိခဲ့သော ကျေးရွာဖြစ်ပါသည်။ ရွာတည်ရန်အတွက် မြေနုရာအား ငွေသား (၁) ပိဿာ ပေး၍ ဝယ်ခဲ့ရသည်ကို အစွဲပြု၍ ပိဿာပေးရွာဟု အမည်တွင်စေခဲ့ပါသည်။

၂။ PSA/PRA လုပ်ငန်းစဉ်အနှစ်ချုပ်

စဉ်	အကြောင်းအရာ	ဦးတည်အုပ်စု	ရက်စွဲ	တက်ရောက်သူ			အဓိက ဆွေးနွေးချက်များ
				ကျား	မ	ပေါင်း	
၁	လူမှုရေး အရင်းအမြစ်ပြုမြေပုံ	၁။ ရပ်မိရပ်ဖ ၂။ ကော်မတီဝင် ၃။ ကျေးရွာလူထု	၈-၁၀-၂၀၁၉	၆	၈	၁၄	ကျေးရွာအတွင်း လူမှုရေးနှင့် သဘာဝသယံဇာတများ အကြောင်း ဖော်ထုတ်ဆွေးနွေးခြင်း။
၂	ဥစ္စာဓနကြွယ်ဝမှု ဦးစားပေးအဆင့် သတ်မှတ်ခြင်း	၁။ ချမ်းသာ ၂။ အလယ်အလတ် ၃။ နွမ်းပါး	၈-၁၀-၂၀၁၉	၆	၈	၁၄	ကျေးရွာအတွင်း ဥစ္စာဓနပိုင်ဆိုင်မှု အဆင့် ဖော်ထုတ်ဆွေးနွေးခြင်း။
၃	အရင်းအမြစ်အသုံးချမှု ဖော်ထုတ်ခြင်းဇယား	၁။ ကျေးရွာလူထု အားလုံး	၈-၁၀-၂၀၁၉	၆	၇	၁၃	အမျိုးသား၊ အမျိုးသမီးများမှ ကျေးရွာအတွင်း အရင်းအမြစ်များ ထိန်းချုပ်မှုနှင့် သုံးစွဲမှုအခြေအနေ။
၄	ရာသီခွင်ပြ ပြက္ခဒိန်	၁။ ရပ်မိရပ်ဖ ၂။ ကော်မတီဝင် ၃။ ကျေးရွာလူထု	၈-၁၀-၂၀၁၉	၆	၇	၁၃	၁၂လ ရာသီအတွင်း ကျေးရွာလူမှုရေး၊ စီးပွားရေး၊ မိုးလေဝသ စသည်အကြောင်းများ ဆွေးနွေးခြင်း။
၅	ကျား/မ ရေးရာကဏ္ဍ	၁။ အမျိုးသား၊ အမျိုးသမီးများ	၈-၁၀-၂၀၁၉	၁၂	၁၃	၂၅	အမျိုးသား၊ အမျိုးသမီးများ စွမ်းဆောင်နိုင်မှု အခန်းကဏ္ဍများ အကြောင်းဆွေးနွေးခြင်း။
၆	အဖွဲ့အစည်း ချိတ်ဆက်မှုမြေပုံ	၁။ ကျေးရွာ အုပ်ချုပ်ရေးအဖွဲ့ ၂။ ဖွံ့ဖြိုးရေး လုပ်ဆောင်နေ သည့်အဖွဲ့	၈-၁၀-၂၀၁၉	၆	၈	၁၄	ကျေးရွာအတွင်းနှင့် ကျေးရွာပြင်ပရှိ အဖွဲ့အစည်းများနှင့် ကျေးရွာလူထုချိတ်ဆက်မှု ကို ဆွေးနွေးဖော်ထုတ် ခြင်း။

၂.၁။ လူမှုရေးအရင်းမြစ်ပြမြေပုံ

ကျေးရွာလူထုအား မြေပုံရေးဆွဲစေပြီး ထိုမြေပုံအားအသုံးပြု၍ အဓိကအခက်အခဲများကို ဆွေးနွေးပြီး၊ ကျေးရွာလူထုအား ၎င်းတို့၏ ပြဿနာများ၊ အရင်းအမြစ်များနှင့် အခြေခံအဆောက်အအုံများအား စိစစ်ဖော်ထုတ်ရန်။



ဆွေးနွေးချက် နှင့် ဆန်းစစ်ချက်

- အသက်မွေးဝမ်းကြောင်းအဖြစ် လယ်/ယာ၊ စိုက်ပျိုးရေးလုပ်ငန်း လုပ်ကိုင်ပါသည်။
- လက်လုပ်လက်စား လုပ်ကိုင်သော အိမ်ထောင်စုများလည်း အနည်းငယ်ရှိပါသည်။
- နိုင်ငံခြားသို့ သွားရောက်လုပ်ကိုင်သော မိသားစုများရှိပါသည်။
- တပိုင်တနိုင် အိမ်တွင်းမွေးမြူရေးအဖြစ် ဝက်ကြက်၊ နွားများမွေးမြူကြပြီး ယုန်ကလေးများကိုလည်း အလှမွေးမြူကြပါသည်။
- ဆက်သွယ်ရေးအဖြစ် ရွာတွင်းလမ်းမှာ ကောင်းမွန်နေခြင်းမရှိသေးပါ။
- ၂၀၁၈ခုနှစ်တွင် လူထုပဟိုပြုစီမံကိန်းရံပုံငွေဖြင့် ကွန်ကရစ်လမ်းတဖက်ခင်းထားသည်ကိုတွေ့ရပါသည်။
- စိုက်ပျိုးရေးအတွက် ဖူလုံမှု ရှိပြီး သောက်သုံးရေအတွက်ဖူလုံမှု မရှိပါ။
- လွန်ခဲ့သော (၁) နှစ်က သစ်ပင်ကြီးများ ပြုန်းတီးခဲ့ပါသည်။
- လျှပ်စစ်မီး မရရှိသေးပါ။
- စာကြည့်တိုက်ရရှိပါက ကျေးရွာလူထုစာပေပဟုသုတ တိုးပွားလာမည်ဟုမျှော်မှန်းပါသည်။

၂.၂။ ဥစ္စာဓန ကြွယ်ဝမှုအဆင့်သတ်မှတ်ခြင်း

ကျေးရွာအတွင်း စီးပွားရေးအခြေအနေ ကွာခြားသောအုပ်စုများကို စိစစ်ရန်၊ ထိုအုပ်စုများအားလုံး ကျေးရွာစီမံချက် ရေးဆွဲရာတွင်ပါဝင်စေရန်နှင့် ကျေးရွာဖွံ့ဖြိုးတိုးတက်ရေး စီမံကိန်းမှ အကျိုးအမြတ်များကို ထိုအုပ်စုများအားလုံး ရရှိစေရန်။

အုပ်စု - ဇီ ကုန်
ကျေးရွာ - ပိသာပေး
ဥစ္စာ ဓန ကြွယ်ဝမှု ဇယား
ဂုဏ်စွဲ - ၈.၁၀ ၂၀၁၉

အဆင့်	သတ်မှတ်ချက်	အိမ်ထောင်စု	ရာခိုင်နှုန်း
ချမ်းသာသော အုပ်စု	လယ် ၅၀၀၀ , ကျွဲ ၂၀၀၀၀၀ အိုင်ကယ် ၅၀၀၀၀၀ , ငွေ ၂၀၀၀၀၀၀ , ကျွဲ ၂၀၀၀၀၀၀ အိမ်	၆	၂၆%
အလယ်အလတ် အုပ်စု	လယ် ၃၀၀၀ , အိုင်ကယ် ၂၀၀၀၀၀ , ငွေ ၁၀၀၀၀၀၀ အိမ်	၅	၂၂%
နွမ်းပါးသော အုပ်စု	အိုင်ကယ် ၁၀၀၀၀၀၀ , ကျွဲ ၁၀၀၀၀၀၀ အိမ်	၁၂	၅၂%


ပါဝင်ဆွေးနွေးသူ - ၁၅၀ (၆) ဝ (၈) ဦးဆောင်ဆွေးနွေးသူ - ဦးသန်းကျော်

ဆွေးနွေးချက် နှင့် ဆန်းစစ်ချက်

- ပိသာပေးရွာတွင် ချမ်းသာသော အိမ်ထောင်စု (၂၆ %) ရှိပါသည်။
- အလယ်အလတ်အိမ်ထောင်စု (၂၂ %) ရှိပြီး ဆင်းရဲသော အိမ်ထောင်စုမှာ (၅၂ %) ရှိပါသည်။
- ဆင်းရဲသော အိမ်ထောင်စုများမှာ လက်လုပ်လက်စားသမားများ ဖြစ်ကြသည်။
- လမ်းလုပ်ငန်းများ ရရှိလာပါက အလုပ်အကိုင်အခွင့်အလမ်းများရရှိပြီး စားဝတ်နေရေး အဆင်ပြေလာမည်ဖြစ်သည်။

၂.၃။ ကျား၊မ အရင်းအမြစ် အသုံးပြုမှု၊ ထိန်းချုပ်မှု

အမျိုးသားနှင့် အမျိုးသမီးတို့မှ ပိုင်ဆိုင်၊ အသုံးချ၊ ထိန်းချုပ်သည့် အရင်းအမြစ်များအား ခွဲခြမ်းစိတ်ဖြာခြင်း။

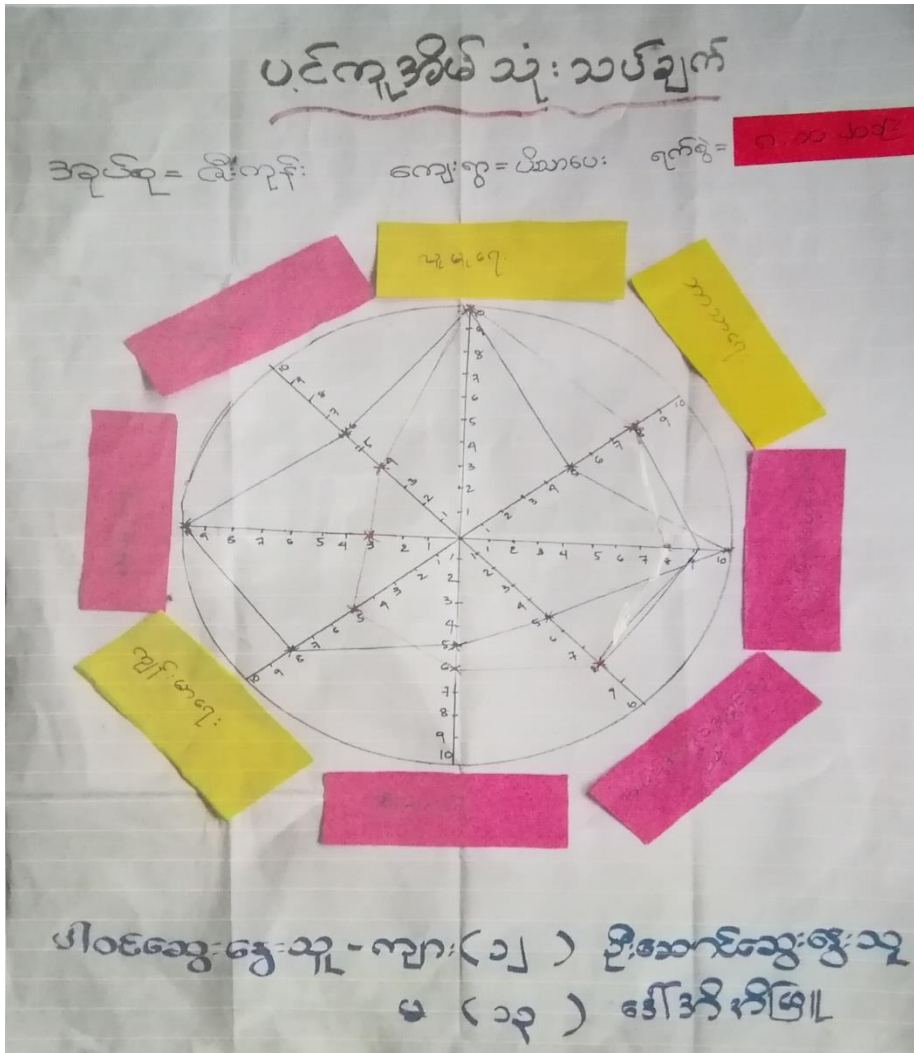


ဆွေးနွေးချက် နှင့် ဆန်းစစ်ချက်

- ချောင်း၊ ရေတွင်း၊ ယာမြေ၊ လယ်မြေ ၊ ဆိုင်ကယ်၊ စက်ဘီး၊ တီဗွီတို့ကို အမျိုးသား နှင့် အမျိုးသမီး (၂)ဦးစလုံး သုံးစွဲသည်။
- တော၊ တောင်၊ လှည်း၊ ကျွဲ၊ နွား၊ ထွန်စက်၊ လယ်ယာသုံးပစ္စည်းများကို အမျိုးသားများသာ အသုံးပြုသည်။
- တော၊ တောင် ၊ လှည်း၊ ကျွဲ၊ နွား၊ ထွန်စက်၊ လယ်ယာသုံးပစ္စည်း၊ ဆိုင်ကယ်၊ စက်ဘီးများကို အမျိုးသားများကသာ ထိန်းချုပ်သည်။
- ချောင်း၊ ရေတွင်း၊ လယ်မြေ၊ ယာမြေ၊ တီဗွီများကို အမျိုးသား နှင့် အမျိုးသမီး (၂)ဦးစလုံးမှ ထိန်းချုပ်သည်။
- အမျိုးသမီးများသည် အရင်းအမြစ်များကို သီးသန့်ထိန်းချုပ် ပိုင်ခွင့်မရရှိပါ။

၂.၅။ ကျား၊မ ပင့်ကူအိမ်သုံးသပ်ခြင်း

ကျေးရွာအတွင်းရှိ အမျိုးသမီးများ၏ အခြေအနေကို နားလည် သဘောပေါက်စေရန်။




ဆွေးနွေးချက် နှင့် ဆန်းစစ်ချက်

- အမျိုးသမီးများသည် အလုပ်အကိုင်အခွင့်အလမ်းနှင့် စီးပွားရေးကဏ္ဍများတွင် အမျိုးသားများထက် အခွင့်အရေး ပိုများပါသည်။
- လူမှုရေးကဏ္ဍများတွင် အမျိုးသမီးများနှင့် အမျိုးသားများ ညီမျှပါသည်။
- ကျန်းမာရေး၊ အိမ်မှုကိစ္စ ၊ ပညာရေးနှင့် ဆုံးဖြတ်ချက်ချပိုင်ခွင့်တွင် အမျိုးသမီးများ၏ အခန်းကဏ္ဍမှာ သာလွန်ပါသည်။
- ဘာသာရေးတွင်လည်း အမျိုးသားများ၏ အခန်းကဏ္ဍမှာ သာလွန်ပါသည်။

၂.၆။ အဖွဲ့အစည်းအချိတ်ဆက်ပြု ဗင်းပုံစံသုံးသပ်ခြင်း

ကျေးရွာလူထုအား ၎င်းတို့ကျေးရွာအတွင်းရှိ အဓိကအုပ်စုများ၊ အဖွဲ့အစည်းများရှိနေမှုကို သိရှိစေရန်နှင့် ၎င်းအဖွဲ့အစည်းအုပ်စုများ ဆက်စပ်နေမှုကို သိရှိစေရန်။




ဆွေးနွေးချက် နှင့် ဆန်းစစ်ချက်

- ပိဿာပေးရွာအတွင်းတွင် သာရေးနာရေးအဖွဲ့၊ ဝတ်အသင်းအဖွဲ့နှင့် မီးလင်းရေးအဖွဲ့များ ရှိပါသည်။
- မြစ်မီးရောင်၊ သမဘဏ်၊ စိုက်ပျိုးရေးဘဏ်တို့မှ ထောက်ပံ့ငွေ ရရှိအောင် အဓိက ဆောင်ရွက်ပါသည်။
- လိုအပ်ပါက ရဲစခန်း၊ အုပ်ချုပ်ရေးမှူးရုံးများနှင့် ချိတ်ဆက်ဆောင်ရွက်ပါသည်။
- ပညာရေးနှင့်ပတ်သတ်၍ ပညာရေးမှူးရုံးနှင့်လည်းကောင်း၊ ကျန်းမာရေးနှင့်ပတ်သတ် ၍ ကျန်းမာရေးဌာနနှင့်လည်းကောင်း ချိတ်ဆက်ဆောင်ရွက်ပါသည်။
- ရွာအတွင်းရှိ မီးလင်းရေးအဖွဲ့မှာ မြို့နယ်လျှပ်စစ်ရုံးနှင့် ဆက်သွယ်ဆောင်ရွက်ပါသည်။
- ၂၀၁၈ခုနှစ်တွင် ပြင်ပမှလူထုဗဟိုပြုစီမံကိန်းဝင်ရောက်ပြီး ကျေးရွာတွင် စီမံခန့်ခွဲမှုအဖွဲ့ဖွဲ့စည်းကာ အခြေခံအဆောက်အအုံနှင့် ဖွံ့ဖြိုးရေးလုပ်ငန်းများကို လုပ်ဆောင်ပါသည်။

၃။ ဖောင်ပုံစံများ

၃.၁။ ပုံစံ-၁။ ကျေးရွာအခြေခံအချက်အလက်များ 1st cycle



ပုံစံ - ၈ - ၁ ကျေးရွာအခြေခံအချက်အလက်များ (Form PC 1)

လမ်းညွှန်စုက/ ကျေးရွာတစ်ရွာသို့ ပထမဆုံးမိတ်ဆက်ခရီး သွားရောက်သောအခါ လူထုစည်းရုံးရေးမှူးသည် ကျေးရွာ ခေါင်းဆောင်များအား ကျေးရွာအချက်အလက်များကို မေတ္တာရ ဝမ်းမြောက်စွာ တောင်းခံရသည်။ ဤအချက်အလက်များကို စီမံကိန်း မိတ်ဆက်အစည်းပေးမတိုင်မီတောင်းခံရမည်။ စီမံကိန်းမိတ်ဆက်အစည်းပေးတွင် လူထုစည်းရုံးရေးမှူးသည် ဤအချက်အလက် များအား စစ်ဆေးပြီး မှန်ကန်အောင်ပြုလုပ်ရမည်။ ပြီးနောက်တွင် လူထုစည်းရုံးရေးမှူးမှ သတင်းအချက်အလက်ထံသို့ Tablets မှ တဆင့် ဖြည့်သွင်းရမည်။		
ကျေးရွာခေါင်းဆောင် အမည် ဒိုး ဒိုး ဖြူဒေအင်	ကျေးရွာခေါင်းဆောင်၏ ဖုန်းနံပါတ် ၀၅-၆၅၇၅၆၇၆၄၁	လူထုစည်းရုံးရေးမှူး၏ အမည် ဒေါ်အိမ်မာအုန်း
မြည်နယ်၊ တိုင်းဒေသကြီး ၀၃ ၊ မြို့နယ် သဲလွန်	ကျေးရွာအုပ်စု ပီးကုန်း	ကျေးရွာ ပိသာပေး

က၊ လူဦးရေ

လူမျိုးစု	အိမ်ထောင်စု အရေအတွက်	ကိုးကွယ်သည့်ဘာသာ	အိမ်ထောင်စု အရေအတွက်
လူမျိုးစု (၁) ဗမာ	၇၃	ဘာသာ (၁) ဗုဒ္ဓ	၇၃
လူမျိုးစု (၂) -----		ဘာသာ (၂) -----	
လူမျိုးစု (၃) -----		ဘာသာ (၃) -----	
လူမျိုးစုရော -----		ဘာသာရော -----	
အခြား	အရေအတွက်		
မသန်စွမ်းသူများ	၁	၄၃	၁
သက်ကြီးရွယ်အိုများ (၆၅ နှစ် နှင့် အထက်)	၆	၄၃	၆
စစ်ဘေးရှောင်	-	-	-

	အမျိုးသား (အရေအတွက်)	အမျိုးသမီး (အရေအတွက်)
လူဦးရေ	၃၇	၄၅
လူမျိုးစု (၁) ဗမာ		
လူမျိုးစု (၂) -----		
လူမျိုးစု (၃) -----		
အခြား		
အိမ်ထောင်စုဦးစီး	၁၅	၄



(ခ) အခြေခံအဆောက်အအုံ အသုံးအဆောင်များ

စာသင်ကျောင်း	အမှတ် ခြံပေါ်	ကျန်းမာရေး	အမှတ် ခြံပေါ်	ဘာသာရေး အဆောက် အအုံများ	အမှတ် ခြံပေါ်
မူကြိုကျောင်း	<input type="checkbox"/>	တိုက်နယ်ဆေးရုံ	<input type="checkbox"/>	ဝေတီ	<input checked="" type="checkbox"/>
မူလတန်းကျောင်း	<input checked="" type="checkbox"/>	ကျန်းမာရေးဌာန	<input type="checkbox"/>	ဘုန်းကြီးကျောင်း	<input checked="" type="checkbox"/>
မူလနှစ်ကျောင်း	<input type="checkbox"/>	ကျန်းမာရေးဌာနခွဲ	<input type="checkbox"/>	ဟိန္ဒူဘုရားကျောင်း	<input type="checkbox"/>
အလယ်တန်းကျောင်း	<input type="checkbox"/>	ဆေးပေးခန်း	<input type="checkbox"/>	ရေစိမ့်ယာန်ကျောင်း	<input type="checkbox"/>
လယ်လွန်ကျောင်း	<input type="checkbox"/>	အခြား	<input type="checkbox"/>	ဗလီ	<input type="checkbox"/>
အထက်တန်းကျောင်း	<input type="checkbox"/>			အခြား	<input type="checkbox"/>
အခြား	<input type="checkbox"/>				
မှတ်ချက်		မှတ်ချက် မရှိပါ		မှတ်ချက်	

(ဂ) ကျွမ်းကျင်သူများမှတ်တမ်း (ကျေးရွာတွင်နေထိုင်သော သို့မဟုတ် တခြားရွာမှလာရောက်သော ကျွမ်းကျင်သူများ)

(ခ) စာသင်ကျောင်း			(ဂ) ကျန်းမာရေး			(င) လက်မှုပညာရှင်		
	ရွာတွင်နေ ထိုင်သူ	အခြားရွာမှ လာသူ		ရွာတွင်နေ ထိုင်သူ	အခြား ရွာမှ လာသူ		ရွာတွင် နေထိုင်သူ	အခြားရွာ မှလာသူ
မူလတန်းပြဆရာ/မ	<input type="checkbox"/>	<input checked="" type="checkbox"/>	ဆရာဝန်	<input type="checkbox"/>	<input type="checkbox"/>	လက်သမား	<input checked="" type="checkbox"/>	<input type="checkbox"/>
အထက်တန်းပြဆရာ/မ	<input type="checkbox"/>	<input type="checkbox"/>	လက်ဆောက် ကျန်းမာရေးပျား	<input type="checkbox"/>	<input type="checkbox"/>	ယန်းရုံ	<input checked="" type="checkbox"/>	<input type="checkbox"/>
အလယ်တန်းပြဆရာ/မ	<input type="checkbox"/>	<input type="checkbox"/>	အဖိုးသမီးကျန်းမာရေး ဆရာမ	<input type="checkbox"/>	<input type="checkbox"/>	လျှပ်စစ်ကျွမ်းကျင် မီးသမား	<input type="checkbox"/>	<input type="checkbox"/>
မူကြိုဆရာ/မ	<input type="checkbox"/>	<input type="checkbox"/>	သားဖွားဆရာမ	<input type="checkbox"/>	<input type="checkbox"/>	ရေပိုက်သူ/ယိသူ	<input type="checkbox"/>	<input type="checkbox"/>
အခြား	<input type="checkbox"/>	<input type="checkbox"/>	ပြည်သူ့ကျန်းမာရေးလုပ်သား	<input type="checkbox"/>	<input type="checkbox"/>	ကော်ပြင်ဆရာ	<input type="checkbox"/>	<input type="checkbox"/>
မှတ်ချက်			မှတ်ချက် မရှိပါ			မှတ်ချက်		

(ဃ) ကျေးရွာသို့ ရောက်ရှိနိုင်သည့် လမ်းအခြေအနေ / ကျေးရွာတစ်ရွာသည် ၎င်း၏ ကျေးရွာအုပ်စုနှင့် ဆက်သွယ်ထားသော လမ်းအခြေအနေ (အောက်ပါတို့ကို ဝိုင်းပါ)

ကျောက်ကြမ်းလမ်း: _____
 ကတ္တရာလမ်း: မြေသားလမ်း
 ကွန်ကရစ်လမ်း: _____
 လှေသွားလမ်း: _____
 မော်တော်ဆိုင်ကယ်လမ်း: _____
 အခြား: _____

- (င) ကျေးရွာဖွံ့ဖြိုးမှုစီမံချက်
- (၁) လူထုဖော်ပြစီမံကိန်းမစတင်မီ ဤကျေးရွာတွင် ကျေးရွာဖွံ့ဖြိုးမှု စီမံချက်ရှိခဲ့ပါသလား? ဝိုင်းပါ
 - (၂) ရှိပါလျှင် ဤစီမံချက်ကို မည်သည့် စနစ်တွင် ပြင်ဆင်ခဲ့ပါသနည်း? စနစ် ၂၀၁၇ / မသိပါ
 - (၃) ဤစီမံချက်ကို မြို့နယ်မှ အတည်ပြုခဲ့ပါသလား? (ပြုခဲ့ပါသည်) / မပြုခဲ့ပါ / မသိပါ



(၈) ခရီးအကွာအဝေး

(၁) ဤကျေးရွာ၏ဝဟိုမှ ၎င်းကျေးရွာအုပ်စု၏ဝဟိုအထိ ခရီးပိုင်မည်မျှကွာဝေးသနည်း? မိုင်-၂၂-၂/မသိပါ

(၂) ဤကျေးရွာမှ ၎င်းကျေးရွာအုပ်စုဝဟိုအထိ သွားလာရာတွင်ကြာမြင့်သည့်အချိန်၊

ခြောက်သွေ့ရာသီတွင်ကြာချိန်- ၀၉:၁၀ နာရီ ထော်လာဂျီ/မော်တော်ဆိုင်ကယ်/ခြေလျင်/လား/မော်တော်ဘုတ်/

အခြား-----

မိုးရာသီတွင်ကြာချိန်- ၁၀:၁၀ နာရီ ထော်လာဂျီ/မော်တော်ဆိုင်ကယ်/ခြေလျင်/လား/မော်တော်ဘုတ်/

အခြား-----

(ဆ) ပတ်ဝန်းကျင်ဆိုင်ရာ သဘာဝဘေးအန္တရာယ်

ဤကျေးရွာတွင် ရေကြီးခြင်းကဲ့သို့ သဘာဝဘေးအန္တရာယ်ကျရောက်ဖူးခြင်း ရှိပါသလား။

မရှိပါ

ရှိပါသည်

ရှိလျှင်ဖော်ပြပါ

မိုးရွာသွန်းကျွမ်းမြေပျက်/ရေကြီးခြင်း

(ဇ) ကျေးရွာတွင် ဖွဲ့စည်းထားသော အဖွဲ့အစည်းများ

လူထုဝဟိုပြုစီမံကိန်းမတိုင်မီ ဤကျေးရွာတွင် ကျေးရွာဖွံ့ဖြိုးရေးအတွက် အစိုးရ (သို့) ရွာသားများကိုယ်တိုင်(သို့) စီမံကိန်းထပ်စုမှု ဖွဲ့စည်းထားသည့် အဖွဲ့အစည်းများရှိပါသလား။

(၁) မီးသတ်ရေးအဖွဲ့

(၂) မြေစိုက်ရေးအဖွဲ့

(ဈ) အထွေထွေအုပ်ချုပ်ရေး ဦးစီးဌာန (GAD) မှ မှတ်တမ်းတင်ထားခြင်း

ဤကျေးရွာသည် အထွေထွေအုပ်ချုပ်ရေး ဦးစီးဌာန (GAD) မှ မှတ်တမ်းတင်ထားမှု ရှိပါသလား။

မရှိပါ

ရှိပါသည်

ကျေးရွာခေါင်းဆောင်

အမည် ဦးခိုင်မြင့်စော

လက်မှတ် Suec နေ့. ၁၂.၁၁.၂၀၁၈

လူထုစည်းရုံးရေးမှူး

အမည် စတေဇီယာ

လက်မှတ် ၄ နေ့. ၁၂.၁၁.၂၀၁၈



ပုံစံ - ၈ - ၂ - စီမံကိန်းစက်ဝန်းအချိန်ဇယား (PC 2)

လမ်းညွှန်ဖွဲ့စည်းမှု သက်ဆိုင်ရာလုပ်ထုတ်လုပ်ငန်းများ/လက်ထောက်နည်းပညာများများမှ စီမံကိန်းစက်ဝန်းအဆင့်တစ်ခုစီပြီးစီးတိုင်း ကျေးရွာနှင့် ကျေးရွာအုပ်စုအတွက် တြိပုံစံကို ပြည့်သွင်းရမည်။

စည်းရုံးရေးများ/ဝန်ထမ်း အမည် **ဒေါ် ဇော်မာထွန်း / ဒေါ်အောင်စန္ဒာရွှေ**

နေ့စွဲ ၁၂-၁၁-၂၀၁၈ စက်ဝန်းအားအမှတ်ခြံစိမ့် စက်ဝန်း(၁) စက်ဝန်း(၂) စက်ဝန်း(၃)

မြင်ကွင်း/လုပ်ငန်း **လှေ** မြို့နယ် **သဲလင်း** ကျေးရွာအုပ်စု **ဇီ.လှိုင်** ကျေးရွာ **ပိယာဂပေး**

စီမံကိန်းစာထုတ်လုပ်မှုအဆင့်များ	နေ့စွဲ		အစည်းအဝေးတွင်တက်ရောက်သူအရေအတွက်					အစီအစဉ် စုစည်း	အစီအစဉ် ထောက်ခံ %
	စတင်သည့် နေ့	ပြီးဆုံး သည့်နေ့	အမျိုးသား အရေအတွက်	အမျိုးသမီး အရေအတွက်	အိမ်ထောင်စု အရေအတွက်	လူမျိုးစုတက်ရောက်သူ အရေအတွက် နှင့် လူမျိုးစုအမည်	အိမ်ထောင်စု ပေါင်း		
၁။ ကျေးရွာစီမံကိန်း စိတ်ဆက်အစည်းအဝေး	၁၂-၁၁-၂၀၁၈	၁၂-၁၁-၂၀၁၈	၁၄	၁၈	၂၃	၃၂	၁၆၈	၂၃	၇၀၀
၂။ ကျေးရွာခွဲ မြို့ရုံး စီမံချက်ရေးဆွဲခြင်းအစည်းအဝေး	၁၃-၁၁-၂၀၁၈	၁၃-၁၁-၂၀၁၈	၁၅	၂၀	၂၃	၃၅	၁၆၈	၂၃	၇၀၀
၃။ ကျေးရွာအုပ်စု လုပ်ငန်းဆုံးဖြတ်ချက်ချသည့် အစည်းအဝေး									
၄။ မြို့နယ်အဆင့် စီမံကိန်းရေးဆွဲရေး နှင့် အကောင်အထည်ဖော်ရေးကော်မတီ၏ စီမံကိန်း သုံးသပ်မှု အစည်းအဝေး			မလို	မလို	မလို		မလို		
၅။ မြို့နယ် စီမံကိန်းရေးဆွဲရေး နှင့် အကောင်အထည်ဖော်ရေး ကော်မတီ၏ဆုံးဖြတ်မှုကို ရွာဥပု၊ အသိပေး အကြောင်းကြားသည့် အစည်းအဝေး									
၆။ စီမံကိန်းလုပ်ငန်းခွဲစီမံချက်ရေးဆွဲခြင်း အစည်းအဝေး									
၇။ စီမံကိန်းလုပ်ငန်း အကောင်အထည်ဖော် ရေးအစီအစဉ် ရေးဆွဲခြင်း									

၃.၂။ ပုံစံ-၂။ စီမံကိန်းစက်ဝန်းအချိန်ဇယား 1st cycle

၃.၃။ ပုံစံ-၃။ ကျေးရွာဖွံ့ဖြိုးရေးဦးစီးဌာနအစီအစဉ် 1st cycle

ပုံစံ - ၈ - ၃ ကျေးရွာဖွံ့ဖြိုးရေး ဦးစီးဌာနအစီအစဉ် (Form PC 3)

လမ်းညွှန်ချက်၊ အဆင့်(၃) ကျေးရွာဖွံ့ဖြိုးရေးအစီအစဉ်အပေး ပြီးဆုံးသောအခါ ကျေးရွာစီမံကိန်း အထောက်အကူပြု
ကော်မတီသည် လူထုစည်းရုံးရေးမှူးအကူအညီဖြင့် ဤပုံစံကိုပြည့်စုံအောင် ဖြည့်သွင်းရမည်။

လူထုစည်းရုံးရေးမှူး/ပန်ထမ်း အမည် **ဒေါ်အေးမာမာ**။

နေ့စွဲ **၁၃.၁၁.၂၀၁၈** စက်ဝန်းအား အမှတ်ခြစ်ပါ (V) ၎င်းစက်ဝန်း(၁)
□ စက်ဝန်း(၂) □ စက်ဝန်း(၃) □ စက်ဝန်း(၄)

ပြည်နယ်/တိုင်း **ပဲခူး**၊ ပြို့နယ် **သဲကုန်း**၊ ကျေးရွာအုပ်စု **သဲကုန်း**၊ ကျေးရွာ **ပိသာလ**။

က။ အခက်အခဲအတားအဆီးများအားဆွေးနွေးခြင်း - ယခုလက်ရှိအခြေအနေတွင် ဤကျေးရွာဖွံ့ဖြိုးတိုးတက်ရေးအတွက်
အဓိက အခက်အခဲအတားအဆီးများသည် မည်သည့်များဖြစ်ပါသနည်း။ (အမျိုးသား/သမီး အနည်းဆုံးအခက်အခဲ ၅ နှစ်ခေါ်ပြပါ)

အမျိုးသား အဖွဲ့မှ တင်ပြသော အခက်အခဲအတားအဆီးများ	အမျိုးသမီး အဖွဲ့မှ တင်ပြသော အခက်အခဲအတားအဆီးများ
၁။ ကျေးရွာတွင်းလမ်း မပြည့်စုံ၊ ရေအားလုံး မရရှိရပါ။	၁။ ပြင်ဆင်ရေးကော်မတီ ဘဏ္ဍာငွေ မလုံလောက်ပါ။
၂။ လူထုစည်းရုံးရေးမှူး၏ အဖွဲ့အစည်း မပြည့်စုံပါ။	၂။ ကျေးရွာအုပ်စု မြေပုံ မရှိပါ။
၃။ ကျေးရွာအုပ်စု မြေပုံ မရှိပါ။	၃။ ရေပိုမိုရရှိရန်အတွက် ရေကန်ဖော်ထုတ်ရမည်။
၄။ ကျေးရွာအုပ်စု မြေပုံ မရှိပါ။	၄။ စတင်ချုပ်ဆိုရန်အတွက် မဟာမိတ်အဖွဲ့ဖွဲ့စည်းရမည်။
၅။ ကျေးရွာအုပ်စု မြေပုံ မရှိပါ။	၅။ လူထုစည်းရုံးရေးမှူး၏ အဖွဲ့အစည်း မပြည့်စုံပါ။

၆။ ကျေးရွာအုပ်စု မြေပုံ မရှိပါ။
၇။ ကျေးရွာအုပ်စု မြေပုံ မရှိပါ။

ဇ။ မျှော်မှန်းခြင်း - နောင်လာမည့် (၅) နှစ် အတွင်း ကျေးရွာဖွံ့ဖြိုးရေး မှော်မှန်းလုပ်ထားချက်များအား တင်ပြပါ။

အမျိုးသား အဖွဲ့မှ တင်ပြသော မှော်မှန်းချက်များ	အမျိုးသမီး အဖွဲ့မှ တင်ပြသော မှော်မှန်းချက်များ
၁။ ကျေးရွာအုပ်စု မြေပုံ မရှိပါ။	၁။ ကျေးရွာအုပ်စု မြေပုံ မရှိပါ။
၂။ ကျေးရွာအုပ်စု မြေပုံ မရှိပါ။	၂။ ကျေးရွာအုပ်စု မြေပုံ မရှိပါ။
၃။ ကျေးရွာအုပ်စု မြေပုံ မရှိပါ။	၃။ ကျေးရွာအုပ်စု မြေပုံ မရှိပါ။
၄။ ကျေးရွာအုပ်စု မြေပုံ မရှိပါ။	၄။ ကျေးရွာအုပ်စု မြေပုံ မရှိပါ။
၅။ ကျေးရွာအုပ်စု မြေပုံ မရှိပါ။	၅။ ကျေးရွာအုပ်စု မြေပုံ မရှိပါ။

ဈ။ လူထုစီမံကိန်း၏ ဇယား (၄) နှစ်အတွက် အကျိုးဝင်သော ဦးစားပေး ဖွံ့ဖြိုးတိုးတက်မှု လုပ်ငန်း အစီအစဉ်များအားဖော်ပြပါ။

အဆင့်	ကျေးရွာအတွက် ဦးစားပေး ဖွံ့ဖြိုးတိုးတက်မှု လုပ်ငန်းစဉ်များ	အဆိုပြုသူ (အမျိုးသား/အမျိုးသမီး/အမျိုးသမီး)	ခန့်မှန်းကုန်ကျစရိတ်	အကျိုးခံစားခွင့်ရှိသူ ခန့်မှန်းခြေ အရေအတွက်
၁	ရွာတွင်းလမ်း (မြေနှစ်လမ်း)	အမျိုးသား+အမျိုးသမီး	၃၃,၅၀၀,၀၀၀/-	၈၂
၂	လူထုစည်းရုံးရေး (အိတ်စား)	အမျိုးသား+အမျိုးသမီး	၈,၀၀၀,၀၀၀/-	၈၂
၃	စက်ရေတွင်း/[ရေကန်] (၂၀၀')	အမျိုးသား+အမျိုးသမီး	၇,၅၀၀,၀၀၀/-	၈၂
၄	စာကြည့်တိုက် (၂၀'x၂၀')	အမျိုးသား+အမျိုးသမီး	၆,၀၀၀,၀၀၀/-	၈၂
၅	ဆေးပေးခန်း (၂၀'x၂၀')	အမျိုးသား+အမျိုးသမီး	၉,၀၀၀,၀၀၀/-	၈၂

၃.၄။ ဖောင်ပုံစံများ

ကျေးရွာ အခြေခံအချက်အလက်များ (ပုံစံ-၁) 2nd cycle

ပုံစံ - ၈ - ၁ ကျေးရွာအခြေခံအချက်အလက်များ (Form PC 1)

<p>လက်ညှန်ချက်: ကျေးရွာတစ်ရွာသို့ ပထမဆုံးမိတ်ဆက်ခရီးသွားရောက်သောအခါ လူထုစည်းရုံးရေးမှူးသည် ကျေးရွာ ခေါင်းဆောင်များအားကျေးရွာအချက်အလက်များကိုမေတ္တာရပ်ခံ၍တောင်းခံရသည်။ ဤအချက်အလက်များကိုစီမံကိန်း မိတ်ဆက်အစည်းပေးမတိုင်မီတောင်းခံရမည်။ စီမံကိန်းမိတ်ဆက်အစည်းပေးတွင် လူထုစည်းရုံးရေးမှူးသည် ဤအချက်အလက်များအား စစ်ဆေးပြီး မှန်ကန်အောင်ပြုလုပ်ရမည်။ ပြီးနောက်တွင် လူထုစည်းရုံးရေးမှူးမှ သတင်းအချက်အလက်ထံသို့ Tablets မှ တစ်ဆင့် ဖြည့်သွင်းရမည်။</p>			
ကျေးရွာခေါင်းဆောင် အမည် ဦးစိုးမြင့်စောဝင်	ကျေးရွာခေါင်းဆောင်၏ ဖုန်းနံပါတ် ၀၇၆၇၇၅၅၆၄၂	လူထုစည်းရုံးရေးမှူး၏အမည် ဒေါ်ဖြူဖြူစွေ	
ပြည်နယ်တိုင်းဒေသကြီး ပဲခူး	မြို့နယ် သဲကုန်း	ကျေးရွာအုပ်စု ထီးကျန်း	ကျေးရွာ ဒိသာပေး

က။ လူဦးရေ

လူမျိုးစု	အိမ်ထောင်စုအရေအတွက်	ကိုးကွယ်သည့်ဘာသာ	အိမ်ထောင်စုအရေအတွက်
လူမျိုးစု (၁) - မြန်မာ	၂၄	ဘာသာ(၁) - မြို့	၂၄
လူမျိုးစု (၂) -----		ဘာသာ(၂) -----	
လူမျိုးစု (၃) -----		ဘာသာ(၃) -----	
လူမျိုးစုရော -----		ဘာသာရော -----	
အခြား			
	အရေအတွက်		
မသန်စွမ်းသူများ	၁		
သက်ကြီးရွယ်အိုများ (၆၅ နှစ် နှင့် အထက်)	၆		
စစ်ဘေးရှောင်			

	အမျိုးသား(အရေအတွက်)	အမျိုးသမီး(အရေအတွက်)	စုစုပေါင်းအရေအတွက်
လူဦးရေ			
လူမျိုးစု (၁) အခြား	၃၃	၄၄	၇၇
လူမျိုးစု (၂)-----			
လူမျိုးစု (၃)-----			
အခြား			
အိမ်ထောင်ဦးစီး	၂၀	၄	၂၄

(ခ)အခြေခံအဆောက်အအုံ အသုံးအဆောင်များ

စာသင်ကျောင်း	အမှတ် ခြံစိုပါ	ကျန်းမာရေး	အမှတ် ခြံစိုပါ	ဘာသာရေးအဆောက် အအုံများ	အမှတ် ခြံစိုပါ
အထက်တန်းကျောင်း	<input type="checkbox"/>	ဆေးရုံ	<input type="checkbox"/>	စေတီ	<input checked="" type="checkbox"/>
အလယ်တန်းကျောင်း	<input type="checkbox"/>	ကျန်းမာရေးဌာန	<input type="checkbox"/>	ဘုန်းကြီးကျောင်း	<input checked="" type="checkbox"/>
မူလတန်းကျောင်း	<input checked="" type="checkbox"/>	ကျန်းမာရေးဌာနခွဲ	<input type="checkbox"/>	ဟိန္ဒူဘုရားကျောင်း	<input type="checkbox"/>
မူကြိုကျောင်း	<input type="checkbox"/>	ဆေးပေးခန်း	<input type="checkbox"/>	ခရစ်ယာန်ကျောင်း	<input type="checkbox"/>
အခြား	<input type="checkbox"/>	အခြား	<input type="checkbox"/>	ဗလီ	<input type="checkbox"/>
				အခြား	<input type="checkbox"/>
မှတ်ချက်		မှတ်ချက်		မှတ်ချက်	

(ဂ) ကျွမ်းကျင်သူများမှတ်တမ်း (ကျေးရွာတွင်နေထိုင်စေသည့် မဟုတ်
တခြားရွာမှလာရောက်သောကျွမ်းကျင်သူများ)

(၁) စာသင်ကျောင်း		(၂) ကျန်းမာရေး			(၃) လက်မှုပညာရှင်		
	ရွာတွင်နေထိုင်သူ	အခြားရွာမှလာသူ		ရွာတွင်နေထိုင်သူ	အခြားရွာမှလာသူ	ရွာတွင်နေထိုင်သူ	အခြားရွာမှလာသူ
မူလတန်းပြဆရာ/မ	<input type="checkbox"/>	<input checked="" type="checkbox"/>	ဆရာဝန်	<input type="checkbox"/>	<input type="checkbox"/>	လက်သမား	<input checked="" type="checkbox"/>
အထက်တန်းပြဆရာ/မ	<input type="checkbox"/>	<input type="checkbox"/>	လက်ထောက်ကျန်းမာရေးမှူး	<input type="checkbox"/>	<input type="checkbox"/>	ပန်းရံ	<input checked="" type="checkbox"/>
အလယ်တန်းပြဆရာ/မ	<input type="checkbox"/>	<input type="checkbox"/>	အမျိုးသမီးကျန်းမာရေးဆရာမ	<input type="checkbox"/>	<input type="checkbox"/>	လှုပ်စစ်ကျွမ်းကျင်ပီးသမား	<input type="checkbox"/>
မူကြိုဆရာ/မ	<input type="checkbox"/>	<input type="checkbox"/>	သားဖွားဆရာမ	<input type="checkbox"/>	<input type="checkbox"/>	ရေပိုက်သွယ်သူ	<input type="checkbox"/>
အခြား	<input type="checkbox"/>	<input type="checkbox"/>	ပြည်သူ့ကျန်းမာရေးလုပ်သား	<input type="checkbox"/>	<input type="checkbox"/>	စက်ပြင်ဆရာ	<input type="checkbox"/>
ဘဏ်			မှတ်ချက်			မှတ်ချက်	

(ဃ) ကျေးရွာသို့ ရောက်ရှိနိုင်သည့်လမ်းအခြေအနေ / ကျေးရွာတစ်ရွာသည် ၎င်း၏ကျေးရွာအုပ်စုနှင့် ဆက်သွယ်ထားသော လမ်းအခြေအနေ (အောက်ပါတို့ကို ဝိုင်းပါ)

ကျောက်ကြမ်းလမ်း ကတ္တရာလမ်း ကွန်ကရစ်လမ်း မော်တော်ဆိုင်ကယ်လမ်း
 ကျောက်ခင်းလမ်း မြေသားလမ်း လူသွားလမ်း အခြား မေ့မိပါ

(င) ကျေးရွာဖွံ့ဖြိုးမှုစီမံချက်

(၁) လူထုဗဟိုပြုစီမံကိန်းမစတင်မီ ဤကျေးရွာတွင်ကျေးရွာဖွံ့ဖြိုးမှုစီမံချက်ရှိခဲ့ပါသလား?

ရှိပါသည်/မရှိပါ/မသိပါ

(၂) ရှိခဲ့ပါလျှင် ဤစီမံချက်ကို မည်သည့် ခုနှစ်တွင်ပြင်ဆင်ခဲ့ပါသနည်း?

နှစ် ၂၀၁၇ / မသိပါ

(၃) ဤစီမံချက်ကို မြို့နယ်မှအတည်ပြုခဲ့ပါသလား?

ပြုခဲ့ပါသည်/မပြုခဲ့ပါ / မသိပါ

(စ) ဇနီးအကွာအဝေး

(၁) ဤကျေးရွာ၏ပဟိုမှ၎င်းကျေးရွာအုပ်စု၏ပဟိုအထိဇနီးမိုင်မည်မျှကွာဝေးသနည်း? မိုင် ၃.၅၆၆ / မသိပါ

(၂) ဤကျေးရွာမှ ၎င်းကျေးရွာအုပ်စုပဟိုအထိသွားလာရာတွင်ကြာမြင့်သည့်အချိန်။

ခြောက်သွေ့ရာသီတွင်ကြာချိန် ၁၅ မိနစ် ထော်လာဂျီ/မော်တော်ဆိုင်ကယ်/ခြေလျင်/လား/မော်တော်ဘုတ်/
အခြား -----

မိုးရာသီတွင်ကြာချိန် ၁၅ မိနစ် ထော်လာဂျီ/မော်တော်ဆိုင်ကယ်/ခြေလျင်/လား/မော်တော်ဘုတ်/
အခြား -----

(ဆ) ပတ်ဝန်းကျင်ဆိုင်ရာသဘာဝဘေးအန္တရာယ်

ဤကျေးရွာတွင်ရှေ့ကြီးခြင်းကဲ့သို့ သဘာဝဘေးအန္တရာယ်ကျရောက်ဖူးခြင်း ရှိပါသလား။

မရှိပါ ရှိပါသည် ရှိလျှင်ဖော်ပြပါ မိုးရာသီ ဘုတ်လှိုင် ရေကြီးခြင်း

(ဇ) ကျေးရွာတွင် ဖွဲ့စည်းထားသော အဖွဲ့အစည်းများ

လူထုပဟိုပြုစီမံကိန်းမတိုင်မီ ဤကျေးရွာတွင် ကျေးရွာဖွံ့ဖြိုးရေးအတွက် အစိုးရ(သို့)ရွာသားများကိုယ်တိုင်(သို့) စီမံကိန်းတစ်ခုခုမှ ဖွဲ့စည်းထားသည့် အဖွဲ့အစည်းများရှိပါသလား။

(၁) ----- မြေစိုက်ရေးစင်္ကြံအဖွဲ့ /

(၂) ----- CMI အဖွဲ့ -----

(ဈ) အထွေထွေအုပ်ချုပ်ရေး ဦးစီးဌာန (GAD) မှ မှတ်တမ်းတင်ထားခြင်း

ဤကျေးရွာသည် အထွေထွေအုပ်ချုပ်ရေး ဦးစီးဌာန (GAD) မှ မှတ်တမ်းတင်ထားမှု ရှိပါသလား။

မရှိပါ ရှိပါသည်

ကျေးရွာခေါင်းဆောင်

အမည် ဦးကျော်စွာ

လက်မှတ် နေ့စွဲ ၈.၁၀.၂၀၁၇

လူထုစည်းရုံးရေးမှူး

အမည် ဒေါ်မြင့်မြင့်စွာ

လက်မှတ် နေ့စွဲ ၈.၁၀.၂၀၁၇

၃.၆။ကျေးရွာဖွံ့ဖြိုးရေးဦးစားပေးအစီစဉ်(ပုံစံ-၃) 2nd cycle

ပုံစံ - ၈-၃ ကျေးရွာဖွံ့ဖြိုးရေး ဦးစားပေးအစီစဉ် (Form PC 3)

လမ်းညွှန်ချက်၊ အဆင့်(၃)ကျေးရွာဖွံ့ဖြိုးရေးအစီစဉ်အရ ပြီးဆုံးသောအခါ ကျေးရွာစီမံကိန်း အထောက်အကူပြု ကော်မတီသည် လူထုစည်းရုံးရေးမှူးအကူအညီဖြင့် ဤပုံစံကိုပြည့်စုံအောင် ဖြည့်သွင်းရမည်။			
လူထုစည်းရုံးရေးမှူး/ဝန်ထမ်း အမည် - ဒေါ်မြစင်မြစော			
နေ့စွဲ	၈. 10. 2019	စက်ဝန်းအား အမှတ်ခြစ်ပုံ (✓) <input type="checkbox"/> စက်ဝန်း(၁)အောက်ဝန်း(၂) <input type="checkbox"/> စက်ဝန်း(၃) <input type="checkbox"/> စက်ဝန်း(၄) <input type="checkbox"/>	
ပြည်နယ်/တိုင်း	ပဲခူး	ခရိုင်	ကျေးရွာအုပ်စု
		မြို့နယ်	ကျေးရွာ ဝါသာပေ

(က) အခက်အခဲအတားအဆီးများအားလုံးဖြေရှင်း - ယခုလက်ရှိအခြေအနေတွင်ဤကျေးရွာဖွံ့ဖြိုးတိုးတက်ရေးအတွက်
 ၊ ဝိသေသကိစ္စအတားအဆီးများသည် မည်သည့်များဖြစ်ပါသနည်း။ (အမျိုးသား/သမီး အနည်းဆုံးအခက်အခဲ ၅ ခုစီဖော်ပြပါ)

အုပ်စုဖွံ့ဖြိုးရေးမှူးများမှ တင်ပြသောအခက်အခဲအတားအဆီးများ	
သောက်သုံးရေရရှိရန်အတွက် အိမ်ခြံမြေ ကြီးထွား တွင်အခက်ခဲရှိခြင်း။	<input type="checkbox"/> ကျား <input type="checkbox"/> မ <input type="checkbox"/> ကျား+မ
ကျွန်းပေါ်ရှိ မရှိသည့် အတွက် ကျေးရွာအစုအဝေးအား ချိတ်ဆက်ခြင်း။	<input type="checkbox"/> ကျား <input type="checkbox"/> မ <input type="checkbox"/> ကျား+မ
မြို့နယ်အတွင်း ရေကူးတောင်များ မကောင်းစေရန် အတွက် ရေအေးဂျင်	<input type="checkbox"/> ကျား <input type="checkbox"/> မ <input type="checkbox"/> ကျား+မ
မြို့ရွာ ဖြစ်ပေါ်ပါသည်။	<input type="checkbox"/> ကျား <input type="checkbox"/> မ <input type="checkbox"/> ကျား+မ
အကြောင်းကြားရန်အတွက် စာပေးမဟုတ်သည့် နည်းလမ်းဖြင့်	<input type="checkbox"/> ကျား <input type="checkbox"/> မ <input type="checkbox"/> ကျား+မ
ဆေးသုံးဆိုင်ခေးအတွက် ကျေးရွာအစုအဝေးအား ချိတ်ဆက်ခြင်း	<input type="checkbox"/> ကျား <input type="checkbox"/> မ <input type="checkbox"/> ကျား+မ
ရွာတွင်း ကမ်း မြို့နယ်စီးပွား ဝါသာပေ ဝွာ့ကားရေး ခက်ခဲရှိပါသည်။	<input type="checkbox"/> ကျား <input type="checkbox"/> မ <input type="checkbox"/> ကျား+မ
၇၆၆ မြေဧရိယာရှိ မရှိသောကြောင့် စီးပွားဖြစ်ထွန်းမှု ခက်ခဲနေပါသည်။	<input type="checkbox"/> ကျား <input type="checkbox"/> မ <input type="checkbox"/> ကျား+မ
	<input type="checkbox"/> ကျား <input type="checkbox"/> မ <input type="checkbox"/> ကျား+မ
	<input type="checkbox"/> ကျား <input type="checkbox"/> မ <input type="checkbox"/> ကျား+မ

ခ။ မျှော်မှန်းခြင်း- နောင်လာမည့် (၅)နှစ် အတွင်း ကျေးရွာဖွံ့ဖြိုးရေး မျှော်မှန်းလျာထားချက်များအား တင်ပြပါ။

အုပ်စုဖွဲ့စွေးမွေးမှုများမှ တင်ပြသောမျှော်မှန်းချက်များ	
ဆောက်သုံးရေးရှိကာလျှင် စိမ်းမှုကိစ္စများအထွက် ဖူပန် မှု ကင်းဝေးစည်။	<input type="checkbox"/> ကျား <input type="checkbox"/> မ <input type="checkbox"/> ကျား+ မ
လျှပ်စစ်ဖိနပ်ကုန်ပစ္စည်းများ အားဖြင့် ဖြစ်စေကာ ပျော်စရာများ	<input type="checkbox"/> ကျား <input type="checkbox"/> မ <input type="checkbox"/> ကျား+ မ
မိုးရာသီတွင် ရေကင်းတောင့်များ ကောင်းမွန်ကာလျှင် သာ လာသော ကျေးရွာအစစ်ရွာဖြစ်လာမည်။	<input type="checkbox"/> ကျား <input type="checkbox"/> မ <input type="checkbox"/> ကျား+ မ
စာကြည့်တိုက်ရှိကာလျှင် ကျေးရွာကျထူအားကျ ဖျာပင် (ကွယ်လာမည်)	<input type="checkbox"/> ကျား <input type="checkbox"/> မ <input type="checkbox"/> ကျား+ မ
ကျွန်းဖားအေးဆေးခန်းရှိကာလျှင် မိသားစုတိုင်း ကျန်းမာရေး အထွက် ကောင်းကြံ့ ဖြစ် ကင်းဝေးလာမည်။	<input type="checkbox"/> ကျား <input type="checkbox"/> မ <input type="checkbox"/> ကျား+ မ
ရွာတွင်းကမ်းစီးစီးကပ်ကပ် ကျန်းမာရေးကုသရေးရောင်းဝယ်မှု ကျောင်းသားများ ဖွားမြင်မှု အထိပြုလာမည်။	<input type="checkbox"/> ကျား <input type="checkbox"/> မ <input type="checkbox"/> ကျား+ မ
ရင်းနှီးငွေ ဖြည့်သောကြောင့် စီးပွားရေး အောင်မြင်ဖြစ်ထွန်း လာမည်။	<input type="checkbox"/> ကျား <input type="checkbox"/> မ <input type="checkbox"/> ကျား+ မ
	<input type="checkbox"/> ကျား <input type="checkbox"/> မ <input type="checkbox"/> ကျား+ မ

င။ လူထုဝင်ကုန်အိတ် လာမည့် (၄)နှစ်အတွက် အကျုံးဝင်သော ဦးစားပေး ဖွံ့ဖြိုးတိုးတက်မှု လုပ်ငန်း အစီအစဉ်များအားဖော်ပြပါ။

ဦးစားပေးအဆင့်	ကျေးရွာအတွက် ဦးစားပေး ဖွံ့ဖြိုးတိုးတက်မှု လုပ်ငန်းစဉ်များ	အဆိုပြုသူ (ကျား၊ မ၊ ကျား+မ)	အခန်းကဏ္ဍ	ခန့်မှန်း ကုန်ကျ ဝင်ရတ်	အကျိုးခံစားခွင့်ရှိသူ ခန့်မှန်းခြေအရေအတွက်		
					ကျား	မ	ပေါင်း
၁	ရွာတွင်း ကျန်းမာရေးစီစဉ်ရေးဆွဲခြင်း	ကျား+မ	အဆောက်အဦ		၃၃	၄၄	၇၇
၂		ကျား+မ			၂	၂	၄
၃	ချက်ရေတွင်း၊ ရေကန်	ကျား+မ	၂		၂	၂	၄
၄	ခါးစောင်း	ကျား+မ	၂		၂	၂	၄
၅	ရွေးချယ်ထိန်းသိမ်းခြင်း	ကျား	၂		၂	၂	၄
၆	ဆေးပေးဆေး	ကျား+မ	၂		၂	၂	၄
၇					၂	၂	၄

၄။ ကျေးရွာစီမံကိန်းအထောက်အကူပြု ကော်မတီဝင်များစာရင်း

ကျေးရွာအုပ်စု - ဇီးကုန်းအုပ်စု

ကျေးရွာ - ပိဿာပေးရွာ

စဉ်	အမည်	ဘာသာ	ကျား/မ	ရာထူးတာဝန်
၁	ဦးသန်းထိုက်	ဗုဒ္ဓ	ကျား	ကျေးရွာစီထောက်ဥက္ကဋ္ဌ
၂	ဒေါ်ဌေးဌေးလှိုင်	ဗုဒ္ဓ	မ	ကျေးရွာစီထောက်ဥက္ကဋ္ဌ
၃	ဦးမင်းအောင်	ဗုဒ္ဓ	ကျား	ဝယ်ယူရေးဆပ်ကော်မတီ
၄	ဦးမြင့်ဌေးအောင်	ဗုဒ္ဓ	ကျား	ဝယ်ယူရေးဆပ်ကော်မတီ
၅	ဒေါ်နွယ်ဇင်ဦး	ဗုဒ္ဓ	မ	ဝယ်ယူရေးဆပ်ကော်မတီ
၆	ဒေါ်အိအိဖြူ	ဗုဒ္ဓ	မ	စောင့်ကြည့်ကြီးကြပ်ရေးဆပ်ကော်မတီ
၇	ဦးအေးမင်းအောင်	ဗုဒ္ဓ	ကျား	စောင့်ကြည့်ကြီးကြပ်ရေးဆပ်ကော်မတီ
၈	ဒေါ်အေးအေးပြုံး	ဗုဒ္ဓ	မ	စောင့်ကြည့်ကြီးကြပ်ရေးဆပ်ကော်မတီ
၉	ဦးသက်မောင်မောင်	ဗုဒ္ဓ	ကျား	ပြုပြင်ထိန်းသိမ်းရေးဆပ်ကော်မတီ
၁၀	ဒေါ်တင်စန်းရီ	ဗုဒ္ဓ	မ	ပြုပြင်ထိန်းသိမ်းရေးဆပ်ကော်မတီ
၁၁	ဒေါ်စန္ဒာအောင်	ဗုဒ္ဓ	မ	ပြုပြင်ထိန်းသိမ်းရေးဆပ်ကော်မတီ
၁၂	ဦးသင်းကိုကို	ဗုဒ္ဓ	ကျား	အကြံပြုတိုင်ကြားရေးတာဝန်ခံ
၁၃	ဒေါ်ရီမြင့်	ဗုဒ္ဓ	မ	အကြံပြုတိုင်ကြားရေးတာဝန်ခံ
၁၄	ဦးမြင့်အောင်	ဗုဒ္ဓ	ကျား	ကျေးရွာစေတနာ့ဝန်ထမ်း
၁၅	ဒေါ်လှလှဝင်း	ဗုဒ္ဓ	မ	ကျေးရွာစေတနာ့ဝန်ထမ်း
၁၆	ဦးတင်ဦး	ဗုဒ္ဓ	ကျား	ကျေးရွာငွေစာရင်းကိုင်



၅။ ကျေးရွာအစည်းအဝေးမှတ်တမ်းများ

အစည်းအဝေးမှတ်တမ်း (___ / ၂၀၁၉) စက်ဝန်း - ၂

သို့သပေ: ကျေးရွာ	ဒီးကုန်း ကျေးရွာအုပ်စု	ရက်စွဲ - ၈ / ၁၀ / ၂၀၁၉
နေရာ	အချိန်	တက်ရောက်သူ
ဦးတင်ဦး နေအိမ်	၇:၀၀ Am	ကျား (၇) မ (၁၁) ပေါင်း (၁၈)

၁။ အစည်းအဝေးရည်ရွယ်ချက်
 ရိုက်ပျိုးရေး၊ မြေဖြူးရေးနှင့် ဆည်မြောင်းဝန်ကြီးဌာန
 ကျေးလက်ဒေသ ဖွံ့ဖြိုးတိုးတက်ရေး ဦးစီးဌာန (ကုမ္ပဏီပေးပို့မှု စီမံကိန်း)
 ဒုတိယအဖွဲ့စည်းကော်မတီ ၁၂၃ အကြိမ် စိတ်ဓာတ် အစည်းအဝေး အောင်မြင်စွာ
 ဆောင်ရွက်နိုင်စေရန်။

၂။ ဆွေးနွေးချက်
 အစည်းအဝေး အစီစဉ်နှင့် ပြုစုရမည့် အကြောင်း
 အား ကုမ္ပဏီပေးပို့မှု စီမံကိန်း ဖြစ်ပေါ်စေရန် မှ အကြံပြုပေးခဲ့ပါသည်။
 ဖောက်ဖျက်မှု အငြင်းပွားမှုများ အကြောင်း အကြံပြုပေးခဲ့ပါသည်။
 ဆက်လက်၍ ဦးစီးဌာနမှ စီမံကိန်းအဖွဲ့ဝင်
 ချက်၊ စီမံကိန်းအကြောင်းနှင့် ရုံးပေးပို့မှု ပုံစံကို ၅၀၀ နှစ်ပတ်အတွက်
 ပြင်ဆင်ပေးခဲ့ပါသည်။ ကုမ္ပဏီပေးပို့မှု စီမံကိန်းအဖွဲ့ဝင်
 ကျေးရွာ ဖွံ့ဖြိုးရေး အစီစဉ်များ အား အုပ်စုဖွဲ့၍ ဆွေးနွေးခဲ့ခြင်း၊
 ခဲ့ပါသည်။ ဦးညွှန်ဟန် (IF) မှ အကျဉ်းချုပ် ဖော်ပြသော အကျဉ်းချုပ်
 ကုမ္ပဏီပေးပို့မှု အကျဉ်းချုပ် တို့ကို ကျေးရွာကုမ္ပဏီ အား ပြောပြ
 ခဲ့ပါသည်။

ထို့နောက် ကော်မတီဝင်အဖွဲ့များအား ငြိမ်သက်
 အတည်ပြု ဆက်လက်ပေးခဲ့ပါသည်။ ဆောင်ရွက်ရန်၊ ရှေ့တွင် အချက်များအား
 ငြိမ်သက် ဆက်လက်ပေးခဲ့ပြီး အစည်းအဝေးကို ၁၁:၃၀ မိနစ်တွင်
 အောင်မြင်စွာ ဆောင်ရွက်ပြီးစီးခဲ့ပါသည်။

၃။ ဆုံးဖြတ်ချက်

ကျေးဇူးတင်ဖြင့် ရေးလုပ်ငန်းများမှာ ကျေးဇူးတင်ထုတ်

သဘောတူညီချက်များမှာ

(၁) ကျွန်ုပ်တို့၏ ဘဏ်

(၂) ဂျပန်ဘဏ်

(၃) စစ်ရေးကွပ်ကဲရေး

(၄) ကာကွယ်တပ်မတော်

(၅) ရွှေဘိုမြို့နယ်အဖွဲ့

(၆) စစ်ရေးကွပ်ကဲရေး


(၇) ရင်းနှီးမြှုပ်နှံရေး

(၈) စီးပွားရေးကွပ်ကဲရေး

ကျေးဇူးတင်ဖြင့် ရေးလုပ်ငန်းများမှာ ယခုထုတ်ပြန်ချက်များ

အရင်းအမြစ်များကို အကောင်အထည်ဖော်ပြုလုပ်ပါမည်။

မှတ်တမ်းတင်သူ

လက်မှတ် - 

အမည် - ဒေါ်ဖြူဖြူအောင်

ရာထူး - ဝန်ထမ်း



အစည်းဝေးပြုလုပ်နေပုံ



ကျေးရွာခေါင်းဆောင်မှအမှာစကားပြောကြားနေပုံ

၆။ ကဏ္ဍအလိုက်ဦးစားပေးဖွံ့ဖြိုးရေးလုပ်ငန်းစဉ်များ

ကဏ္ဍအလိုက်လုပ်ငန်းအနှစ်ချုပ်ဇယား

ကဏ္ဍ	စဉ်	လုပ်ငန်းအမျိုးအစား	အဆိုပြုသူ (အမှန်ခြစ်ရန်)		ခုနှစ်	ထောက်ပံ့မည့် အဖွဲ့အစည်း (သို့) ဌာန	မှတ်ချက်
			ကျား	မ			
အခြေခံအဆောက်အအုံကဏ္ဍ (လမ်း/တံတား/ရေပြန်/မီးလင်းရေး)	၁	ကွန်ကရစ်ဘီး ဂခစ်		✓	၂၀၁၈	၀၀၀	ငြိမ်း
	၂	ကွန်ကရစ်ဘီး ဂခစ် နှင့် အောက်ရေဖျော်		✓	၂၀၁၉	၀၀၀	ကျော်သူဦး
	၃	လျှပ်စစ်မီး		✓			
	၄	စက်ရေတွင်း ဖွင့် ရေကန်		✓			
	၅	စာကြည့်တိုက်		✓			
လူမှုစီးပွားကဏ္ဍ (ပညာရေး/ကျန်းမာရေးနှင့် ဆိုင်သော အဆောက်အအုံများနှင့် အခြားလုပ်အပ်ချက်များ)							
သက်မွေးဝမ်းကြောင်းကဏ္ဍ (စိုက်ပျိုးရေး/မွေးမြူရေးနှင့် ဆိုင်သော အဆောက်အအုံများနှင့် အခြားလုပ်အပ်ချက်များ)	၁	အရှင် အဖွဲ့ ရေ		✓			
	၂	မိုက်ပျိုးရေး နှင့် ပညာရေးတိုက်	✓	✓			
သဘာဝဘေးအန္တရာယ် လျော့ပါးရေးကဏ္ဍ							
အခြားကဏ္ဍ (ပြားဆိုင်ရာများသို့ လွှဲပြောင်းနိုင်ခြင်းနှင့် အ ဆောင်ရွက်ရေး နိုင်ခြင်းမရှိသော လုပ်ငန်းများ)							

ကဏ္ဍအလိုက်လုပ်ငန်းအနှစ်ချုပ်လေး

ကဏ္ဍ	စဉ်	လုပ်ငန်းအမျိုးအစား	အဆိုပြုသူ (အမှန်ဖြစ်ရန်)			ခုနှစ်	ထောက်ပံ့မည့် အဖွဲ့အစည်း (သို့) ဌာန	မှတ်ချက်
			ကျား	မ	ကျား+မ			
အခြေခံအဆောက်အအုံကဏ္ဍ (လမ်း/တံတား/ရေရှိရေး/ မီးလင်းရေး)	၆	ဆေးပေးစိန်			✓			
	၇	ဆုံးမဆောင်			✓			
	၈	ရွှေ့ပြောင်းခြင်း နဲ့	✓					
လူမှုစီးပွားကဏ္ဍ (ပညာရေး/ကျန်းမာရေးနှင့် ဆိုင်သော အဆောက်အအုံများနှင့် အခြားလိုအပ်ချက်များ)								
သက်မွေးဝမ်းကြောင်းကဏ္ဍ (စိုက်ပျိုးရေး/မွေးမြူရေးနှင့် ဆိုင်သော အဆောက်အအုံများနှင့် အခြားလိုအပ်ချက်များ)								
သာဘာဝဘေးအန္တရာယ် လျော့ပါးရေးကဏ္ဍ								
အခြားကဏ္ဍ (ဌာနဆိုင်ရာများသို့ လွှဲပြောင်းနိုင်ခြင်းနှင့် အ ကောင်အထည်ဖော် ဆောင်ရွက်ပေး နိုင်ခြင်းမရှိသော လုပ်ငန်းများ)								