

ပြည်ထောင်စုသမ္မတ မြန်မာနိုင်ငံတော်အစိုးရ  
စိုက်ပျိုးရေး၊မွေးမြူရေးနှင့် ဆည်မြောင်းဝန်ကြီးဌာန  
ကျေးလက်ဒေသဖွံ့ဖြိုးတိုးတက်ရေးဦးစီးဌာန



National Community Driven Development Project

လူထုဗဟိုပြုစီမံကိန်း

အင်္ဂပူမြို့နယ် ၊ ဧရာဝတီတိုင်းဒေသကြီး

ကျေးရွာဖွံ့ဖြိုးရေးအစီအစဉ်



ပတုင်ကျေးရွာအုပ်စု၊ ပတုင်ကျေးရွာ  
၂၀၁၈-ခုနှစ်

မာတိကာ

အကြောင်းအရာစာမျက်နှာ

၁။ အင်္ဂုဇ္ဈိန်နယ် အခြေပြမြေပုံ.....၂

၂။ ပတုပ်ကျေးရွာအုပ်စုအခြေပြမြေပုံ.....၃

၃။ ပတုပ်ကျေးရွာအုပ်စုတွင်ပါဝင်သော ကျေးရွာများစာရင်း.....၃

၄။ ကျေးရွာသမိုင်းကြောင်း နှင့် ကျေးရွာအခြေခံအချက်အလက်များ

    ၄.၁။ ကျေးရွာသမိုင်းကြောင်း ..... ၄

    ၄.၂။ ကျေးရွာရှိ အိမ်ခြေ၊ အိမ်ထောင်စုနှင့် လူဦးရေ .....၄

    ၄.၃။ တိုင်းရင်းသားလူမျိုးစုများဦးရေ .....၄

    ၄.၄။ ကျေးရွာတွင်းရှိအထောက်ပံ့ရရှိနိုင်သောအဆောက်အအုံများ .....၄

    ၄.၅။ ထိခိုက်လွယ်သောအိမ်ထောင်စုများအရေအတွက်

    ၄.၆။ ကျေးရွာသူ/သားများ၏ အဓိကစီးပွားရေးလုပ်ငန်းများ .....၄

    ၄.၇။ ကျေးရွာတွင်းပိုင်ဆိုင်မှု၊ မြေယာဧရိယာနှင့် သဘာဝသယံဇာတများ .....၄

    ၄.၈။ ကျေးရွာတွင်းအခြားသက်ဆိုင်သောသတင်းအချက်အလက်များ .....၅

၅။ လူထုပူးပေါင်းပါဝင်သော လူမှုဆန်းစစ်ခြင်းနှင့် အကဲဖြတ်ခြင်းလုပ်ငန်းစဉ် အကျဉ်းချုပ်ဇယား .....၅

၆။ ကျေးရွာဖွံ့ဖြိုးရေးအစီအစဉ်အတွက်အသုံးပြုသော PRA TOOL တစ်ခုချင်းစီ၏ သုံးသပ်ချက်များ

    ၆.၁။ ကျေးရွာလူမှုရေးနှင့် အရင်းအမြစ်ပြမြေပုံ (Social and Resource Map) .....၆-၇

    ၆.၂။ ရာသီခွင်ပြ-ပြက္ခဒိန် (Seasonal Calender) .....၈-၉

    ၆.၃။ ဥစ္စာနေကြွယ်ဝမှုအဆင့်သတ်မှတ်ခြင်း (Wealth Ranking).....၁၀-၁၁

    ၆.၄။ ကျား-မပင့်ကူအိမ်သုံးသပ်ခြင်း (Spider Diagram) .....၁၂-၁၃

    ၆.၅။ ပိုင်ဆိုင်မှုသုံးသပ်ခြင်း (Asset Mapping) .....၁၄-၁၅

    ၆.၆။ အဖွဲ့အစည်းချိတ်ဆက်မှုဇယား (Venn Diagram) .....၁၆-၁၇

၇။ ကော်မတီများရွေးချယ်ခြင်းနှင့်ကျေးရွာဖွံ့ဖြိုးရေးအစီအစဉ်ဆောင်ရွက်မှု မှတ်တမ်းဓါတ်ပုံ .....၁၈

၈။ ကျေးရွာကော်မတီဝင်များစာရင်း .....၁၉

၉။ ကျေးရွာအခြေခံအချက်အလက် ပုံစံ ၈-၁ (PC-1) .....၂၀-၂၂

၁၀။ စီမံကိန်းစက်ဝန်းအချိန်ဇယား ပုံစံ ၈-၂(PC-2) .....၂၃

၁၁။ ကျေးရွာဖွံ့ဖြိုးရေးဦးစားပေးအစီအစဉ် ပုံစံ ၈-၃ (PC-3) .....၂၄-၂၅

၁၂။ ကျေးရွာပထမအကြိမ် အစည်းအဝေးမှတ်တမ်း ..... ၂၆- ၂၇

၁၃။ ကျေးရွာဒုတိယအကြိမ် အစည်းအဝေးမှတ်တမ်း .....၂၈-၂၉

၁၄။ ကဏ္ဍအလိုက်ဦးစားပေးဖွံ့ဖြိုးရေးလုပ်ငန်းစဉ်များ .....၃၀

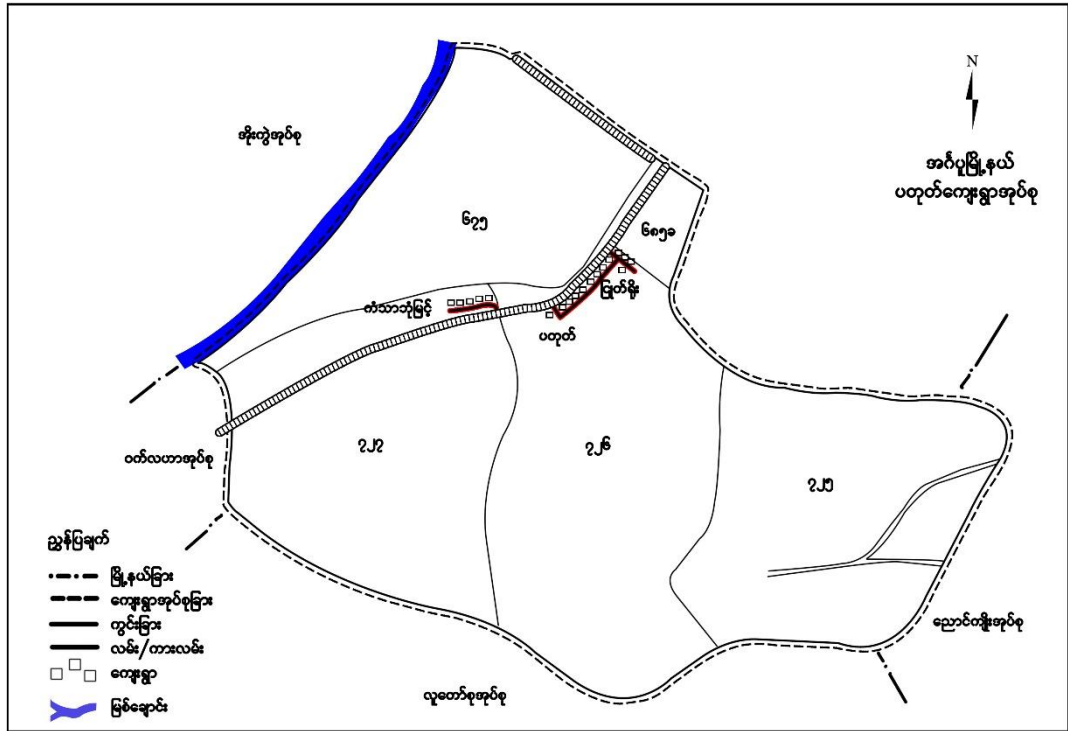
၁၅။ LIFT ၏နည်းပညာအကူအညီဖြင့် (၂၀၁၆)ခုနှစ်တွင် ရေးဆွဲထားသောအချက်အလက်အား.....၃၁-၃၂

ကိုးကားအသုံးပြုထားပါသည်။

၁။ အင်္ဂုမြို့နယ် အခြေအနေပြမြေပုံ



၂။ ပတုင်ကျေးရွာအုပ်စု အခြေပြမြေပုံ



၃။ ပတုင်ကျေးရွာအုပ်စုတွင်ပါဝင်သော ကျေးရွာများစာရင်း

စဉ်	ကျေးရွာအမည်	အိမ်ထောင်စု	ကျား	မ	လူဦးရေစုစုပေါင်း
၁။	ပတုင်	၈၈	၁၆၃	၁၆၅	၂၂၈
၂။	ကံသာဘုံမြင့်	၁၂၀	၂၀၄	၁၉၉	၄၀၃
၃။	ငရုပ်ရိုး	၇၂	၁၁၅	၁၁၄	၂၂၉

၄.၁။ ကျေးရွာသမိုင်းကြောင်း

ပတုပ်ကျေးရွာကို လွန်ခဲ့သောနှစ်ပေါင်း ၁၀၀ ခန့်က စတင်တည်ထောင်ခဲ့သည်ဟု ခန့်မှန်းရပါသည်။ ကျေးရွာအမည်ကို ရေကြီးသော အချိန်ကာလများတွင် တုတ်ငှက်အော်မည်နေသောနေရာတွင် တည်ရှိသောကြောင့် ကျေးရွာအား ပတုပ်ကျေးရွာဟု အမည်တွင်ခဲ့သည်။ ကျေးရွာသည် အင်္ဂပူမြို့နှင့် ညောင်ကျိုးကျေးရွာတို့ ဆက်သွယ်ထားသော လမ်းမကြီးဘေးတွင် တည်ရှိပြီး အရှေ့ဘက်တွင် ငရုပ်ရိုးရွာ အနောက်ဘက်တွင် ကံသာဘုံမြင့်ကျေးရွာ၊ တောင်ဘက်တွင် လယ်ယာမြေများနှင့် အမြိုင်းကျေးရွာ၊ မြောက်ဘက်တွင် ရေအိုးစင်ကုန်းကျေးရွာတို့ တည်ရှိပါသည်။

၄.၂။ ကျေးရွာရှိ အိမ်ခြေ၊ အိမ်ထောင်စုနှင့် လူဦးရေ

ပတုပ်ကျေးရွာတွင် အိမ်ထောင်စု(၁၀၁)စုရှိပါသည်။ ကျေးရွာအတွင်းနေထိုင်သော လူဦးရေမှာ အမျိုးသား (၁၉၂) ဦး ၊ အမျိုးသမီး (၁၉၆) ဦး ၊ စုစုပေါင်း (၃၈၈)ဦး ရှိပါသည်။ ယခုအိမ်ထောင်စုနှင့် လူဦးရေမှာ ၂၀၁၈ခုနှစ် ၊ သြဂုတ်လတွင် ကောက်ယူထားသောစာရင်းဖြစ်ပါသည်။

၄.၃။ တိုင်းရင်းသားလူမျိုးစုများဦးရေ

နှောကုန်းကျေးရွာတွင် ဗမာလူမျိုးများနေထိုင်ကြပါသည်။

၄.၄။ ထိခိုက်လွယ်သောအိမ်ထောင်စုများအရေအတွက်

ပတုပ်ကျေးရွာတွင် သက်ကြီးရွယ်အို (၆၅ နှစ် နှင့် အထက်) ၂၂ ဦး ရှိပါသည်။ မသန်စွမ်းဦးရေ မှာ ၄ ဦးရှိပါသည်။

၄.၅။ ကျေးရွာတွင်းအထောက်အပံ့ရရှိနိုင်သော အဆောက်အအုံများ

ကျေးရွာတွင် အဓိက အထောက်အပံ့ရရှိနိုင်သော အဆောက်အအုံမှာ ဆေးပေးခန်း၊ ဘုန်းတော်ကြီးကျောင်း၊ ခရစ်ယာန်ကျောင်းတို့ရှိပါသည်။

၄.၆။ ကျေးရွာသူ/သားများ၏ အဓိက စီးပွားရေးလုပ်ငန်းများ

ရွာသူ/ရွာသားများ၏ အဓိက စီးပွားရေးမှာ လယ်ယာစိုက်ပျိုးရေးလုပ်ငန်းနှင့် ကိုင်းလုပ်ငန်းများကို လုပ်ကိုင်ကြပါသည်။

၄.၇။ ကျေးရွာတွင်းပိုင်ဆိုင်မှု၊မြေယာဧရိယာနှင့် သဘာဝသယံဇာတများ

လယ်၊ကိုင်း၊ တို့ပိုင်ဆိုင်ကြပါသည်။

၄.၈။ ကျေးရွာတွင်းအခြားသက်ဆိုင်သော သတင်းအချက်အလက်

ပတ်ကျေးရွာတွင်းတွင်ရှိသော အဖွဲ့အစည်းများမှာ ကျေးရွာအုပ်ချုပ်ရေးအဖွဲ့၊ ကျောင်းကော်မတီ၊ ရပ်မိရပ်ဖ၊ လူငယ်အဖွဲ့၊ အမျိုးသမီးရေးရာ၊ ကျေးလက်ကျန်းမာရေးအဖွဲ့နှင့် အရန်မီးသတ်အဖွဲ့တို့ရှိပါသည်။ ကျေးရွာပြင်ပတွင်ရှိသော အဖွဲ့အစည်းများမှာ မြစ်မီးရောင်၊ စိုက်ဘဏ်၊ ပက်စ်မြန်မာ၊ မြို့နယ်မီးသတ်၊ မြို့နယ်ကျေးလက်၊ မြို့နယ်အုပ်ချုပ်ရေးနှင့် မြို့နယ်ပညာရေးအဖွဲ့တို့ဖြစ်သည်။

၅။ လူထုပူးပေါင်းပါဝင်သော လူမှုဆန်းစစ်ခြင်းနှင့် အကဲဖြတ်ခြင်းလုပ်ငန်းစဉ် အကျဉ်းချုပ်ဇယား

နေ့စွဲ	အသုံးပြုခဲ့သော PRA Tool များ	အစည်းအဝေးတွင် ပါဝင်ဆွေးနွေးသူများ			အဓိကဆွေးနွေးချက်များ
		ကျား	မ	ပေါင်း	
၁၃.၇.၂၀၁၈	လူမှုရေးနှင့် အရင်းအမြစ်ပြ မြေပုံ (Social and Resource Map)	၈	၅	၁၃	လယ်ယာလုပ်ငန်း၊ အရင်းအမြစ်၊ တိုင်းရင်းသားလူမျိုးစု၊ လူနေမှု အခြေခံ အဆောက်အအုံ။
၁၃.၇.၂၀၁၈	ရာသီခွင်ပြ-ပြက္ခဒိန် (Seasonal Calendar)	၈	၁၀	၁၈	ရာသီဥတု၊ လယ်ယာစိုက်ပျိုးရေး၊ ကျန်းမာရေး၊ လမ်းပန်းဆက်သွယ်ရေး၊ ဝင်ငွေ/ထွက်ငွေ၊ အစာရေစာဖူလုံမှု၊ ပွဲတော်ရက်၊ အားလပ်ချိန်။
၁၃.၇.၂၀၁၈	ဥစ္စနေကြွယ်ဝမှုအဆင့် (Wealth Ranking)	၈	၅	၁၃	နွမ်းပါးသော အိမ်ထောင်စု(၁၆)စု၊ လယ်ယာမြေမရှိခြင်း၊ အလုပ်အကိုင်ရှားပါးခြင်း၊ ပညာရေး။
၁၃.၇.၂၀၁၈	ပင့်ကူအိမ်သုံးသပ်ခြင်း (Spider Diagram)	၁၃	၁၃	၂၆	အမျိုးသမီးများ အိမ်မှုကိစ္စများတွင်သာ အချိန်ကုန်နေခြင်း၊ ဝင်ငွေရလုပ်ငန်း နည်းပါးခြင်း။
၁၃.၇.၂၀၁၈	ပိုင်ဆိုင်မှုသုံးသပ်ခြင်း (Asset Mapping)	၁၃	၁၃	၂၆	အပ်ချုပ်စက်၊ ဈေးဆိုင်ကို အမျိုးသမီး သုံးစွဲမှုများသည်။ လယ်၊ စက်ဘီး၊ ဆိုလာ၊ ဆိုင်ကယ်၊ ဖုန်း၊ ကျွဲနွားများကို အမျိုးသား/ သမီးတို့က သုံးစွဲကြသည်။
၁၃.၇.၂၀၁၈	အဖွဲ့အစည်းချိတ်ဆက်မှု (Venn Diagram)	၅	၆	၁၁	ကျေးရွာတွင်း နှင့် ပြင်ပအဖွဲ့အစည်းများ သည် ၎င်းတို့၏တာဝန်အလိုက် ဩဇာ လွှမ်းမိုးမှုရှိကြသည်။





လူမှုရေးနှင့် အရင်းမြစ်ပြုပြင်ထိန်းသိမ်းရေး နှင့်ဆန်းစစ်ခြင်း

ယူဗျာလေးကုမ္ပဏီကမြစ်မြေပုံ  
 ဆွေးနွေးခြင်း၊ ဒီဇိုင်းဆွဲခြင်း

ကျော်စိုးကျော်စွာ

- ကျော်စိုးကျော်စွာကရေးဖြင့် ကပ်ပူ-ဇောငယ်ပေး-တောင်တို့ဖြင့် ယယ်ယာ ယုတ်  
 ဖြင့် ကိုကန့်ကပ်ယုတ်ကိုပေးသည်။
- ယယ်ယာခြေပိုင်းဆိုင်ရာဒီဇိုင်းရေးဆွဲပါးဖြင့် ကျွမ်းကျင်မှုပေးပေးပါသည်။
- အထပ်ဆင့်ကျောင်း၊ (၁) ကျောင်းပြုပါသည်။
- ကာကွယ်ရေး ခရစ်ယာန်အာသာဓိကများဆုံးဖြတ်ပါသည်။
- ကျောင်း (၂) နှစ်ကျောင်းများပြုပါသည်။ ဆောက်လုပ်ရေးယူဗျာလေးကုမ္ပဏီပြုပါသည်။
- ယုတ်စစ်ခြင်း၊ ခြံဆောက်လုပ်ရေး၊ ဆောက်လုပ်ရေး၊ ဆောက်လုပ်ရေး ပြုပါသည်။
- ဒွာတို့ဖြင့် အခြားလမ်းပြုဆောက်လုပ်ရေး မြို့တော်တို့လမ်းဆောက်လုပ်ပါ။



၆.၂။ ရာသီခွင်ပြ-ပြကွဲဒီနံ (Seasonal Calender)

အင်္ဂုလိ၊ နယ်၊ ပတုပ်ကျေးရွာအုပ်စု၊ ပတုပ်ကျေးရွာ၏ ရာသီခွင်ပြ-ပြကွဲဒီနံ

ရာသီခွင်ပြ-ပြကွဲဒီနံ

အမျိုးသား - ၂၀  
အမျိုးသမီး - ၂၇

ပတုပ်ရွာ	တန်ခူး	ဇူလိုင်	ဇူလိုင်	ဇူလိုင်	ဇူလိုင်	ဇူလိုင်	ဇူလိုင်	ဇူလိုင်	ဇူလိုင်	ဇူလိုင်	ဇူလိုင်	ဇူလိုင်
ရာသီဥတု												
အလုပ်အကိုင်	ပျိုး	ပျိုး	ပျိုးထောင်	ပျိုးထောင်	ပျိုးထောင်	ပျိုးထောင်	ပျိုးထောင်	ပျိုးထောင်	ပျိုးထောင်	ပျိုးထောင်	ပျိုးထောင်	ပျိုးထောင်
ဝတ်စွဲ	ဝတ်စွဲ	ဝတ်စွဲ	ဝတ်စွဲ	ဝတ်စွဲ	ဝတ်စွဲ	ဝတ်စွဲ	ဝတ်စွဲ	ဝတ်စွဲ	ဝတ်စွဲ	ဝတ်စွဲ	ဝတ်စွဲ	ဝတ်စွဲ
ကျန်းမာရေး	ကျန်းမာရေး	ကျန်းမာရေး	ကျန်းမာရေး	ကျန်းမာရေး	ကျန်းမာရေး	ကျန်းမာရေး	ကျန်းမာရေး	ကျန်းမာရေး	ကျန်းမာရေး	ကျန်းမာရေး	ကျန်းမာရေး	ကျန်းမာရေး
လမ်း	လမ်း	လမ်း	လမ်း	လမ်း	လမ်း	လမ်း	လမ်း	လမ်း	လမ်း	လမ်း	လမ်း	လမ်း
အားလပ်ရက်	အားလပ်ရက်	အားလပ်ရက်	အားလပ်ရက်	အားလပ်ရက်	အားလပ်ရက်	အားလပ်ရက်	အားလပ်ရက်	အားလပ်ရက်	အားလပ်ရက်	အားလပ်ရက်	အားလပ်ရက်	အားလပ်ရက်

ရာသီခွင်ပြ-ပြကွဲဒိန်၏ ဆွေးနွေးခြင်းနှင့်ဆန်းစစ်ခြင်း

ရာသီခွင်ပြ ပြကွဲဒိန်

ဆွေးနွေးခြင်း၊ ဒင်ဆန်းစစ်ခြင်း

လုပ်ငန်းအမျိုးမျိုး

→ နိမိတ်အရပ်ရပ် ၃ ပုံတစ်ပုံ ဆန်းစစ် ဆန်းစစ် အရပ်ရပ်အရပ်-အရပ်အရပ် လုပ်ငန်းအမျိုးမျိုးကို လုပ်ကိုင် ဖြစ်ပါသည်။

လုပ်ငန်းအမျိုးမျိုး  
→ လုပ်ငန်းအမျိုးမျိုးကို တပ်ဖွဲ့၍ တစ်လစာ လုပ်ကိုင် တာဝန်ပေးလျှင် လုပ်ကိုင် ဖြစ်ပါသည်။

● → နိမိတ်အရပ်ရပ် ဖြစ်သော လုပ်ငန်းအမျိုးမျိုးကို လုပ်ကိုင်ခြင်းဖြစ်သော နိမိတ် အမျိုးမျိုးအရပ်ရပ် လုပ်ကိုင်ခြင်း၊ မြေအမျိုးမျိုးလုပ်ငန်း ဖြစ်ခြင်း လုပ်ကိုင်မှု စားသောက်ရေးအရ ဖြစ်ပါသည်။

→ နိမိတ်အရပ်ရပ်အရပ် အရပ်ရပ် ဖြစ်ခြင်း၊ နိမိတ်အရပ်ရပ်အရပ် ဖြစ်သော နိမိတ် အရပ်ရပ်အရပ်အရပ် လုပ်ကိုင်မှုကို မြေအမျိုးမျိုး လုပ်ကိုင် ရှာဖွေ စားသောက် ဖြစ်ပါသည်။

→ နိမိတ်အရပ်ရပ်အရပ် နိမိတ်အရပ်ရပ်အရပ် အရပ်ရပ် လုပ်ကိုင်မှုအရပ်ရပ် ဖြစ်မှု အမျိုးမျိုးစားသောက် လုပ်ကိုင် ဖြစ်ပါသည်။

၆.၃။ ဥစ္စာနေကြွယ်ဝမှုအဆင့်သတ်မှတ်ခြင်း (Wealth Ranking)

အင်္ဂုလိ၊ နယ်၊ ပတုပ်ကျေးရွာအုပ်စု၊ ပတုပ်ကျေးရွာ၏ ဥစ္စာနေကြွယ်ဝမှုအဆင့်သတ်မှတ်ခြင်း

ပတုပ်အုပ်စု	ဥစ္စာနေကြွယ်ဝမှုအဆင့်	ပါဝင်အွေ့အွေးသူများ လူ (၁၀) ၊ မ (၁၀) ၊ ၅. ၇. ၂၀၁၈	ပတုပ်ကျေး
အမည်	သတ်မှတ်ချက်	အိမ်ထောင်စု အရေအတွက်	ရာခိုင်နှုန်း
ချစ်သာသောအိမ် ထောင်စု	လယ် - ၈၀၂၀ အထက်၊ လူဦးရေ - လယ်လွန်၈၀၀၊ သစ်သီးအိမ် (ထိုက်၊ သွပ်ဖျိုး၊ ပျဉ်ထောင်ဖိုက်၊ ထိခွဲ ဆိုင်ကယ်၊ ခွန်ခေါင်း)၊ နွား၊ လှည်း၊ ရွှေ၊ ရွှေ၊ စေး၊ ဖုန်း	၁၂	၁၁.၈ %
သာမန် ချစ်သာသော အိမ်ထောင်စု	လယ် - ၈၀၀၀ - ၂၀ နာထိ၊ လူဦးရေ - ၇၅၀၊ ခေါင်း၊ နွား၊ ဆိုင်ကယ်၊ သွပ်ဖျိုး၊ ပျဉ်ထောင်၊ ထိခွဲ၊ စေး၊ ဖုန်း	၂၀	၁၉.၆ %
အလယ်အလတ် အဆင့်	လယ် - ၅ - ၈၀ အောက်၊ လူဦးရေ - နွား၊ လှည်း၊ ဆိုင်ကယ်၊ ထိခွဲ၊ ဖုန်း၊ ဝါးအိမ်	၄၇	၄၆.
	ဝါးအိမ်၊ နွား၊ ဆိုင်ကယ်၊ ဖုန်း	၂၃	၂၂.၆ %
လက်လှည့်လက်စား	ခုနစ်ပေါင်း	၁၀၂	၁၀၀ %

ဥစ္စာနေကြွယ်ဝမှုအဆင့်သတ်မှတ်ခြင်း ဆွေးနွေးခြင်းနှင့်ဆန်းစစ်ခြင်း

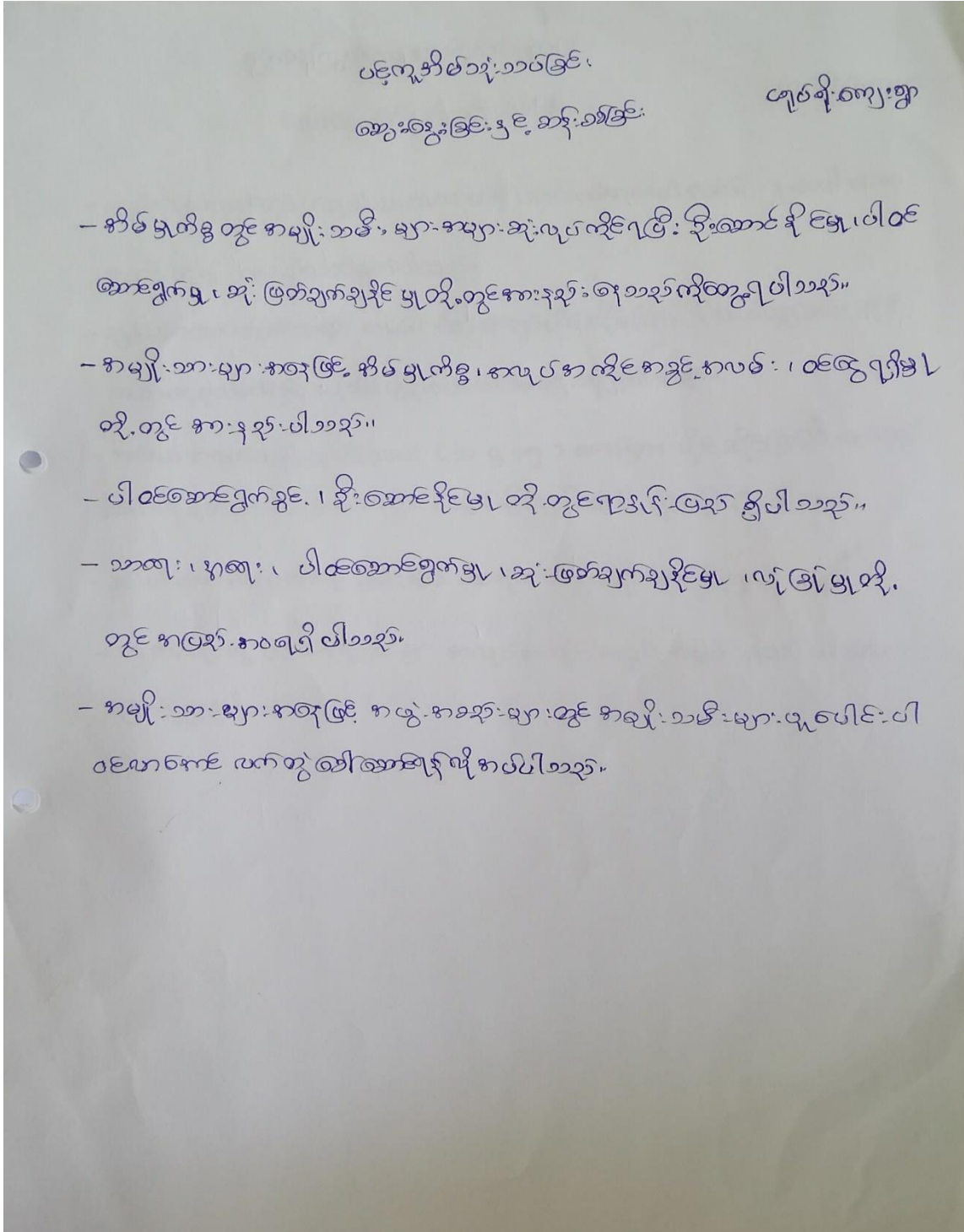








ကျား-မ ပင့်ကူအိမ်သုံးသပ်ခြင်း၏ ဆွေးနွေးခြင်း နှင့်ဆန်းစစ်ခြင်း



၆.၅။ ပိုင်ဆိုင်မှုသုံးသပ်ခြင်း (Asset Mapping)

အင်္ဂုပုဂ္ဂိုလ်၊ နယ်၊ ပတုပကျေးရွာအုပ်စု၊ ကံသာဘုံမြင့်ကျေးရွာ၏ပိုင်ဆိုင်မှုသုံးသပ်ခြင်း



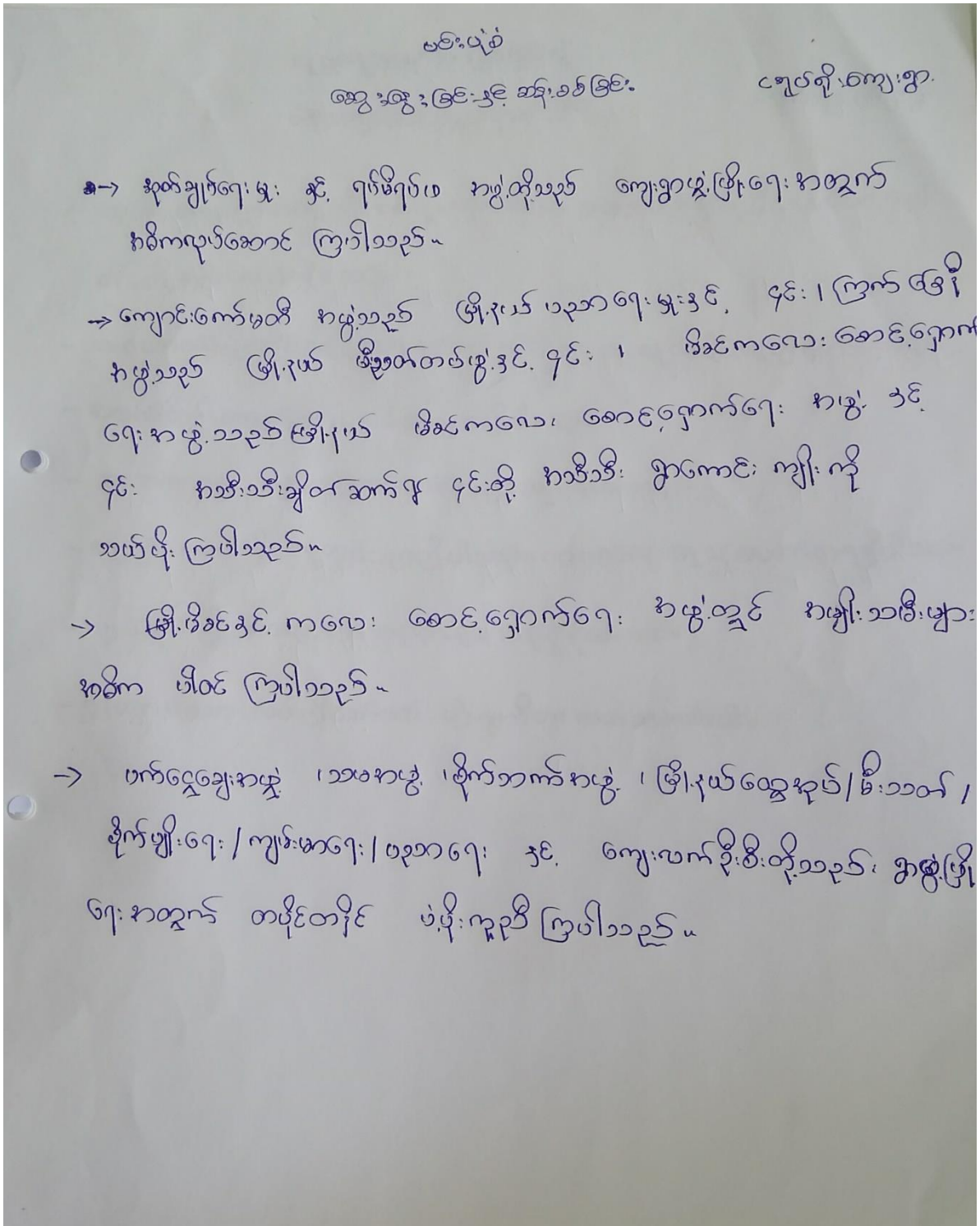
ပိုင်ဆိုင်မှုသုံးသပ်ခြင်း၏ ဆွေးနွေးခြင်း နှင့်ဆန်းစစ်ခြင်း







အဖွဲ့အစည်းချိတ်ဆက်မှုဇယား၏ ဆွေးနွေးခြင်း နှင့်ဆန်းစစ်ခြင်း



၇။ ကော်မတီများရွေးချယ်ခြင်းနှင့်ကျေးရွာဖွံ့ဖြိုးရေးအစီအစဉ်ဆောင်ရွက်မှု မှတ်တမ်းဓါတ်ပုံ





၈။ ကျေးရွာကော်မတီဝင်များစာရင်း

စဉ်	အမည်	ကျား	မ	ရာထူး/တာဝန်
-----	------	------	---	-------------

ကျေးရွာစီမံကိန်းအထောက်အကူပြုကော်မတီ				
၁။	ဦးသက်နိုင်ဝင်း	✓		ဥက္ကဋ္ဌ
၂။	ဒေါ်အေးအေးသွယ်		✓	ဥက္ကဋ္ဌ
ဝယ်ယူရေးဆပ်ကော်မတီ				
၁။	ဦးဝင်းဇော်	✓		ခေါင်းဆောင်
၂။	ဦးအေးကျော်	✓		
၃။	နော်အယ်ဖော		✓	အဖွဲ့ဝင်
ကျေးရွာငွေစာရင်းကိုင်				
၁။	နော်ဂျွန်ပုလဲ	✓		တာဝန်ခံ
စောင့်ကြည့်ကြီးကြပ်ရေးဆပ်ကော်မတီ				
၁။	ဒေါ်ခင်ထွေးရီ			ခေါင်းဆောင်
၂။	ဦးကျော်ဦး		✓	အဖွဲ့ဝင်
၃။	ဦးလှဝင်း		✓	
လည်ပတ်ပြုပြင်ထိန်းသိမ်းရေးဆပ်ကော်မတီ				
၁။	ဦးသောင်းစိုး	✓		ခေါင်းဆောင်
၂။	ဒေါ်သက်ဝေလှိုင်		✓	အဖွဲ့ဝင်
၃။	နော်ဆဲခူ		✓	
အကြံပြုတိုင်ကြားရေးတာဝန်ခံ				
၁။	ဦးစိုးမောင်	✓		တာဝန်ခံ
၂။	ဒေါ်သန်းနု		✓	တာဝန်ခံ
ကျေးရွာစေတနာ့ဝန်ထမ်း				
၁။	စိုင်းလင်းအောင်	✓		အကူ
၂။	ဒေါ်အေးမြတ်မွန်		✓	အကူ

၉။ကျေးရွာအခြေခံအချက်အလက် ပုံစံ ၈ - ၁ (PC - 1)

ပုံစံ - ၈ - ၁ ကျေးရွာအခြေခံအချက်အလက်များ (Form PC 1)

လမ်းညွှန်ချက်၊ ကျေးရွာတစ်ရွာသို့ ပထမဆုံးမိတ်ဆက်ခရီး သွားရောက်သောအခါ လူထုစည်းရုံးရေးမှူးသည် ကျေးရွာ ခေါင်းဆောင်များအား ကျေးရွာအချက်အလက်များကို မေတ္တာရပ်ခံ၍ တောင်းခံရသည်။ ဤအချက်အလက်များကို စီမံကိန်း ဗိတ်ဆက်အစည်းဝေးမတိုင်မီတောင်းခံရမည်။ စီမံကိန်းဗိတ်ဆက်အစည်းဝေးတွင် လူထုစည်းရုံးရေးမှူးသည် ဤအချက်အလက် များအား စစ်ဆေးပြီး မှန်ကန်အောင်ပြုလုပ်ရမည်။ ပြီးနောက်တွင် လူထုစည်းရုံးရေးမှူးမှ သတင်းအချက်အလက်ထဲသို့ Tablets မှ တဆင့် ဖြည့်သွင်းရမည်။

ကျေးရွာခေါင်းဆောင် အမည် ဦး သိန်း ရွှေ ကျေးရွာခေါင်းဆောင်၏ ဖုန်းနံပါတ် ၀၉-၂၅၂၅၉၁၀၈၉ လူထုစည်းရုံးရေးမှူး၏ အမည် ဦး ကော့စိန်

ပြည်နယ်၊ တိုင်းဒေသကြီး မကွေး မြို့နယ် ဗဟိုမြို့နယ် ကျေးရွာအုပ်စု ယတုတ်အုပ်စု ကျေးရွာ ယတုတ်ကျေးရွာ

က။ လူဦးရေ

လူမျိုးစု	အိမ်ထောင်စု အရေအတွက်	ကိုးကွယ်သည့်ဘာသာ	အိမ်ထောင်စု အရေအတွက်
လူမျိုးစု (၁) <u>ဗမာ</u>	၄၅	ဘာသာ (၁) <u>ဗုဒ္ဓ</u>	၁၀၁
လူမျိုးစု (၂) <u>ထရုင်</u>	၆၇	ဘာသာ (၂) <u>ဗုဒ္ဓ</u>	၁၁
လူမျိုးစု (၃) -----		ဘာသာ (၃) -----	
လူမျိုးစုရော -----		ဘာသာရော -----	
အခြား -----	အရေအတွက် -----		
မသန်စွမ်းသူများ -----	၇		
သက်ကြီးရွယ်အိုများ (၆၅ နှစ် နှင့် အထက်) -----	၂၃		
စစ်ဘေးရှောင် -----	-		

	အမျိုးသား (အရေအတွက်)	အမျိုးသမီး (အရေအတွက်)
လူဦးရေ		
လူမျိုးစု (၁) <u>ဗမာ</u>	၄၂	၅၈
လူမျိုးစု (၂) <u>ထရုင်</u>	၁၅	၁၃
လူမျိုးစု (၃) -----		
အခြား -----		
အိမ်ထောင်စုဦးစီး	၅၅	၂၇



(ခ) အခြေခံအဆောက်အအုံ အသုံးအဆောင်များ

စာသင်ကျောင်း	အမှတ် ခြံမပါ	ကျန်းမာရေး	အမှတ် ခြံမပါ	ဘာသာရေး အဆောက် အအုံများ	အမှတ် ခြံမပါ
မူကြိုကျောင်း	<input type="checkbox"/>	တိုက်နယ်ဆေးရုံ	<input type="checkbox"/>	စေတီ	<input type="checkbox"/>
မူလတန်းကျောင်း	<input type="checkbox"/>	ကျန်းမာရေးဌာန	<input type="checkbox"/>	ဘုန်းကြီးကျောင်း	<input checked="" type="checkbox"/>
မူလတန်းကျောင်း	<input type="checkbox"/>	ကျန်းမာရေးဌာနခွဲ	<input type="checkbox"/>	ဟိန္ဒူဘုရားကျောင်း	<input type="checkbox"/>
အလယ်တန်းကျောင်း	<input type="checkbox"/>	ဆေးပေးခန်း	<input checked="" type="checkbox"/>	ခရစ်ယာန်ကျောင်း	<input checked="" type="checkbox"/>
လယ်လွန်ကျောင်း	<input type="checkbox"/>	အခြား	<input type="checkbox"/>	ဓလီ	<input type="checkbox"/>
အထက်တန်းကျောင်း	<input type="checkbox"/>			အခြား	<input type="checkbox"/>
အခြား	<input type="checkbox"/>				
မှတ်ချက်		မှတ်ချက်		မှတ်ချက်	

(ဂ) ကျွမ်းကျင်သူများမှတ်တမ်း (ကျေးရွာတွင်နေထိုင်သော သို့မဟုတ် တခြားရွာမှလာရောက်သော ကျွမ်းကျင်သူများ)

(ခ) စာသင်ကျောင်း			(၂) ကျန်းမာရေး			(၃) လက်မှုပညာရှင်		
	ရွာတွင်နေ ထိုင်သူ	အခြားရွာမှ လာသူ		ရွာတွင်နေ ထိုင်သူ	အခြား ရွာမှ လာသူ		ရွာတွင်နေ ထိုင်သူ	အခြားရွာ မှလာသူ
မူလတန်းပြဆရာ/မ	<input checked="" type="checkbox"/>	<input type="checkbox"/>	ဆရာဝန်	<input type="checkbox"/>	<input type="checkbox"/>	လက်သမား	<input type="checkbox"/>	<input type="checkbox"/>
အထက်တန်းပြဆရာ/မ	<input type="checkbox"/>	<input type="checkbox"/>	လက်ထောက် ကျန်းမာရေးပျား	<input type="checkbox"/>	<input checked="" type="checkbox"/>	ပန်းရံ	<input type="checkbox"/>	<input type="checkbox"/>
အလယ်တန်းပြဆရာ/မ	<input checked="" type="checkbox"/>	<input type="checkbox"/>	အမျိုးသမီးကျန်းမာရေး ဆရာမ	<input type="checkbox"/>	<input type="checkbox"/>	လျှပ်စစ်ကျွမ်းကျင် မီးသမား	<input checked="" type="checkbox"/>	<input type="checkbox"/>
မူကြိုဆရာ/မ	<input checked="" type="checkbox"/>	<input type="checkbox"/>	သားဖွားဆရာမ	<input type="checkbox"/>	<input type="checkbox"/>	ရေဖိုက်သူယ်သူ	<input checked="" type="checkbox"/>	<input type="checkbox"/>
အခြား	<input type="checkbox"/>	<input type="checkbox"/>	ပြည်သူ့ကျန်းမာရေးလုပ်သား	<input type="checkbox"/>	<input type="checkbox"/>	စက်ပြင်ဆရာ	<input checked="" type="checkbox"/>	<input type="checkbox"/>
မှတ်ချက်			မှတ်ချက်			မှတ်ချက်		

(ဃ) ကျေးရွာသို့ရောက်ရှိနိုင်သည့် လမ်းအခြေအနေ / ကျေးရွာတစ်ရွာသည် ၎င်း၏ ကျေးရွာအုပ်စုနှင့် ဆက်သွယ်ထားသော လမ်းအခြေအနေ (အောက်ပါတို့ကိုရိုင်းပါ)

ကျောက်ကြမ်းလမ်း    
  ကတ္တရာလမ်း    
  ကွန်ကရစ်လမ်း    
  မော်တော်ဆိုင်ကယ်လမ်း  
 ကျောက်ခင်းလမ်း    
  မြေသားလမ်း    
  လူသွားလမ်း    
  အခြား \_\_\_\_\_

(င) ကျေးရွာဖွံ့ဖြိုးမှုစီမံချက်

- (၁) လူထုဝေဟုံပြင်ပံ့ကမ်းမစတင်မှ ဤကျေးရွာတွင်ကျေးရွာဖွံ့ဖြိုးမှု စီမံချက်ရှိခဲ့ပါသလား? ရိုင်းပါ
- (၂) ရှိခဲ့ပါလျှင် ဤစီမံချက်ကို မည်သည့် ခုနှစ်တွင်ပြင်ဆင်ခဲ့ပါသနည်း? ရှိပါသည်/မရှိပါ/မသိပါ
- (၃) ဤစီမံချက်ကို ပြန်လည်အတည်ပြုခဲ့ပါသလား? နှစ် \_\_\_\_\_/မသိပါ
- ပြုခဲ့ပါသည်/မပြုခဲ့ပါ/မသိပါ

(စ) ခရီးအကွာအဝေး

(၁) ဤကျေးရွာ၏ဝဟ်ပုရ် ၎င်းကျေးရွာအုပ်စု၏ဝဟ်ပုရ်အထိ ခရီးပိုင်မည်မျှကွာဝေးသနည်း? ပိုင်-----/ဝဟ်ပု  
(၂) ဤကျေးရွာမှ ၎င်းကျေးရွာအုပ်စုဝဟ်ပုရ်အထိ သွားလာရာတွင်ကြာမြင့်သည်အချိန်။

မြောက်သွေ့ရာသီတွင်ကြာချိန်----- ထော်လာရီ/မော်တော်ဆိုင်ကယ်/မြေလျင်/လား/မော်တော်ဘုတ်/  
အခြား-----

မိုးရာသီတွင်ကြာချိန်----- ထော်လာရီ/မော်တော်ဆိုင်ကယ်/မြေလျင်/လား/မော်တော်ဘုတ်/  
အခြား-----

(ဆ) ဝတ်ဝန်းကျင်ဆိုင်ရာ သဘာဝဘေးအန္တရာယ်

ဤကျေးရွာတွင် ရေကြီးခြင်းကဲ့သို့ သဘာဝဘေးအန္တရာယ်ကျရောက်ဖူးခြင်း ရှိပါသလား။

မရှိပါ  ရှိပါသည် ရှိလျှင်ဖော်ပြပါ အန္တရာယ်ခြင်း-----

(ဇ) ကျေးရွာတွင် ဇွဲစည်းထားသော အဖွဲ့အစည်းများ

လူထုဝဟ်ပြုစီမံကိန်းပတ်ဝိုက်မီ ဤကျေးရွာတွင် ကျေးရွာဖွံ့ဖြိုးရေးအတွက် အစိုးရ (သို့) ရွာသားများကိုယ်တိုင်(သို့) စီမံကိန်းတစ်ခုခုမှ  
ဇွဲစည်းထားသည့် အဖွဲ့အစည်းများရှိပါသလား။

(၁) မိလင်းရေးကော်မတီ

(၂) အုန်းကန်ရွာစီမံကိန်းကော်မတီ

(ဈ) အထွေထွေအုပ်ချုပ်ရေး ဦးစီးဌာန (GAD) မှ မှတ်တမ်းတင်ထားခြင်း

ဤကျေးရွာသည် အထွေထွေအုပ်ချုပ်ရေး ဦးစီးဌာန (GAD) မှ မှတ်တမ်းတင်ထားမှု ရှိပါသလား။

မရှိပါ  ရှိပါသည်

ကျေးရွာခေါင်းဆောင်

အမည် - ဦးစိန်ဖြေ

လက်မှတ် [Signature] နေ့. ၄. ၇. ၂၀၁၈.

လူထုစည်းရုံးရေးမှူး

အမည် ဦးစောဝင်းသူ

လက်မှတ် [Signature] နေ့. ၅. ၇. ၂၀၁၈.



၁၀။ စီမံကိန်းစက်ဝန်းအချိန်ဇယား ပုံစံ ၀-၂(PC-2)

ပုံစံ - ၀ - ၂ - စီမံကိန်းစက်ဝန်းအချိန်ဇယား (PC 2)

လမ်းညွှန်ချက်၊ သက်ဆိုင်ရာလူထုစည်းရုံးရေးမှူး/လက်ထောက်နည်းပညာမှူးများမှ  
 ဤပုံစံကို ပြည့်စုံစွာ ဖြည့်သွင်းရမည်။  
 စီမံကိန်းစက်ဝန်းအဆင့်တစ်ခုစီပြီးစီးတိုင်း ကျေးရွာနှင့် ကျေးရွာအုပ်စုအတွက်  
 စည်းရုံးရေးမှူး/ဝန်ထမ်း အမည် ဦးအောင်ဝင်း၊ သူ  
 နေ့စွဲ ၂၀၁၈ ခုနှစ်၊ ဇူလိုင်လ ၁၅ ရက်နေ့

စီမံကိန်းအားအမှတ်ပြုပါ မှတ်တမ်း(၀)  စက်ဝန်း(၂)  စက်ဝန်း(၃)  
 ကျေးရွာအုပ်စု - ယထာဝရကျေးရွာ၊ ကျေးရွာ ယထာဝရကျေးရွာ -  
 မြို့နယ်၊ အင်းစိန်မြို့နယ်

စီမံကိန်းအောင်မြင်မှုအဆင့်များ	နေ့စွဲ		အစည်းအဝေးတွင်တက်ရောက်သူအရေအတွက်				အိမ်ထောင်စုပေါင်း %
	စတင်သည့်နေ့	ပြီးဆုံးသည့်နေ့	အမျိုးသားအရေအတွက်	အမျိုးသမီးအရေအတွက်	အိမ်ထောင်စုအရေအတွက်	လူချိန်တက်ရောက်သူအရေအတွက်နှင့် လူချိန်အမည်	
၁။ ကျေးရွာစီမံကိန်း စိတ်ဆက်အစည်းအဝေး	၁၅.၇.၂၀၁၈	၁၅.၇.၂၀၁၈	၂၈	၂၈	၆၄	၁၁၂	၅၅.၀%
၂။ ကျေးရွာဖွံ့ဖြိုးရေး စီမံချက်ရေးဆွဲခြင်းအစည်းအဝေး	၁၆.၇.၂၀၁၈	၁၆.၇.၂၀၁၈	၃၁	၃၁	၆၉	၁၁၂	၅၅.၀%
၃။ ကျေးရွာလုပ်ငန်း လုပ်ငန်းဆုံးဖြတ်ချက်ချသည့် အစည်းအဝေး	၁၁.၇.၂၀၁၈	၁၁.၇.၂၀၁၈	၈	၈	-	-	-
၄။ မြို့နယ်အဆင့် စီမံကိန်းရေးဆွဲရေး နှင့် အကောင်အထည်ဖော်ရေးကော်မတီ၏ စီမံကိန်း သုံးသပ်မှု အစည်းအဝေး			၈	၈	၈	၈	၈
၅။ မြို့နယ် စီမံကိန်းရေးဆွဲရေး နှင့် အကောင်အထည်ဖော်ရေး ကော်မတီ၏ဆုံးဖြတ်ချက် ရှာဖွေ အသိပေး အကြောင်းကြားသည့် အစည်းအဝေး			၈	၈	၈	၈	၈
၆။ စီမံကိန်းလုပ်ငန်းဆုံးစီမံချက်ရေးဆွဲခြင်း အစည်းအဝေး							
၆.၁။ စီမံကိန်းလုပ်ငန်း အကောင်အထည်ဖော် ရေးအစီအစဉ် ရေးဆွဲခြင်း							

၁၁။ ကျေးရွာဖွံ့ဖြိုးရေးဦးစားပေးအစီအစဉ် ပုံစံ ၀-၃ (PC-3)

ပုံစံ - ၈ - ၃ ကျေးရွာဖွံ့ဖြိုးရေး ဦးစားပေးအစီအစဉ် (Form PC 3)

လမ်းညွှန်ချက်၊ အဆင့်(၃) ကျေးရွာဖွံ့ဖြိုးရေးအစီအစဉ်အပေး ပြီးဆုံးသောအခါ ကျေးရွာစီမံကိန်း အထောက်အကူပြု ကော်မတီသည် လူထုစည်းရုံးရေးများအကူအညီဖြင့် ဤပုံစံကိုပြည့်စုံအောင် ဖြည့်သွင်းရမည်။

လူထုစည်းရုံးရေးမျိုး/ဝန်ထမ်း အမည် **ဒေါ်သီဝင်း**

နေ့စွဲ **၆- 7 - ၂၀၁၈** စက်ဝန်းအား အမှတ်ခြိပ်ပါ (✓) စက်ဝန်း(၁)  စက်ဝန်း(၂)  စက်ဝန်း(၃)  စက်ဝန်း(၄)

ပြည်နယ်/တိုင်း **ဧရာဝတီ** ပြနယ် **အင်္ဂါ** ကျေးရွာအုပ်စု **ပတလှ** ကျေးရွာ **ပတလှ**

က။ အခက်အခဲအတားအဆီးများအားဆွေးနွေးခြင်း - ယခုလက်ရှိအခြေအနေတွင် ဤကျေးရွာဖွံ့ဖြိုးတိုးတက်ရေးအတွက် အဓိက အခက်အခဲအတားအဆီးများသည် မည်သည့်များဖြစ်ပါသနည်း။ (အမျိုးသား/သမီး အနည်းဆုံးအခက်အခဲ ၅ ခုစီဖော်ပြပါ)

အမျိုးသား အဖွဲ့မှ တင်ပြသောအခက်အခဲအတားအဆီးများ	အမျိုးသမီး အဖွဲ့မှတင်ပြသောအခက်အခဲအတားအဆီးများ
၁ လမ်းမကောင်း ဖွဲ့ထုတ်မှု မပါဝင်ခြင်း	အလုပ်အကိုင်အခြေမရှိသဖြင့် ခန့်အပ်မှု မရခြင်း
၂ ကျွန်ုပ်တို့၏ ရေရရှိမှု မပြည့်စုံခြင်း	ကျွန်ုပ်တို့၏ ရေရရှိမှု မပြည့်စုံခြင်း
၃ လမ်းမကောင်းဆောင်ရွက်မှု မရှိခြင်း	လမ်းမကောင်း ဖွဲ့ထုတ်မှု မရှိခြင်း
၄ ဆေးပေးခန်း မရှိခြင်း	အမျိုးသမီးများ အလုပ်အကိုင် မရခြင်း
၅ ဆေးပေးခန်း မရှိခြင်း	ဆေးပေးခန်း မရှိခြင်း

ခ။ မျှော်မှန်းခြင်း - နောင်လာမည့် ( ၅ ) နှစ် အတွင်း ကျေးရွာဖွံ့ဖြိုးရေး မျှော်မှန်းလျာထားချက်များအား တင်ပြပါ။

အမျိုးသားအဖွဲ့မှ တင်ပြသောမျှော်မှန်းချက်များ	အမျိုးသမီးအဖွဲ့မှ တင်ပြသောမျှော်မှန်းချက်များ
၁ ကျေးရွာလမ်းမကောင်းဆောင်ရွက်မှု	၁ ရေရရှိမှု မပြည့်စုံခြင်း
၂ လမ်းမကောင်းဆောင်ရွက်မှု	၂ လမ်းမကောင်းဆောင်ရွက်မှု
၃ ကျေးရွာလမ်းမကောင်းဆောင်ရွက်မှု	၃ ကျေးရွာလမ်းမကောင်းဆောင်ရွက်မှု
၄ ဆေးပေးခန်း မရှိခြင်း	၄ ရေရရှိမှု မပြည့်စုံခြင်း
၅ လမ်းမကောင်းဆောင်ရွက်မှု	၅ ကျေးရွာလမ်းမကောင်းဆောင်ရွက်မှု

ဂ။ လူထုစီမံကိန်း၏ လာမည့် ( ၄ ) နှစ်အတွက် အကျုံးဝင်သော ဦးစားပေး ဖွံ့ဖြိုးတိုးတက်မှု လုပ်ငန်း အစီအစဉ်များအားဖော်ပြပါ။

အဆင့်	ကျေးရွာအတွက် ဦးစားပေး ဖွံ့ဖြိုးတိုးတက်မှု လုပ်ငန်းစဉ်များ	အဆိုပြုသူ (အမျိုးသား/အမျိုးသမီး/အမျိုးသား+အမျိုးသမီး)	ခန့်မှန်းကုန်ကျစရိတ်	အကျိုးခံစားခွင့်ရှိသူ ခန့်မှန်းခြေ အရေအတွက်
၁	ကျေးရွာလမ်းမကောင်းဆောင်ရွက်မှု	က + မ	၅၀၀၀၀၀၀	၂၅၀
၂	ရေရရှိမှု မပြည့်စုံခြင်း	က + မ	၅၀၀၀၀၀၀	၃၈၈
၃	ကျေးရွာလမ်းမကောင်းဆောင်ရွက်မှု	မ	၅၀၀၀၀၀၀	၂၅၀
၄	ဆေးပေးခန်း	က + မ	၂၅,၀၀၀၀၀	၃၈၈
၅	လမ်းမကောင်းဆောင်ရွက်မှု	မ	၂၀,၀၀၀၀၀	၃၈၈

ဃ။ လူထုစိမ့်ကိန်း၏ လာမည့် (၄) နှစ်အတွက် အကျိုးမဝင်သော ဦးစားပေး ဖွံ့ဖြိုးတိုးတက်မှု လုပ်ငန်း အစီအစဉ်များအားဖော်ပြပါ။

အဆင့်	ကျေးရွာအတွက် ဦးစားပေး ဖွံ့ဖြိုး တိုးတက်မှု လုပ်ငန်းစဉ်များ	အဆိုပြုသူ (အမျိုးသားများ/ အမျိုးသမီးများ/အမျိုးသား+ အမျိုးသမီး)	အခန်းကဏ္ဍ
၁	အလုပ်အကိုင် ချိတ်ဆက်ခြင်း	မ	အခြား နိမ့်ပျို၊ ရှေး အခြား
၂	မိမိ၏ ဝန်ထမ်းများ	က	
၃	အိမ်တွင်း ဖွံ့ဖြိုးရေး	က + မ	
၄			
၅			

ခေါင်းဆောင်၊ ကျေးရွာစိမ့်ကိန်းအထောက်အကူပြုကော်မတီမှ အတည်ပြုသည်။

အမည် ဦးသက်ခိုင် လက်မှတ် [Signature] နေ့စွဲ ၆. ၇. ၂၀၁၈

၁၂။ ကျေးရွာပထမအကြိမ် အစည်းအဝေးမှတ်တမ်း

မြေလှုပ်သည်နေ့ . ၆ . ၇ . ၁၈  
 မြေလှုပ်သည်နေ့ချိန် . ( ၉ : ၃၀ ) နာရီ  
 မြေလှုပ်သည်နေ့ရာ . ဘုန်းကြီးကျောင်း .  
 ( ၁၀၇၆ )

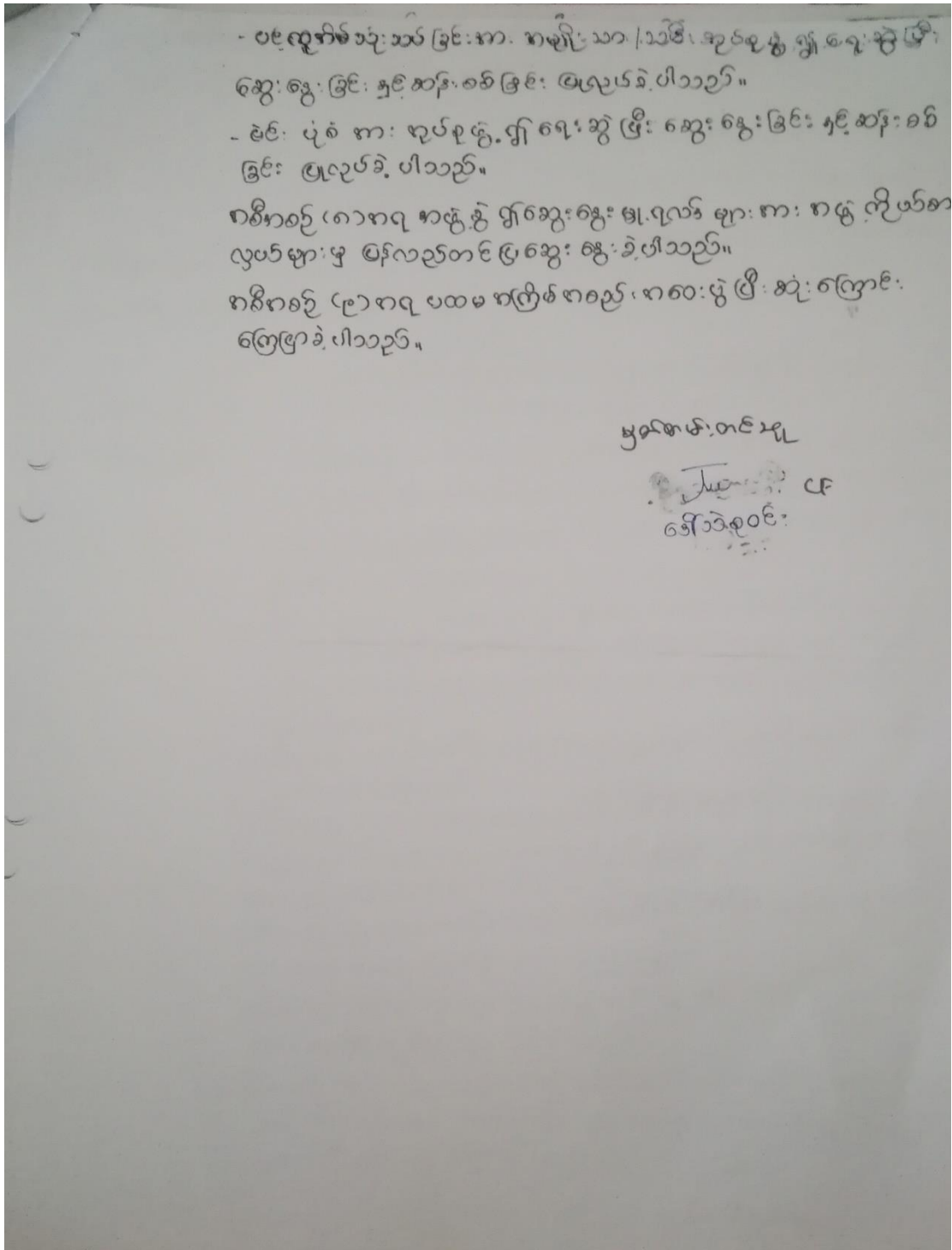
ရည်ရွယ်ချက် . . . . .  
 တက်ရောက်ကြသူများ . ကျား ( ၃၅ ) ဦး  
 မ ( ၃၁ ) ဦး

ဓာနိကစဉ် . . . . . ဓာနိကစဉ်ကို နောက်ဆက်တွဲတွင် ကြည့်ရှုနိုင်သည်။  
 နောက်ဆက်တွဲတွင် ကြည့်ရှုနိုင်သည်။

ဆွေးနွေးခြင်း . . . . . ဓာနိကစဉ် ( ၁ ) နာရီ ကျေးရွာရှိ စာမျိုးဘား၊ ဖွင့်စာမျိုးဘား၊ များ  
 ကား၊ ရုပ်စုဖွံ့ဖြိုး၊ မြေအာများ၊ ကန်ကန်များ၊ အောက်ကန် ကြံဖြိုး  
 ကျေးရွာအောက်ဖွံ့ဖြိုးချက်များ ရေးထားခဲ့ပြီး ဖြစ်သည်။ သို့  
 ဖြစ်ပြီး ဖွင့်စာမျိုးဘား၊ များ  
 ဓာနိကစဉ် ( ၂ ) နာရီ ကျေးရွာအောက်ဖွံ့ဖြိုးချက်များ ရေးထားခဲ့ပြီး ဖြစ်သည်။  
 ဓာနိကစဉ် ( ၃ ) နာရီ ကျေးရွာအောက်ဖွံ့ဖြိုးချက်များ ရေးထားခဲ့ပြီး ဖြစ်သည်။  
 ဓာနိကစဉ် ( ၄ ) နာရီ ကျေးရွာအောက်ဖွံ့ဖြိုးချက်များ ရေးထားခဲ့ပြီး ဖြစ်သည်။  
 ဓာနိကစဉ် ( ၅ ) နာရီ ကျေးရွာအောက်ဖွံ့ဖြိုးချက်များ ရေးထားခဲ့ပြီး ဖြစ်သည်။  
 ဓာနိကစဉ် ( ၆ ) နာရီ ကျေးရွာအောက်ဖွံ့ဖြိုးချက်များ ရေးထားခဲ့ပြီး ဖြစ်သည်။  
 ဓာနိကစဉ် ( ၇ ) နာရီ ကျေးရွာအောက်ဖွံ့ဖြိုးချက်များ ရေးထားခဲ့ပြီး ဖြစ်သည်။  
 ဓာနိကစဉ် ( ၈ ) နာရီ ကျေးရွာအောက်ဖွံ့ဖြိုးချက်များ ရေးထားခဲ့ပြီး ဖြစ်သည်။  
 ဓာနိကစဉ် ( ၉ ) နာရီ ကျေးရွာအောက်ဖွံ့ဖြိုးချက်များ ရေးထားခဲ့ပြီး ဖြစ်သည်။

မြေလှုပ်သည်နေ့  
 မြေလှုပ်သည်နေ့  
 မြေလှုပ်သည်နေ့





၁၃။ ကျေးရွာဒုတိယအကြိမ် အစည်းအဝေးမှတ်တမ်း





၁၄။ ကဏ္ဍအလိုက်ဦးစားပေးဖွံ့ဖြိုးရေးလုပ်ငန်းစဉ်များ

အင်္ဂုပုဂ္ဂိုလ်နယ်  
 ----- ပတ္တမြား ----- အုပ်စု၊ ကံသာအုံကြွန်း၊ မြင်းတောင်ကျေးရွာ

အဆင့်	ကျေးရွာအတွက် ဦးစားပေး ဖွံ့ဖြိုးတိုးတက်မှု လုပ်ငန်းစဉ်များ	အဆိုပြုသူ (ကျား/မ/ကျား+မ)	အခန်းကဏ္ဍ
၁	ရွာတွင် လမ်း	ကျား + မ	အခြေခံအဆောက်အအုံ
၂	ရွာသူအား ဆက်သွယ်	ကျား + မ	"
၃	လျှပ်စစ်ဓာတ်	ကျား + မ	ဖွံ့ဖြိုးရေး
၄	ဆိုင်ရောင်း	ကျား + မ	"
၅	သောက်သုံး ရေ စင်	ကျား + မ	အခြေခံ
၆	ဆေးပေးခန်း	ကျား	အခြေခံအဆောက်အအုံ
၇	အဆင့်မြှင့်တင်ရေး ဝန်ထမ်း	ကျား	"
၈	ရေသောက် ရှောင် အဆောက်အအုံ	ကျား	"
၉	အသက်မွေးဝမ်းကြောင်း သင်တန်း	မ	အသက်မွေးဝမ်းကြောင်း
၁၀	စိုက်ပျိုးရေး နည်းပညာ သင်တန်း	မ	"
၁၁	စာကြည့်တိုက်	ကျား	အခြေခံအဆောက်အအုံ
၁၂			
၁၃			
၁၄			
၁၅			

PRA Tools တစ်ခုချင်းစီအတွက် ကိုးကားရန်နှင့် လေ့လာရန် (၄၈)ဇယားအညွှန်း





		-ဂေါပကကျောင်းကော်မတီ၊ရပ်မိရပ်ဖ၊တောင်သူလယ်သမား၊အရန်မီးသတ် -မြို့နယ်မှ ဌာနဆိုင်ရာ အဖွဲ့များ	
၈။	ပြသနာစိန်ခေါ်မှု၊အခက်အခဲ/ အတားအဆီး	ဖွံ့ဖြိုးရေးကွင်းဆက်နောက်ဆက်တွဲ(၂)	
၉။	ဦးစားပေးလုပ်ငန်းရွေးချယ်ခြင်း	ကျေးရွာအလိုက်ဖော်ပြထားသောလုပ်ငန်းများကိုစိစစ်သုံးသပ် ဖြည့်စွက်ခြင်း	