

ပြည်ထောင်စုသမ္မတ မြန်မာနိုင်ငံတော်အစိုးရ
စိုက်ပျိုးရေး၊ မွေးမြူရေးနှင့် ဆည်မြောင်းဝန်ကြီးဌာန
ကျေးလက်ဒေသဖွံ့ဖြိုးရေးဦးစီးဌာန



National Community Driven Development Project

လူထုပဟိုပြုစီမံကိန်း
ကော့ကရိတ်မြို့နယ်၊ ကရင်ပြည်နယ်
ကျေးရွာဖွံ့ဖြိုးရေးအစီအစဉ်



ဝင်းကကျေးရွာအုပ်စု၊ အုံအူချောင်းဖျားကျေးရွာ
၂၀၁၉ ခုနှစ်

မာတိကာ

အကြောင်းအရာ	စာမျက်နှာ
၁။ ကော့ကရိတ်မြို့နယ် အခြေပြမြေပုံ	၂
၂။ ကျေးရွာအုပ်စု အခြေပြမြေပုံ	၃
၃။ ဝင်းကကျေးရွာအုပ်စုတွင်ပါဝင်သော ကျေးရွာများစာရင်း	၃
၄။ ကျေးရွာသမိုင်းကြောင်း နှင့် ကျေးရွာအခြေခံ အချက်အလက်များ	
၄.၁။ ကျေးရွာသမိုင်းကြောင်း	၄
၄.၂။ ကျေးရွာရှိ အိမ်ခြေ၊ အိမ်ထောင်စုနှင့် လူဦးရေ	၅
၄.၃။ တိုင်းရင်းသားလူမျိုးစုများ ဦးရေ	၅
၄.၄။ ထိခိုက်လွယ်သောအိမ်ထောင်စုများအရေအတွက်	၅
၄.၅။ ကျေးရွာတွင်းရှိအထောက်ပံ့ရရှိနိုင်သော အဆောက်အအုံများ	၅
၄.၆။ ကျေးရွာသူ/သားများ၏ အဓိက စီးပွားရေးလုပ်ငန်းများ	၅
၄.၇။ ကျေးရွာတွင်းပိုင်ဆိုင်မှု၊ မြေယာဧရိယာနှင့် သဘာဝသယံဇာတများ	၅
၄.၈။ ကျေးရွာတွင်းအခြားသက်ဆိုင်သော သတင်းအချက်အလက်များ.....	၅
၅။ လူထုပူးပေါင်းပါဝင်သော လူမှုဆန်းစစ်ခြင်းနှင့် အကဲဖြတ်ခြင်းလုပ်ငန်းစဉ် အကျဉ်းချုပ်ဇယား	၆
၆။ ကျေးရွာဖွံ့ဖြိုးရေးအစီအစဉ်အတွက်အသုံးပြုသော PRA Tool တစ်ခုချင်းစီ၏ သုံးသပ်ချက်များ	
၆.၁။ ကျေးရွာလူမှုရေးနှင့် အရင်းအမြစ်ပြမြေပုံ (Social and Resource Map)	၇-၈
၆.၂။ ရာသီခွင်ပြ-ပြက္ခဒိန် (Seasonal Calendar)	၉-၁၀
၆.၃။ ဥစ္စာနေကြွယ်ဝမှုအဆင့်သတ်မှတ်ခြင်း (Wealth Ranking)	၁၁-၁၂
၆.၄။ ကျား-မ ပင့်ကူအိမ်သုံးသပ်ခြင်း (Spider Diagram)	၁၃-၁၄
၆.၅။ ပိုင်ဆိုင်မှုသုံးသပ်ခြင်း (Asset Mapping)	၁၅-၁၆
၆.၆။ အဖွဲ့အစည်းချိတ်ဆက်မှုဇယား (Venn diagram)	၁၇-၁၈
၇။ ကော်မတီဝင်များရွေးချယ်ခြင်းနှင့်ကျေးရွာဖွံ့ဖြိုးရေးအစီအစဉ်ဆောင်ရွက်မှု မှတ်တမ်းခါတ်ပုံ	၁၉
၈။ ကျေးရွာကော်မတီဝင်များစာရင်း	၂၀
၉။ ကျေးရွာအခြေခံအချက်အလက် ပုံစံ ၀ - ၁ (PC - 1)	၂၀-၂၄
၁၀။ စီမံကိန်းစက်ဝန်းအချိန်ဇယား ပုံစံ ၀ - ၂ (PC - 2)	၂၅
၁၁။ ကျေးရွာဖွံ့ဖြိုးရေးဦးစားပေးအစီအစဉ် ပုံစံ ၀ - ၃ (PC - 3)	၂၆-၂၈
၁၂။ ကျေးရွာပထမ+ဒုတိယအကြိမ် အစည်းအဝေးမှတ်တမ်း	၂၉
၁၃။ ကဏ္ဍအလိုက်အနှစ်ချုပ်ဇယား	၃၀-၃၁

၁။ ကော့ကရိတ်မြို့နယ် အခြေပြမြေပုံ



၂။ ဝင်းကကျေးရွာအုပ်စုအခြေပြမြေပုံ



၃။ ဝင်းကကျေးရွာအုပ်စုတွင် ပါဝင်သော ကျေးရွာများစာရင်း

စဉ်	ကျေးရွာအမည်	အိမ်ထောင်စု	ကျား	မ	လူဦးရေပေါင်း
၁။	ဝင်းက	၅၂၅	၁၄၇၁	၁၁၀၇	၂၅၇၈
၂။	တီဆူး (ထိုစူးခါး)	၁၁၇	၃၆၉	၃၅၈	၇၂၇
၃။	အုံအူချောင်းဖျား	၁	၃၆၅	၃၅၄	၇၁၉

၄။ ကျေးရွာသမိုင်းကြောင်း နှင့် ကျေးရွာအခြေခံ အချက်အလက်များ

၄.၁။ အံ့အူချောင်းဖျားကျေးရွာသမိုင်းကြောင်း

ခုနစ်သက္ကရာဇ် (၁၃၀၄) ခုနှစ်ခန့် ကုလားမင်းလက်ထက်က စတင်တည်ထောင်ခဲ့သော ရွာတစ်ရွာ ဖြစ်သည်။ ဝင်းကတောင်ခြေ၏ အဖျားခံသောချောင်းမှ သုံးရာသီလခံစမ်းရေမခမ်းသော စီးဆင်းလာသော ရေကြည်ရှိခဲ့သည်။ ချောင်း၏အမည်မှာ အံ့အူချောင်း ဖြစ်သည်။ အံ့အူချောင်းဟုခေါ်ဝေါ်ခြင်းမှာ ယခင်လူသူ နည်းသောအချိန် ဂုံညင်းဖားကိုမစားဘဲ နေထိုင်ခဲ့ကြသည်။ မိုးဦးချိန်တိုင်းတွင် ဂုံညင်းဖားတွေများပြီး တခြားချောင်းများထက် ဖားအော်သံပိုများသောအတွက်ကြောင့် ထိုချောင်းကို အံ့အူချောင်းဟု အမည်တွင်ခဲ့သည်။ ထိုဖားအော်သံ အံ့အူ အသံကြောင့် အံ့အူချောင်းဟုခေါ်တွင်ခဲ့ခြင်းဖြစ်သည်။

အံ့အူချောင်းသည် ဝင်းကတောင်အဖျားထိရောက်သောကြောင့် စမ်းရေတွေအေးချမ်းပြီး အဖိုးအဖွားများသွားရောက်နေထိုင်ပြီး ခြံတွေစိုက်၊ ဒူးရင်းခြံတွေစိုက်၊ မင်းကွတ်ပင်၊ ငှက်ပျောပင်တွေ စိုက်ပြီးနေထိုင်ခဲ့ကြသည်။ ၎င်းအဖိုးအဖွားတွေကပဲ ရွာအဖြစ်ထူထောင်ခဲ့ကြသည်။ စတင်တည်ထောင်ချိန်တွင် အိမ်ခြေ (၅) လုံးခန့်သာရှိပြီး ဘုန်းကြီးကျောင်းသည် ဝင်းကကျေးရွာ တွင်သာရှိပါသည်။

အံ့အူချောင်းဖျားကျေးရွာစတင်တည်ထောင်သူမှာ အဖိုးဖုန်း၊ အဖိုးစိန်လုံး၊ အဖိုးအောင်ငြိမ်း၊ အဖိုးငစိန်၊ အဖိုးအွန်ကြောင့်တို့ဖြစ်ပြီး နှစ်ပေါင်းကြာလာသောအခါ အိမ်ခြေတဖြည်းဖြည်းများလာပြီး ရွာငယ်တစ်ရွာ ဖြစ်လာခဲ့ပါသည်။ ယခုအချိန်တွင် အိမ်ခြေပေါင်း (၁၄၂) အိမ်ခန့်ရှိပြီဖြစ်ပါသည်။

၄.၂။ ကျေးရွာရှိ အိမ်ခြေ၊ အိမ်ထောင်စုနှင့် လူဦးရေ

အံ့အူချောင်းဖျားကျေးရွာတွင် အိမ်ထောင်စု (၁၃၃) စု ရှိပါသည်။ ကျေးရွာအတွင်းနေ ထိုင်သောလူဦးရေမှာ အမျိုးသား (၃၆၅)ဦး၊ အမျိုးသမီး (၃၅၄)ဦး၊ စုစုပေါင်း (၇၁၉)ဦးရှိပါသည်။ ယခုအိမ်ထောင်စုနှင့် လူဦးရေစာရင်း မှာ ၂၀၁၈ခုနှစ်၊ ဇွန်လတွင် ကောက်ထားသောစာရင်းဖြစ်ပါသည်။

၄.၃။ တိုင်းရင်းသားလူမျိုးစုများ ဦးရေ

အံ့အူချောင်းဖျားကျေးရွာတွင်နေထိုင်သော တိုင်းရင်းသားလူမျိုးစုများမှာ ကရင်နှင့် မွန်လူမျိုးတို့ဖြစ်ပါသည်။ ကရင်လူမျိုး အိမ်ထောင်စု (၁၃၂) စုတွင် အမျိုးသား (၃၆၄)ဦးနှင့် အမျိုးသမီး (၃၅၄)ဦး စုစုပေါင်း (၇၁၈)ဦး ရှိပါသည်။ မွန်လူမျိုး အိမ်ထောင်စု (၁) စုတွင် အမျိုးသား (၁)ဦးနှင့် အမျိုးသမီး (×)ဦး စုစုပေါင်း (၁)ဦး ရှိပါသည်။

၄.၄။ ထိခိုက်လွယ်သောအိမ်ထောင်စုများအရေအတွက်

အံ့အူချောင်းဖျားကျေးရွာကျေးရွာတွင် သက်ကြီးရွယ်အို (၆၅နှစ် နှင့် အထက်) (၂၀) ဦး၊ မသန်စွမ်း (၁) ဦးတို့ရှိ ပါသည်။

၄.၅။ ကျေးရွာတွင်းရှိအထောက်အပံ့ရရှိနိုင်သော အဆောက်အအုံများ

အံ့အူချောင်းဖျားကျေးရွာတွင် မူလတန်းကျောင်း (၁)ကျောင်း၊ စေတီတို့ရှိပါသည်။

၄.၆။ ကျေးရွာသူ/သားများ၏ အဓိက စီးပွားရေးလုပ်ငန်းများ

ရွာသူ/သားများ၏ အဓိကစီးပွားရေးမှာ စိုက်ပျိုးရေးလုပ်ငန်းဖြစ်ပါသည်။ စိုက်ပျိုးရေးတွင် လယ်စိုက်ပျိုး လုပ်ကိုင်သူနှင့် ဥယျာဉ်စိုက်ပျိုးသူများဖြစ်ပါသည်။

၄.၇။ ကျေးရွာတွင်းပိုင်ဆိုင်မှု၊ မြေယာဧရိယာနှင့် သဘာဝသယံဇာတများ

လယ်/ယာမြေ၊ ဥယျာဉ်ခြံ၊ လက်တွန်းထွန်စက်၊ ကား၊ မော်တော်ဆိုင်ကယ်၊ အသေးစားအိမ်ဆိုင်များ၊ ထော်လာဂျီ၊ အပ်ချုပ်စက်၊ စက်တပ်လှေ၊ မြက်ရိတ်စက်၊ ရေတွင်း၊ ခိုင်းနွားတို့ရှိပါသည်။

၄.၈။ ကျေးရွာတွင်းအခြားသက်ဆိုင်သော သတင်းအချက်အလက်များ

အုပ်ချုပ်ရေးအဖွဲ့၊ ကျောင်းကော်မတီ၊ ဂေါပကအဖွဲ့၊ အိုးသူကြီးအဖွဲ့၊ သာရေး/နာရေးအဖွဲ့၊ အမျိုးသမီးရေးရာအဖွဲ့၊ လူငယ်အဖွဲ့တို့သည်ကျေးရွာတွင်းတည်ရှိသော အဖွဲ့အစည်းများဖြစ်ပါသည်။

ကျေးရွာပြင်ပရှိ အဖွဲ့အစည်းများနှင့် ဌာနများ နှင့်လည်းချိတ်ဆက်မှုရှိပါသည်။ KNU BGF DRD DKBA NGO PC(ငြိမ်းချမ်းရေး) တို့နှင့်ချိတ်ဆက်ပါသည်။

၅။ လူထုပူးပေါင်းပါဝင်သော လူမှုဆန်းစစ်ခြင်းနှင့် အကဲဖြတ်ခြင်းလုပ်ငန်းစဉ် အကျဉ်းချုပ်ဇယား

နေ့စွဲ	အသုံးပြုခဲ့သော PRA Tool များ	အစဉ်းအဝေးတွင် ပါဝင်ဆွေးနွေးသူများ			အဓိကဆွေးနွေးချက်များ
		ကျား	မ	ပေါင်း	
၂၀.၆.၂၀၁၉	လူမှုရေးနှင့် အရင်းအမြစ်ပြ မြေပုံ (Social & Recourse Map)	၁၀	၁၂	၂၂	စိုက်ပျိုးရေးလုပ်ငန်း၊ နိုင်ငံခြား(ထိုင်း) ရွှေ့ပြောင်း လုပ်ကိုင်သူများခြင်း။
၂၀.၆.၂၀၁၉	ရာသီခွင်ပြ - ပြက္ခဒိန် (Seasonal Calendar)	၂၀	၃၂	၅၂	မွေးမြူရေးလုပ်ငန်း၊ ဝင်ငွေနည်းပါးခြင်း၊ သောက် သုံးရေရှားပါးခြင်း၊ လမ်းပန်းဆက်သွယ်ရေး၊ ကျန်းမာရေး၊ ပွဲတော်ရက်များ။
၂၀.၆.၂၀၁၉	ဥစ္စာနေကြွယ်ဝမှုအဆင့် (Wealth Ranking)	၈	၁၅	၂၃	အဆင်မပြေသောအိမ်ထောင်စု (၆၃)စု၊ အလုပ် အကိုင်ရှားပါးခြင်း၊ ကျန်းမာရေး၊ ပညာရေး။
၂၀.၆.၂၀၁၉	ပင့်ကူအိမ်သုံးသပ်ခြင်း (Spider Diagram) ၈	၈	၁၅	၂၃	ပညာတတ်မြောက်မှု၊ ဝင်ငွေနည်းပါးခြင်း၊ အလုပ် အကိုင်အခွင့်အလမ်းရှားပါးခြင်း၊ အမျိုးသမီးများ ဝင်ငွေရအလုပ်အကိုင်မရှိခြင်း၊ ကျန်းမာရေး။
၂၀.၆.၂၀၁၉	ပိုင်ဆိုင်မှုသုံးသပ်ခြင်း (Asset Mapping)	၁၇	၂၅	၄၂	အပ်ချုပ်စက် အမျိုးသမီးများ သုံးစွဲမှုများသည်။ လက်တွန်းထွန်စက်၊ ထော်လာဂျီ၊ မြက်ရိတ်စက်၊ စက်တပ်လှေ၊ အမျိုးသားများ သုံးစွဲမှုများသည်။ ဆိုင်ကယ်၊ ကား၊ ရေတွင်း၊ ဘုန်းကြီးကျောင်း၊ လယ်၊ နွား တို့ကို အမျိုးသား၊ အမျိုးသမီးတို့က သုံးစွဲကြသည်။
၂၀.၆.၂၀၁၉	အဖွဲ့အစည်းချိတ်ဆက်မှု (Veen Diagram)	၂	၁၁	၁၃	ကျေးရွာတွင်း အုပ်ချုပ်ရေးအဖွဲ့မှ ဩဇာလွှမ်းမိုး၊ ကျေးရွာပြင်ပတွင် NGO PC(ငြိမ်းချမ်းရေး) KNU BGF DRD DKBA တို့လွှမ်းမိုးမှုများသည်။

အံ့အူရောင်းဖျားကျေးရွာ လူမှုရေးနှင့်အရင်းအမြစ်ပြု မြေပုံ၏ ဆွေးနွေးခြင်းနှင့် ဆန်းစစ်ခြင်း

ဆွေးနွေးခြင်းနှင့် ဆန်းစစ်ခြင်း
 လူမှုရေး နှင့် အရင်းအမြစ်ပြုပြင်မှု (အိတ်အိတ်စားစား)

၁) အသက်မွေးဝမ်းကြောင်း စာတွက် ရှာဖွေခြင်း
 နှုတ်။ ကွမ်းခြံ၊ လယ်၊ အရင်းအမြစ်ကို ချဲ့
 ဖြည့်သည်။

၂) အရင်းအမြစ်မှာ ဖြေရှင်းမှုကို များစွာ ဆုံး
 ဖြည့်သည်။ အရင်းအမြစ်မှာ လယ်ယာ ဖြစ်သည်။

၃) ချော့၊ သစ်တော၊ လွန်ခဲ့တာ (၅) နှစ်အတွင်း
 ချော့၊ သစ်တော၊ နှုတ်၊ ပင် များ ပျက်စီးသည်။ လာ
 သည်။

၄) ~~အရင်းအမြစ်~~ အရင်းအမြစ်မှာ ဗုဒ္ဓဘာသာ စာများ ဆုံး
 ရှေ့တိုင်ပါသည်။

၅) အရင်းအမြစ်မှာ စာအုပ်တိုက်တက်၊ အသက်
 ကျော် စောင့်ရှောက်မှု ရှေ့တိုင်ပါသည်။

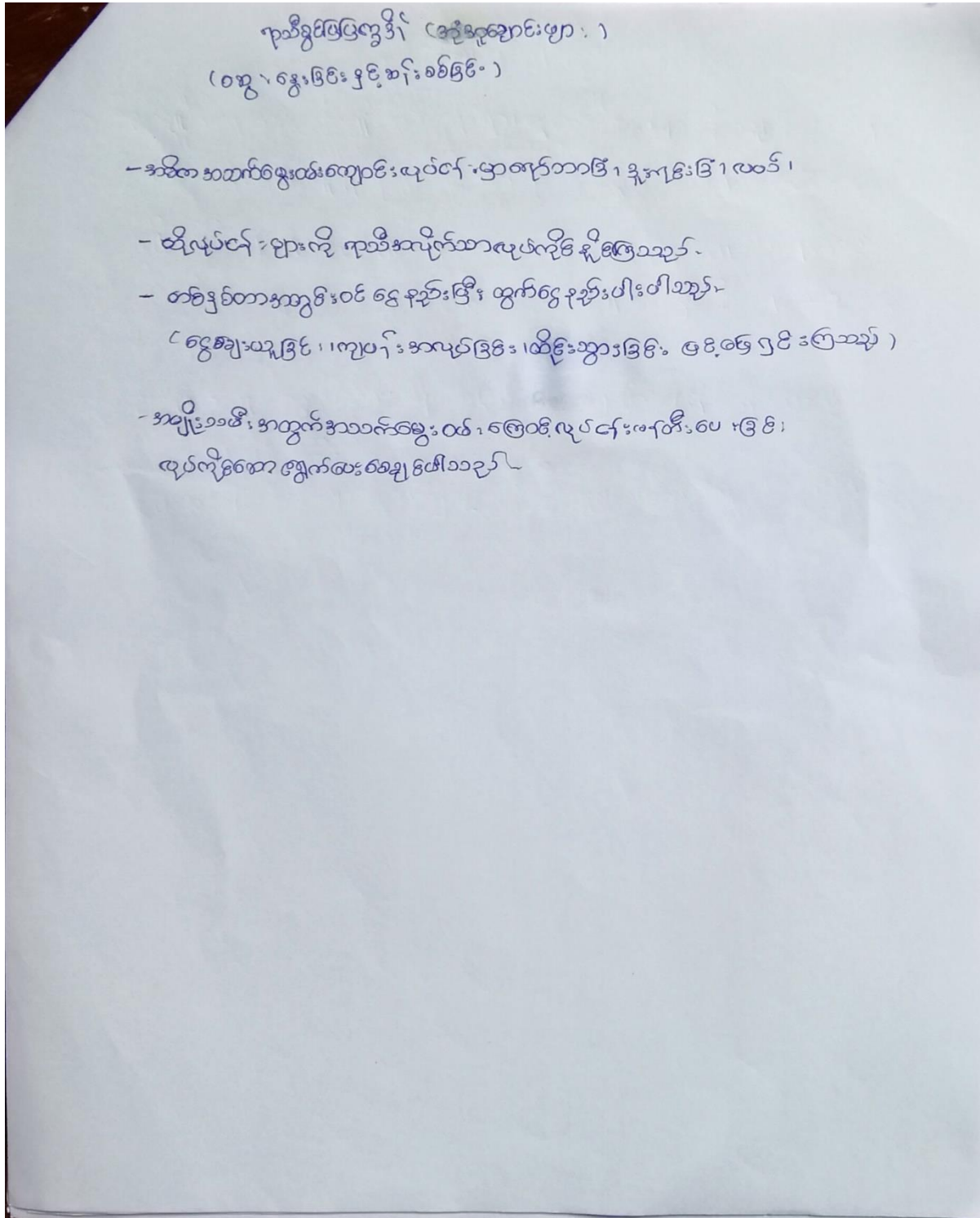
၆.၂။ ရာသီခွင်ပြ-ပြက္ခဒိန် (Seasonal Calendar)

အုံအူချောင်းဖျားကျေးရွာ၏ ရာသီခွင်ပြ - ပြက္ခဒိန်

ကျွန်းခြံ	ရေအားလျှော့ချခြင်း	ပိတ်ဆို့ရက်	အပူချိန်	ရေအောက်ခြင်း	လျှောက်ချိန်	ရေအောက်ခြင်း	အခြားအချက်
၁	-	-	၂	၁	+	✓	အခြားအချက်
၂	✓	-	-	၁	+	✓	အခြားအချက်
၃	✓	✓	၂	၁	++	✓	အခြားအချက်
၄	✓	-	-	၁	++	✓	အခြားအချက်
၅	✓	ရေအောက်ခြင်း	၂	၁	++	✓	အခြားအချက်
၆	✓	ရေအောက်ခြင်း	၂	၁	+	✓	အခြားအချက်
၇	✓	ရေအောက်ခြင်း	-	၁	+	✓	အခြားအချက်
၈	✓	ရေအောက်ခြင်း	၂	၁	+	✓	အခြားအချက်
၉	✓	ရေအောက်ခြင်း	၂	၁	+	✓	အခြားအချက်
၁၀	✓	ရေအောက်ခြင်း	၂	၁	+	✓	အခြားအချက်
၁၁	✓	ရေအောက်ခြင်း	-	၁	+	✓	အခြားအချက်
၁၂	✓	ရေအောက်ခြင်း	-	၁	+	✓	အခြားအချက်
၁၃	✓	ရေအောက်ခြင်း	၂	၁	+	✓	အခြားအချက်
၁၄	✓	ရေအောက်ခြင်း	၂	၁	+	✓	အခြားအချက်
၁၅	✓	ရေအောက်ခြင်း	၂	၁	+	✓	အခြားအချက်
၁၆	✓	ရေအောက်ခြင်း	၂	၁	+	✓	အခြားအချက်
၁၇	✓	ရေအောက်ခြင်း	၂	၁	+	✓	အခြားအချက်
၁၈	✓	ရေအောက်ခြင်း	၂	၁	+	✓	အခြားအချက်
၁၉	✓	ရေအောက်ခြင်း	၂	၁	+	✓	အခြားအချက်
၂၀	✓	ရေအောက်ခြင်း	၂	၁	+	✓	အခြားအချက်

ရက်စွဲ - ၂၀၁၆.၆.၂၀၁၉
 ရက်စွဲ - ၂၀၁၆.၆.၂၀၁၉
 အခြားအချက် - အခြားအချက်
 အခြားအချက် - အခြားအချက်

အုံအူချောင်းဖျားကျေးရွာ ရာသီခွင်ပြ - ပြက္ခဒိန် ၏ ဆွေးနွေးခြင်းနှင့် ဆန်းစစ်ခြင်း



၆.၃။ ဥစ္စာနေကြွယ်ဝမှုအဆင့်သတ်မှတ်ခြင်း (Wealth Ranking)

အုံအူချောင်းဖျားကျေးရွာ၏ ဥစ္စာနေကြွယ်ဝမှုအဆင့်သတ်မှတ်ခြင်းပြဇယား

ဥစ္စာနေကြွယ်ဝမှုပြဇယား

မြို့နယ် - ကော့ကရိတ်
 ဧရာဝတီ - ၀၆၈

ရက်စွဲ - ၂၀. ၆. ၂၀၁၇
 ကျေးရွာ - အုံအူချောင်းဖျား

အိမ်ထောင်စုအမည်	သတ်မှတ်ချက်	အိမ်ထောင်စု	ရာခိုင်နှုန်း
ဒါသိဇာတိ ထောအိမ်ထောင်စု	တိုက်အိမ်၊ အိမ်ကုန်၊ ထောပတ်၊ ကုန်၊ ဆိုင်ကုန်၊ လှိုင်ဆိုင်ကုန်၊ ပြင်ပအိမ်၊ ရွာရွာ၊ ၂၅၀၀၀၀၀၊ ယာယီအိမ်	၃၀	၁၁.၅၆%
အယ်အယ်အယ် ရွာအိမ်ထောင်စု	ပြင်ဆောင်အိမ်၊ မြက်ရိတ်အိမ်၊ အိမ်ကုန် ယာယီ၊ ၅၅၀၀၀၀၀၊ ဆိုင်၊ အိမ်၊ ရွာအိမ်ထောင်စု၊ ယာယီအိမ်	၄၀	၃၀.၃၂%
အောင်အောင် မပြင်ထောအိမ် ထောင်စု	သစ်တောအိမ်၊ မြက်ရိတ်အိမ်၊ အိမ်ကုန်၊ ရွာအိမ်ထောင်စု၊ ယာယီအိမ်၊ ၂၅၀၀၀၀၀	၆၅	၄၇.၃၄%
ပိတ်ဆို့ဆို့ဆို့ အိမ်ထောင်စု			

အမျိုးအစား - (၈)
 အမျိုးအစား - (၁၅)

အံ့အာရောင်းဖျားကျေးရွာ ဥစ္စာနေကြွယ်ဝမှုအဆင့်သတ်မှတ်ခြင်း၏ ဆွေးနွေးခြင်းနှင့် ဆန်းစစ်ခြင်း

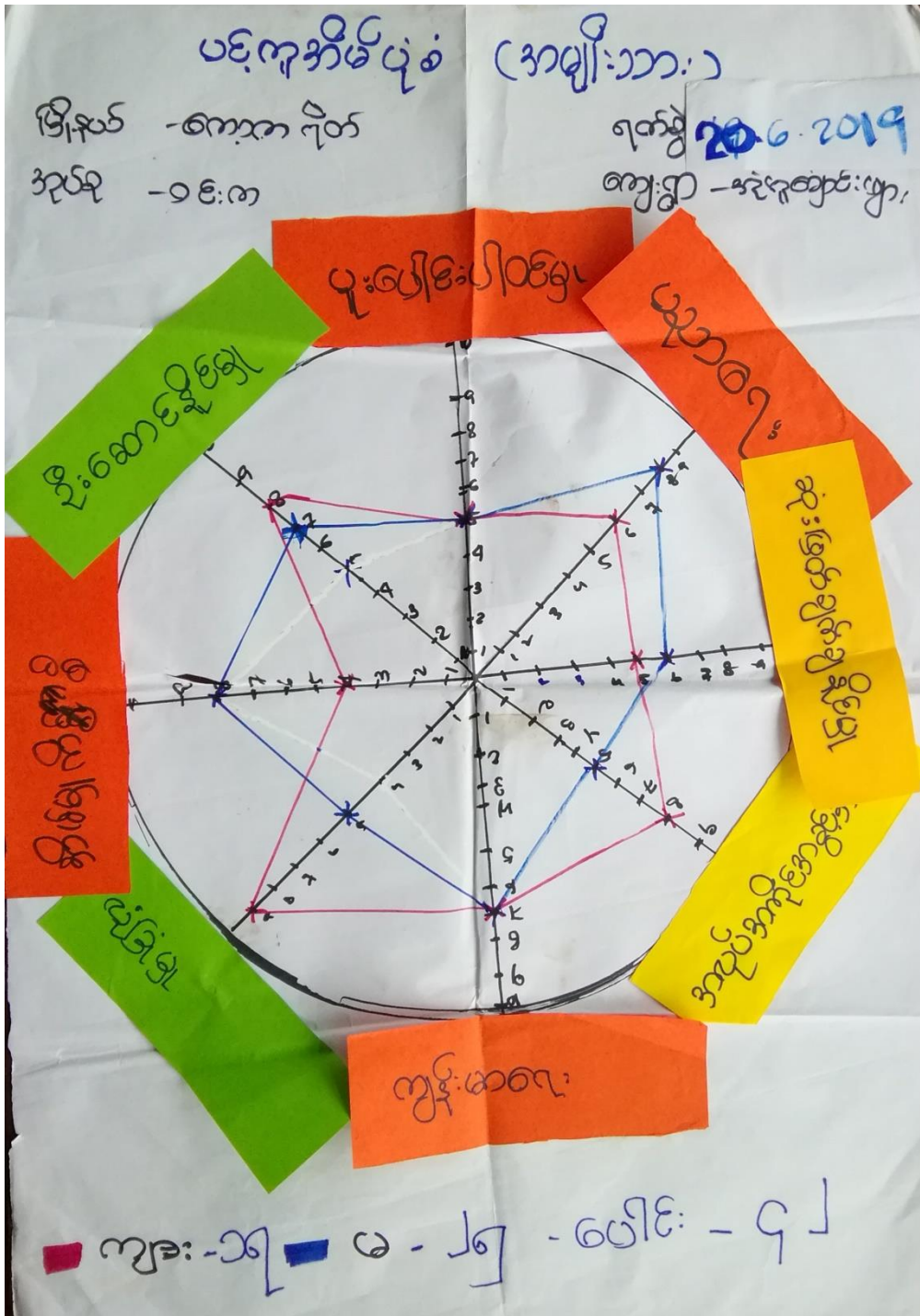
ဆွေးနွေးခြင်းနှင့် ဆန်းစစ်ခြင်း
 (ဥစ္စာနေ) (အံ့အာရောင်းဖျား)

- ဆင်းရဲနွမ်းပါး ဖြစ်နေသောအားဖြင့်
- အရင်းအမြစ် နှင့် အလုပ်အကိုင်မရှိ
- ချေးငွေ အလုပ်အကိုင် စေ့ခြင်းဖြင့်
- အခြေခံ အဆောက်အအုံ၊ ဆေးကုသမှု

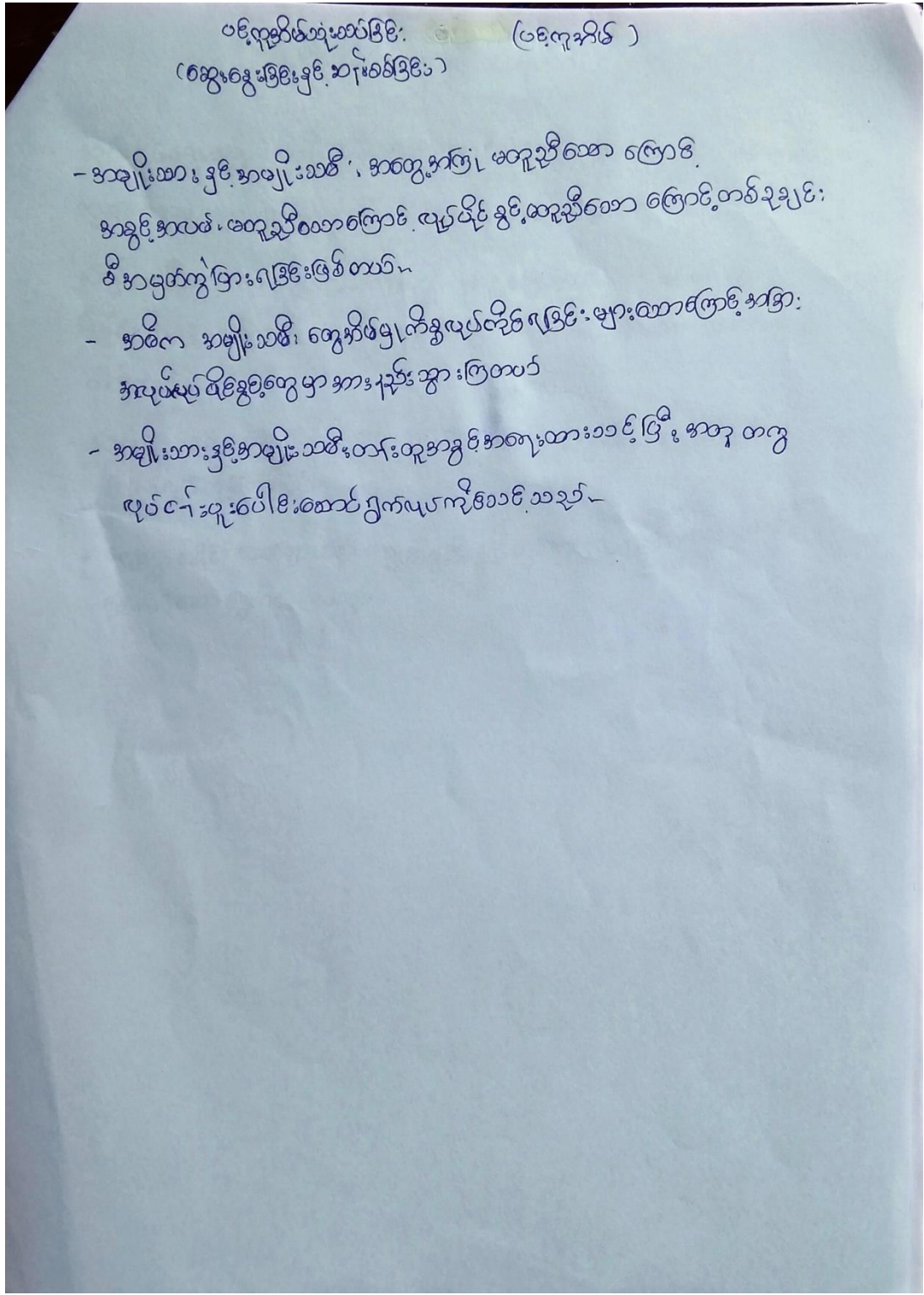
ခြင်း ဖြစ် အဆင်မပြေသော အိမ်ထောင်စု
 စုလို အလုပ်အကိုင် အကိုင်လေး ဥင် ဖြစ်
 ကျေးဇူးတင် ဖြစ် သို့မဟုတ်မဟုတ်

၆.၄။ ကျား-မ ပင့်ကူအိမ်သုံးသပ်ခြင်း (Spider Diagram)

အုံအူချောင်းဖျားကျေးရွာ၏ ပင့်ကူအိမ်သုံးသပ်ခြင်း ပုံစံ



အံ့အူချောင်းဖျားကျေးရွာ ပင့်ကူအိမ်သုံးသပ်ခြင်း၏ ဆွေးနွေးခြင်းနှင့် ဆန်းစစ်ခြင်း



၆.၅။ ပိုင်ဆိုင်မှုသုံးသပ်ခြင်း (Asset Mapping)

အံ့အာချောင်းဖျားကျေးရွာ၏ ပိုင်ဆိုင်မှုသုံးသပ်ခြင်း ပြဇယား

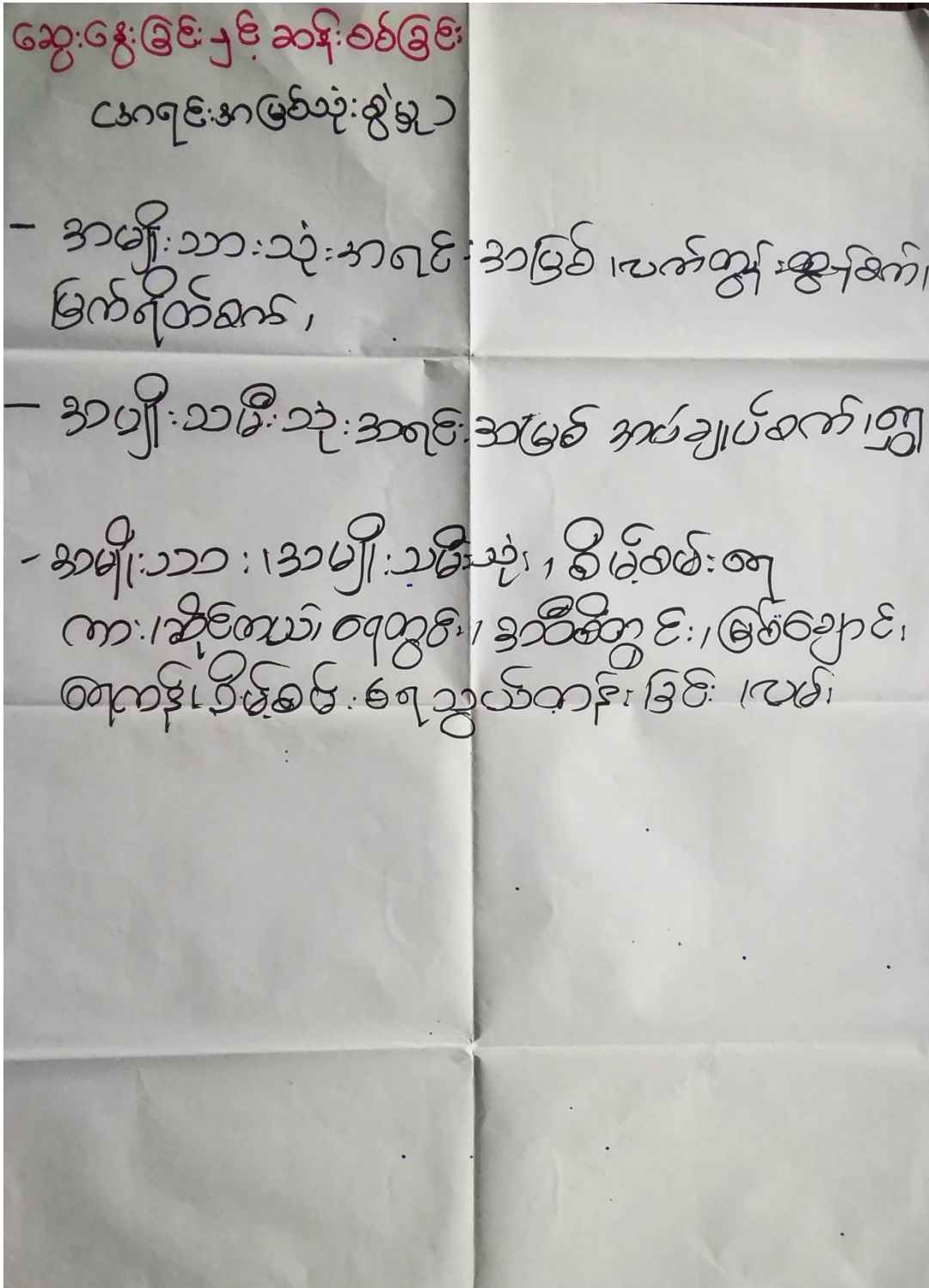
အရင်းအမြစ်ပိုင်ဆိုင်မှုပြဇယား

မြို့နယ် - ကော့ကရိတ်
အုပ်ချုပ်ရေး - ဝင်းက

ရက်စွဲ - ၁၀.၆.၂၀၁၉
ကျေးရွာ - အံ့အာချောင်းဖျား

အရင်းအမြစ်	သုံးစွဲသူ			ထိန်းသိမ်းသူ		
	မ	မ	မ+မ	မ	မ	မ+မ
ခိမ်းခမ်းရေ			✓			✓
ယက်တွန်းထွန်ခက်	✓	✓		✓		
မြက်ရိတ်ခက်	✓	✓		✓		
ဆိုင်ကယ် ၁ကား			✓	✓	✓	
ရေတွင်း			✓	✓	✓	
အင်္ဂါစိမ်း			✓	✓	✓	
မြစ်ချောင်း			✓	✓	✓	✓
ရေကန်			✓	✓	✓	
ခိမ်းခမ်းရေအောက်ခြင်း			✓	✓	✓	
ပင်			✓	✓	✓	✓
အင်အားစက်		✓	✓	✓	✓	
ရွှေ		✓	✓		✓	

အုံအူရောင်းဖျားကျေးရွာ ပိုင်ဆိုင်မှုသုံးသပ်ခြင်းပြဇယား၏ ဆွေးနွေးခြင်းနှင့် ဆန်းစစ်ခြင်း



၆.၆။ အဖွဲ့အစည်းချိတ်ဆက်မှုဇယား (Venn diagram)

အံ့အူချောင်းဖျားကျေးရွာ၏ အဖွဲ့အစည်းချိတ်ဆက်မှုဇယားပြပုံ



အံ့အာရောင်းဖျားကျေးရွာ အဖွဲ့အစည်းချိတ်ဆက်မှုဇယား၏ ဆွေးနွေးခြင်းနှင့် ဆန်းစစ်ခြင်း

ဆွေးနွေးခြင်းနှင့် ဆန်းစစ်ခြင်း
 (ဗဒ်: ပုံစံ) (အံ့အာရောင်းဖျား: ဖျား)

- မပါဝင်သော အဖွဲ့ ဖြစ်ပါ။
- စီးပွားရေးအတွက် ဖြစ်ပေါ်လာရုံသာ အဖွဲ့အစည်းအတွက်
 ကျောင်းဒဏ္ဍာန် အဖွဲ့အစည်း:
- ကျေးဇူးတင် ဖြစ်ပေါ်လာရုံသာ အဖွဲ့အစည်း ဖြစ်ပေါ်လာရုံသာ
 ပျက်စီးမှု၊ အဖွဲ့အစည်း စာအုပ်
- ဦးဆောင်ဆုံးဖြတ်ချက်ချရာတွင် ပါဝင်
- အဖွဲ့အစည်း စွာ ချိတ်ဆက်မှု ဖြစ်ပေါ်လာရုံသာ

၇။ ကော်မတီဝင်များရွေးချယ်ခြင်းနှင့်ကျေးရွာဖွံ့ဖြိုးရေးအစီအစဉ်ဆောင်ရွက်မှု မှတ်တမ်းဓာတ်ပုံ



၈။ ကျေးရွာကော်မတီဝင်များစာရင်း

စဉ်	အမည်	ကျား	မ	ရာထူး / တာဝန်
ကျေးရွာစီမံကိန်းအထောက်အကူပြု ကော်မတီ				
၁။	ဦးအောင်သိန်	ကျား		ဥက္ကဋ္ဌ
၂။	ဒေါ်နုသိန်း		မ	ဥက္ကဋ္ဌ
ဝယ်ယူရေးဆပ်ကော်မတီ				
၁။	ဒေါ်နုနင်းညိုညို		မ	ခေါင်းဆောင်
၂။	ဦးထွန်းဝင်းကျော်	ကျား		အဖွဲ့ဝင်
၃။	ဒေါ်လှဘောင်		မ	အဖွဲ့ဝင်
ကျေးရွာငွေစာရင်းကိုင်				
၁။	ဦးစောကျော်ကျော်အဲ	ကျား		
စောင့်ကြည့်ကြီးကြပ်ရေးဆပ်ကော်မတီ				
၁။	စောကျော်အဲဖောင်		မ	ခေါင်းဆောင်
၂။	ဦးကျော်အေးမြိုင်	ကျား		အဖွဲ့ဝင်
၃။	ဒေါ်ပန်းနွယ်		မ	အဖွဲ့ဝင်
လုပ်ငန်းလည်ပတ် ပြုပြင်ထိန်းသိမ်းရေး ဆပ်ကော်မတီ				
၁။	ဒေါ်စိန်ရီမြ		မ	ခေါင်းဆောင်
၂။	ဦးမန်းကျင်ဖော်	ကျား		အဖွဲ့ဝင်
၃။	ဒေါ်မြသန်း		မ	အဖွဲ့ဝင်
ဝေဖန်အကြံပြု တိုင်ကြားဖြေရှင်းရေး ကိုယ်စားလှယ်				
၁။	ဦးစောကြည်တင်	ကျား		
၂။	ဒေါ်နန်းသိန်း		မ	
ကျေးရွာစေတနာ့ဝန်ထမ်းများ				
၁။	စောအဲဖိုးကျော်	ကျား		
၂။	နန်းမိုးမိုးဦး		မ	

၉။ ကျေးရွာအခြေခံအချက်အလက် ပုံစံ ၈ - ၁ (PC - 1)

ပုံစံ - ၈ - ၁ ကျေးရွာအခြေခံအချက်အလက်များ (Form PC 1)

လမ်းညွှန်ချက်၊ ကျေးရွာတစ်ရွာသို့ ပထမဆုံးမိတ်ဆက်ခရီးသွားရောက်သောအခါ လူထုစည်းရုံးရေးမှူးသည် ကျေးရွာခေါင်းဆောင်များအားကျေးရွာအချက်အလက်များကိုမေတ္တာရပ်ခံ၍ တောင်းခံရသည်။ ဤအချက်အလက်များကိုစီမံကိန်းမိတ်ဆက်အစည်းဝေးမတိုင်မီတောင်းခံရမည်။ စီမံကိန်းမိတ်ဆက်အစည်းဝေးတွင် လူထုစည်းရုံးရေးမှူးသည် ဤအချက်အလက်များအားစစ်ဆေးပြီး မှန်ကန်အောင်ပြုလုပ်ရမည်။ ပြီးနောက်တွင် လူထုစည်းရုံးရေးမှူးမှ သတင်းအချက်အလက်ထဲသို့ Tablets မှ တဆင့်ဖြည့်သွင်းရမည်။

ကျေးရွာခေါင်းဆောင် အမည် <u>ဦးမြင့်မြင့်</u>	ကျေးရွာခေါင်းဆောင်၏ ဖုန်းနံပါတ် <u>၀၇-၇၇၈၀၆၅၇၆၁</u>	လူထုစည်းရုံးရေးမှူး၏အမည် <u>ဦးစိုးသိန်း</u>
ပြည်နယ်/တိုင်းဒေသကြီး <u>ကချင်</u>	မြို့နယ် <u>စလုံ</u>	ကျေးရွာအုပ်စု <u>ဝင်းက</u>
		ကျေးရွာ <u>လုံချောင်းကျေးရွာ</u>

က။ လူဦးရေ

လူမျိုးစု	အိမ်ထောင်စုအရေအတွက်	ကိုးကွယ်သည့်ဘာသာ	အိမ်ထောင်စုအရေအတွက်
လူမျိုးစု (၁) <u>မွန်</u>	1	ဘာသာ(၁) <u>ဗုဒ္ဓ</u>	133
လူမျိုးစု (၂) <u>ကချင်</u>	132	ဘာသာ(၂) -----	
လူမျိုးစု (၃) -----		ဘာသာ(၃) -----	
လူမျိုးစုရော -----		ဘာသာရော -----	
အခြား			
	အရေအတွက်		
မသန်စွမ်းသူများ	1		
သက်ကြီးရွယ်အိုများ (၆၅ နှစ် နှင့် အထက်)	20		
စစ်ဘေးရှောင်			

	အမျိုးသား(အရေအတွက်)	အမျိုးသမီး(အရေအတွက်)	စုစုပေါင်းအရေအတွက်
လူဦးရေ			
လူမျိုးစု (၁) မြန်မာ	1	0	1
လူမျိုးစု (၂) တေဇိုင်	364	354	718
လူမျိုးစု (၃) -----			
အခြား			
အိမ်ထောင်ဦးစီး	113	20	133

(၁) အခြေခံအဆောက်အအုံ အသုံးအဆောင်များ

စာသင်ကျောင်း	အမှတ် ဖြစ်ပါ	ကျန်းမာရေး	အမှတ် မပါ	ဘာသာရေးအဆောက် အအုံများ	အမှတ် ဖြစ်ပါ
အထက်တန်းကျောင်း	<input type="checkbox"/>	ဆေးရုံ	<input type="checkbox"/>	ဓဇတီ	<input checked="" type="checkbox"/>
အလယ်တန်းကျောင်း	<input type="checkbox"/>	ကျန်းမာရေးဌာန	<input type="checkbox"/>	ဘုန်းကြီးကျောင်း	<input type="checkbox"/>
မူလတန်းကျောင်း	<input checked="" type="checkbox"/>	ကျန်းမာရေးဌာနခွဲ	<input type="checkbox"/>	ဟိန္ဒူဘုရားကျောင်း	<input type="checkbox"/>
မူကြီးကျောင်း	<input type="checkbox"/>	ဆေးပေးခန်း	<input type="checkbox"/>	ရေခဲယာဉ်ကျောင်း	<input type="checkbox"/>
အခြား	<input type="checkbox"/>	အခြား	<input type="checkbox"/>	ဂူ	<input type="checkbox"/>
				အခြား	<input type="checkbox"/>
မှတ်ချက်		မှတ်ချက်		မှတ်ချက်	

(ဂ) ကျွမ်းကျင်သူများမှတ်တမ်း (ကျေးရွာတွင်နေထိုင်သော သို့မဟုတ် တခြားရွာမှလာရောက်သောကျွမ်းကျင်သူများ)

(၁) စာသင်ကျောင်း			(၂) ကျန်းမာရေး			(၃) လက်မှုပညာရှင်		
	ရွာတွင်နေထိုင်သူ	အခြားရွာမှလာသူ		ရွာတွင်နေထိုင်သူ	အခြားရွာမှလာသူ		ရွာတွင်နေထိုင်သူ	အခြားရွာမှလာသူ
မူလတန်းပြဆရာ/မ	<input checked="" type="checkbox"/>	<input checked="" type="checkbox"/>	ဆရာဝန်	<input type="checkbox"/>	<input type="checkbox"/>	လက်သမား	<input checked="" type="checkbox"/>	<input checked="" type="checkbox"/>
အထက်တန်းပြဆရာ/မ	<input type="checkbox"/>	<input type="checkbox"/>	လက်ထောက်ကျန်းမာရေးမှူး	<input type="checkbox"/>	<input type="checkbox"/>	ပန်းရံ	<input checked="" type="checkbox"/>	<input checked="" type="checkbox"/>
အလယ်တန်းပြဆရာ/မ	<input type="checkbox"/>	<input type="checkbox"/>	အမျိုးသမီးကျန်းမာရေးဆရာမ	<input type="checkbox"/>	<input type="checkbox"/>	လှုပ်စစ်ကျွမ်းကျင်ပီးသမား	<input type="checkbox"/>	<input type="checkbox"/>
မူကြိုဆရာ/မ	<input type="checkbox"/>	<input type="checkbox"/>	သားဖွားဆရာမ	<input type="checkbox"/>	<input type="checkbox"/>	ရေဂိုက်သွယ်သူ	<input checked="" type="checkbox"/>	<input checked="" type="checkbox"/>
အခြား	<input type="checkbox"/>	<input type="checkbox"/>	ပြည်သူ့ကျန်းမာရေးလုပ်သား	<input type="checkbox"/>	<input type="checkbox"/>	စက်ပြင်ဆရာ	<input type="checkbox"/>	<input checked="" type="checkbox"/>
မှတ်ချက်				မှတ်ချက်				မှတ်ချက်

(ဃ) ကျေးရွာသို့ ရောက်ရှိနိုင်သည့်လမ်းအခြေအနေ / ကျေးရွာတစ်ရွာသည် ၎င်း၏ကျေးရွာအုပ်စုနှင့် ဆက်သွယ်ထားသောလမ်းအခြေအနေ (အောက်ပါတို့ကိုပိုင်းပါ)

ကျောက်ကြမ်းလမ်း ကတ္တရာလမ်း ကွန်ကရစ်လမ်း မော်တော်ဆိုင်ကယ်လမ်း
 ကျောက်ခင်းလမ်း မြေသားလမ်း လူသွားလမ်း အခြား _____

(င) ကျေးရွာဖွံ့ဖြိုးမှုစီမံချက်

(၁) လူထုပတ်ဝန်းကျင်ထိခိုက်မှုမရှိစေရန် ဤကျေးရွာတွင်ကျေးရွာဖွံ့ဖြိုးမှု

စီမံချက်ရှိခဲ့ပါသလား?

(၂) ရှိခဲ့ပါလျှင် ဤစီမံချက်ကို မည်သည့် ခုနှစ်တွင်ပြင်ဆင်ခဲ့ပါသနည်း?

(၃) ဤစီမံချက်ကို မြို့နယ်မှအတည်ပြုခဲ့ပါသလား?

ပိုင်းပါ
 ရှိပါသည်/မရှိပါ/မသိပါ

နှစ် ၂၀၁၉/မသိပါ
 ပြုခဲ့ပါသည်/မပြုခဲ့ပါ /မသိပါ

(စ) ခရီးအကွာအဝေး

(၁) ဤကျေးရွာ၏ပဟိုမှ၎င်းကျေးရွာအုပ်စု၏ပဟိုအထိခရီးမိုင်မည်မျှကွာဝေးသနည်း? မိုင်(၂၂)-မသိပါ

(၂) ဤကျေးရွာမှ ၎င်းကျေးရွာအုပ်စုပဟိုအထိသွားလာရာတွင်ကြာမြင့်သည့်အချိန်။

ခြောက်သွေ့ ရာသီတွင်ကြာချိန် (၁၀၆) မိနစ် ထော်လာဂျီ/မော်တော်ဆိုင်ကယ်/ခြေလျင်/လား/မော်တော်ဘုတ်/

အခြား -----

မိုးရာသီတွင်ကြာချိန် (၁၅) မိနစ် ထော်လာဂျီ/မော်တော်ဆိုင်ကယ်/ခြေလျင်/လား/မော်တော်ဘုတ်/

အခြား -----

(ဆ) ပတ်ဝန်းကျင်ဆိုင်ရာသဘာဝဘေးအန္တရာယ်

ဤကျေးရွာတွင်ကြေးခြင်းကဲ့သို့ သဘာဝဘေးအန္တရာယ်ကျရောက်ဖူးခြင်း ရှိပါသလား။

မရှိပါ ရှိပါသည် ရှိလျှင်ဖော်ပြပါ-----

(ဇ) ကျေးရွာတွင် ဇွဲစည်းထားသော အဖွဲ့အစည်းများ

လူထုပဟိုပြုစီမံကိန်းမတိုင်မီ ဤကျေးရွာတွင် ကျေးရွာဖွံ့ဖြိုးရေးအတွက် အစိုးရ(သို့) ရွာသားများကိုယ်တိုင်(သို့) စီမံကိန်းတစ်ခုခုမှ ဇွဲစည်းထားသည့် အဖွဲ့အစည်းများရှိပါသလား။

(၁) ဦးစီးဌာန (GAD) မှ မှတ်တမ်းတင်ထားခြင်း -----

(၂) -----


(ဈ) အထွေထွေအုပ်ချုပ်ရေး ဦးစီးဌာန (GAD) မှ မှတ်တမ်းတင်ထားခြင်း

ဤကျေးရွာသည် အထွေထွေအုပ်ချုပ်ရေး ဦးစီးဌာန (GAD) မှ မှတ်တမ်းတင်ထားမှု ရှိပါသလား။

မရှိပါ ရှိပါသည်


ကျေးရွာခေါင်းဆောင်

အမည် ဦးမြင့်စောင့်

လက်မှတ်  ဇူလိုင် ၂၈.၅.၂၀၁၉

လူထုစည်းရုံးရေးမှူး

အမည် ဦးမိုးဝင်း

လက်မှတ်  ဇူလိုင် ၂၈.၅.၂၀၁၉

၁၁။ ကျေးရွာဖွံ့ဖြိုးရေးဦးစားပေးအစီအစဉ် ပုံစံ ၈ - ၃ (PC - 3)

ပုံစံ - ၈-၃ ကျေးရွာဖွံ့ဖြိုးရေး ဦးစားပေးအစီအစဉ် (Form PC 3)

လမ်းညွှန်ချက်အဆင့်(၃)ကျေးရွာမှိုင်းရက်အစည်းအဝေးပြီးဆုံးသောအခါကျေးရွာစီမံကိန်းအထောက်အကူပြု ကော်မတီသည် လူထုစည်းရုံးရေးမှူးအကူအညီဖြင့် ဤပုံစံကိုပြည့်စုံအောင် ဖြည့်သွင်းရမည်။

လူထုစည်းရုံးရေးမှူး/ဝန်ထမ်း အမည် နန်းပွင့်သိန်းစွာ၊ စော့ပွင့်သန်း

နေ့စွဲ ၂၀.၆.၂၀၁၇ စက်ဝန်းအား အမှတ်ခြစ်ပါ (V) စက်ဝန်း (၁)
 စက်ဝန်း(၂) စက်ဝန်း(၃) စက်ဝန်း(၄)

ပြည်နယ်/တိုင်း	<u>ကရင်</u>	မြို့နယ်	<u>ကျောက်တိုင်</u>	ကျေးရွာအုပ်စု	<u>ထီးက</u>	ကျေးရွာ	<u>အုတ်တောင်ရွာစား</u>
----------------	-------------	----------	--------------------	---------------	-------------	---------	------------------------

က။ အခက်အခဲအတားအဆီးများအားဆွေးနွေးခြင်း - ယခုလက်ရှိအခြေအနေတွင်ကျေးရွာဖွံ့ဖြိုးတိုးတက်ရေးအတွက် အဓိကအခက်အခဲအတားအဆီးများသည် မည်သည်များဖြစ်ပါသနည်း။ (အမျိုးသား/သမီး အနည်းဆုံးအခက်အခဲ ၅ ခုစီဖော်ပြပါ)

အုပ်စုစွဲဆွေးနွေးမှုများမှ တင်ပြသောအခက်အခဲအတားအဆီးများ	
၈၇။ လူ့စားနပ်ရိက္ခာ မပြည့်စုံခြင်း၊ ကျေးရွာအတွက် မြေယာအား မကျင့်သွင်းနိုင်ခြင်း	<input type="checkbox"/> ကျား <input type="checkbox"/> မ <input type="checkbox"/> ကျား+မ
၈၈။ ကျေးရွာအတွင်း မြေယာ မကျင့်သွင်းနိုင်ခြင်း၊ မြေယာအား မကျင့်သွင်းနိုင်ခြင်း	<input type="checkbox"/> ကျား <input type="checkbox"/> မ <input type="checkbox"/> ကျား+မ
၈၉။ ကျေးရွာအတွင်း မြေယာ မကျင့်သွင်းနိုင်ခြင်း၊ မြေယာအား မကျင့်သွင်းနိုင်ခြင်း	<input type="checkbox"/> ကျား <input type="checkbox"/> မ <input type="checkbox"/> ကျား+မ
၉၀။ ကျေးရွာအတွင်း မြေယာ မကျင့်သွင်းနိုင်ခြင်း၊ မြေယာအား မကျင့်သွင်းနိုင်ခြင်း	<input type="checkbox"/> ကျား <input type="checkbox"/> မ <input type="checkbox"/> ကျား+မ
၉၁။ ကျေးရွာအတွင်း မြေယာ မကျင့်သွင်းနိုင်ခြင်း၊ မြေယာအား မကျင့်သွင်းနိုင်ခြင်း	<input type="checkbox"/> ကျား <input type="checkbox"/> မ <input type="checkbox"/> ကျား+မ
၉၂။ ကျေးရွာအတွင်း မြေယာ မကျင့်သွင်းနိုင်ခြင်း၊ မြေယာအား မကျင့်သွင်းနိုင်ခြင်း	<input type="checkbox"/> ကျား <input type="checkbox"/> မ <input type="checkbox"/> ကျား+မ
၉၃။ ကျေးရွာအတွင်း မြေယာ မကျင့်သွင်းနိုင်ခြင်း၊ မြေယာအား မကျင့်သွင်းနိုင်ခြင်း	<input type="checkbox"/> ကျား <input type="checkbox"/> မ <input type="checkbox"/> ကျား+မ
၉၄။ ကျေးရွာအတွင်း မြေယာ မကျင့်သွင်းနိုင်ခြင်း၊ မြေယာအား မကျင့်သွင်းနိုင်ခြင်း	<input type="checkbox"/> ကျား <input type="checkbox"/> မ <input type="checkbox"/> ကျား+မ
၉၅။ ကျေးရွာအတွင်း မြေယာ မကျင့်သွင်းနိုင်ခြင်း၊ မြေယာအား မကျင့်သွင်းနိုင်ခြင်း	<input type="checkbox"/> ကျား <input type="checkbox"/> မ <input type="checkbox"/> ကျား+မ
၉၆။ ကျေးရွာအတွင်း မြေယာ မကျင့်သွင်းနိုင်ခြင်း၊ မြေယာအား မကျင့်သွင်းနိုင်ခြင်း	<input type="checkbox"/> ကျား <input type="checkbox"/> မ <input type="checkbox"/> ကျား+မ
၉၇။ ကျေးရွာအတွင်း မြေယာ မကျင့်သွင်းနိုင်ခြင်း၊ မြေယာအား မကျင့်သွင်းနိုင်ခြင်း	<input type="checkbox"/> ကျား <input type="checkbox"/> မ <input type="checkbox"/> ကျား+မ
၉၈။ ကျေးရွာအတွင်း မြေယာ မကျင့်သွင်းနိုင်ခြင်း၊ မြေယာအား မကျင့်သွင်းနိုင်ခြင်း	<input type="checkbox"/> ကျား <input type="checkbox"/> မ <input type="checkbox"/> ကျား+မ
၉၉။ ကျေးရွာအတွင်း မြေယာ မကျင့်သွင်းနိုင်ခြင်း၊ မြေယာအား မကျင့်သွင်းနိုင်ခြင်း	<input type="checkbox"/> ကျား <input type="checkbox"/> မ <input type="checkbox"/> ကျား+မ
၁၀၀။ ကျေးရွာအတွင်း မြေယာ မကျင့်သွင်းနိုင်ခြင်း၊ မြေယာအား မကျင့်သွင်းနိုင်ခြင်း	<input type="checkbox"/> ကျား <input type="checkbox"/> မ <input type="checkbox"/> ကျား+မ

မူရင်းမူရင်း- နောင်လာမည့် (၅) နှစ် အတွင်း ကျေးရွာဖွံ့ဖြိုးရေး မျှော်မှန်းလျာထားချက်များအား တင်ပြပါ။

အုပ်စုဖွဲ့ဆွေးနွေးမှုများမှ တင်ပြသော မျှော်မှန်းချက်များ

ရေလုံလောက် ရွာရရှိပြီး ရွှေ့ရွာအတွက် ဆောက်လုပ်ရေးလုပ်ငန်း လုပ်ငန်းစဉ် ဆောင်ရွက်မည်	<input type="checkbox"/> ကျား <input type="checkbox"/> မကျား
ဆားရေကင်းရှင်းရေးအစီအစဉ်ဖြင့် နေရာပြောင်းရွှေ့ရန် လုပ်ငန်းစဉ် ဆောင်ရွက်မည်	<input type="checkbox"/> ကျား <input type="checkbox"/> မကျား
လူမှုစီးပွားဖွံ့ဖြိုးရေးအတွက် အခြေခံအဆောက်အအုံများ ဆောက်လုပ်မည်	<input type="checkbox"/> ကျား <input type="checkbox"/> မကျား
အလုပ်အကိုင်အခွင့်အလမ်း ဖန်တီးပေးရေးအတွက် အခြေခံအဆောက်အအုံများ ဆောက်လုပ်မည်	<input type="checkbox"/> ကျား <input type="checkbox"/> မကျား
ပျံ့နှံ့မှု (ကျေးရွာအတွက်) ဖွံ့ဖြိုးရေးအတွက် အခြေခံအဆောက်အအုံများ ဆောက်လုပ်မည်	<input type="checkbox"/> ကျား <input type="checkbox"/> မကျား
အခြားအဖွဲ့အစည်းများ ပူးပေါင်းဆောင်ရွက်မည်	<input type="checkbox"/> ကျား <input type="checkbox"/> မကျား
အခြားအဖွဲ့အစည်းများ ပူးပေါင်းဆောင်ရွက်မည်	<input type="checkbox"/> ကျား <input type="checkbox"/> မကျား
အခြားအဖွဲ့အစည်းများ ပူးပေါင်းဆောင်ရွက်မည်	<input type="checkbox"/> ကျား <input type="checkbox"/> မကျား
အခြားအဖွဲ့အစည်းများ ပူးပေါင်းဆောင်ရွက်မည်	<input type="checkbox"/> ကျား <input type="checkbox"/> မကျား
အခြားအဖွဲ့အစည်းများ ပူးပေါင်းဆောင်ရွက်မည်	<input type="checkbox"/> ကျား <input type="checkbox"/> မကျား
အခြားအဖွဲ့အစည်းများ ပူးပေါင်းဆောင်ရွက်မည်	<input type="checkbox"/> ကျား <input type="checkbox"/> မကျား
အခြားအဖွဲ့အစည်းများ ပူးပေါင်းဆောင်ရွက်မည်	<input type="checkbox"/> ကျား <input type="checkbox"/> မကျား

၈။ လူထုစိတ်ကိန်းစစ် လာမည့် (၄) နှစ်အတွက် အကျိုးဝင်သော ဦးစားပေး ဖွံ့ဖြိုးတိုးတက်မှု လုပ်ငန်း အစီအစဉ်များအား ဖော်ပြပါ။

ဦးစားပေး အဆင့် သတ်မှတ်ချက်	ကျေးရွာအတွက် ဦးစားပေး ဖွံ့ဖြိုးတိုးတက်မှု လုပ်ငန်းစဉ်များ	အဆိုပြုသူ (အမျိုးသားများ/ အမျိုးသမီးများ/ အမျိုးသား + အမျိုးသမီး)	အခန်းကဏ္ဍ	ခန့်မှန်း ကုန်ကျစရိတ်	အကျိုးဝင်စားခွင့်ရှိသူခန့်မှန်းခြေအရေအတွက်		
					ကျား	မ	ပေါင်း
၁	ဆားရေကင်းရှင်းရေး အစီအစဉ်	ကျား	ယူဆချက်	50,000,000	365	354	719
၂	ရေလုံလောက်ရေး အစီအစဉ် (အခြေခံအဆောက်အအုံ)	ကျား	ကျေးရွာအတွက်	14,500,000	365	354	719
၃	ကျေးရွာအတွက် အခြေခံအဆောက်အအုံများ ဆောက်လုပ်ရေး	ကျား	လုပ်ငန်းစဉ်	16,000,000	365	354	719

၅	မူလစာရင်းကျောင်းအထိအောင်စားရရှိသူ	၇၅၅	ပညာရေး	15,000,000	365	354	719
၆	ရေထိန်းတံခါးရရှိသူ	၇၅၅	ကျေးရွာအုပ်စု	5,000,000	365	354	719
၇	ဆိပ်ကမ်းရရှိသူ	၇၅၅	မီးလင်းရေး	10,500,000	365	354	719
၈	အထိအခက်ခံစားရရှိသူ	၇၅၅	စီးပွားရေး	32,000,000	365	354	719

သား လူထုစီမံကိန်း၏ လာမည့် (၄) နှစ်အတွက် အကျိုးမဝင်သော ဦးစားပေး ဖွံ့ဖြိုးတိုးတက်မှု လုပ်ငန်း အစီအစဉ်များအားဖော်ပြပါ။

အစဉ်	ကျေးရွာအတွက် ဦးစားပေး ဖွံ့ဖြိုး တိုးတက်မှု လုပ်ငန်းစဉ်များ	အဆိုပြုသူ (အမျိုးသားများ/ အမျိုးသမီးများ/အမျိုးသား+ အမျိုးသမီး)	အခန်းကဏ္ဍ
၁	လူ့အားလုံးကျွတ်ရရှိသူ	၁	ကျန်းမာရေး
၂	အလုပ်အကိုင် အခွင့်အလမ်းရရှိသူ	၂	အသက်မွေးဝမ်းကြောင်း
၃	ပညာရေးထောက်ပံ့ရေးရရှိသူ	၂	ပညာရေး
၄	အကျိုးမဝင်လုပ်ငန်းအရရှိသူ	၃	ပညာရေး
၅	ဝန်ထမ်း ခန့်အပ်ရရှိသူ	၇၅၅	ပညာရေး
၆	အားကစားပစ္စည်းလုံလောက်အရရှိသူ	၇၅၅	ပညာရေး
၇	ခိုက်ပျိုး ရေးဆွဲပညာပေးရရှိသူ	၇၅၅	ခိုက်ပျိုးရေး

ခေါင်းဆောင်၊ ကျေးရွာစီမံကိန်းအထောက်အကူပြုကော်မတီမှအတည်ပြုသည်။

အမည် ဦးစောလှစိုး လက်မှတ် [Signature] နေ့စွဲ _____


၁၂။ ကျေးရွာပထမအကြိမ် အစည်းအဝေးမှတ်တမ်း

နေရာ - အိုအူချောင်းဖျားကျေးရွာကြီးကျေးရွာ
 အချိန် ၀၈:၀၀ မှ ၁၀:၀၀
 ဆွေးနွေးသည့် အကြောင်းအရာ

အစည်းအဝေးခေါင်းစဉ် ပ + ဒု ကြိမ် အစည်းဝေး
 နေ့ရက်

- ၁။ စီမံကိန်းအကြောင်း မိတ်ဆက်ခြင်း
- ၂။ စီမံကိန်း ဝင်ရိုးအား ရှင်းပြခြင်း
- ၃။ PRA Tools များ ပြန်လည်အတည်ပြုခြင်း
- ၄။ ဦးစားပေးလုပ်ငန်းအား အဆင့်သတ်မှတ်ခြင်း ဖွဲ့ VOP မှတ်တမ်း
- ၅။ စီမံကိန်း ဖွဲ့စည်း ပြန်လည်အတည် ပြုခြင်း

စဉ်	အစည်းအဝေးဆုံးဖြတ်ချက်များ	ဆောင်ရွက်မည့်သူ
၁။	စီမံကိန်းအကြောင်း မိတ်ဆက်ခြင်း ဖွဲ့စည်း စီမံကိန်းဝင်ရိုးအား ပြန်လည် ရှင်းပြခြင်း	CF / TF / ကျေးရွာလူထု
၂။	PRA Tools အားလုံး ပြန်လည် တင်ပြခြင်း	ကျေးရွာလူထု
၃။	ပထမနှစ်ဝင်ရိုးတွင် တင်ပြထားသော အခက်ခဲ၊ ပျော်ပျော် ညွှန်ချက်လို့အပ်သည်ကို ဖြည့်စွက်ပြီး ဦးစားပေးလုပ်ငန်းများအား ရွေးချယ်အတည်ပြုခဲ့သည်။	ကျေးရွာလူထု
၄။	ယခင်နှစ် ရွေးချယ်ထားခဲ့သော ကော်မတီဝင်များလို့ကာ ပြန်လည် ရွေးချယ်အတည်ပြုခဲ့သည်။	ကျေးရွာလူထု

မှတ်တမ်းတင်သူ
 အမည်/ရာထူး - နန်းပွင့်သိန်း / CF
 လက်မှတ်/ရက်စွဲ -  /

၁၄။ ကဏ္ဍအလိုက်အနှစ်ချုပ်ဖော်ပြချက်

အနှစ်ချုပ်ဖော်ပြချက်

ကဏ္ဍအလိုက် အနှစ်ချုပ်ဖော်ပြချက်

ကဏ္ဍ	စဉ်	လုပ်ငန်းအမျိုးအစား	အသုံးပြုသူ (အပူပိုင်းခြင်းရန်)		ခုနှစ်	ထောက်ပံ့မည့်အဖွဲ့အစည်း (သို့) ဌာန	မှတ်ချက်
			ကျား	ကျား+မ			
အခြေခံအဆောက်အအုံကဏ္ဍ (လမ်း/တံတား/ရေပိုစိုက်ရေး/မီးလင်းရေး)	၁	ရွာတွင်းဝင်ရောက်ရေးလမ်း ကျယ်ထူ		✓	၂၀၁၈	NCDDP	မြို့
	၂	မိုးရေဓာတ်ခွက်/အိမ်ခြံမြေ ကျောက်ကြီးအိမ်ခြံမြေ		✓	"		
	၃	အိမ်အတွင်းဝင်ရောက်ရေး လမ်း-အဆင့်မြှင့်တင်ရေး		✓	"		
	၄	ရေထိန်းတံခါးရရှိရေး		✓	"		
	၅	အိမ်အတွင်းရေပိုစိုက်ရေး		✓	"		
လူမှုပွားကဏ္ဍ (ပညာရေး/ ကျန်းမာရေး နှင့် ဆိုင်သောအဆောက်အအုံများနှင့် အခြားလိုအပ်ချက်များ)	၁	အတွင်းကျား ဝန်းမောင်း ရရှိရေး		✓	၂၀၁၈		
	၂	မူလတန်းကျောင်းအိမ်ခြံ မိုးရေဓာတ်		✓	"		
	၃	လူ့စာအိမ်ခြံမြေ		✓	"		
	၄	ပညာရေး ဝိထာဝနပြင် ရရှိရေး		✓	"		
	၅	အကျွမ်းအရေးကောက်စွဲ ရရှိရေး	✓		"		
ဆက်သွယ်ရေးကဏ္ဍ (ဝိုက်ဖွဲ့ရေး/ ဖွဲ့စည်းရေး နှင့် ဆိုင် သော အဆောက်အအုံများ နှင့် အခြား လိုအပ်ချက်များ)	၁	မိုက်ပျိုး ရေး ခွင်းအိမ်ပညာ ဖွဲ့စည်းရေး ရရှိရေး		✓	"		
	၂	အကျွမ်းအရေးကောက်စွဲ ရရှိရေး		✓	"		
	၃						
	၄						
	၅						
သဘာဝဘေးအန္တရာယ် လျော့ပါးရေး ကဏ္ဍ	၁						
	၂						
	၃						
	၄						
	၅						
အခြားကဏ္ဍ (ဌာနဆိုင်ရာများသို့ လှူဒါန်း နိုင်ခြင်း နှင့် အကောင်အထည် ဖော်ဆောင်ခြင်းပေးနိုင်ခြင်းမရှိ သော လုပ်ငန်းများ)	၁						
	၂						
	၃						
	၄						
	၅						

လုပ်ငန်းချုပ်စာရင်း

ကဏ္ဍ	စဉ်	လုပ်ငန်းအမျိုးအစား	အဆိုပြုသူ(အမှန်ခြစ်ချန်)			ခုနစ်	ထောက်ပံ့မည့်အဖွဲ့အစည်း (သို့)ဌာန	မှတ်ချက်
			ကျား	မ	ကျား+မ			
အခြေခံအဆောက်အအုံကဏ္ဍ (လမ်း/တံတား/ရေရရှိရေး/မီးလင်းရေး)	၁	လျှပ်စစ်ဖိနပ်ရောင်း			၂	၂၀၁၈		
	၂							
	၃							
	၄							
	၅							
လူမှုပွားကဏ္ဍ (ပညာရေး/ ကျန်းမာရေး နှင့် ဆိုင်သောအဆောက်အအုံများနှင့် အခြားလိုအပ်ချက်များ)	၁	ဝန်ထမ်း နာမည်ရရှိရေး			၂			
	၂	အားသွင်းကဏ္ဍ: နားက အားသွင်းရရှိရေး			၂			
	၃							
	၄							
	၅							
သက်မွေးဝမ်းကျောင်းကဏ္ဍ (ပိုက်လိုရေး/ မွေးမြူရေး နှင့် ဆိုင်သော အဆောက်အအုံများ အခြား လိုအပ်ချက်များ)	၁							
	၂							
	၃							
	၄							
	၅							
သဘာဝဘေးအန္တရာယ် လျော့ပါးရေး ကဏ္ဍ	၁							
	၂							
	၃							
	၄							
	၅							
အခြားကဏ္ဍ (ဌာနဆိုင်ရာများသို့ လွှဲပြောင်း နိုင်ခြင်း နှင့် အကောင်အထည် ဖော်ဆောင်ရန်ပေးနိုင်ခြင်းမရှိသော လုပ်ငန်းများ)	၁							
	၂							
	၃							
	၄							
	၅							