

စိုက်ပျိုးရေး၊ မွေးမြူရေးနှင့် ဆည်မြောင်းဝန်ကြီးဌာန
ကျေးလက်ဒေသဖွံ့ဖြိုးတိုးတက်ရေးဦးစီးဌာန
လူထုဗဟိုပြုစီမံကိန်း (တတိယနှစ်စက်ဝန်း)
National Community Driven Development Project



ကရင်ပြည်နယ်၊ ကော့ကရိတ်မြို့နယ်၊ ခရင်းကျေးရွာအုပ်စု
အုန်းနှစ်ပင်ကျေးရွာ၏ ဖွံ့ဖြိုးရေးအစီအစဉ်

၂၀၂၀ပြည့်နှစ်

မာတိကာ

စဉ်	အကြောင်းအရာ
၁။	ကော့ကရိတ်မြို့နယ်အခြေပြမြေပုံ
၂။	ကျေးရွာအုပ်စုအခြေပြမြေပုံ
၃။	ကျေးရွာအုပ်စုအတွင်းပါဝင်သောကျေးရွာများ
၄။	ကျေးရွာသမိုင်းကြောင်းနှင့်ကျေးရွာအခြေခံအချက်အလက်များ
	၄.၁။ ကျေးရွာသမိုင်းကြောင်း။
	၄.၂။ ကျေးရွာရှိအိမ်ခြေ၊ အိမ်ထောင်းစုနှင့် လူဦးရေ။
	၄.၃။ တိုင်းရင်းသားလူမျိုးစုများဦးရေ
	၄.၄။ ထိခိုက်လွယ်သောအိမ်ထောင်စုများအရေအတွက်
	၄.၅။ အထောက်အပံ့ဖြစ်စေသော အဆောက်အဦးများ
	၄.၆။ အဓိကဝင်ငွေရ (သို့) စီးပွားရေးလုပ်ငန်းများ။
	၄.၇။ ပိုင်ဆိုင်မှု မြေဧရိယာနှင့်သာဘဝ သယံဇာတများ။
	၄.၈။ အခြားသတင်းအချက်အလက်များ။
၅။	လူထုပူးပေါင်းပါဝင်သော လူမှုဆန်းစစ်ခြင်းနှင့် အကဲဖြစ်ခြင်း လုပ်ငန်းစဉ် အကျဉ်းချုပ်။
၆။	ကျေးရွာဖွံ့ဖြိုးရေးအစီအစဉ်အတွက် အသုံးပြုသော PRA Tool တစ်ခုချင်းစီ၏ မှတ်တမ်းဓာတ်ပုံများ
	၆.၁။ လူမှုရေးနှင့်အရင်းအမြစ်ပြမြေပုံ (Social and Resource Map)

၆.၂။ ရာသီခွင်ပြ - ပြက္ခဒိန် (Seasonal Calendar)

၆.၃။ ဥစ္စာစန့်ကြွယ်ဝမှုအဆင့် (Wealth Ranking)

၆.၄။ ပင့်ကူအိမ် (ကျား-မရေးရာ) (Spider Diagram)

၆.၅။ ပိုင်ဆိုင်မှုသုံးသပ်ခြင်း (Asset Mapping)

၆.၆။ အဖွဲ့အစည်းချိတ်ဆက်မှု (Venn Diagram)

၇။ ကျေးရွာဖွံ့ဖြိုးရေးအစီအစဉ်အတွက် အသုံးပြုသော PRA Tool တစ်ခုချင်းစီ၏ ဆွေးနွေးခြင်းနှင့် ဆန်းစစ်ခြင်း။

၈။ ကျေးရွာဖွံ့ဖြိုးရေးအစီအစဉ်ဆောင်ရွက်မှု မှတ်တမ်းဇာတ်ပုံ။

၉။ ကျေးရွာစီမံခန့်ခွဲရေးအဖွဲ့၏ အဖွဲ့ဝင်များစာရင်း။

၁၀။ ကျေးရွာအခြေခံသတင်းအချက်အလက် ပုံစံ ၈-၁ (PC - 1)

၁၁။ ကျေးရွာအခြေခံသတင်းအချက်အလက် ပုံစံ ၈-၂ (PC - 2)

၁၂။ ကျေးရွာအခြေခံသတင်းအချက်အလက် ပုံစံ ၈-၃ (PC - 3)

၁၃။ ကျေးရွာပထမနှင့် ဒုတိယအကြိမ်အစည်းအဝေးမှတ်တမ်းများ

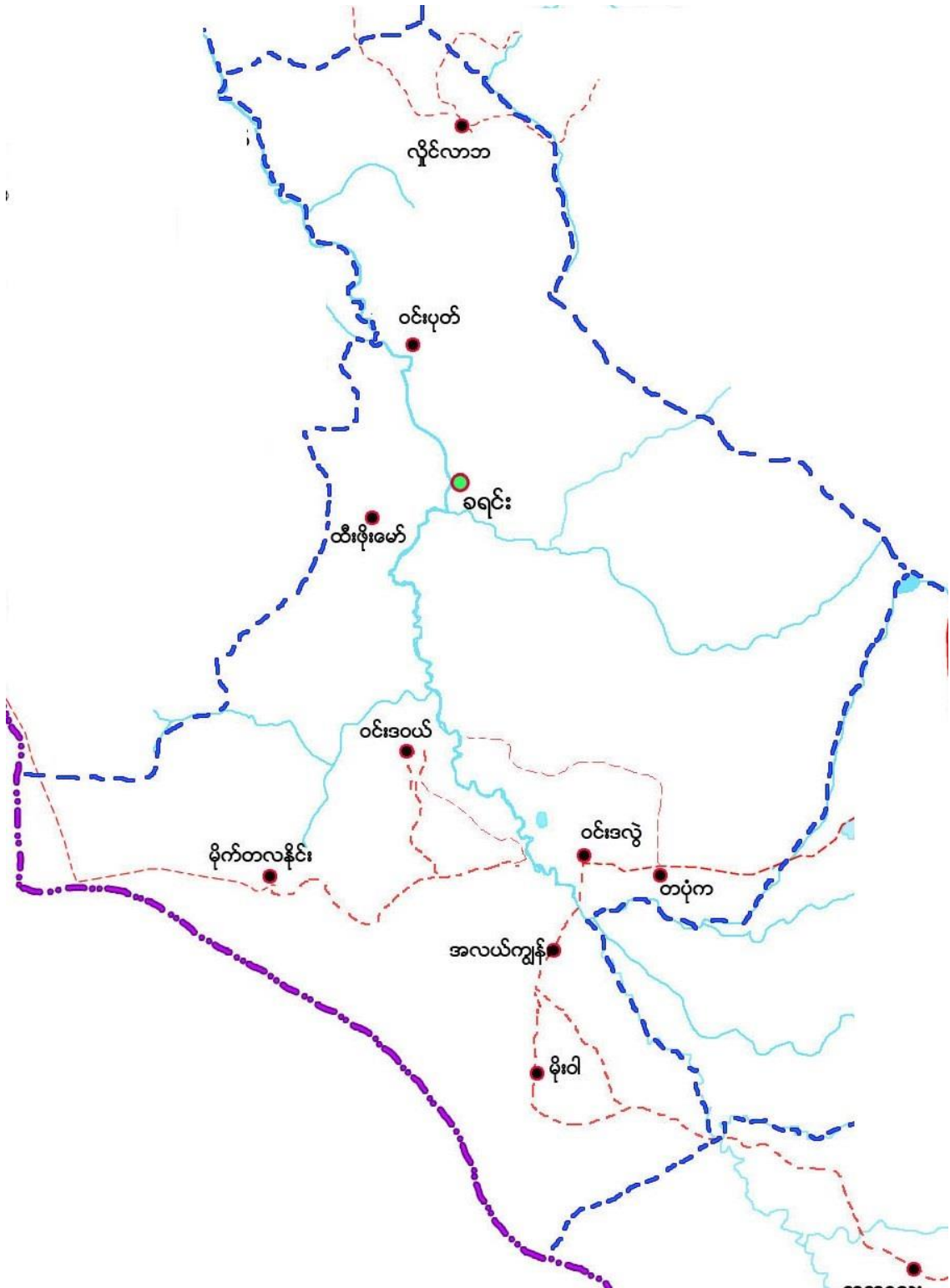
၁၄။ ကဏ္ဍအလိုက်အနှစ်ချုပ်ဇယား

၁။ ကော့ကရိတ်မြို့နယ်အခြေပြမြေပုံ

ကော့ကရိတ်မြို့နယ် အခြေပြမြေပုံ



၂။ ကျေးရွာအုပ်စုအခြေပြမြေပုံ (ခရင်းကျေးရွာအုပ်စု)



၃။ ကျေးရွာအုပ်စုအတွင်းပါဝင်သောကျေးရွာများ

စဉ်	ကျေးရွာအမည်	အိမ်ထောင်စု	ကျား	မ	စုစုပေါင်း
၁။	ခရင်း	၁၅၃	၃၇၉	၃၄၅	၇၂၄
၂။	တကုံးက	၉၆	၂၅၀	၂၄၉	၄၉၉
၃။	တံတားကြီး	၇၄	၁၉၈	၂၁၆	၄၁၄
၄။	ထီမိဘောင်	၆၇	၁၆၅	၁၆၇	၃၃၂
၅။	မူဝါး	၁၅၄	၄၆၉	၄၁၇	၈၈၆
၆။	လှာကဇိုင်း	၄၇	၁၀၃	၁၃၁	၂၃၄
၇။	လာလဖ	၇၁	၁၈၄	၁၇၈	၃၆၂
၈။	လှိုင်သ	၇၇	၁၃၁	၁၂၇	၂၅၈
၉။	ဝင်းတဝယ်	၄၃	၁၂၃	၁၂၄	၂၄၇
၁၀။	ဝင်းပုတ်	၉	၂၃၅	၂၂၆	၄၆၁
၁၁။	အလယ်ကျွန်း	၉၆	၂၂၀	၂၁၅	၄၃၅
၁၂။	အုန်းနှစ်ပင်	၁၆၀	၄၇၉	၄၃၈	၉၁၇
၁၃။	ဝင်းသလွဲ	၁၇၈	၅၂၀	၄၉၀	၁၀၁၀

၄။ ကျေးရွာသမိုင်းကြောင်းနှင့်ကျေးရွာအခြေခံအချက်အလက်များ

၄.၁။ ကျေးရွာသမိုင်းကြောင်း။

အုန်းနှစ်ပင်ကျေးရွာကို (၁၉၇၈) ခုနှစ်တွင် ဆရာတော်ရသေ့ကြီး ဦးပညာမှ အိမ်ခြေ (၇) လုံး ဖြင့်စတင်တည်ခဲ့ပါသည်။ ကျေးရွာ၏အရှေ့ဘက်တွင် မုဝါ၊ ဝင်းသလွဲလမ်းမကြီး၊ အနောက်ဘက်တွင် လှိုင်သကွင်း၊ တောင်ဘက်တွင် သစ်တောနှင့် မွန်ပြည်နယ်၊ မြောက်ဘက်တွင် ဝင်းသလွဲ၊ထီမီဘောင်ရွာတို့ရှိပါသည်။ ကျေးရွာ၏အကျယ်အဝန်းမှာ (၃)မိုင် ပတ်လည်ဟု ဆရာတော်ရသေ့ကြီးမှ သတ်မှတ်ထားပါသည်။

ကော့ကရိတ်မြို့နှင့် အကွာအဝေးမှာ မိုင် (၄၀) ခန့်ရှိနိုင်ပါသည်။ အိမ်ခြေ (၇) လုံးမှ ကျေးရွာ စတင်တည်ထောင်ချိန်တွင် ယခင်ရွာဟောင်းမှရှင်ကျန်နေသော အုန်းပင်အို နှစ်ပင်ကို အကြောင်းပြုပြီး (အုန်းနှစ်ပင်ကျေးရွာ) ဟုခေါ်တွင်ခြင်းဖြစ်ပါသည်။ ကျေးရွာ စတင်ဖြစ်ပေါ် လာပုံမှာ မြိတ်သူ့ခေတ်တွင် စမ်းချောင်းများစုဝေးရာ ယခု အုန်းနှစ်ပင် ကျေးရွာ တည်ရှိသော နေရာကို ပင်စုံခြံများ စိုက်ပျိုးပြီး အိမ်ခြေအနည်းငယ်နှင့် ခြံကြီးစု ဟုခေါ်၍ ရှေးလူကြီးများ နေထိုင်လာခဲ့ကြသည်။ မြေပုံဟောင်းအရ (ဖိုင်တလနိုင်) ဟုခေါ် ဝေါ်ရေးသားသေးသည်။ ၎င်းရွာငယ်သည် ဂျပန်ခေတ်တွင် ပျက်စီးသွားပြီး နောင်အခါ (၁၉၉၇) ဖြတ်လေးဖြတ်ခေတ် တိုင်းပြည်မငြိမ်မသက်ဖြစ်၍ ကြီးအုပ်ရသေ့ ကျောင်းဆရာ တော်ရသေ့ကြီး တောမိုသီတင်း သုံးလာရာမှ ရပ်နီးရပ်ဝေး ဒကာ၊ ဒကာမ အပေါင်း တို့သည် စစ်ဘေးရှောင်ရန်နှင့် ဆရာ တော်ရသေ့ကြီးကို အမှီပြုခြင်းအကျိုးငှာ ပြောင်းရွှေ့ နေထိုင်လာရာ (အုန်းနှစ်ပင်ကျေးရွာ) ဟူ၍ဖြစ်ပေါ်လာခဲ့ပါသည်။ အုန်းနှစ်ပင် ကျေးရွာ ၏အဓိက အသက်မွေးဝမ်းကြောင်းမှာ ရွှေပြောင်းတောင်ယာများ၊ မီးသွေးဖုတ်ခြင်း၊ ဥယျာဉ်ခြံလုပ်ကိုင်ခြင်းများ စသည် တို့ဖြစ်ပါသည်။ ယခင်က လူမှုရေး ပဋိပက္ခမရှိပါ။ သဘာဝဘေးဒဏ်မရှိပါ။ ဆရာတော် ရသေ့ကြီး၏ ဘာသာရေးရှောင်ကြဉ်ရန်ဖြစ်သော ကြက်၊ ဝက် မွေးမြူခြင်းနှင့် ကင်းဝေးစေ ရန် သီးသန့်နေထိုင်ခြင်းနှင့် (၁၉၇၈ မှ ၂၀၀၀) ခုနှစ်ကြား ကာလတစ်လျှောက်လုံး (KNU နှင့် မြန်မာ့တပ်မတော်) တို့၏စစ်ရေး

ပဋိပက္ခကြား ဘာသာရေးနှင့် သာသနာပြုမှု အရိပ်ကိုခို၍ ရပ်တည်နေထိုင်ခဲ့ပါသည်။ လမ်းပန်းဆက်သွယ်ရေးကို ယခင်က ခြေလျင်လျှောက်ခြင်း၊ လှည်းလမ်း၊ နွားလမ်းဖြင့် ကုန်များတင်ဆောင်သွားလာခြင်းများရှိပြီး (၁၉၈၅) ခုနှစ်တွင် ဆရာတော်ရသေ့ကြီး ဦးဆောင်၍ အုန်းနှစ်ပင်ရသေ့ကျောင်းမှ လှိုင်သကွင်းအထိ ကိုယ်ထူ ကိုယ်ထလမ်းမကြီးကို လူအင်အားနှင့် ဖောက်လုပ်ခဲ့သည်။ (၂၀၁၃) ခုနှစ်တွင် မွန်ပြည်နယ်အထိဖောက်လုပ်ပြီး ဆိုင်ကယ်များ၊ ကားများဖြင့် ဆက်သွယ်သွားလာနိုင်သည်။ (၂၀၁၀) ခုနှစ်နောက်ပိုင်းတွင် ဝင်းကသို့သွားသောလမ်းကို ဆက်လက်ပြုပြင်သဖြင့် နွေရာသီ တွင် ဘက်စုံသွားလာ နိုင်သည်။ (၂၀၁၇) ခုနှစ်တွင် ကိုယ်အားကိုယ်ကိုး စက်ယန္တရားများဖြင့် ပြန်လည်ပြုပြင်သဖြင့် ရွာတွင်းလမ်းပိုမိုကောင်းမွန်လာသည်။ ကညင်ကတိုက်သို့ လမ်း(၁၃) မိုင်ခန့်ကို လည်း ဆရာတော်ရသေ့ကြီးမှ ဖောက်လုပ်ထားသဖြင့် ပို၍အဆင်ပြေလာ ခဲ့ပါသည်။ ယခု (၂၀၁၈) ခုနှစ်တွင် ကျန်ရှိနေသောရွာတွင် လမ်းများမှ အရှည်ပေ ၂၀၀၀ ခန့် တွင် (လူထု ဗဟိုပြု CDD) စီမံချက်ဖြင့် လုပ်ဆောင်နေလျက်ရှိပါသည်။ ကျေးရွာဖွံ့ဖြိုးရေး လုပ်ရန် ဝင်ရောက်သော အဖွဲ့အစည်းများမှာ နိုင်ငံတော်အစိုးရနှင့် နီပွန်ဖောင်ဒေးရှင်း တို့ဖြစ်ပါ သည်။ ပညာရေးတွင် (၁၉၈၂ မှ ၂၀၁၂) အထိ ကိုယ်အားကိုယ်ကိုးကျောင်းဖြင့်သာ ရပ်တည်သင်ကြားခဲ့ပြီး (၂၀၁၃) ခုနှစ်တွင် အစိုးရအခြေခံပညာမူလတန်းကျောင်းကို၎င်း၊ (၂၀၁၇) တွင် အခြေခံပညာ(မူလွန်) ကျောင်းကို၎င်း တိုးမြှင့်ဖွင့်လှစ်နိုင်ခဲ့ပြီး ယခု (၂၀၁၈-၁၉) ပညာသင်နှစ်တွင် ကျောင်းသား/သူပေါင်း (၂၀၂) ဦးနှင့် ဝန်ထမ်း ဆရာ/မ အင်အား (၈) ဦးဖြင့် ရွာခန့်ဆရာ (၃) ဦး ပေါင်း (၁၁) ဦးဖြင့် သင်ကြားဆောင်ရွက်လျက်ရှိပါသည်။

(၂၀၁၉-၂၀၂၀) ပညာသင်နှစ်တွင်လည်း (အလယ်တန်းကျောင်း(ခွဲ) အထိ) တိုးမြှင့်ဖွင့်လှစ် နိုင်ရန် ပညာရေးဌာနသို့ ပြုစုတင်လျှောက်ထားလျက်ရှိပြီး ကျေးရွာ၏ ပညာရေးအခြေ အနေမှာ အလွန်ပင် တိုးတက်ကောင်းမွန်ပါသည်။ အုန်းနှစ်ပင်ကျေးရွာ၏ အိမ်ထောင်စု အားလုံးသည် တလဂုဏ်ရသေ့ ဗုဒ္ဓဘာသာကိုသာ ကိုးကွယ်ယုံကြည်ကြပါသည်။ အားလုံး သောလူဦးရေတို့သည်လည်း (စကောကရင်) လူမျိုးစုသာဖြစ်ကြပါသည်။

၄.၂။ ကျေးရွာရှိအိမ်ခြေ၊ အိမ်ထောင်းစုနှင့် လူဦးရေ။

အုန်းနှစ်ပင်ကျေးရွာတွင် အိမ်ထောင်စု (၁၆၀) စု ရှိပါသည်။ ကျေးရွာအတွင်းနေ ထိုင်သော လူဦးရေမှာ အမျိုးသား (၄၇၉)ဦး၊ အမျိုးသမီး (၄၃၈)ဦး၊ စုစုပေါင်း (၉၁၇)ဦးရှိပါသည်။ ယခု အိမ်ထောင်စုနှင့် လူဦးရေစာရင်း မှာ ၂၀၁၈ခုနှစ်၊ ဇွန်လတွင် ကောက်ထားသော စာရင်းဖြစ်ပါသည်။

၄.၃။ တိုင်းရင်းသားလူမျိုးစုများဦးရေ

အုန်းနှစ်ပင်ကျေးရွာတွင်နေထိုင်သော တိုင်းရင်းသားလူမျိုးစုမှာ စကောကရင်လူမျိုး ဖြစ်ပါသည်။ စကောကရင်လူမျိုး အိမ်ထောင်စု (၁၆၀) စုတွင် အမျိုးသား (၄၇၉)ဦးနှင့် အမျိုးသမီး (၄၃၈)ဦး စုစုပေါင်း (၉၁၇)ဦး ရှိပါသည်။

၄.၄။ ထိခိုက်လွယ်သောအိမ်ထောင်စုများအရေအတွက်

အုန်းနှစ်ပင်ကျေးရွာကျေးရွာတွင် သက်ကြီးရွယ်အို (၆၅နှစ် နှင့် အထက်) (၃၀) ဦး၊ မသန်စွမ်း (၁) ဦးတို့ရှိ ပါသည်။

၄.၅။ အထောက်အပံ့ဖြစ်စေသော အဆောက်အဦများ

အုန်းနှစ်ပင်ကျေးရွာတွင် မူလွန်ကျောင်း (၁)ကျောင်း၊ ဆေးပေးခန်း ၊ အလယ်တန်းကျောင်း (၁) ကျောင်း၊ ဘုန်းကြီးကျောင်း (၁)ကျောင်း၊ စေတီ တို့ရှိပါသည်။

၄.၆။ အဓိကဝင်ငွေရ (သို့) စီးပွားရေးလုပ်ငန်းများ။

ရွာသူ/သားများ၏ အဓိကစီးပွားရေးမှာ စိုက်ပျိုးရေးလုပ်ငန်းဖြစ်ပါသည်။ စိုက်ပျိုးရေးတွင် လယ်စိုက်ပျိုး လုပ်ကိုင်သူနှင့် ဥယျာဉ်စိုက်ပျိုးသူများဖြစ်ပါသည်။

၄.၇။ ပိုင်ဆိုင်မှု မြေဧရိယာနှင့်သဘာဝ သယံဇာတများ။

လယ်/ယာမြေ၊ ဥယျာဉ်ခြံ၊ လက်တွန်းထွန်စက်၊ ကား၊ မော်တော်ဆိုင်ကယ်၊ အသေးစား အိမ်ဆိုင်များ၊ ထော်လာဂျီ၊ အပ်ချုပ်စက်၊ စက်တပ်လှေ၊ မြက်ရိတ်စက်၊ ရေတွင်း၊ ခိုင်းနွား

တို့ရှိပါသည်။

၄.၈။ အခြားသတင်းအချက်အလက်များ။

အုပ်ချုပ်ရေးအဖွဲ့၊ ကျောင်းကော်မတီ၊ ဂေါပကအဖွဲ့၊ အိုးသူကြီးအဖွဲ့၊ သာရေး/နာရေးအဖွဲ့၊ အမျိုးသမီးရေးရာအဖွဲ့၊ လူငယ်အဖွဲ့တို့သည် ကျေးရွာတွင်းတည်ရှိသော အဖွဲ့အစည်းများ ဖြစ်ပါသည်။

ကျေးရွာပြင်ပရှိ အဖွဲ့အစည်းများနှင့် ဌာနများ နှင့်လည်းချိတ်ဆက်မှုရှိပါသည်။ နီပွန်ဖောင်ဒေးရှင်း၊ ပညာရေးမှူးရုံး၊ KSEAG, KDHW, BGF, PC, KNU တို့နှင့်ချိတ်ဆက်ပါသည်။

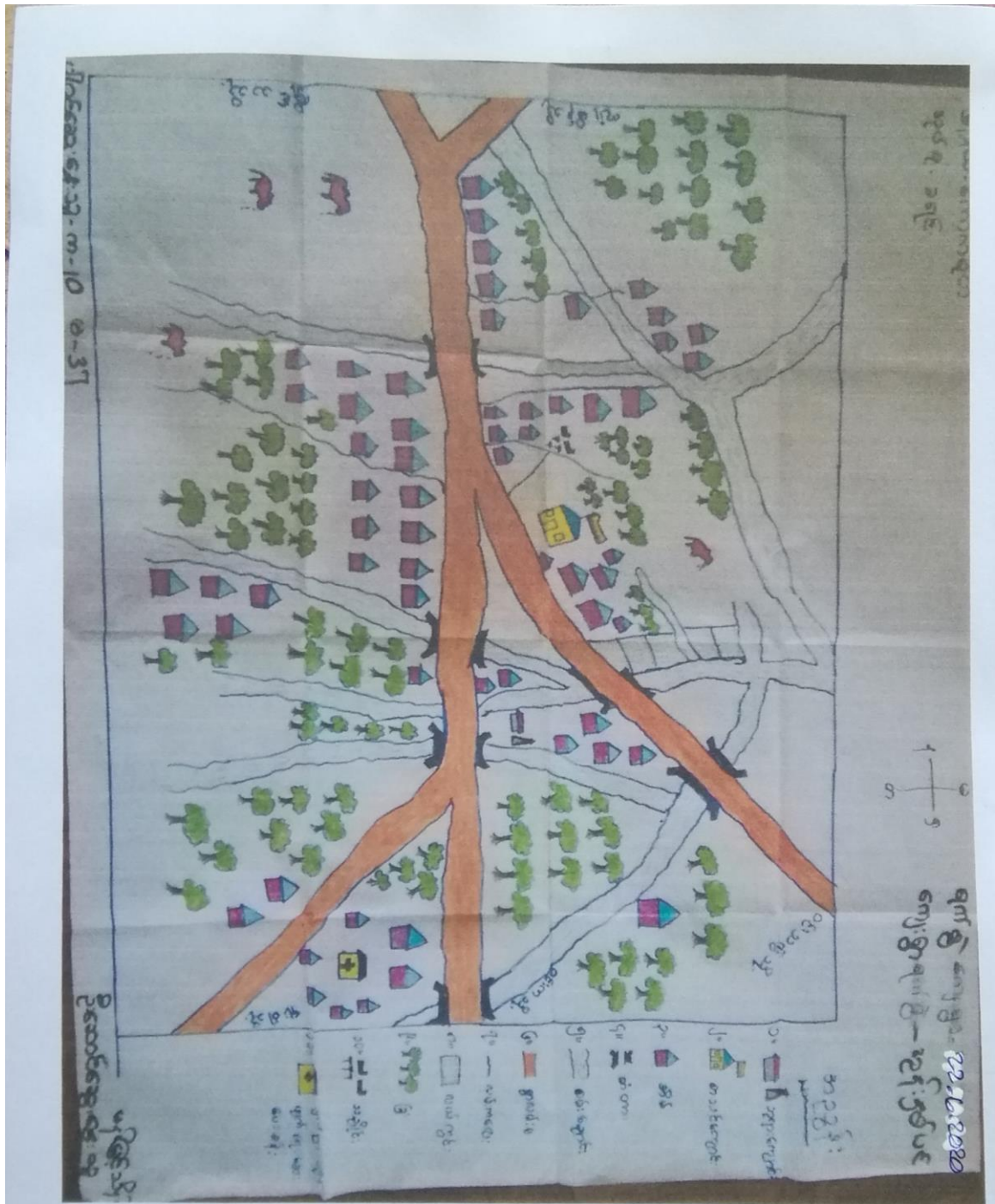
၅။ လူထုပူးပေါင်းပါဝင်သော လူမှုဆန်းစစ်ခြင်းနှင့် အကဲဖြစ်ခြင်း လုပ်ငန်းစဉ် အကျဉ်းချုပ်။

စဉ်	အသုံးပြုသော PRA Tool	ပါဝင်ဆွေးနွေးသူဦးရေ			အဓိကဆွေးနွေးသည့်အချက်များ
		က	မ	ပ	
၁	လူမှုရေးနှင့်အရင်းအမြစ်ပြမြေပုံ	၁၀	၃၇	၄၇	စိုက်ပျိုးရေးလုပ်ငန်း၊ နိုင်ငံခြား(ထိုင်း) ရွှေ့ပြောင်းလုပ်ကိုင်သူများခြင်း။
၂	ရာသီခွင်ပြ - ပြက္ခဒိန်	၅၀	၂၀	၃၀	မွေးမြူရေးလုပ်ငန်း၊ ဝင်ငွေနည်းပါးခြင်း၊ သောက်သုံးရေရှားပါးခြင်း၊ လမ်းပန်းဆက်သွယ်ရေး၊ ကျန်းမာရေး၊ ပွဲတော်ရက်များ။
၃	ဥစ္စာဓနကြွယ်ဝမှုအဆင့်	၃၀	၂၂	၅၂	အဆင်မပြေသောအိမ်ထောင်စု

					(၅၀)စု၊ အလုပ် အကိုင်ရှားပါးခြင်း၊ ကျန်းမာရေး၊ ပညာရေး။
၄	ပင့်ကူအိမ် (ကျား-မရေးရာ)	၅၀	၂၀	၇၀	ပညာတတ်မြောက်မှု၊ ဝင်ငွေနည်းပါးခြင်း၊ အလုပ် အကိုင်အခွင့်အလမ်းရှားပါးခြင်း၊ အမျိုးသမီးများ ဝင်ငွေရအလုပ်အကိုင်မရှိခြင်း၊ ကျန်းမာရေး။
၅	ပိုင်ဆိုင်မှုသုံးသပ်ခြင်း	၅၀	၂၀	၇၀	အပ်ချုပ်စက် အမျိုးသမီးများ သုံးစွဲမှုများသည်။ လက်တွန်းထွန်စက်၊ ထော်လာဂျီ၊ မြက်ရိတ်စက်၊ စက်တပ်လှေ၊ အမျိုးသားများ သုံးစွဲမှုများသည်။ ဆိုင်ကယ်၊ ကား၊ ရေတွင်း၊ ဘုန်းကြီးကျောင်း၊ လယ်၊ နွား တို့ကို အမျိုးသား၊ အမျိုးသမီးတို့က သုံးစွဲကြသည်။
၆	အဖွဲ့အစည်းချိတ်ဆက်မှု	၅၀	၂၀	၇၀	ကျေးရွာတွင်း အုပ်ချုပ်ရေးအဖွဲ့မှ ဩဇာလွှမ်းမိုး၊ ကျေးရွာပြင်ပတွင် နီပွန်ဖောင်ဒေးရှင်း၊ ပညာရေးမှူး ရုံး၊ KSEAG, KDHW, BGF, PC, KNU တို့လွှမ်းမိုးမှုများသည်။

၆။ ကျေးရွာဖွံ့ဖြိုးရေးအစီအစဉ်အတွက် အသုံးပြုသော PRA Tool တစ်ခုချင်းစီ၏ မှတ်တမ်းဓာတ်ပုံများ

၆.၁။ လူမှုရေးနှင့်အရင်းအမြစ်ပြမြေပုံ (Social and Resource Map)



၆.၂။ ရာသီခွင်ပြ - ပြက္ခဒိန် (Seasonal Calendar)

မြို့နယ် - ကော့ကရိတ်
 နယ် - ရခင်း
 ရာသီခွင်ပြဏာမာ :

ရာသီခွင်	ဇန်နဝါရီ	ဖေဖော်ဝါရီ	မတ်	ဧပြီ	မေ	ဇွန်	ဇူလိုင်	ဇူလိုင်	စက်တင်ဘာ	အောက်တိုဘာ	နိုဝင်ဘာ	ဇန်နဝါရီ	ဖေဖော်ဝါရီ	မတ်	ဧပြီ	မေ	ဇွန်	ဇူလိုင်
အစားအသောက်	✓	✓	✓	✓	✓	✓	✓	✓	✓	✓	✓	✓	✓	✓	✓	✓	✓	✓
အိမ်ခြံမြေ	✓	✓	✓	✓	✓	✓	✓	✓	✓	✓	✓	✓	✓	✓	✓	✓	✓	✓
အိတ်အင်္ကျီ	✓	✓	✓	✓	✓	✓	✓	✓	✓	✓	✓	✓	✓	✓	✓	✓	✓	✓
အိတ်အင်္ကျီ	✓	✓	✓	✓	✓	✓	✓	✓	✓	✓	✓	✓	✓	✓	✓	✓	✓	✓
အိတ်အင်္ကျီ	✓	✓	✓	✓	✓	✓	✓	✓	✓	✓	✓	✓	✓	✓	✓	✓	✓	✓
အိတ်အင်္ကျီ	✓	✓	✓	✓	✓	✓	✓	✓	✓	✓	✓	✓	✓	✓	✓	✓	✓	✓
အိတ်အင်္ကျီ	✓	✓	✓	✓	✓	✓	✓	✓	✓	✓	✓	✓	✓	✓	✓	✓	✓	✓
အိတ်အင်္ကျီ	✓	✓	✓	✓	✓	✓	✓	✓	✓	✓	✓	✓	✓	✓	✓	✓	✓	✓
အိတ်အင်္ကျီ	✓	✓	✓	✓	✓	✓	✓	✓	✓	✓	✓	✓	✓	✓	✓	✓	✓	✓
အိတ်အင်္ကျီ	✓	✓	✓	✓	✓	✓	✓	✓	✓	✓	✓	✓	✓	✓	✓	✓	✓	✓
အိတ်အင်္ကျီ	✓	✓	✓	✓	✓	✓	✓	✓	✓	✓	✓	✓	✓	✓	✓	✓	✓	✓

ရက်စွဲ - ၂၀.၆.၂၀
 ကျေးရွာ - အုန်းနှစ်ပင်

ပါစစ်ဆေးဆွဲချက် တစ်စောင်ပါဝင်ပါသည်။

၆.၃။ ဥစ္စာနေကြွယ်ဝမှုအဆင့် (Wealth Ranking)

မြို့နယ် - ကော့ကရိတ်
 နယ်စု - ဒဂုန်း

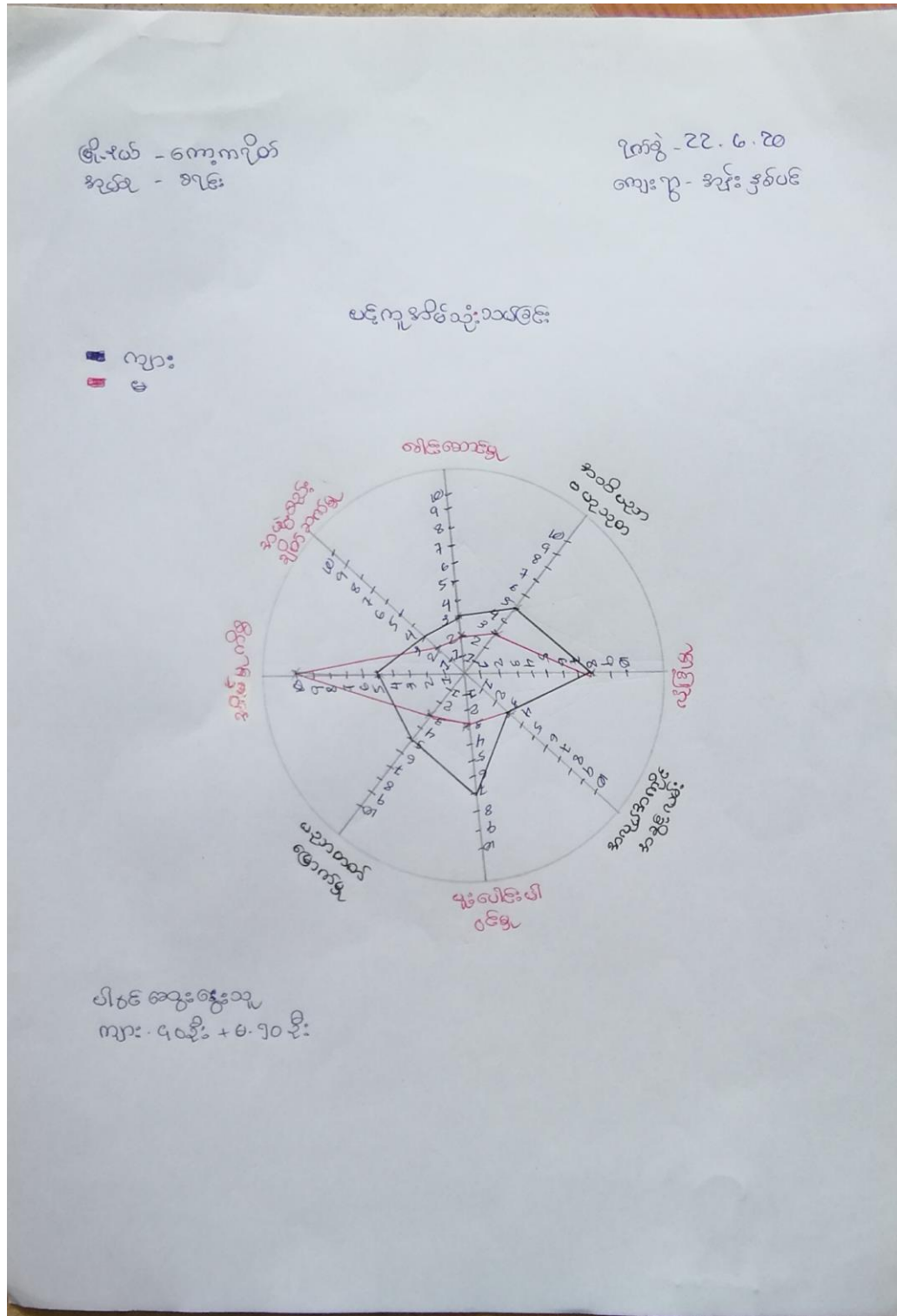
၂၀၀၈ ခုနှစ် ဝယ်ယူမှုအစည်းအဝေး

ရက်စွဲ - ၂၀၂၀.၆.၂၀
 ကျေးရွာ - ဒဂုန်းဒဂုံ

အဆင့်	သတ်မှတ်ချက်	အိမ်ထောင်စု အရေအတွက်	ရာခိုင်နှုန်း
အဆင့် ၁	ပရိတ်အိမ်၊ ကား၊ ဆီဇက်၊ သစ်ခွေခက်၊ စာအုပ်၊ ရုပ်ရှင်၊ ကြေး၊ ငွေ၊ လက်ဖွန်း၊ ဆွမ်း၊ ခရီးစဉ်၊ ဆီ၊ ဝါး၊ ပုစွန်	၁၀	
အဆင့် ၂	ပျဉ်းစာအိမ်၊ ဆီဇက်၊ ရေခဲသေတ္တာ၊ စက်ကိုင်၊ စာအုပ်၊ ရုပ်ရှင်၊ ကြေး၊ ငွေ၊ လက်ဖွန်း၊ ဆွမ်း၊ ခရီးစဉ်၊ ဆီ၊ ဝါး၊ ပုစွန်	၂၂	
အဆင့် ၃	သစ်ပျဉ်အိမ်၊ ဝါးအိမ်၊ စက်ကိုင်၊ ကျွန်း	၅၀	

ပါဝင်အရွေးအနှစ် - ၁၂၀၊ ၁၂၀၊ ၁၂၀၊ ၁၂၀၊ ၁၂၀

၆.၄။ ပင့်ကူအိမ် (ကျား-မရေးရာ) (Spider Diagram)



၆.၅။ ပိုင်ဆိုင်မှုသုံးသပ်ခြင်း (Asset Mapping)

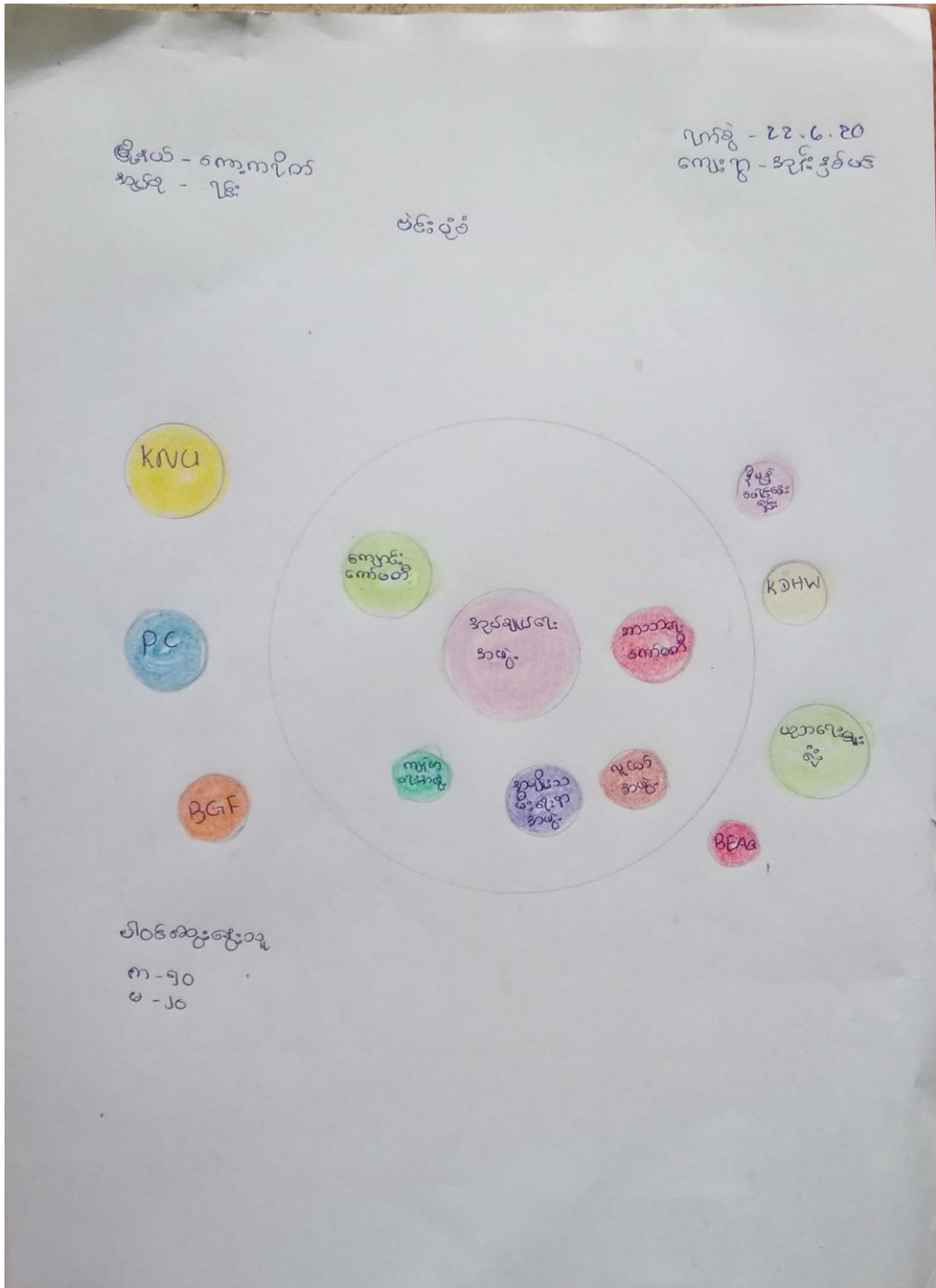
အရင်းအမြစ်အညွှန်းချုပ်ပြုစာစောင်

မြို့နယ် - ကော့ကရိတ် ရက်စွဲ - ၂၂.၆.၂၀
 အုပ်ချုပ်ရေး - ခရိုင် ကျေးရွာ - အုန်းနှစ်ပင်

အမျိုးအစား	ကျား	မ	ကျား + မ
ဆိုင်ကယာ	✓		
ကား	✓		
စွားပွဲချင်း	✓		
ဖုန်း၊ ကျွဲ၊ ဟိုက်ဒရို၊ TV	✓		
ခဏ္ဍာင်း			
စွား			✓
ကျွဲ			✓
ခက်ကီး	✓		
ကပ်ချုပ်စက်	✓		
ဖြတ်ဂျိတ်စက်	✓		

ပါဝင်ဆွေးနွေးသူ - ကျား ၂၀၊ မ ၂၅
 စုစုပေါင်း - ၄၅

၆.၆။ အဖွဲ့အစည်းချိတ်ဆက်မှု (Venn Diagram)



၇။ ကျေးရွာဖွံ့ဖြိုးရေးအစီအစဉ်အတွက် အသုံးပြုသော PRA Tool တစ်ခုချင်းစီ၏ ဆွေးနွေးခြင်း နှင့်ဆန်းစစ်ခြင်း။

စဉ်	အသုံးပြုသော PRA Tool	ဆွေးနွေးခြင်းနှင့်ဆန်းစစ်ချက် ရလဒ်များ
၁	လူမှုရေးနှင့်အရင်းအမြစ်ပြုမြေပုံ	အသက်မွေးဝမ်းကြောင်းအတွက်ခြံ၊ တောင်ယာများကိုအသုံးပြုကြသည်။ ခြံစမ်းချောင်း၊ အင်ဖက်တောအများအပြားရှိပြီး သစ်တော၊ ရေများလျော့နည်းလာသည်။ သစ်တောရေများကလွန်ခဲ့သည့်၅နှစ်အတွင်း လျော့နည်းလာသည်။ ဤကျေးရွာတွင်သီးခြားနေအုပ်စုမရှိပါ။ ဤကျေးရွာတွင်စကောကရင်၊ ဗုဒ္ဓဘာသာတစ်စုတစ်စည်းတည်းနေထိုင်ကြသည်။ ဤကျေးရွာတွင်ပြောင်းရွှေ့နေထိုင်မှုမရှိပါ။
၂	ရာသီခွင်ပြ - ပြကဒိန်	အဓိကအသက်မွေးကြောင်း- တောင်ယာစပါး၊ တောင်ယာမြေပဲ။ လုပ်ငန်းတစ်ခုစီအတွက်တောင်ယာစပါးလုပ်သူအိမ်ထောင်စု(၅၀)ရှိပြီးတောင်ယာမြေပဲလုပ်သူအိမ်ထောင်စု(၃၀)ရှိသည်။ အမျိုးသမီးအိမ်ထောင်ဦးစီး(၈)အိမ်ရှိသည်။ ၎င်းလုပ်ငန်းကိုတစ်နှစ်ပတ်လုံးလုပ်ကိုင်သည်။ အဓိကလုပ်ငန်းများကိုမလုပ်နိုင်သောအခါထိုသူများအနေဖြင့်ကျပ်နန်းအလုပ်များကိုလုပ်ကိုင်ကြသည်။ လုပ်ငန်းတစ်ခုအတွက်လူတစ်ဦးလျှင်

		<p>ပျမ်းမျှဝင်ငွေ(၅၀၀၀)ကျပ်ရှိသည်။ ၎င်းတို့၏ တစ်နှစ်တာဝင်ငွေသည် တစ်နှစ်တာအသုံးစရိတ်လုံလောက်ရုံသာရှိသည် ဤကျေးရွာတွင် အသက်မွေးကြောင်းပြဿနာမှာ ပုံမှန်ဝင်ငွေမရသောလုပ်ငန်းမရှိခြင်းကြောင့်ဖြစ်သည်။ အမျိုးသမီးများ၏အဓိကအသက်မွေးဝမ်းကြောင်းမှာ-</p> <p>တောင်ယာ။ အမျိုးသမီးအိမ်ထောင်ဦးစီး၏ ဝင်ငွေသည် အမျိုးသားအိမ်ထောင်ဦးစီးများ၏ဝင်ငွေများ၏ဝင်ငွေနှင့်မတူပါ။ (ပိုနည်း) နေ့စားလုပ်အားခအတွက် အမျိုးသားများနှင့် လုပ်အားခအတူရပါသည်။ အမျိုးသမီးအသက်မွေးဝမ်းကြောင်းပြဿနာမှာ- ပုံမှန်ဝင်ငွေမရှိခြင်း။</p>
၃	ဥစ္စာဓနကြွယ်ဝမှုအဆင့်	<p>ကျေးရွာတွင်ဆင်းရဲနွမ်းပါးသည့်အိမ်ထောင်စု(၅၀)စုရှိသည်။ အလုပ်အကိုင်မရှိ၍ ပုံမှန်ဝင်ငွေမရှိသောကြောင့်ဆင်းရဲရသည်။ ဆင်းရဲနွမ်းပါးသူတွေကို ကျေးရွာဖွံ့ဖြိုးရေးအစီအစဉ်ရေးဆွဲရာမှာ ပါဝင်လာအောင် ဆင်းရဲချမ်းသာမရွေး တန်းတူအခွင့်အရေးပေးပြီးဆောင်ရွက်နိုင်သည်။ ကျေးရွာလမ်း၊ တံတားများ ကဆင်းရဲနွမ်းပါးသူတွေကို တိုးတက်ကောင်းမွန်စေပြီး ကျေးရွာတစ်ခုလုံးကို ဖွံ့ဖြိုးစေသည်။</p>
၄	ပင့်ကူအိမ် (ကျား-မရေးရာ)	<p>ခေါင်းဆောင်မှုပူးပေါင်းပါဝင်မှုအဖွဲ့အစည်း</p>

		<p>ချိတ်ဆက်မှု၊ပညာတတ်မြောက်မှု၊အသိပညာ ဗဟုသုတတို့တွင်အမျိုးသားများကအမျိုးသမီးများထက်ပိုများသည်။အမျိုးသမီးများသည်အိမ်မှုကိစ္စတွင်သာအချိန်ကုန်နေရသည်။အလုပ်အကိုင်အခွင့်အလမ်း၊လုံခြုံမှုတို့တွင်အမျိုးသမီးများနှင့်အမျိုးသမီးများတူတူသာဖြစ်သည်။</p>
၅	ပိုင်ဆိုင်မှုသုံးသပ်ခြင်း	<p>ဆိုင်ကယ်၊နွားလှည်း၊စက်ဘီး၊ရေဒီယို၊တီဗွီ၊စလောင်းတို့သည်(ကျား+မ)သုံးစွဲပြီးအမျိုးသားများသာထိန်းချုပ်သည်။ကား၊မြက်ရိတ်စက်တို့သည်(ကျား)သာသုံးစွဲပြီး(ကျား)သာထိန်းချုပ်သည်။ခိုင်းနွား၊ရေတွင်းတို့သည်(ကျား+မ)သုံးစွဲပြီး(ကျား+မ)ထိန်းချုပ်သည်။အပ်ချုပ်စက်တို့သည်(မ)သာသုံးစွဲပြီးထိန်းချုပ်မှုမှာ (ကျား)သာဖြစ်သည်။</p>
၆	အဖွဲ့အစည်းချိတ်ဆက်မှု	<p>အုပ်ချုပ်ရေးအဖွဲ့၊ဘာသာရေးကော်မတီ၊လူငယ်အဖွဲ့၊ကျောင်းကော်မတီ၊ကျန်းမာရေးအဖွဲ့၊အမျိုးသမီးရေးရာအဖွဲ့တို့မှာလူမှုရေးလုပ်ကြံပြီး၊ဘာသာရေးကော်မတီသည်ဘာသာရေးမှာဦးဆောင်လုပ်ကြံသည်။ကျောင်းကော်မတီ၊အုပ်ချုပ်ရေးအဖွဲ့၊ကျန်းမာရေးအဖွဲ့၊အမျိုးသမီးရေးရာအဖွဲ့၊လူငယ်အဖွဲ့တို့မှာအမျိုးသမီးပါပြီး၊ဘာသာရေးအဖွဲ့မှာအမျိုးသမီးများမပါဝင်ပါ။အုပ်ချုပ်ရေးအဖွဲ့များ</p>

		<p>သည်ကျေးရွာဖြိုးရေးတွင်အဓိကအခန်းကဏ္ဍမှပါဝင်နေသည်။</p> <p>ဖွံ့ဖြိုးရေးစီမံခန့်ခွဲမှုတွင်ကျေးရွာခေါင်းဆောင်များသည်ဦးဆောင်မှုအခန်းကဏ္ဍတွင်ပါဝင်သည်။ဒေသခံအဖွဲ့များနှင့်ပြင်ပအဖွဲ့အစည်းများ၏ချိတ်ဆက်မှုဟုကောင်းပါသည်။</p>
--	--	--

၈။ ကျေးရွာဖွံ့ဖြိုးရေးအစီအစဉ်ဆောင်ရွက်မှု မှတ်တမ်းဓာတ်ပုံ။



၉။ ကျေးရွာစီမံခန့်ခွဲရေးအဖွဲ့၏ အဖွဲ့ဝင်များစာရင်း။

စဉ်	အမည်	ကျား	မ	တာဝန်	မှတ်ချက်
၁	စောစိုးမြင့်	ကျား		ကျေးရွာစီမံကိန်းအထောက်အကူပြုကော်မတီ	
၂	နော်ခင်အေးစိုး		မ		
၃	စောဂီဝါး	ကျား		ဝယ်ယူရေးဆပ်ကော်မတီ ခေါင်းဆောင်	
၄	စောစိုးနောင်	ကျား		အဖွဲ့ဝင်	
၅	ဒေါ်မမြင့်အေး		မ	အဖွဲ့ဝင်	
၆	နော်ဖိုးကို		မ	ကျေးရွာစာရင်းကိုင်	
၇	နော်တာ့ဖိုးပီ		မ	စောင့်ကြည့်ကြီးကြပ်ရေးဆပ်ကော်မတီခေါင်းဆောင်	
၈	ဦးစောတဒေး	ကျား		အဖွဲ့ဝင်	
၉	ဦးတာကုလူ	ကျား		အဖွဲ့ဝင်	
၁၀	ဦးမောင်မြင့်	ကျား		လုပ်ငန်းလည်ပတ်ပြုပြင် ထိန်းသိမ်းရေးဆပ်ကော်မတီ ခေါင်းဆောင်	
၁၁	စောတင်အောင်	ကျား		အဖွဲ့ဝင်	
၁၂	နော်အဲ့		မ	အဖွဲ့ဝင်	
၁၃	နော်မကြည်စိုး			ဝေဖန်အကြံပြုတိုင်ကြားဖြေ	

၃				ရှင်းရေးကိုယ်စားလှယ်	
၁	ဦးကျော်ဖဲစေး	ကျား		အဖွဲ့ဝင်	
၄					
၁၅	စောဖိုးဒါးအံ့	ကျား		ကျေးရွာစေတနာ့ဝန်ထမ်းများ	
၁၆	နော်အဲယား		မ	ကျေးရွာစေတနာ့ဝန်ထမ်းများ	

၁၀။ ကျေးရွာအခြေခံသတင်းအချက်အလက် ပုံစံ စ-၁ (PC - 1)

ကျေးရွာခေါင်းဆောင်အမည် စောအံ့ဒို့		ကျေးရွာခေါင်းဆောင် ဖုန်းနံပါတ် -		လူထုစည်းရုံးရေးမှူးအမည် နော်မိုးမိုးသန်း	
ပြည်နယ် ကရင်	မြို့နယ် ကျောက်ရိတ်	ကျေးရွာအုပ်စု ခရင်း		ကျေးရွာ အုန်းနှစ်ပင်	

က။ လူဦးရေ

လူမျိုးစု	အိမ်ထောင်စု အရေအတွက်	ကိုးကွယ်သည့် ဘာသာ	အိမ်ထောင်စု အရေအတွက်
လူမျိုးစု (၁)စကောကရင်	၁၆၁	ဗုဒ္ဓ	၁၆၁
လူမျိုးစု (၂).....			
လူမျိုးစု (၃).....			
လူမျိုးစု (၄).....			
အခြား:			

အကြောင်းအရာ	အရေအတွက်
-------------	----------

မသန်စွမ်း	၆
သက်ကြီးရွယ်အို (၆၅နှစ် နှင့်အထက်)	၃၅
စစ်ဘေးရှောင်	

လူဦးရေ	အမျိုးသား အရေအတွက်	အမျိုးသမီး အရေအတွက်	စုစုပေါင်း အရေအတွက်
လူမျိုးစု (၁)စကောကရင်	၄၅၈	၄၄၂	၉၀၀
လူမျိုးစု (၂).....			
လူမျိုးစု (၃).....			
လူမျိုးစု (၄).....			
အခြား			
အိမ်ထောင်ဦးစီး	၁၄၂	၁၉	၁၆၁

ခ။ အခြေခံအဆောက်အအုံ အသုံးအဆောင်များ

စာသင်ကျောင်း	အမှန် ခြစ်	ကျန်းမာရေး	အ မှန် ခြစ်	ဘာစာရေးအ ဆောက်အအုံများ	အမှန် ခြစ်
အထက်တန်း		ဆေးရုံ		စေတီ	√
အလယ်တန်း		ကျန်းမာရေးဌာန		ဘုန်းကြီးကျောင်း	
မူလတန်း		ကျန်းမာရေးဌာန ခွဲ		ဟိန္ဒူဘုရားကျောင်း	
မူကြို		ဆေးပေးခန်း		ခရစ်ယာန်ဘုရား ကျောင်း	
အခြား	√	အခြား	√	ဗလီ	
မှတ်ချက်		မှတ်ချက်		အခြား	√

အလက(ခွဲ)	KDHW	မှတ်ချက်။ ရသေ့ကျောင်း
----------	------	-----------------------

(ဂ) ကျွမ်းကျင်သူများမှတ်တမ်း (ကျေးရွာတွင်း သို့ အခြားမှလာရောက်)

ပညာရေး			ကျန်းမာရေး			လက်မှုပညာ		
	ရွာတွင်း	ပြင်ပ		ရွာတွင်း	ပြင်ပ		ရွာတွင်း	ပြင်ပ
အထက်တန်းဆရာ/မ			ဆရာဝန်			လက်သမား	√	
အလယ်တန်းဆရာ/မ		√	ကျန်းမာရေးမှူး			ပန်းရံ	√	
မူလတန်းဆရာ/မ	√	√	ကျန်းမာရေးဆရာမ			လျှပ်စစ်ကျွမ်းကျင်		
မူကြိုဆရာ/မ			သားဖွားဆရာမ			ရေပိုက်သွယ်	√	
အခြား			ကျန်းမာရေးလုပ်သား		√	စက်ပြင်		√

(ဃ) ကျေးရွာသို့ရောက်နိုင်သည့်လမ်းအခြေအနေ / အုပ်စုနှင့်ဆက်သွယ်ထားသောလမ်းအခြေ အနေ

ကျောက်ကြမ်းလမ်း ကတ္တရာလမ်း ကွန်ကရစ်လမ်း ဆိုင်ကယ်လမ်း
 ကျောက်ခင်းလမ်း **မြေသားလမ်း** လူသွားလမ်း အခြား -----

(င) ကျေးရွာဖွံ့ဖြိုးရေးစီမံချက်

၁။ လူထုဗဟိုပြုစီမံကိန်းမစတင်မီ ကျေးရွာတွင် ဖွံ့ဖြိုးရေး စီမံချက်ရှိခဲ့ပါသလား? ---
----- ရှိပါသည်/မရှိပါ/မသိပါ

၂။ ရှိခဲ့လျှင်ထိုစီမံချက်ကိုမည်သည့်ခုနှစ်တွင်စတင်ခဲ့သလဲ?----- (၂၀၁၆)/ မသိပါ

၃။ ထိုစီမံချက်ကို မြို့နယ်မှအတည်ပြုခဲ့ပါသလား:-----
ပြုခဲ့သည်/မပြုပါ/မသိပါ

(စ) ခရီးအကွာအဝေး

၁။ ကျေးရွာ၏ဗဟိုမှ အုပ်စုရွာသို့ခရီးမည်မျှကွာဝေးသနည်း။----- (၇)မိုင်/မသိပါ

၂။ ကျေးရွာမှ အုပ်စုရွာသို့သွား/လာရာတွင် အချိန်မည်မျှကြာသနည်း။

ခြောက်သွေ့ရာသီကြာချိန် ...၄၅မိနစ်..... ထော်လာဂျီ၊ ဆိုင်ကယ်၊ ကား၊ ခြေလျင်၊ စက်လှေ၊ အခြား.....

မိုးရာသီကြာချိန် ...၁နာရီ..... ထော်လာဂျီ၊ ဆိုင်ကယ်၊ ကား၊ ခြေလျင်၊ စက်လှေ၊ အခြား.....

(ဆ) ပတ်ဝန်းကျင်ဆိုင်ရာ သဘာဝဘေးအန္တရာယ်

ဤကျေးရွာတွင် ရေကြီးခြင်းကဲ့သို့ သဘာဝဘေးအန္တရာယ် ကျရောက်ဖူးပါသလား?
.....မရှိပါ/ရှိပါသည်/ ရှိလျှင်ဖော်ပြပါ

(ဇ) ကျေးရွာအတွင်းဖွဲ့စည်းထားသော အဖွဲ့အစည်းများ

လူထုဗဟိုပြုစီမံကိန်းမတိုင်မီ ဤကျေးရွာတွင် ကျေးရွာဖွံ့ဖြိုးရေးအတွက်အစိုးရ (သို့) ရွာသားများ ကိုယ်တိုင်(သို့) စီမံကိန်းတစ်ခုခုမှ ဖွဲ့စည်းထားသော အဖွဲ့များရှိပါသလား?

(၁) ---မရှိပါ----- (၂) -----

(၃) ----- (၄) -----

(ဈ) အထွေထွေအုပ်ချုပ်ရေးဦးစီးဌာန (GAD) မှ မှတ်တမ်းတင်ထားခြင်း။

.....မရှိပါ။ရှိပါသည်။

၁၁။ ကျေးရွာအခြေခံသတင်းအချက်အလက် ပုံစံ ၈-၂ (PC - 2)

စည်းရုံးရေးမှူးဝန်ထမ်းအမည် - နော်မိုးမိုးသန်း			
နေ့စွဲ - ၂၂.၆.၂၀၂၀		စီမံကိန်းစက်ဝန်းအမှန်ဖြစ်ပါ - စက်ဝန်း ၁ (..)။ စက်ဝန်း ၂ (..) စက်ဝန်း ၃ (✓)၊ စက်ဝန်း ၄ (..)	
ပြည်နယ်-ကရင်	မြို့နယ်- ကော့ကရိတ်	ကျေးရွာအုပ်စု- ခရင်း	ကျေးရွာ- အုန်းနှစ်ပင်

စီမံကိန်းဆောင်ရွက် မှုအဆင့်များ	နေ့စွဲ		အစည်းအဝေးတက်ရောက်သူ အရေအတွက်					အိမ် ထောင် စု စုစု ပေါင်း	အိမ် ထောင် စု %
	စတင်သည့် နေ့	ပြီးစီး သည့် နေ့	ကျား	မ	အိမ် ထောင် စု	လူမျိုးစု			
						အရေ အတွက်	အမည်		
၁။ကျေးရွာစီမံကိန်း မိတ်ဆက်အစည်း အဝေး	၂၂.၆.၂၀၂၀	၂၂.၆.၂၀၂ ၀	၂၆	၅၅	၈၁	၈၁	စကော ကရင်	၁၆၀	၅၀. ၆၃
၂။ကျေးရွာဖွံ့ဖြိုး ရေးစီမံချက်ရေးဆွဲ ခြင်းအစည်းအဝေး	၂၂.၆.၂၀၂၀	၂၂.၆.၂၀၂ ၀	၂၆	၅၅	၈၁	၈၁	စကော ကရင်	၁၆၀	၅၀. ၆၃
၃။ကျေးရွာအုပ်စု လုပ်ငန်းဆုံးဖြတ် ချက်ချသည့်အစည်း အဝေး									
၄။မြို့နယ်အဆင့်စီမံ									

ကိန်းရေးဆွဲခြင်းနှင့် အကောင်အထည်ဖော်ရေးကော်မတီ၏စီမံကိန်းသုံးသပ်မှုအစည်းအဝေး									
၅။မြို့နယ်စီမံကိန်းရေးဆွဲရေးနှင့် အကောင်အထည်ဖော်ရေးကော်မတီ၏ဆုံးဖြတ်မှုကို ရွာသို့ အသိပေးအကြောင်းကြားသည့်အစည်းအဝေး									
၆။စီမံကိန်းလုပ်ငန်းခွဲစီမံချက်ရေးဆွဲခြင်းအစည်းအဝေး									
၆.၁။စီမံကိန်းလုပ်ငန်းအကောင်အထည်ဖော်ရေးအစီအစဉ်ရေးဆွဲခြင်း									
၆.၂။ဝယ်ယူရေးအစီအစဉ်ရေးခြင်း									
၆.၃။ဘဏ္ဍရေးကုန်ကျမှုလျာထားအစီအစဉ်ရေးဆွဲခြင်း									
၆.၄။ပြင်/ထိန်းအစီအစဉ်ရေးဆွဲခြင်း									
၇။စီမံကိန်းလုပ်ငန်းခွဲတိုးတက်မှုစောင့်ကြည့်အစည်းအဝေး									

၇.၁။အစည်းအဝေး ပထမအကြိမ်									
၇.၂။အစည်းအဝေး ဒုတိယအကြိမ်									
၇.၃။အစည်းအဝေး တတိယအကြိမ်									
၈။စီမံကိန်းလုပ်ငန်း ခွဲအပြီးသတ်စစ်ဆေး ခြင်းအစည်းအဝေး									
၉။လူထုစစ်ဆေးပွဲ အစည်းအဝေး									

၁၂။ **ကျေးရွာအခြေခံသတင်းအချက်အလက် ပုံစံ ၈-၃ (PC - 3)**

စည်းရုံးရေးမှူးအမည် / ဝန်ထမ်းအမည် - နော်မိုးမိုးသန်း/ဦးစိုးလင်းဇော်			
နေ့စွဲ -		စီမံကိန်းစက်ဝန်းအမှန်ဖြစ်ပါ - စက်ဝန်း ၁ (..)။ စက်ဝန်း ၂ (..) စက်ဝန်း ၃ (.√.)၊ စက်ဝန်း ၄ (..)	
ပြည်နယ် ကရင်	မြို့နယ် ကျောက်ရိတ်	ကျေးရွာအုပ်စု ခရင်း	ကျေးရွာ အုန်းနှစ်ပင်

(က) အခက်အခဲအတားအဆီးများအား ဆွေးနွေးခြင်း။ ယခုလက်ရှိအခြေအနေတွင် ကျေးရွာရှိ အဓိကအခက်အခဲအတားအဆီး မည်မျှရှိပါသနည်း။

အုပ်စုဖွဲ့ဆွေးနွေးမှုများမှ တင်ပြသော အခက်အခဲအတားအဆီးများ			
ရွာတွင်းလမ်းမကောင်းသောကြောင့်ရွာသူ/သားများသွား လာရာတွင်အခက်အခဲရှိခြင်း။	ကျား ...	မ....	ကျား+မ ...√
နွေရာသီတွင်ရေရှားပါးသောကြောင့်သောက်သုံးရေအခက်	ကျား	မ....	ကျား+မ

အခဲရှိခြင်း။√
ကျောင်းခြံစည်းမရှိသောကြောင့်ကျောင်းသူ/သားများအတွက်လုံခြုံမှုအားနည်းခြင်း။	ကျား ...√	မ....	ကျား+မ ...
လျှပ်စစ်(ဆိုလာ)မရှိသောကြောင့်ရွာသူ/သားများလူနေမှုအဆင့်အတန်းနိမ့်ကျခြင်း။	ကျား ...	မ.... √	ကျား+မ ...
ရွာချင်းဆက်တံတားမကောင်းသောကြောင့်ရွာသူ/သားများသွားလာရာတွင်အခက်အခဲရှိခြင်း။	ကျား ...	မ.... √	ကျား+မ ...
အလုပ်အကိုင်အခွင့်အလမ်းမရှိသောကြောင့်ရွာသူ/သားများစားဝတ်နေရေးအခက်ခဲရှိခြင်း	ကျား √	မ....	ကျား+မ ...

(ခ) မျှော်မှန်းခြင်း - နောင်လာမည့် ၅ နှစ်တွင် ကျေးရွာဖွံ့ဖြိုးရေးလျာထားချက်များ

အုပ်စုဖွဲ့ဆွေးနွေးမှုများမှ တင်ပြသော အခက်အခဲအတားအဆီးများ

ရွာချင်းဆက်လမ်းကောင်းလာလျှင်ရွာသူ/သားများသွားလာရာတွင်အဆင်ပြေလာမည်။	ကျား ...	မ....	ကျား+မ ...√
စက်ရေတွင်းရှိလာလျှင်ရွာသူ/သားများသောက်သုံးရေလုံလောက်မှုရှိလာစေရန်။	ကျား ...	မ....	ကျား+မ ...√
ကျောင်းခြံစည်းရိုးရှိလာလျှင်ကျောင်းသူ/သားများနှင့်ကျောင်းလုံခြုံမှုရှိလာမည်။	ကျား ...√	မ....	ကျား+မ ...
လျှပ်စစ်မီး(ဆိုလာ)ရှိလာလျှင်ရွာသူ/သားများလူနေမှုအဆင့်အတန်းမြင့်မားလာစေရန်။	ကျား ...	မ.... √	ကျား+မ ...
ရွာချင်းဆက်တံတားကောင်းလာလျှင်ရွာသူ/သားများသွားလာရာတွင်အဆင်ပြေလာစေရန်။	ကျား ...	မ.... √	ကျား+မ ...
အလုပ်အကိုင်အခွင့်အလမ်းရှိလာလျှင်ရွာသူ/သားများစားဝတ်နေရေးအဆင်ပြေလာမည်။	ကျား √	မ....	ကျား+မ ...

(ဂ) လူထုစီမံကိန်း၏ နောင်လာမည့် ၄ နှစ်တာအတွက် အကျုံးဝင်သော ကျေးရွာဖွံ့ဖြိုးရေး လုပ်ငန်းအစီအစဉ်များ။

ဦးစားပေး အဆင့် သတ်မှတ်ချက်	ကျေးရွာဖွံ့ဖြိုးရေး အတွက် လုပ်ငန်းအစီအစဉ်များ	အဆိုပြုသူ ကျား၊ မ၊ (ကျား+မ)	အခန်း ကဏ္ဍ	ခန့်မှန်း ကုန် ကျစရိတ် ကျပ်	အကျိုးခံစားခွင့်ရှိသူ ခန့်မှန်းအရေအတွက်		
					ကျား	မ	ပေါင်း
၁	ရွာတွင်းဂဝံ မြေသားလမ်း	ကျား+မ	လမ်းပန်း ဆက်သွယ်ရေး	၂၂၀၀၀၀၀၀	၄၈၅	၄၄၂	၉၂၇
၂	စက်ရေတွင်း	ကျား+မ	ရေရရှိရေး	၁၀၀၀၀၀၀၀	၄၈၅	၄၄၂	၉၂၇
၃	ကျောင်းခြံ စည်းရုံး	ကျား	အခြေခံအဆောက်အအုံ	၁၆၀၀၀၀၀၀	၄၈၅	၄၄၂	၉၂၇
၄	လျှပ်စစ်မီး (ဆိုလာ)	မ	မီးလင်းရေး	၁၈၀၀၀၀၀၀	၄၈၅	၄၄၂	၉၂၇
၅	ရွာချင်းဆက် တံတား	မ	လမ်းပန်း ဆက်သွယ်ရေး	၃၀၀၀၀၀၀၀	၄၈၅	၄၄၂	၉၂၇

(ဃ) လူထုစီမံကိန်း၏ နောင်လာမည့် ၄ နှစ်အတွက် အကျုံးမဝင်သော ကျေးရွာဖွံ့ဖြိုးရေး လုပ်ငန်းအစီအစဉ်များ။

စဉ်	ကျေးရွာဖွံ့ဖြိုးရေးအတွက် လုပ်ငန်းအစီအစဉ်များ	အဆိုပြုသူ ကျား၊ မ၊ (ကျား+မ)	အခန်း ကဏ္ဍ
၁။	အလုပ်အကိုင်အခွင့်လမ်းရရှိရေး	ကျား	အခြား

၁၃။ ကျေးရွာပထမနှင့် ဒုတိယအကြိမ်အစည်းအဝေးမှတ်တမ်းများ

နေရာ - အုန်းနှစ်ပင်
 အချိန် ၉:၀၀ AM - ၄:၃၀ PM
 ဆောင်ရွက်သည့် အကြောင်းအရာ

အစည်းအဝေးအမည် - ၂၀၁၉ ခုနှစ် အစည်းအဝေး
 ၀၄.၀၇ - ၁၀.၆.၁၉

- ၁။ လူထုမဟုတ်ဘဲ စီမံကိန်း မိတ်ဆက်ခြင်း
 စီမံကိန်း စက်ဝန်း အကြောင်းရှင်းပြခြင်း
- ၂။ အစီအစဉ်အကျဉ်းချုပ်နှင့် အထွေထွေအချက်အလက်များ အကြောင်းရှင်းပြခြင်း
 စေတနာ့ဝန်ထမ်း ဈေးချယ်မှုအစည်းအဝေး
- ၃။ PRA Tools ပြန်လည်မှန်မည်ဖြစ်ခြင်း၊ ပြန်လည်ဆောင်ရွက်ခြင်း
 ဦးစားပေးစာအုပ်၊ ဘတ်မြတ်ခြင်းနှင့် စီမံကိန်း ဖွဲ့စည်းခြင်း၊ အား ဈေး ချယ်ခြင်း
- ၄။ အကျဉ်းဝင်မဝင်ဘဲ စီမံကိန်း ဖွဲ့စည်းခြင်း၊ အား ဈေး ချယ်ခြင်း၊ ပထမ ဖွဲ့စည်းခြင်း၊
 အောက်စက်မတီ ဈေးချယ်ခြင်း၊ စာတည်းပြခြင်း
- ၅။ ပထမအကြိမ် အုပ်စု အစည်းအဝေး အစည်းအဝေး ပြန်လည် ချိန်ဆခြင်း

စဉ်	ဆောင်ရွက်သည့်အကြောင်းအရာ	ဆောင်ရွက်မည့်သူ
၁။	လူထုမဟုတ်ဘဲ စီမံကိန်းတွင် တက်ပွားလက်ခံပြီး ဖွဲ့စည်းပေးပါဝင်ပေးကြပါဟု မေတ္တာအုပ်စုအုပ်စုပါအစည်းအဝေး	ကျေးရွာအစည်းအဝေး အေးဒီ
၂။	ပထမအကြိမ် စက်မတီ အဖွဲ့ဝင် ပြောဆိုမှု မရှိကြောင်း အစည်းအဝေး	ကျေးရွာအစည်းအဝေး
၃။	ဖွဲ့စည်းရေးအဖွဲ့အစည်းအဖွဲ့ ပြောဆိုမှု မရှိကြောင်း အစည်းအဝေး	ကျေးရွာအစည်းအဝေး
၄။	ပထမအကြိမ် အုပ်စု အစည်းအဝေး အစည်းအဝေး ကို ချိန်ဆခြင်းပါအစည်းအဝေး	TF/CF

စီမံကိန်းအစည်းအဝေး
 ပညာ/ အရာထမ်း စာတည်း/ ဖွဲ့စည်းရေး / CF
 ရက်စွဲ/ ခရစ်နှစ် ၂၀၁၉ / ၁၀.၆.၁၉

၁၄။ ကဏ္ဍအလိုက်အနှစ်ချုပ်ဇယား

ကဏ္ဍ	စဉ်	လုပ်ငန်းအမျိုးအစား	အဆိုပြုသူ			ခုနှစ်	ထောက်ပံ့မည့် အဖွဲ့အစည်း (သို့) ဌာန	မှတ်ချက်
			ကျား	မ	ကျား+ မ			
အခြေခံအဆောက်အအုံ (လမ်း၊ တံတား၊ ရေရရှိရေး၊ မီးလင်းရေး)	၁	ရွာတွင်းဂဝံမြေသားလမ်းခင်းခြင်း			√	၂၀၁၈၊ ၂၀၂၀		
	၂	စက်ရေတွင်းရရှိရေး			√	၂၀၁၈၊ ၂၀၂၀		
	၃	မူလတန်းကျောင်းခြံစည်းရိုးရရှိရေး	√			၂၀၁၈၊ ၂၀၂၀		
	၄	လျှပ်စစ်မီးရရှိရေး		√		၂၀၁၈၊ ၂၀၂၀		
	၅	ရွာချင်းဆက်တံတားခင်းခြင်းလုပ်ငန်း		√		၂၀၁၈၊ ၂၀၂၀		
လူမှုစီးပွား (ပညာရေး၊ ကျန်းမာရေးနှင့် ဆိုင်သောအဆောက်အအုံအခြားလိုအပ်ချက်များ)	၁							
	၂							
	၃							
	၄							
	၅							
အသက်မွေးဝမ်းကျောင်း (စိုက်ပျိုးရေး၊ မွေးမြူရေးနှင့် ဆိုင်သော အဆောက်အအုံအခြားလိုအပ်ချက်များ)	၁	အလုပ်အကိုင်အခွင့်လမ်းရရှိရေး	√			၂၀၁၈၊ ၂၀၂၀		
	၂							
	၃							
	၄							
	၅							
သဘာဝဘေး	၁							

အုန်းနှစ်ပင်ကျေးရွာ တတိယနှစ်စက်ဝန်း ကျေးရွာဖွံ့ဖြိုးရေးအစီအစဉ် စီမံကိန်း သတ္တမနှစ်

အန္တရာယ် လျော့ပါးရေး	၂							
	၃							
	၄							
	၅							
အခြား	၁							
	၂							
	၃							
	၄							
	၅							