

ပြည်ထောင်စုမြန်မာနိုင်ငံတော်အစိုးရ
စိုက်ပျိုးရေး၊ မွေးမြူရေးနှင့် ဆည်မြောင်းဝန်ကြီးဌာန
ကျေးလက်ဒေသဖွံ့ဖြိုးတိုးတက်ရေးဦးစီးဌာန
သဲကုန်းမြို့နယ်

လူထုဗဟိုပြုစီမံကိန်း



ကျေးရွာဖွံ့ဖြိုးရေးအစီအစဉ်

Village Development Plan (VDP)

ညိုမပင်ကျေးရွာ၊ ဇီးအုပ်အုပ်စု
ဒုတိယနှစ်စက်ဝန်း၊ (ဆဌမနှစ်)

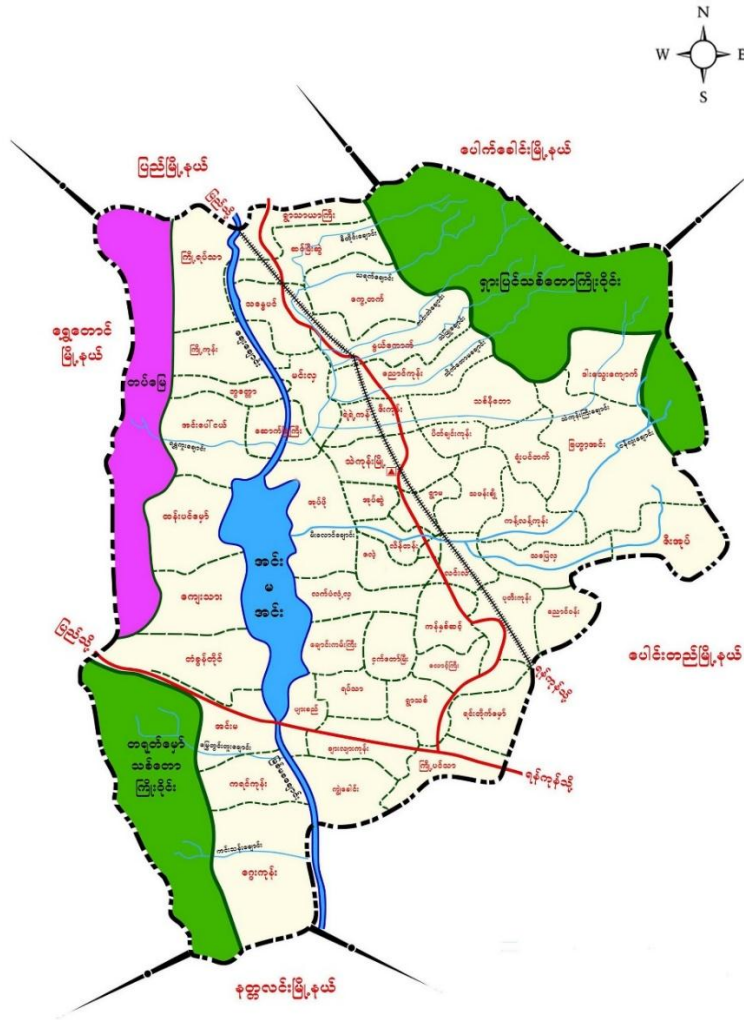
ပဲခူးတိုင်းဒေသကြီး

၂၀၁၉ ခုနှစ်

မာတိကာအညွှန်း

စဉ်။	အကြောင်းအရာ	စာမျက်နှာ
၁။	ကျေးရွာအကြောင်းဖော်ပြချက်နှင့် ကျေးရွာအခြေခံအချက်အလက်	၃ - ၅
	၁.၁။ မြို့နယ်ပြမြေပုံ	
	၁.၂။ ကျေးရွာမြေပုံ	
	၁.၃။ အုပ်စုတွင်ပါဝင်သောကျေးရွာစာရင်းများ	
	၁.၄။ ကျေးရွာသမိုင်းကြောင်းရာဇဝင်	
၂။	PSA/PRA လုပ်ငန်းစဉ်အနှစ်ချုပ်	၆ - ၁၂
	၂.၁။ လူမှုရေးအရင်းမြစ်ပြမြေပုံ ဆွေးနွေးချက်နှင့် ဆန်းစစ်ချက်	
	၂.၂။ ဥစ္စာဓန ကြွယ်ဝမှုအဆင့်သတ်မှတ်ခြင်း ဆွေးနွေးချက်နှင့် ဆန်းစစ်ချက်	
	၂.၃။ ကျား၊မ အရင်းအမြစ် အသုံးပြုမှု၊ ထိန်းချုပ်မှု ဆွေးနွေးချက်နှင့် ဆန်းစစ်ချက်	
	၂.၄။ ရာသီခွင်ပြ ပြက္ခဒိန် ဆွေးနွေးချက်နှင့် ဆန်းစစ်ချက်	
	၂.၅။ ကျား၊မ ပင့်ကူအိမ်သုံးသပ်ခြင်း ဆွေးနွေးချက်နှင့် ဆန်းစစ်ချက်	
	၂.၆။ အဖွဲ့အစည်းအချိတ်ဆက်ပြ ဗင်းပုံစံသုံးသပ်ခြင်း၊ ဆွေးနွေးချက်နှင့် ဆန်းစစ်ချက်	
၃။	ဖောင်ပုံစံများ	၁၃ - ၂၇
	၃.၁။ ပုံစံ-၁။ ကျေးရွာအခြေခံအချက်အလက်များ (ပထမနှစ်စက်ဝန်း)	
	၃.၂။ ပုံစံ-၂။ စီမံကိန်းစက်ဝန်းအချိန်ဇယား(ပထမနှစ်စက်ဝန်း)	
	၃.၃။ ပုံစံ-၃။ ကျေးရွာဖွံ့ဖြိုးရေးဦးစားပေးအစီအစဉ်(ပထမနှစ်စက်ဝန်း)	
	၃.၄။ ပုံစံ-၁။ ကျေးရွာအခြေခံအချက်အလက်များ(ဒုတိယနှစ်စက်ဝန်း)	
	၃.၅။ ပုံစံ-၂။ စီမံကိန်းစက်ဝန်းအချိန်ဇယား(ဒုတိယနှစ်စက်ဝန်း)	
	၃.၆။ ပုံစံ-၃။ ကျေးရွာဖွံ့ဖြိုးရေးဦးစားပေးအစီအစဉ်(ဒုတိယနှစ်စက်ဝန်း)	
၄။	ကျေးရွာစီမံကိန်းအထောက်အကူပြုကော်မတီဝင်များစာရင်း	၂၈
၅။	ပထမအကြိမ် နှင့် ဒုတိယအကြိမ် ကျေးရွာအစည်းအဝေးမှတ်တမ်းများ	၂၉ - ၃၁
၆။	ကဏ္ဍအလိုက်ဦးစားပေးဖွံ့ဖြိုးရေးလုပ်ငန်းစဉ်များ	၃၂

၁။ ကျေးရွာအကြောင်းဖော်ပြချက်နှင့် ကျေးရွာအခြေခံအချက်အလက်
 ၁.၁။ သဲကုန်းမြို့နယ်ပြမြေပုံ



- တည်နေရာ - မြောက်လတ္တီတွဒ် - ၁၈ ၃၈' နှင့် အရှေ့လောင်ဂျီတွဒ် - ၉၅ ၂၃'
- နယ်နိမိတ်
 - အရှေ့ဘက် - ပေါင်းတည်မြို့နယ်နှင့်ပေါက်ခေါင်းမြို့နယ်
 - အနောက်ဘက် - ရွှေတောင်မြို့နယ်
 - တောင်ဘက် - နတ္ထလင်းမြို့နယ်နှင့်ပေါင်းတည်မြို့နယ်
 - မြောက်ဘက် - ပေါက်ခေါင်းမြို့နယ်နှင့် ပြည်မြို့နယ်
- မြို့အကျယ်အဝန်း - ၂၉၉.၀၇ စတုရန်းမိုင် (၁၉၁၉၁၇ ဧက)
- ကျေးရွာအုပ်စု - (၄၉)အုပ်စု
- ကျေးရွာပေါင်း - (၃၀၈) ရွာ
- အိမ်ခြေ - ၂၆၅၅
- အိမ်ထောင်စု - ၂၇၇၄၆
- လူဦးရေ - ၉၈၄၆၄

၁.၂။ ကျေးရွာမြေပုံ



- | | |
|---|--------------------------|
| က) အိမ်ခြေ | - ၁၅၅ |
| ခ) အိမ်ထောင်စု | - ၁၆၄ |
| ဂ) လူဦးရေ | - ၅၉၆ (ကျား ၂၉၆ + မ ၃၀၀) |
| ဃ) တိုင်းရင်းသားလူဦးရေ | - ၁၆၁ ၅၉၆ |
| င) ထိလွယ်ခိုက်လွယ်အုပ်စုလူဦးရေ | - ၃၇ |
| စ) ကျေးရွာအတွင်းရရှိနိုင်သောဝန်ဆောင်မှုများ | - မူလတန်းကျောင်း၊ |
| ဆ) အဓိကစီးပွားရေးလုပ်ငန်း | - စိုက်ပျိုးရေး |

၁.၃။ အုပ်စုတွင်ပါဝင်သော ကျေးရွာစာရင်းများ

စဉ်	ကျေးရွာအမည်	အိမ်ထောင်စု	လူဦးရေ		
			ကျား	မ	စုစုပေါင်း
၁	ဇီးအုပ်	၁၃၃	၂၃၁	၂၆၆	၄၉၇
၂	ညိုမပင်	၁၆၄	၂၉၆	၃၀၀	၅၉၆
၃	ရွှေတဲသဲကုန်း	၂၅၂	၄၁၅	၄၈၆	၉၀၁
၄	ညောင်ပင်စု	၆၆	၁၅၂	၁၃၄	၂၈၆
	စုစုပေါင်း	၅၉၀	၁၀၉၄	၁၁၈၆	၂၂၈၀

၁.၄။ ကျေးရွာသမိုင်းကြောင်းရာဇဝင်

ညိုမပင်ကျေးရွာတွင် အရှေ့ပိုင်း၊ အနောက်ပိုင်းဟု တည်ရှိခဲ့ပြီး အရှေ့ပိုင်းဟာ ထန်းသုံးပင်လို့ ခေါ်ပါသည်။ အနောက်ပိုင်းရှိ ရွာအလယ်မရှိ တရှိ နေရာတွင် မြေရိုင်းကွက်တစ်ကွက်ရှိပါသည်။ မြေရိုင်းကွက်၌ သစ်ပင်တစ်ပင်ရှိပါသည်။ ၎င်းမြေရိုင်းကွက်တွင် မည်သူမှ နေထိုင်လို့မရခဲ့ပါ။ တစ်နေ့တွင် ၎င်းမြေရိုင်းကွက်တွင် ပြောင်းရွှေ့နေထိုင်မည်ဟု ကြံရွယ်တဲ့ ငညို ကို အိပ်မက်ပေးခဲ့ပါသည်။ သို့ပေမယ့် ငညို ဟာ အိပ်မက်အကြိမ်ကြိမ်ပေးခဲ့သော်လည်း စုံစမ်း၊ စဉ်းစားခဲ့ပါသည်။ ၎င်းမြေရိုင်းကွက်တွင် ကျောက်လိပ်တစ်ကောင် ရှိခဲ့ပါသည်။ ၎င်းကျောက်လိပ်ကို သိုက်ဆရာများက ပညာစွမ်းရည်ဖြင့် ကျောက်လိပ်ကို စည်းကွင်းထားခဲ့ပါသည်။ အဲဒီကျောက်လိပ်သည် မြေရိုင်း မြေဆိုးဖြစ်နေသော နေရာမှာတည်ရှိနေသဖြင့် ငညို ကို စည်းကွင်းထားတဲ့အကြောင်း ထပ်မံအိပ်မက်ပေးခဲ့ပါသည်။ ငညို သည် မည်သူမှ နေထိုင်ခြင်းမရှိသည့် နေလို့မရသည့် နေရာမှာ ရှိသည့် ကျောက်လိပ် မှ ကယ်တော်မူပါ ဟု အိပ်မက်ပေးသဖြင့် မြေရိုင်းကွက်သို့ သွားရောက်ကြည့်ရှုရာ ၎င်းမြေရိုင်းကွက်ထဲတွင် သိုက်ဆရာ များ စည်းကွင်းထားသော ကျောက်လိပ်ကို အပင်ကြီးတစ်ပင်အောက်တွင် တွေ့ရှိခဲ့ပါသဖြင့် ငညို သည် သိုက်ဆရာများ၏ စည်းအား ဖျက်စီးပစ်ခဲ့ပါသည်။ သို့ပါသောကြောင့် မည်သူမှ နေထိုင်၍မရသော မည်သူမှမနေထိုင်ရဲသော မြေလွတ်မြေရိုင်းအတွင်းရှိ သစ်ပင်ကြီးအောက်တွင် ငညို သည် ဆက်လက်နေထိုင်လို့ရခြင်းကြောင့် ညိုမပင်ဟု ပေါ်တွင်ခဲ့ပါသည်။

၂။ PSA/PRA လုပ်ငန်းစဉ်အနှစ်ချုပ်

စဉ်	အကြောင်းအရာ	ဦးတည်အုပ်စု	ရက်စွဲ	တက်ရောက်သူ			အဓိက ဆွေးနွေးချက်များ
				ကျား	မ	ပေါင်း	
၁	လူမှုရေး အရင်းအမြစ်ပြမြေပုံ	၁။ ရပ်မိရပ်ဖ ၂။ ကော်မတီဝင် ၃။ ကျေးရွာလူထု	၉-၁၀-၂၀၁၉	၁၀	၁၀	၂၀	ကျေးရွာအတွင်း လူမှုရေးနှင့် သဘာဝ သယံဇာတများအကြောင်း ဖော်ထုတ်ဆွေးနွေးခြင်း
၂	ဥစ္စာဓနကြွယ်ဝမှု ဦးစားပေးအဆင့် သတ်မှတ်ခြင်း	၁။ ချမ်းသာ ၂။ အလယ်အလတ် ၃။ နွမ်းပါး	၉-၁၀-၂၀၁၉	၁၀	၁၀	၂၀	ကျေးရွာအတွင်း ဥစ္စာဓန ပိုင်ဆိုင်မှုအဆင့် ဖော်ထုတ် ဆွေးနွေးခြင်း
၃	အရင်းအမြစ်အသုံးချမှု ဖော်ထုတ်ခြင်းဇယား	၁။ ကျေးရွာလူထု အားလုံး	၉-၁၀-၂၀၁၉	၁၀	၁၀	၂၀	အမျိုးသား၊ အမျိုးသမီးများ မှ ကျေးရွာအတွင်း အရင်း အမြစ်များ ထိန်းချုပ်မှုနှင့် သုံးစွဲမှုအခြေအနေ
၄	ရာသီခွင်ပြ ပြကွဲဒီဇိုင်း	၁။ ရပ်မိရပ်ဖ ၂။ ကော်မတီဝင် ၃။ ကျေးရွာလူထု	၉-၁၀-၂၀၁၉	၁၀	၉	၁၉	၁၂လ ရာသီအတွင်း ကျေးရွာလူမှုရေး၊ စီးပွားရေး၊ မိုးလေဝသ စသည့်အကြောင်းများ ဆွေးနွေးခြင်း
၅	ကျား/မ ရေးရာကဏ္ဍ	၁။ အမျိုးသား၊ အမျိုးသမီးများ	၉-၁၀-၂၀၁၉	၁၀	၉	၁၉	အမျိုးသား၊ အမျိုးသမီးများ စွမ်းဆောင်နိုင်မှု အခန်း ကဏ္ဍများ အကြောင်း ဆွေးနွေးခြင်း
၆	အဖွဲ့အစည်း ချိတ်ဆက်မှုမြေပုံ	၁။ ကျေးရွာ အုပ်ချုပ်ရေးအဖွဲ့ ၂။ ဖွံ့ဖြိုးရေး လုပ်ဆောင်နေ သည့်အဖွဲ့	၉-၁၀-၂၀၁၉	၁၀	၉	၁၉	ကျေးရွာအတွင်း နှင့် ကျေးရွာပြင်ပရှိ အဖွဲ့အစည်းများနှင့် ကျေးရွာလူထု ချိတ်ဆက်နိုင်မှုကို ဆွေးနွေးဖော်ထုတ်ခြင်း

၂.၁။ လူမှုရေးအရင်းမြစ်ပြမြေပုံ

ကျေးရွာလူထုအား မြေပုံရေးဆွဲစေပြီး ထိုမြေပုံအားအသုံးပြု၍ အဓိကအခက်အခဲများကို ဆွေးနွေးပြီး၊ ကျေးရွာလူထုအား ၎င်းတို့၏ ပြဿနာများ၊ အရင်းအမြစ်များနှင့် အခြေခံအဆောက်အအုံများအား စိစစ်ဖော်ထုတ်ရန်။



ဆွေးနွေးချက်နှင့် ဆန်းစစ်ချက်

- ကျေးရွာရှိ လူအများစုသည် ဗုဒ္ဓဘာသာကို ကိုးကွယ်ကြသည်။
- အဓိကအသက်မွေးဝမ်းကျောင်းလုပ်ငန်းမှာ လယ်ယာစိုက်ပျိုးရေးဖြစ်ပါသည်။
- လွန်ခဲ့သော (၃)နှစ်က ရာသီဥတုဖောက်ပြန်မှုကြောင့် လယ်ယာပျက်ဆီးမှုများရှိခဲ့ပါသည်။
- ကျေးရွာသူ/သားများအားလုံး တစ်စုတစ်စည်းတည်း မိသားစုပုံစံနေထိုင်ကြပါသည်။
- ကျေးရွာရှိ ရွာတွင်းလမ်းကောင်းချင်ပါသည်။
- လျှပ်စစ်မီး၊ စာကြည့်တိုက်၊ ဆေးပေးခန်း၊ မူလွန်ကျောင်းများအသစ်ထပ်မံလိုအပ်ပါသည်။
- ကျေးရွာမြေပုံတွင် တိုးတက်မှုအနေဖြင့် လူထုဗဟိုပြုစီမံကိန်းမှဆောင်ရွက်ပေးသော ရွာတွင်းမြေနှိလမ်း ထပ်တိုးလာသည်ကို တွေ့ရပါသည်။

၂.၂။ ဥစ္စာနေ ကြွယ်ဝမှုအဆင့်သတ်မှတ်ခြင်း

ကျေးရွာအတွင်း စီပွားရေးအခြေအနေ ကွာခြားသောအုပ်စုများကို စိစစ်ရန်၊ ထိုအုပ်စုများအားလုံး ကျေးရွာစီမံချက် ရေးဆွဲရာတွင်ပါဝင်စေရန်နှင့် ကျေးရွာဖွံ့ဖြိုးတိုးတက်ရေး စီမံကိန်းမှ အကျိုးအမြတ်များကို ထိုအုပ်စုများအားလုံး ရရှိစေရန်။

ဥစ္စာနေကြွယ်ဝမှုအဆင့်သတ်မှတ်ခြင်း

ကျေးရွာ: **ညိုမပင်** ရက်စွဲ- **၉-၁၀-၂၀၁၉**

အဆင့်	သတ်မှတ်ချက်	အိမ်ထောင်စုအရေအတွက်	ရာခိုင်နှုန်း
ချမ်းသာသော အုပ်စု	လယ် (၁၅၀၀၀)၊ တိုက်အိမ်၊ သွပ်မိုး၊ ပျဉ်ထောင်၊ ဆိုင်ကယ်၊ ကား၊ ဖုန်း၊ ကျွဲ၊ နွား	၃၀	၁၆%
အလယ် အလတ်အုပ်စု	လယ် (၅၀၀၀)၊ ခြံစွပ်မိုး၊ ပျဉ်ထောင်၊ ဆိုင်ကယ်၊ ဖုန်း၊ ကျွဲ၊ နွား	၅၇	၃၆%
နွမ်းပါးသော အုပ်စု	ကျား၊ ပန်း၊ လက်သမား၊ ငါးအာ၊ သွပ်မိုး၊ ဆွဲကုတ်၊ ဖုန်း၊ ဆိုင်ကယ် (အသင့်အတင့်)	၇၀	၄၅%

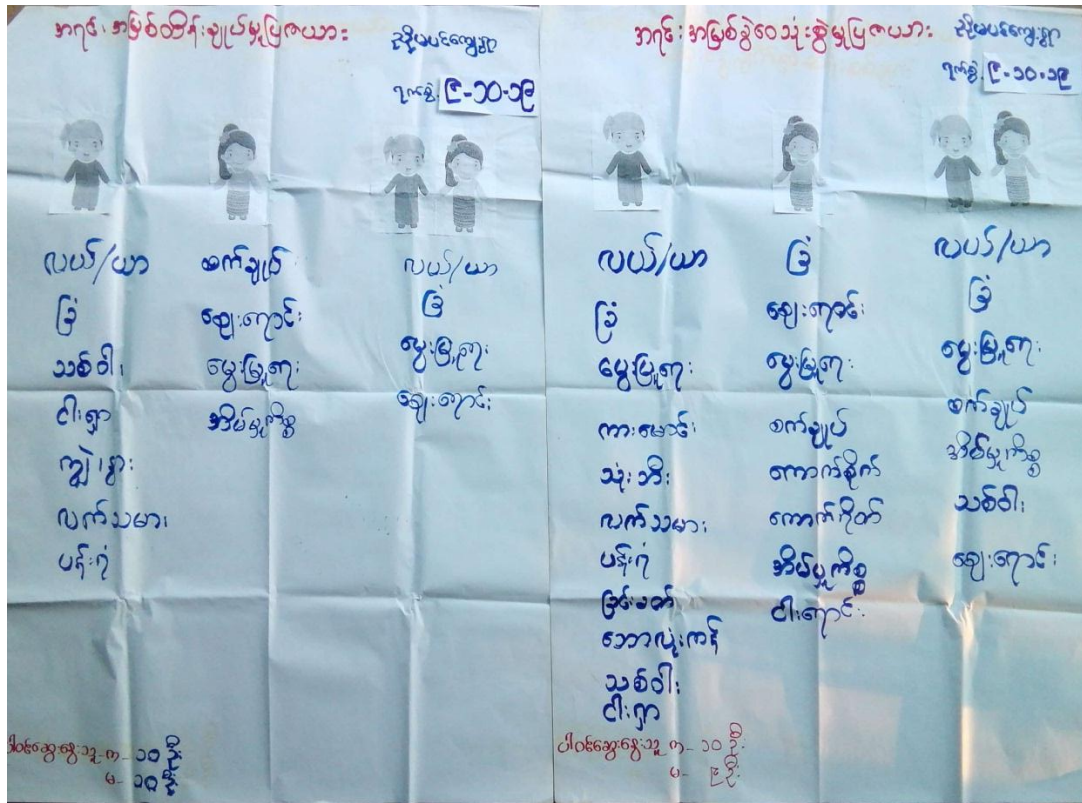
ပါဝင်စေရေးအဖွဲ့ - ၇-၁၀-၂၀၁၉

ဆွေးနွေးချက်နှင့် ဆန်းစစ်ချက်

- ကျေးရွာတွင် နွမ်းပါးသော အိမ်ထောင်စုမှာ (၇၀)ရှိသည်။
- ဆင်းရဲနွမ်းပါးသော အကြောင်းမှာ ကျား၊ နေ့စားလုပ်ငန်းများ လုပ်ဆောင်ရသောကြောင့် ပုံမှန်ဝင်ငွေ မရှိခြင်း၊
- ကလေးများသောကြောင့် ကလေးများကျောင်းမထားရခြင်း၊
- တစ်နိုင်တစ်ပိုင်မွေးမြူရေးလုပ်ငန်း ဝင်ငွေရလုပ်ငန်းများရရှိနိုင်လျှင် လုပ်အားခရရှိပြီး ဝင်ငွေများ ရနိုင်လျှင် ပိုမိုအဆင်ပြေနိုင်သည်။
- ဈေးရောင်းဈေးဝယ်လုပ်ဆောင်ရန်အတွက် ပံ့ပိုးမှုအရင်းအနှီးရလျှင်ပို၍ အဆင်ပြေနိုင်ပါသည်။

၂.၃။ ကျား၊မ အရင်းအမြစ် အသုံးပြုမှု၊ ထိန်းချုပ်မှု

အမျိုးသားနှင့် အမျိုးသမီးတို့မှ ပိုင်ဆိုင်၊ အသုံးချ၊ ထိန်းချုပ်သည့် အရင်းအမြစ်များအား ခွဲခြမ်းစိတ်ဖြာခြင်း။



ဆွေးနွေးချက်နှင့် ဆန်းစစ်ချက်

- လယ်ယာလုပ်ငန်းနှင့် ခြံ၊ ဥယျာဉ်လုပ်ငန်း၊ မွေးမြူရေး၊ ဈေးရောင်းလုပ်ငန်းတို့ကို အမျိုးသားရော၊ အမျိုးသမီးရော ခွဲဝေသုံးစွဲပြီး ထိန်းချုပ်ကြသည်။
- ကားမောင်း၊ သုံးဘီးမောင်း၊ လက်သမားအလုပ်၊ ပန်းရုံအလုပ်၊ သစ်ခုတ်၊ ဝါးခုတ်၊ ငါးရှာလုပ်ငန်းနှင့် ဘောလုံးကန်၊ ခြင်းခတ်ခြင်းတို့ကို အမျိုးသားများက လုပ်ဆောင်ကြသည်။
- ကျွဲ၊ နွား၊ သစ်ခုတ်၊ ဝါးခုတ်၊ လက်သမား၊ ပန်းရုံ တို့ကို အမျိုးသားများက ထိန်းချုပ်ကြသည်။
- စက်ချုပ်လုပ်ငန်းနှင့် အိမ်မှုကိစ္စများကို အမျိုးသမီးများက ထိန်းချုပ်ကြသည်။
- ရရှိလာသော ပိုင်ဆိုင်မှုအား အမျိုးသားရော အမျိုးသမီးပါ သုံးစွဲထိန်းချုပ်ပါသည်။

၂.၄။ ရာသီခွင်ပြ ပြက္ခဒိန် ဆန်းစစ်ချက်နှင့် ဆွေးနွေးချက်

ကျေးရွာတွင် တစ်နှစ်ပတ်လုံး ကွဲပြားခြားနားသော အချိန်အလိုက် မည်သည်တို့ဖြစ်ပျက်ဆောင်ရွက်ခဲ့သည် တို့ကို မှတ်တမ်းထားရှိရန်၊ ဤပြက္ခဒိန်ကို အသုံးပြုပြီး စီမံကိန်းအားမည်သည့်အချိန်တွင် အကောင်အထည်ဖော် ဆောင်ရွက်လျှင် အကောင်းဆုံးဖြစ်ကြောင်း ဆုံးဖြတ်နိုင်ရန်။

အိုမယ်ကျေးရွာ ရာသီခွင်ပြဇယား ၇၈၅၂.၉-၂၀-၁၉

အခြေအနေအရာ	ဇူလိုင်	ဇူလိုင်	ဇူလိုင်	ဇူလိုင်	ဇူလိုင်	ဇူလိုင်	ဇူလိုင်	ဇူလိုင်	ဇူလိုင်	ဇူလိုင်	ဇူလိုင်	ဇူလိုင်	ဇူလိုင်	ဇူလိုင်
ရာသီဥတု														
ရေပမာဏ	၉	၉	၉	၉	၉	၉	၉	၉	၉	၉	၉	၉	၉	၉
အပူချိန်	၂၅	၂၅	၂၅	၂၅	၂၅	၂၅	၂၅	၂၅	၂၅	၂၅	၂၅	၂၅	၂၅	၂၅
အခြားအချက်အလက်														

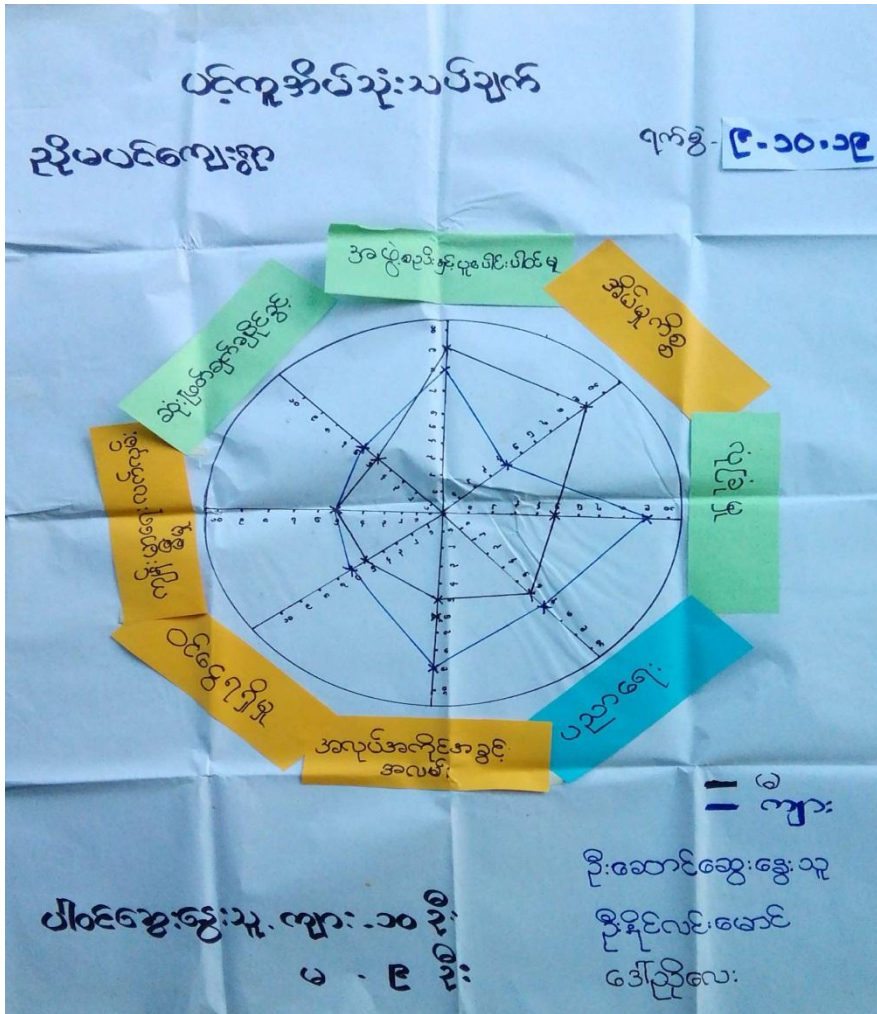
ပါဝင်ဆွေးနွေးသူ - ကျား - ၁၀ ဦး၊ မိန်းမ - ၉ ဦး
ဦးဆောင်ဆွေးနွေးသူ - ဦးအောင်ဇော်ဝင်း

ဆွေးနွေးချက်နှင့် ဆန်းစစ်ချက်

- အဓိကအသက်မွေးဝမ်းကျောင်းလုပ်ငန်းမှာ လယ်ယာ နှင့် စိုက်ပျိုးရေးတို့ကို လုပ်ကိုင်ကြရပါသည်။
- လယ်စိုက်ပျိုးရေးလုပ်ကိုင်သော အိမ်ထောင်စု၊ ပျမ်းမျှအိမ်ခြေ (၅၀)ခန့်သည် တစ်နှစ်တာဝင်ငွေအရ (၂၅)သိန်းကျပ်ခန့်ရရှိပါသည်။
- မွေးမြူရေးလုပ်ကိုင်သော (၅၀)ခန့်သည် တစ်နေ့ပျမ်းမျှဝင်ငွေ ကျပ် (၁၀)သိန်းခန့်ရရှိပါသည်။
- လမ်းဆက်သွယ်ရေးအနေဖြင့် ဝါဆို၊ ဝါခေါင်၊ တော်သလင်း၊ သီတင်းကျွတ်လများ ခက်ခဲမှုရှိပါသည်။
- သောက်သုံးရေအနေဖြင့် တန်ခူး၊ ကဆုန်၊ နယုန်၊ တပို့တွဲ၊ တပေါင်းလများတွင် ဖူလုံမှုမရှိပါ။
- ဝင်ငွေရှားပါးသောလများတွင် အခြားဒေသသို့ သွားရောက်လုပ်ကိုင်သော အိမ်ထောင်စုများလည်း ရှိပါသည်။

၂.၅။ ကျား၊မ ပင့်ကူအိမ်သုံးသပ်ခြင်း

ကျေးရွာအတွင်းရှိ အမျိုးသမီးများ၏ အခြေအနေကို နားလည် သဘောပေါက်စေရန်။




ဆွေးနွေးချက်နှင့် ဆန်းစစ်ချက်

- ကျန်းမာရေးလက်လှမ်းမီမှုတွင် အမျိုးသားနှင့် အမျိုးသမီးတူညီကြပြီး အသင့်အတင့်ရှိပါသည်။
- ဆုံးဖြတ်ချက်ချပိုင်ခွင့်၊ ဝင်ငွေရရှိမှုနှင့် ပညာရေးတို့တွင်လည်း အသင့်အတင့်ရှိကြပြီး ကွာခြားမှု အနည်းငယ်သာရှိပါသည်။
- အလုပ်အကိုင်အခွင့်အလမ်းနှင့် လုံခြုံမှုတို့တွင် အမျိုးသားများသည် အမျိုးသမီးများထက် သိသိသာသာပိုများပြီး အိမ်မှုကိစ္စတွင် အမျိုးသမီးများက ပို၍လုပ်ကိုင်ရပါသည်။
- အဖွဲ့အစည်းနှင့် ပူးပေါင်းပါဝင်မှုတွင် အမျိုးသား၊ အမျိုးသမီး (၂)ဦးစလုံးသည် ပူးပေါင်းမှုများပါသည်။

၃။ ဖောင်ပုံစံများ

၃.၁ ပုံစံ-၁။ ကျေးရွာအခြေခံအချက်အလက်များ ပထမနှစ်စက်ဝန်း



ပုံစံ - ၀ - ၁ ကျေးရွာအခြေခံအချက်အလက်များ (Form PC 1)

<p>လမ်းညွှန်ချက်၊ ကျေးရွာတစ်ရွာသို့ ပထမဆုံးမိတ်ဆက်ခရီး သွားရောက်သောအခါ လူထုစည်းရုံးရေးမှူးသည် ကျေးရွာ ခေါင်းဆောင်များအား ကျေးရွာအချက်အလက်များကို မေတ္တာရ ပီခို၍ တောင်းခံရသည်။ ဤအချက်အလက်များကို စီမံကိန်း မိတ်ဆက်အစည်းဝေးမတိုင်မီတောင်းခံရမည်။ စီမံကိန်းမိတ်ဆက်အစည်းဝေးတွင် လူထုစည်းရုံးရေးမှူးသည် ဤအချက်အလက် များအား စစ်ဆေးပြီး မှန်ကန်အောင်ပြုလုပ်ရမည်။ ပြီးနောက်တွင် လူထုစည်းရုံးရေးမှူးမှ သတင်းအချက်အလက်ထံသို့ Tablets မှ တဆင့် ဖြည့်သွင်းရမည်။</p>			
ကျေးရွာခေါင်းဆောင် အမည်	ကျေးရွာခေါင်းဆောင်၏ ဖုန်းနံပါတ်	လူထုစည်းရုံးရေးမှူး၏ အမည်	
ဦးအုန်းစွန်း	၀၉-၄၅၇၁၇၆၆၂၇	ဦးအုန်းစွန်း	
ပြည်နယ်/တိုင်းဒေသကြီး	မြို့နယ်	ကျေးရွာအုပ်စု	ကျေးရွာ
	မြို့နယ်	ကျေးရွာအုပ်စု	ကျေးရွာ

က။ လူဦးရေ

လူမျိုးစု	အိမ်ထောင်စု အရေအတွက်	ကိုးကွယ်သည့်ဘာသာ	အိမ်ထောင်စု အရေအတွက်
လူမျိုးစု (၁) - ဗမာ	၁၅၇	ဘာသာ (၁) -----	၁၅၇
လူမျိုးစု (၂) -----		ဘာသာ (၂) -----	
လူမျိုးစု (၃) -----		ဘာသာ (၃) -----	
လူမျိုးစုရော -----		ဘာသာရော -----	
အခြား	အရေအတွက်		
မသန်စွမ်းသူများ	၄		
သက်ကြီးရွယ်အိုများ (၆၅ နှစ် နှင့် အထက်)	၃၃		
စစ်ဘေးရှောင်			

	အမျိုးသား (အရေအတွက်)	အမျိုးသမီး (အရေအတွက်)
လူဦးရေ		
လူမျိုးစု (၁) - ဗမာ	၁၆၃	၁၆၂
လူမျိုးစု (၂) -----		
လူမျိုးစု (၃) -----		
အခြား		
အိမ်ထောင်စုဦးစီး	၁၃၄	၄



(ခ) အခြေခံအဆောက်အအုံ အသုံးအဆောင်များ

စာသင်ကျောင်း	အမှတ် ခြံပိ	ကျန်းမာရေး	အမှတ် ခြံပိ	ဘာသာရေး အဆောက် အအုံများ	အမှတ် ခြံပိ
မူကြိုကျောင်း	<input type="checkbox"/>	တိုက်နယ်ဆေးရုံ	<input type="checkbox"/>	ဝေတီ	<input checked="" type="checkbox"/>
မူလတန်းကျောင်း	<input checked="" type="checkbox"/>	ကျန်းမာရေးဌာန	<input type="checkbox"/>	ဘုန်းကြီးကျောင်း	<input checked="" type="checkbox"/>
မူလွန်ကျောင်း	<input type="checkbox"/>	ကျန်းမာရေးဌာနခွဲ	<input type="checkbox"/>	ဟိန္ဒူဘုရားကျောင်း	<input type="checkbox"/>
အလယ်တန်းကျောင်း	<input type="checkbox"/>	ဆေးပေးခန်း	<input type="checkbox"/>	ခရစ်ယာန်ကျောင်း	<input type="checkbox"/>
လယ်လွန်ကျောင်း	<input type="checkbox"/>	အခြား	<input type="checkbox"/>	ဗလီ	<input type="checkbox"/>
အထက်တန်းကျောင်း	<input type="checkbox"/>			အခြား	<input type="checkbox"/>
အခြား	<input type="checkbox"/>				
မှတ်ချက်		မှတ်ချက်		မှတ်ချက်	

(ဂ) ကျွမ်းကျင်သူများမှတ်တမ်း (ကျေးရွာတွင်နေထိုင်သော သို့မဟုတ် တခြားရွာမှလာရောက်သော ကျွမ်းကျင်သူများ)

(ခ) စာသင်ကျောင်း			(ဂ) ကျန်းမာရေး			(င) လက်မှုပညာရှင်		
	ရွာတွင်နေ ထိုင်သူ	အခြားရွာမှ လာသူ		ရွာတွင်နေ ထိုင်သူ	အခြား ရွာမှ လာသူ		ရွာတွင် နေထိုင်သူ	အခြားရွာ မှလာသူ
မူလတန်း/ပြထရာ/မ	<input checked="" type="checkbox"/>	<input type="checkbox"/>	ဆရာဝန်	<input type="checkbox"/>	<input type="checkbox"/>	လက်သမား	<input checked="" type="checkbox"/>	<input type="checkbox"/>
အထက်တန်း/ပြထရာ/မ	<input type="checkbox"/>	<input type="checkbox"/>	လက်ထောက် ကျန်းမာရေးမှူး	<input type="checkbox"/>	<input type="checkbox"/>	စနိုးရုံ	<input checked="" type="checkbox"/>	<input type="checkbox"/>
အလယ်တန်း/ပြထရာ/မ	<input type="checkbox"/>	<input type="checkbox"/>	အမျိုးသမီးကျန်းမာရေး ဆရာမ	<input type="checkbox"/>	<input type="checkbox"/>	လျှပ်စစ်ကျွမ်းကျင် ပီးသမား	<input type="checkbox"/>	<input type="checkbox"/>
မူကြိုဆရာ/မ	<input type="checkbox"/>	<input type="checkbox"/>	သားဖွားဆရာမ	<input type="checkbox"/>	<input type="checkbox"/>	ရေပိုက်သွယ်သူ	<input type="checkbox"/>	<input type="checkbox"/>
အခြား	<input type="checkbox"/>	<input type="checkbox"/>	ပြည်သူ့ကျန်းမာရေးလုပ်သား	<input type="checkbox"/>	<input type="checkbox"/>	စက်မြင်ဆရာ	<input checked="" type="checkbox"/>	<input type="checkbox"/>
မှတ်ချက်			မှတ်ချက်			မှတ်ချက်		

(ဃ) ကျေးရွာသို့ ရောက်ရှိနိုင်သည့် လမ်းအခြေအနေ / ကျေးရွာတစ်ရွာသည် ၎င်း၏ ကျေးရွာအုပ်စုနှင့် ဆက်သွယ်ထားသော လမ်းအခြေအနေ (အောက်ပါတို့ကိုပိုင်းပါ)

ကျောက်ကြမ်းလမ်း ကတ္တရာလမ်း ကွန်ကရစ်လမ်း မော်တော်ဆိုင်ကယ်လမ်း
 ကျောက်ခင်းလမ်း မြေသားလမ်း လူသွားလမ်း အခြား မမြေခင်းလမ်း

(င) ကျေးရွာဖွံ့ဖြိုးမှုစီမံချက်

- (၁) လူထုဗဟိုပြုစီမံကိန်းမဝတင်မီ ဤကျေးရွာတွင်ကျေးရွာဖွံ့ဖြိုးမှု စီမံချက်ရှိခဲ့ပါသလား? ပိုင်းပါ
ရှိပါသည်/မရှိပါ/မသိပါ
- (၂) ရှိခဲ့ပါလျှင် ဤစီမံချက်ကို မည်သည့် ခုနှစ်တွင်ပြင်ဆင်ခဲ့ပါသနည်း? နှစ်-----/မသိပါ
- (၃) ဤစီမံချက်ကို မြို့နယ်မှအတည်ပြုခဲ့ပါသလား? ပြုခဲ့ပါသည်/မပြုခဲ့ပါ /မသိပါ



(၁) ခရီးအကွာအဝေး

(၁) ဤကျေးရွာ၏ပဟိုမှ ၎င်းကျေးရွာအုပ်စု၏ပဟိုအထိ ခရီးပိုင်မည်မျှကွာဝေးသနည်း? မိုင်-----/မသိပါ

(၂) ဤကျေးရွာမှ ၎င်းကျေးရွာအုပ်စု၏ပဟိုအထိ သွားလာရာတွင်ကြာမြင့်သည့်အချိန်။

မြောက်သွေ့ရာသီတွင်ကြာချိန်----- ထော်လာဂျီ/မော်တော်ဆိုင်ကယ်/ခြေလျင်/လား/မော်တော်ဘုတ်/
အခြား-----

မိုးရာသီတွင်ကြာချိန်----- ထော်လာဂျီ/မော်တော်ဆိုင်ကယ်/ခြေလျင်/လား/မော်တော်ဘုတ်/
အခြား-----

(ဆ) ပတ်ဝန်းကျင်ဆိုင်ရာ သဘာဝဘေးအန္တရာယ်

ဤကျေးရွာတွင် ရေကြီးခြင်းကဲ့သို့ သဘာဝဘေးအန္တရာယ်ကျရောက်ဖူးခြင်း ရှိပါသလား။

မရှိပါ ရှိပါသည် ရှိလျှင်ဖော်ပြပါ-----

(ဇ) ကျေးရွာတွင် ဖွဲ့စည်းထားသော အဖွဲ့အစည်းများ

လူထုပဟိုပြုစီမံကိန်းမတိုင်မီ ဤကျေးရွာတွင် ကျေးရွာဖွံ့ဖြိုးရေးအတွက် အစိုးရ (သို့) ရွာသားများကိုယ်တိုင်(သို့) စီမံကိန်းတစ်ခုခုမှ ဖွဲ့စည်းထားသည့် အဖွဲ့အစည်းများရှိပါသလား။

(၁) -----

(၂) -----

(ဈ) အထွေထွေအုပ်ချုပ်ရေး ဦးစီးဌာန (GAD) မှ မှတ်တမ်းတင်ထားခြင်း

ဤကျေးရွာသည် အထွေထွေအုပ်ချုပ်ရေး ဦးစီးဌာန (GAD) မှ မှတ်တမ်းတင်ထားမှု ရှိပါသလား။

မရှိပါ ရှိပါသည်

ကျေးရွာခေါင်းဆောင်

အမည် *လှိုင်*

လက်မှတ်

နေ့

လူထုစည်းရုံးရေးမှူး

အမည်

လက်မှတ်

နေ့စွဲ

၃.၂။ ပုံစံ-၂။ စီမံကိန်းစက်ဝန်းအချိန်ဇယား ပထမနှစ်စက်ဝန်း



ပုံစံ - ၈ - ၂ - စီမံကိန်းစက်ဝန်းအချိန်ဇယား (PC 2)

လမ်းညွှန်ချက်၊ သက်ဆိုင်ရာလူထုစည်းရုံးရေး/လက်ထောက်နည်းပညာများမှ စီမံကိန်းစက်ဝန်းအဆင့်တစ်ခုစီပြီးစီးတိုင်း ကျေးရွာနှင့် ကျေးရွာအုပ်စုအတွက် ဤပုံစံကို ပြည့်သွင်းရမည်။

စည်းရုံးရေး/လမ်းညွှန်/လက်ထောက် အမည် ဦးစောကျော်

နေ့စွဲ ၂၇.၁၁.၂၀၁၈

မြို့နယ် ဘဏ္ဍာ ကျေးရွာအုပ်စု ဦးစောကျော်

စက်ဝန်းအားဖြည့်ပုံစံ စက်ဝန်း(၁) စက်ဝန်း(၂) စက်ဝန်း(၃)

စက်ဝန်းအားဖြည့်ပုံစံ စက်ဝန်း(၄) စက်ဝန်း(၅) စက်ဝန်း(၆) စက်ဝန်း(၇)

စီမံကိန်းဆောင်ရွက်မှုအဆင့်များ	နေ့စွဲ		အစည်းအဝေးတွင်တက်ရောက်သူအရေအတွက်				အိမ်ထောင်စုပေါင်း	အိမ်ထောင်စု %
	စတင်သည်နေ့	ပြီးဆုံးသည်နေ့	အမျိုးသားအရေအတွက်	အမျိုးသမီးအရေအတွက်	အိမ်ထောင်စုအရေအတွက်	လူမျိုးစုတိုက်ရောက်သူအရေအတွက်နှင့် လူမျိုးစုအမည်		
၁။ ကျေးရွာစီမံကိန်း မိတ်ဆက်အစည်းအဝေး	၂၆.၁၂.၂၀၁၈	၂၆.၁၂.၂၀၁၈	၇၇	၅၅	၁၁၁	၂၃၂	၁၅၇	၇၂%
၂။ ကျေးရွာဖွံ့ဖြိုးရေး စီမံချက်ရေးဆွဲခြင်းအစည်းအဝေး	၂၇.၁၁.၂၀၁၈	၂၇.၁၁.၂၀၁၈	၅၅	၅၂	၈၉	၂၀၇	၁၅၇	၇၅%
၃။ ကျေးရွာအုပ်စု လုပ်ငန်းဆုံးဖြတ်ချက်ချသည့် အစည်းအဝေး								
၄။ မြို့နယ်အဆင့် စီမံကိန်းရေးဆွဲရေး နှင့် အကောင်အထည်ဖော်ရေးကော်မတီ၏ စီမံကိန်း သုံးသပ်မှု အစည်းအဝေး								
၅။ မြို့နယ် စီမံကိန်းရေးဆွဲရေး နှင့် အကောင်အထည်ဖော်ရေး ကော်မတီ၏ဆုံးဖြတ်မှုကို ရွာသို့ အသိပေး အကြောင်းကြားသည့် အစည်းအဝေး								
၆။ စီမံကိန်းလုပ်ငန်းဆွဲစီမံချက်ရေးဆွဲခြင်း အစည်းအဝေး								
၆.၁။ စီမံကိန်းလုပ်ငန်း အကောင်အထည်ဖော်ရေးအစီအစဉ် ရေးဆွဲခြင်း								

၃.၃။ ပုံစံ-၃။ ကျေးရွာဖွံ့ဖြိုးရေးဦးစားပေးအစီအစဉ် ပထမနှစ်စက်ဝန်း



ပုံစံ - ၀ - ၃ ကျေးရွာဖွံ့ဖြိုးရေး ဦးစားပေးအစီအစဉ် (Form PC 3)

လမ်းညွှန်ရက်၊ အဆင့်(၃) ကျေးရွာပျော်ပွန်းရက်အစဉ်အစား ပြီးဆုံးသောအခါ ကျေးရွာစီမံကိန်း အထောက်အကူပြု
ကော်မတီသည် လူထုစည်းရုံးရေးပျူအကူအညီဖြင့် ဤပုံစံကိုပြည့်စုံအောင် ဖြည့်သွင်းရမည်။

လူထုစည်းရုံးရေးပျူ/ဝန်ထမ်း အမည် **ဦးစောကျိုးဦး**

နေ့စွဲ **၂၇-၇-၂၀၁၈** ကော်ပန်းအား အမှတ်ခြစ်ပါ (✓) ကော်ပန်း(၁)
 ကော်ပန်း(၂) ကော်ပန်း(၃) ကော်ပန်း(၄)

မြို့နယ်/တိုင်း ပဲခူး မြို့နယ် သဲကျို ကျေးရွာအုပ်စု **မိအောင်** ကျေးရွာ **ညိုမင်း**

က။ အခက်အခဲအတားအဆီးများအားဆွေးနွေးခြင်း - ယခုလက်ရှိအခြေအနေတွင် ဤကျေးရွာဖွံ့ဖြိုးတိုးတက်ရေးအတွက်
အဓိက အခက်အခဲအတားအဆီးများသည် မည်သည်များဖြစ်ပါသနည်း။ (အမျိုးသား/သမီး အနည်းဆုံးအခက်အခဲ ၅ ဝက်ပေါ်ပြပါ)

အမျိုးသား အဖွဲ့မှ တင်ပြသောအခက်အခဲအတားအဆီးများ	အမျိုးသမီး အဖွဲ့မှ တင်ပြသောအခက်အခဲအတားအဆီးများ
၀ မြို့ရွာသို့တွင် မင်းမကောင်းခြင်း	၀ မြို့ရွာသို့တွင် အားမရ ခက်ခဲပါသည်။
၁ များစွာမီးမရှိဘဲ လူဝါးမှု	၁ မြို့ရွာသို့တွင် အားမရ
၂ စာပေအားလုံးမရှိဘဲ အားမရခြင်း	၂ ကျွန်ုပ်တို့ကျေးရွာသည် မြို့ရွာနှင့် အားမရပါသည်။
၃ စာပေအားလုံးမရှိဘဲ အားမရခြင်း	၃ ကျွန်ုပ်တို့ကျေးရွာသည် မြို့ရွာနှင့် အားမရပါသည်။
၄ စာပေအားလုံးမရှိဘဲ အားမရခြင်း	၄ ကျွန်ုပ်တို့ကျေးရွာသည် မြို့ရွာနှင့် အားမရပါသည်။
၅ စာပေအားလုံးမရှိဘဲ အားမရခြင်း	၅ ကျွန်ုပ်တို့ကျေးရွာသည် မြို့ရွာနှင့် အားမရပါသည်။

ခ။ ပျော်ပွန်းခြင်း - နောင်လာမည့် (၅) နှစ် အတွင်း ကျေးရွာဖွံ့ဖြိုးရေး ပျော်ပွန်းလျာထားရက်များအား တင်ပြပါ။

အမျိုးသားအဖွဲ့မှ တင်ပြသောပျော်ပွန်းရက်များ	အမျိုးသမီးအဖွဲ့မှ တင်ပြသောပျော်ပွန်းရက်များ
၀ ပျော်ပွန်းရက် အားမရပါသည်။	၀ မြို့ရွာသို့တွင် အားမရ ခက်ခဲပါသည်။
၁ ကျေးရွာဖွံ့ဖြိုးရေး အားမရပါသည်။	၁ မြို့ရွာသို့တွင် အားမရ ခက်ခဲပါသည်။
၂ ကျေးရွာဖွံ့ဖြိုးရေး အားမရပါသည်။	၂ ကျေးရွာဖွံ့ဖြိုးရေး အားမရ ခက်ခဲပါသည်။
၃ ကျေးရွာဖွံ့ဖြိုးရေး အားမရပါသည်။	၃ ကျေးရွာဖွံ့ဖြိုးရေး အားမရ ခက်ခဲပါသည်။
၄ ကျေးရွာဖွံ့ဖြိုးရေး အားမရပါသည်။	၄ ကျေးရွာဖွံ့ဖြိုးရေး အားမရ ခက်ခဲပါသည်။
၅ ကျေးရွာဖွံ့ဖြိုးရေး အားမရပါသည်။	၅ ကျေးရွာဖွံ့ဖြိုးရေး အားမရ ခက်ခဲပါသည်။

ဂ။ လူထုစီမံကိန်းအစီအစဉ် (၄) နှစ်အတွက် အကျိုးမြင်သော ဦးစားပေး ဖွံ့ဖြိုးတိုးတက်မှုလုပ်ငန်း အစီအစဉ်များအားတင်ပြပါ။

အဆင့်	ကျေးရွာအတွက် ဦးစားပေး ဖွံ့ဖြိုးတိုးတက်မှု လုပ်ငန်းစဉ်များ	အဆိုပြုသူ (အမျိုးသား/အမျိုးသမီး/အမျိုးသား/အမျိုးသမီး)	ပန်းပွန်းကုန်ကျစရိတ်	အကျိုးစီးပွားစွန့်စားရန် ဝန်ဆောင်မှုအတွက်
၀	အားမရ (မြို့ရွာသို့)	(၈+၆)		
၁	အားမရ	(၈+၆)		
၂	အားမရ	(၈+၆)		
၃	အားမရ (အစွမ်း)	(၈+၆)		
၄	အားမရ (အစွမ်း)	(၈+၆)		

၃.၄။ ပုံစံ-၁။ ကျေးရွာအခြေခံအချက်အလက်များ (ဒုတိယနှစ်စက်ဝန်း)

ပုံစံ- ၁ - ကျေးရွာအခြေခံအချက်အလက်များ (Form PC 1)

<p>လမ်းညွှန်ချက်။ ကျေးရွာတစ်ရွာသို့ ပထမဆုံးမိတ်ဆက်ခရီးသွားရောက်သောအခါ လူထုစည်းရုံးရေးမှူးသည် ကျေးရွာ ခေါင်းဆောင်များအားကျေးရွာအချက်အလက်များကိုမေတ္တာရပ်ခံ၍တောင်းခံရသည်။ ဤအချက်အလက်များကိုစီမံကိန်း မိတ်ဆက်အစည်းဝေးမတိုင်မီတောင်းခံရမည်။ စီမံကိန်းမိတ်ဆက်အစည်းဝေးတွင် လူထုစည်းရုံးရေးမှူးသည် ဤအချက်အလက်များအား စစ်ဆေးပြီး မှန်ကန်အောင်ပြုလုပ်ရမည်။ ပြီးနောက်တွင် လူထုစည်းရုံးရေးမှူးမှ သတင်းအချက်အလက်ထဲသို့ Tablets မှ တဆင့် ဖြည့်သွင်းရမည်။</p>			
ကျေးရွာခေါင်းဆောင် အမည် ဦးဥဂ်စောသိန်	ကျေးရွာခေါင်းဆောင်၏ ဖုန်းနံပါတ် ၀၉ ၉၅၈ ၆၄၇၇ ၂၄	လူထုစည်းရုံးရေးမှူး၏အမည် ဦးစေတီ-မောင်	
ပြည်နယ်/တိုင်းဒေသကြီး မန္တ	မြို့နယ် ဘဲခူးမြို့	ကျေးရွာအုပ်စု ခါးဆုံ	ကျေးရွာ ဦးစေတီ

က။ လူဦးရေ

လူမျိုးစု	အိမ်ထောင်စုအရေအတွက်	ကိုးကွယ်သည့်ဘာသာ	အိမ်ထောင်စုအရေအတွက်
လူမျိုးစု (၁)---ဗမာ---	၁၆၄	ဘာသာ(၁)---ဗုဒ္ဓ---	၁၆၄
လူမျိုးစု (၂)-----		ဘာသာ(၂)-----	
လူမျိုးစု (၃)-----		ဘာသာ(၃)-----	
လူမျိုးစုရော-----		ဘာသာရော-----	
အခြား			
	အရေအတွက်		
မသန်စွမ်းသူများ	၇		
သက်ကြီးရွယ်အိုများ (၆၅ နှစ် နှင့် အထက်)	၃၈ ၄၁		
စစ်ဘေးရှောင်			

	အမျိုးသား(အရေအတွက်)	အမျိုးသမီး(အရေအတွက်)	စုစုပေါင်းအရေအတွက်
လူဦးရေ			
လူမျိုးစု (၁)- မိကျွန်း	၂၉၆	၃၀၀	၅၉၆
လူမျိုးစု (၂)-----			
လူမျိုးစု (၃)-----			
အခြား			
အိမ်ထောင်ဦးစီး	၁၄၁	၉၃	၂၃၄

(ခ)အခြေခံအဆောက်အအုံ အသုံးအဆောင်များ

စာသင်ကျောင်း	အမှတ် ခြံစိုပါ	ကျန်းမာရေး	အမှတ် ခြံစိုပါ	ဘာသာရေးအဆောက် အအုံများ	အမှတ် ခြံစိုပါ
အထက်တန်းကျောင်း	<input type="checkbox"/>	ဆေးရုံ	<input type="checkbox"/>	စေတီ	<input checked="" type="checkbox"/>
အလယ်တန်းကျောင်း	<input type="checkbox"/>	ကျန်းမာရေးဌာန	<input type="checkbox"/>	ဘုန်းကြီးကျောင်း	<input type="checkbox"/>
မူလတန်းကျောင်း	<input checked="" type="checkbox"/>	ကျန်းမာရေးဌာနခွဲ	<input type="checkbox"/>	ဟိန္ဒူဘုရားကျောင်း	<input type="checkbox"/>
မူကြိုကျောင်း	<input type="checkbox"/>	ဆေးပေးခန်း	<input type="checkbox"/>	ခရစ်ယာန်ကျောင်း	<input type="checkbox"/>
အခြား	<input type="checkbox"/>	အခြား	<input type="checkbox"/>	ဗလီ	<input type="checkbox"/>
				အခြား	<input type="checkbox"/>
မှတ်ချက်		မှတ်ချက်		မှတ်ချက်	

(ဂ) ကျွမ်းကျင်သူများမှတ်တမ်း (ကျေးရွာတွင်နေထိုင်စေလာ သို့မဟုတ် တခြားရွာမှလာရောက်သောကျွမ်းကျင်သူများ)

(ခ) စာသင်ကျောင်း			(၂) ကျန်းမာရေး			(၃) လက်မှုပညာရှင်		
	ရွာတွင်နေထိုင်သူ	အခြားရွာမှလာသူ		ရွာတွင်နေထိုင်သူ	အခြားရွာမှလာသူ		ရွာတွင်နေထိုင်သူ	အခြားရွာမှလာသူ
မူလတန်းပြဆရာ/မ	<input checked="" type="checkbox"/>	<input type="checkbox"/>	ဆရာပန်	<input type="checkbox"/>	<input type="checkbox"/>	လက်သမား	<input checked="" type="checkbox"/>	<input type="checkbox"/>
အထက်တန်းပြဆရာ/မ	<input type="checkbox"/>	<input type="checkbox"/>	လက်ထောက်ကျန်းမာရေးမှူး	<input type="checkbox"/>	<input type="checkbox"/>	ပန်းရံ	<input checked="" type="checkbox"/>	<input type="checkbox"/>
အလယ်တန်းပြဆရာ/မ	<input type="checkbox"/>	<input type="checkbox"/>	အမျိုးသမီးကျန်းမာရေးဆရာမ	<input type="checkbox"/>	<input type="checkbox"/>	လျှပ်စစ်ကျွမ်းကျင်၊ မီးသမား	<input type="checkbox"/>	<input type="checkbox"/>
မူကြိုဆရာ/မ	<input type="checkbox"/>	<input type="checkbox"/>	သားဖွားဆရာမ	<input type="checkbox"/>	<input type="checkbox"/>	ရေပိုက်သွယ်သူ	<input type="checkbox"/>	<input type="checkbox"/>
အခြား	<input type="checkbox"/>	<input type="checkbox"/>	ပြည်သူ့ကျန်းမာရေးလုပ်သား	<input type="checkbox"/>	<input type="checkbox"/>	စက်ပြင်ဆရာ	<input type="checkbox"/>	<input type="checkbox"/>
ပျောက်			ပျောက်			ပျောက်		

(ဃ) ကျေးရွာသို့ ရောက်ရှိနိုင်သည့်လမ်းအခြေအနေ / ကျေးရွာတစ်ရွာသည် ၎င်း၏ကျေးရွာအုပ်စုနှင့် ဆက်သွယ်ထားသော လမ်းအခြေအနေ (အောက်ပါတို့ကိုရိုင်းပါ)

ကျောက်ကြမ်းလမ်း ကတ္တရာလမ်း ကွန်ကရစ်လမ်း မော်တော်ဆိုင်ကယ်လမ်း
 ကျောက်စင်းလမ်း မြေသားလမ်း လူသွားလမ်း အခြား _____

- (င) ကျေးရွာဖွံ့ဖြိုးမှုစီမံချက် ပိုင်းပါ
- (ခ) လူထုပတ်ဝန်းကျင်ထိခိုက်မှုမရှိစေရန် ဤကျေးရွာတွင်ကျေးရွာဖွံ့ဖြိုးမှုစီမံချက်ရှိခဲ့ပါသလား? ရှိပါသည်/မရှိပါ/မသိပါ
- (၂) ရှိခဲ့ပါလျှင် ဤစီမံချက်ကို မည်သည့် ခုနှစ်တွင်ပြင်ဆင်ခဲ့ပါသနည်း? နှစ် ၂၀၁၀/မသိပါ
- (၃) ဤစီမံချက်ကို မြို့နယ်မှအတည်ပြုခဲ့ပါသလား? ပြုခဲ့ပါသည်/မပြုခဲ့ပါ/မသိပါ

(၈) ရေးအကွာအဝေး

(၁) ဤကျေးရွာ၏ပတ်ဝန်းကျင်ကျေးရွာအုပ်စု၏ပတ်ဝန်းကျင်ရေးဆွဲချက်မည်မျှကွာဝေးသနည်း? မိုင် ၀.၁၅/မီတာ

(၂) ဤကျေးရွာမှ ရင်းကျေးရွာအုပ်စု၏ပတ်ဝန်းကျင်ကျေးရွာအုပ်စုအထိသွားလာရာတွင်ကြာမြင့်သည့်အချိန်။

ခြောက်သွေ့ရာသီတွင်ကြာချိန် ၀၀:၂၀ - ထော်လာဂျီ/မော်တော်ဆိုင်ကယ်/ခြေလျင်/လား/မော်တော်ဘုတ်/

အခြား: -----

မိုးရာသီတွင်ကြာချိန် ၀၀:၂၅ - ထော်လာဂျီ/မော်တော်ဆိုင်ကယ်/ခြေလျင်/လား/မော်တော်ဘုတ်/

အခြား: -----

(ဆ) ပတ်ဝန်းကျင်ဆိုင်ရာသဘာဝဘေးအန္တရာယ်

ဤကျေးရွာတွင်ရှေ့ကြီးခြင်းကဲ့သို့ သဘာဝဘေးအန္တရာယ်ကျရောက်ဖူးခြင်း ရှိပါသလား။

မရှိပါ ရှိပါသည် ရှိလျှင်ဖော်ပြပါ-----

(ဇ) ကျေးရွာတွင် ဖွဲ့စည်းထားသော အဖွဲ့အစည်းများ

လူထုပတ်ဝန်းကျင်ထိခိုက်မှုမရှိစေရန်အတွက် ဤကျေးရွာတွင် ကျေးရွာဖွံ့ဖြိုးရေးအတွက် အစိုးရ(သို့)ရွာသားများကိုယ်တိုင်(သို့) စီမံကိန်းတစ်ခုခုမှ ဖွဲ့စည်းထားသည့် အဖွဲ့အစည်းများရှိပါသလား။

(၁) မူပိုင်တစ်ဖွဲ့

(၂) ကျေးရွာအုပ်စုအဖွဲ့


(ဈ) အထွေထွေအုပ်ချုပ်ရေး ဦးစီးဌာန (GAD) မှ မှတ်တမ်းတင်ထားခြင်း

ဤကျေးရွာသည် အထွေထွေအုပ်ချုပ်ရေး ဦးစီးဌာန (GAD) မှ မှတ်တမ်းတင်ထားမှု ရှိပါသလား။

မရှိပါ ရှိပါသည်


ကျေးရွာခေါင်းဆောင်

အမည် ဦးဇော်အောင်

လက်မှတ်  နေ့စွဲ ၉.၁၀.၂၀၁၉

လူထုစည်းရုံးရေးမှူး

အမည် ဦးအောင်မောင်

လက်မှတ်  နေ့စွဲ ၉.၁၀.၂၀၁၉

၁။ လူထုဝိမံက်နိ၏ လာမည့် (၄) နှစ်အတွက် အကျုံးမဝင်သော ဦးစားပေး ဖွံ့ဖြိုးတိုးတက်မှု လုပ်ငန်း အစီအစဉ်များအားဖော်ပြပါ။

အဆင့်	ကျေးရွာအတွက် ဦးစားပေး ဖွံ့ဖြိုး တိုးတက်မှု လုပ်ငန်းစဉ်များ	အဆိုပြုသူ (အမျိုးသားများ/ အမျိုးသမီးများ/ အမျိုးသား+ အမျိုးသမီး)	အစန်းကဏ္ဍ
၁	အရေဒါအဖွဲ့	M+I	အစဉ်
၂	အရပ်အကွက်အဖွဲ့အစည်း	M+I	အစဉ်
၃			
၄			
၅			
၆			

ရှင်းဆောင်၊ ကျေးရွာဝိမံက်နိအထောက်အကူပြုကော်မတီမှအတည်ပြုသည်။

အမည် ဦးအောင်ကျော်စွာ လက်မှတ် [Signature] နေ့စွဲ ၉.၁၀.၂၀၁၉

၄။ ကျေးရွာစီမံကိန်းအထောက်အကူပြု ကော်မတီဝင်များစာရင်း

ကျေးရွာအုပ်စု - ဇီးအုပ်

ကျေးရွာ - ညိုမပင်

စဉ်	အမည်	ဘာသာ	ကျား/မ	ရာထူးတာဝန်
၁	ဦးအောင်လှိုင်ဝင်း	ဗုဒ္ဓ	ကျား	ကျေးရွာစီမံကိန်းဥက္ကဋ္ဌ
၂	ဒေါ်လွင်လွင်ဦး	ဗုဒ္ဓ	မ	ကျေးရွာစီမံကိန်းဥက္ကဋ္ဌ
၃	ဦးလှစံ	ဗုဒ္ဓ	ကျား	ဝယ်ယူရေးဆပ်ကော်မတီ
၄	ဒေါ်တင်နွဲ့	ဗုဒ္ဓ	မ	ဝယ်ယူရေးဆပ်ကော်မတီ
၅	ဒေါ်တင်တင်ဦး	ဗုဒ္ဓ	မ	ဝယ်ယူရေးဆပ်ကော်မတီ
၆	ဒေါ်ညွန့်ညွန့်သန်း	ဗုဒ္ဓ	မ	စောင့်ကြည့်ကြီးကြပ်ရေးဆပ်ကော်မတီ
၇	ဦးလှမျိုးနိုင်	ဗုဒ္ဓ	ကျား	စောင့်ကြည့်ကြီးကြပ်ရေးဆပ်ကော်မတီ
၈	ဦးနိုင်လင်းမောင်	ဗုဒ္ဓ	ကျား	စောင့်ကြည့်ကြီးကြပ်ရေးဆပ်ကော်မတီ
၉	ဦးသန်းဇော်	ဗုဒ္ဓ	ကျား	ပြုပြင်ထိန်းသိမ်းရေးဆပ်ကော်မတီ
၁၀	ဒေါ်အမာကြည်	ဗုဒ္ဓ	မ	ပြုပြင်ထိန်းသိမ်းရေးဆပ်ကော်မတီ
၁၁	ဒေါ်တင်ဝိုင်း	ဗုဒ္ဓ	မ	ပြုပြင်ထိန်းသိမ်းရေးဆပ်ကော်မတီ
၁၂	ဦးညံ့သိန်း	ဗုဒ္ဓ	ကျား	အကြံပြုတိုင်ကြားရေးတာဝန်ခံ
၁၃	ဒေါ်နုနုယဉ်	ဗုဒ္ဓ	မ	အကြံပြုတိုင်ကြားရေးတာဝန်ခံ
၁၄	ဦးဇော်လင်းထွန်း	ဗုဒ္ဓ	ကျား	ကျေးရွာစေတနာ့ဝန်ထမ်း
၁၅	ဒေါ်စန်းစန်းဦး	ဗုဒ္ဓ	မ	ကျေးရွာစေတနာ့ဝန်ထမ်း
၁၆	ဦးသိန်းနိုင်	ဗုဒ္ဓ	ကျား	ကျေးရွာငွေစာရင်းကိုင်



ညိုမပင်ကျေးရွာကော်မတီဝင်များ

၅။ ကျေးရွာအစည်းအဝေးမှတ်တမ်းများ

အစည်းအဝေးမှတ်တမ်း (___ / ၂၀၁၉) မှတ်တမ်း - ၂

ဒို့/မယ်	ကျေးရွာ	မိ/အုပ်	ကျေးရွာအုပ်စု	ရက်စွဲ - ၉ / ၁၀ / ၂၀၁၉
နေရာ	အချိန်	တက်ရောက်သူ		
ဒို့/မယ်အိမ်၊ ရေအိမ်	၁၂-၃၀- နဂါ	ကျား (၄၆)	မ (၆၁)	ပေါင်း (၁၀၇)

၁။ အစည်းအဝေးရည်ရွယ်ချက်
 ပထမနှစ်စက်တိုးမှု ဆောင်ရွက်ခဲ့သော လုပ်ငန်းစဉ်များအပေါ်
 ပြန်လည်ဆန်းစစ်ချက်များနှင့် နှိုင်းယှဉ်စက်တိုးမှုဆောင်ရွက်မှု လုပ်ငန်းများ
 လုပ်ငန်းစဉ်များနှင့် ကျေးရွာအစည်းအဝေးများ ပြန်လည်ဆန်းစစ်
 စာတမ်းပြု ရေးချက်ပေးပါ။

၂။ ဆွေးနွေးချက်
 အစည်းအဝေးကို လေ့လာ (၁၂:၃၀) နဂါတွင် စတင်
 ပြုစု ဆွေးနွေးရာတွင် ဒို့/မယ်များမှ အစည်းအဝေးအဖွဲ့အစည်း
 တို့ဆောင်ရွက်ခဲ့သည့် အစည်းအဝေး (၄၆) မှ အစည်းအဝေး အဖွဲ့အစည်း
 များကို ဖတ်ကြားပြီး တာဝန်ကျန်တမ်းများနှင့် ကျေးရွာအစည်းအဝေး
 ဖြစ်ပေါ်လာခဲ့ပါသည်။ ဆက်လက်၍ ဒို့/မယ်များမှ အစည်းအဝေး ပြုလုပ်ခြင်း
 ဂုဏ်ထူးဆောင်များနှင့် စိမ်းစိုင်းအကြောင်း ဖတ်တတ်စကား ပြောကြားပြီး ပထမနှစ်စက်
 တိုးမှု ဖြစ်ပေါ်လာခြင်းနှင့် နှိုင်းယှဉ်စက်တိုးမှုတွင် ရရှိခဲ့သည့် ဂုဏ်ထူးဆောင်များ
 ရှင်းပြခဲ့ပါသည်။ ထို့နောက် လေ့လာဆွေးနွေးရာ ဒို့/မယ်များ (၄၆) မှ
 လေ့လာဆွေးနွေးခြင်းများအား ကျေးရွာအစည်းအဝေး ပြန်လည်ဆန်းစစ်ပြီး ပြင်ဆင်
 ပြုစုဆောင်ရွက် စာတမ်းပြုခဲ့ပါသည်။ လက်ထောက်အစည်းအဝေးများ ဒို့/မယ်များ (၄၆) မှ
 စိမ်းစိုင်း၏ အကျိုးဝင် / မဝင်နှင့် လေ့လာရေး အစည်းအဝေး၊ သဘာဝပတ်ဝန်းကျင်
 အကာအကွယ်များ အကြောင်း ရှင်းပြပြီး ကျေးရွာအစည်းအဝေး အဖွဲ့အစည်းအား
 ပြန်လည်ဆန်းစစ် စာတမ်းပြုခဲ့ပါသည်။ ဆက်လက်၍ ဒို့/မယ်များမှ ကျား / မ
 ရေးရာကရာ ၂ ဝေခံ အကြံပြုတိုင်ကြားပြောဆိုခြင်းများ ဖြစ်ပေါ်ခဲ့ပြီး ဆောင်ရွက် ပြောဆို
 များအား အစည်းအဝေးပြု၍ ကျေးရွာအစည်းအဝေးအဖွဲ့အစည်း အဖွဲ့အစည်း ပြန်လည်
 ဆန်းစစ် စာတမ်းပြု ရေးချက်ပေးခဲ့ပါသည်။

မှတ်တမ်းခါတ်ပုံများ



ပ/ဒုအကြိမ်အစည်းအဝေးကျင်းပဆောင်ရွက်နေပုံ



