

ပြည်ထောင်စုသမ္မတ မြန်မာနိုင်ငံတော်အစိုးရ
စိုက်ပျိုးရေး၊ မွေးမြူရေးနှင့် ဆည်မြောင်းဝန်ကြီးဌာန
ကျေးလက်ဒေသဖွံ့ဖြိုးတိုးတက်ရေးဦးစီးဌာန



National Community Driven Development Project

လူထုဗဟိုပြုစီမံကိန်း

အင်္ဂပူမြို့နယ်၊ ရောဂတီတိုင်းဒေသကြီး

ကျေးရွာဖွံ့ဖြိုးရေးအစီအစဉ်



ကျောင်းကွင်းကျေးရွာအုပ်စု၊ ညောင်ပင်ကွင်းကျေးရွာ

၂၀၁၈-ခုနှစ်

မာတိကာ

အကြောင်းအရာ	စာမျက်နှာ
၁။ အင်္ဂုဇ္ဈိန်နယ် အခြေပြမြေပုံ.....	၂
၂။ ကျောင်းကွင်းကျေးရွာအုပ်စု အခြေပြမြေပုံ.....	၃
၃။ ကျောင်းကွင်းအုပ်စုတွင်ပါဝင်သော ကျေးရွာများစာရင်း.....	၃
၄။ ကျေးရွာသမိုင်းကြောင်း နှင့် ကျေးရွာအခြေခံ အချက်အလက်များ	
၄.၁။ ကျေးရွာသမိုင်းကြောင်း	၄
၄.၂။ ကျေးရွာရှိ အိမ်ခြေ၊ အိမ်ထောင်စုနှင့် လူဦးရေ	၄
၄.၃။ ကျေးရွာအတွင်းရှိ ထိခိုက်လွယ်သော အိမ်ထောင်စုများအရေအတွက်.....	၄
၄.၄။ ကျေးရွာတွင်းရှိအထောက်အပံ့ရရှိနိုင်သော အဆောက်အအုံများ	၄
၄.၅။ ကျေးရွာသူ/သားများ၏ အဓိက စီးပွားရေးလုပ်ငန်းများ	၄
၄.၆။ ကျေးရွာတွင်းပိုင်ဆိုင်မှု၊ မြေယာဧရိယာနှင့် သဘာဝသယံဇာတများ	၄
၄.၇။ ကျေးရွာတွင်းအခြားသက်ဆိုင်သော သတင်းအချက်အလက်များ	၄
၅။ လူထုပူးပေါင်းပါဝင်သော လူမှုဆန်းစစ်ခြင်းနှင့် အကဲဖြတ်ခြင်းလုပ်ငန်းစဉ် အကျဉ်းချုပ်ဖော်ပြချက်	၅
၆။ ကျေးရွာဖွံ့ဖြိုးရေးအစီအစဉ်အတွက်အသုံးပြုသော PRA TOOL တစ်ခုချင်းစီ၏ သုံးသပ်ချက်များ	
၆.၁။ ကျေးရွာလူမှုရေးနှင့် အရင်းအမြစ်ပြမြေပုံ (Social and Resource Map)	၆-၇
၆.၂။ ရာသီခွင်ပြ-ပြက္ခဒိန် (Seasonal Calender)	၈-၉
၆.၃။ ဥစ္စာဓနကြွယ်ဝမှုအဆင့်သတ်မှတ်ခြင်း (Wealth Ranking).....	၁၀-၁၁
၆.၄။ ကျား-မ ပင့်ကူအိမ်သုံးသပ်ခြင်း (Spider Diagram)	၁၂-၁၃
၆.၅။ ပိုင်ဆိုင်မှုသုံးသပ်ခြင်း (Asset Mapping)	၁၄-၁၅
၆.၆။ အဖွဲ့အစည်းချိတ်ဆက်မှုဖော်ပြချက် (Venn Diagram)	၁၆-၁၇
၇။ ကော်မတီများရွေးချယ်ခြင်းနှင့်ကျေးရွာဖွံ့ဖြိုးရေးအစီအစဉ်ဆောင်ရွက်မှု မှတ်တမ်းဓါတ်ပုံ	၁၈
၈။ ကျေးရွာကော်မတီဝင်များစာရင်း	၁၉
၉။ ကျေးရွာအခြေခံအချက်အလက် ပုံစံ ၈-၁ (PC-1)	၂၀-၂၂
၁၀။ စီမံကိန်းစက်ဝန်းအချိန်ဖော်ပြချက် ပုံစံ ၈-၂(PC-2)	၂၃
၁၁။ ကျေးရွာဖွံ့ဖြိုးရေးဦးစားပေးအစီအစဉ် ပုံစံ ၈-၃ (PC-3)	၂၄-၂၅
၁၂။ ကျေးရွာပထမအကြိမ် အစည်းအဝေးမှတ်တမ်း	၂၆-၂၈
၁၃။ ကျေးရွာဒုတိယအကြိမ် အစည်းအဝေးမှတ်တမ်း	၂၉-၃၁
၁၄။ ကဏ္ဍအလိုက်ဦးစားပေးဖွံ့ဖြိုးရေးလုပ်ငန်းစဉ်များ	၃၂
၁၅။ LIFT ၏နည်းပညာအကူအညီဖြင့် (၂၀၁၆)ခုနှစ်တွင် ရေးဆွဲထားသော အချက်အလက်အား...၂၉-၃၀	
ကိုးကားအသုံးပြုထားပါသည်။	

၁။အင်္ဂုမြို့နယ် အခြေအနေပြမြေပုံ

၃။ ကျောင်းကွင်းကျေးရွာအုပ်စုတွင်ပါဝင်သော ကျေးရွာများစာရင်း

စဉ်	ကျေးရွာအမည်	အိမ်ထောင်စု	ကျား	မ	လူဦးရေစုစုပေါင်း
၁။	ကျောင်းကွင်း	၁၆၂	၂၆၀	၃၁၈	၅၇၈
၂။	လှမှတ်ကွင်း	၁၅	၂၁	၂၈	၄၉
၃။	ညောင်ပင်ကွင်း	၁၂	၁၇	၂၁	၃၈
၄။	စီပင်ကျင်း	၇၂	၁၀၃	၁၁၉	၂၂၂
၅။	အကျကွင်း	၁၁၄	၁၃၇	၁၆၈	၃၀၅
၆။	ကြပ်ကြီး	၆၈	၉၅	၁၂၀	၂၁၅
၇။	ရွာသစ်ကုန်း	၄၆	၆၃	၈၀	၁၄၃
၈။	အင်ပင်လှ	၅၅	၈၈	၁၀၇	၁၉၅
၉။	ခွေးပုတ်ကုန်း	၃၃	၅၈	၅၉	၁၁၇
၁၀။	တူးမြောင်း	၁	၁	၁	၂
၁၁။	ရွှေနိုင်ဂ	၇၅	၁၂၀	၁၃၈	၂၅၈
၁၂။	ကျောင်းကုန်း	၆၂	၁၀၆	၁၀၆	၂၁၂

၄။ ကျေးရွာသမိုင်းကြောင်း နှင့် ကျေးရွာအခြေခံအချက်အလက်များ

၄.၁။ ကျေးရွာသမိုင်းကြောင်း

ညောင်ပင်ကွင်းကျေးရွာသည် ကျောင်းကွင်းအုပ်စု(၁၂)ရွာတွင်ပါဝင်သည်။ ကျွန်းပင်ဆိပ်ရွာသားများ ပိုင်ဆိုင်သော လယ်ထဲတွင် ညောင်ပင်ကြီးရှိသည်။ ထိုရွာသားများ ညောင်ပင်ကြီးအနီးသို့ ပြောင်းရွှေ့ပြီး လယ်ယာလုပ်ငန်းများ လုပ်ကိုင်ကြရာမှ အိမ်ခြေများ များလာကာ ညောင်ပင်ကြီးကို အစွဲပြု၍ ညောင်ပင်ကွင်းကျေးရွာဟု ခေါ်တွင်ခဲ့ခြင်းဖြစ်ပါသည်။ လယ်ယာလုပ်ငန်းကိုအဓိကထား လုပ်ကိုင်ပြီး တရွာလုံး ဗုဒ္ဓဘာသာဝင်များဖြစ်ကြပါသည်။

၄.၂။ ကျေးရွာရှိ အိမ်ခြေ၊ အိမ်ထောင်စုနှင့် လူဦးရေ

ညောင်ပင်ကွင်းကျေးရွာတွင် အိမ်ထောင်စု (၁၂) စု ရှိပါသည်။ ကျေးရွာအတွင်းနေထိုင်သောလူဦးရေမှာ အမျိုးသား (၁၇) ဦး၊ အမျိုးသမီး (၂၁) ဦး၊ စုစုပေါင်း (၃၈)ဦးရှိပါသည်။ ယခုအိမ်ထောင်စုနှင့် လူဦးရေစာရင်းမှာ ၂၀၁၈ခုနှစ် ဇူလိုင်လတွင် ကောက်ယူထားသောစာရင်းဖြစ်ပါသည်။

၄.၃။ ကျေးရွာတွင်းရှိ ထိခိုက်လွယ်သောအိမ်ထောင်စုများအရေအတွက်

ညောင်ပင်ကွင်းကျေးရွာတွင် သက်ကြီးရွယ်အို(အသက်၆၅နှစ် နှင့်အထက်) ၃ဦးနှင့် မသန်စွမ်း ၁ဦး ရှိပါသည်။

၄.၄။ ကျေးရွာအတွင်းရှိ အထောက်အပံ့ရရှိနိုင်သော အဆောက်အအုံများ

ညောင်ပင်ကွင်းကျေးရွာတွင် ရွာတွင်းလမ်း နှင့် လူနေအိမ်များသာရှိပါသည်။

၄.၅။ ကျေးရွာသူ/သားများ၏ အဓိက စီးပွားရေးလုပ်ငန်းများ

ကျေးရွာသူ/သားများ၏အဓိကစီးပွားရေးလုပ်ငန်းများမှာ လယ်ယာစိုက်ပျိုးရေး လုပ်ငန်းဖြစ်သည်။

၄.၆။ ကျေးရွာတွင်းပိုင်ဆိုင်မှု၊ မြေယာဧရိယာနှင့်သဘာဝသယံဇာတများ

လယ်၊ စက်ဘီး၊ လယ်တွန်းထွန်စက်၊ ကြက်၊ ဘဲ၊ ဆိုင်ကယ် ၊ နွား၊ လမ်း၊ တောတောင်၊ ဈေးဆိုင်၊ TVစလောင်း နှင့် ရိပ်ခြေ တို့ရှိပါသည်။

၄.၇။ ကျေးရွာတွင်းအခြားသက်ဆိုင်သော သတင်းအချက်အလက်များ

ရပ်မိရပ်ဖအဖွဲ့၊ အရန်မီးသတ်အဖွဲ့၊ ကျေးရွာအုပ်ချုပ်ရေးအဖွဲ့၊ လူငယ်အဖွဲ့ တို့ ဖြစ်ပါသည်။ မြို့နယ်အုပ်ချုပ်ရေးအဖွဲ့၊ ကျေးလက်ဒေသဖွံ့ဖြိုးတိုးတက်ရေးဦးစီးဌာန တို့သည် ကျေးရွာပြင်ပတွင် ရှိသည်။

၅။ လူထုပူးပေါင်းပါဝင်သော လူမှုဆန်းစစ်ခြင်းနှင့် အကဲဖြတ်ခြင်းလုပ်ငန်းစဉ်အကျဉ်းချုပ်ဇယား

နေ့စွဲ	အသုံးပြုခဲ့သော (PRA Tool) များ	အစည်းအဝေးတွင် ပါဝင်ဆွေးနွေးသူများ			အဓိကဆွေးနွေးချက်များ
		ကျား	မ	ပေါင်း	
၂၃.၇.၂၀၁၈	လူမှုရေးနှင့် အရင်းအမြစ်ပြမြေပုံ (Social & Resource Map)	၈	၇	၁၅	လူနေမှုအခြေခံအဆောက်အအုံများ၊ အရင်းအမြစ်၊ လုပ်ကိုင်နေသော လုပ်ငန်း၊ သီးခြားနေသော အုပ်စု။
၂၃.၇.၂၀၁၈	ရာသီခွင်ပြ-ပြက္ခဒိန် (Seasonal Calendar)	၅	၈	၁၃	လယ်ယာစိုက်ပျိုးရေး၊ ခြံလုပ်ငန်း၊ ကိုင်းလုပ်ငန်း၊ မွေးမြူရေး၊ လမ်းပန်းဆက်သွယ်ရေး၊ ရေ၊ ဝင်ငွေ/ထွက်ငွေအားလပ်ချိန်။
၂၃.၇.၂၀၁၈	ဥစ္စာနေကြွယ်ဝမှုအဆင့် (Wealth Ranking)	၅	၃	၈	အဆင်မပြေသော အိမ်ထောင်စု (၃၁) စု၊ လယ်ယာမြေပိုင်ဆိုင်မှုနည်းပါးခြင်း၊ အလုပ်အကိုင်ရှားပါးခြင်း။
၂၃.၇.၂၀၁၈	ပင့်ကူအိမ်သုံးသပ်ခြင်း (Spider Diagram)	၇	၈	၁၅	ဦးဆောင်နိုင်မှု၊ ကျန်းမာရေး၊ အိမ်မှုကိစ္စ၊ သာရေးနာရေးတွင် ပူးပေါင်းပါဝင်မှု၊ အလုပ်အကိုင်၊ ဝင်ငွေရရှိမှု၊ ဆုံးဖြတ်ချက်ချနိုင်မှု၊ ပညာရေးလက်လှမ်းမီမှု။
၂၃.၇.၂၀၁၈	ပိုင်ဆိုင်မှုသုံးသပ်ခြင်း (Asset Mapping)	၇	၁၁	၁၈	ဈေးဆိုင် အမျိုးသမီးများသုံးစွဲမှုများသည်။ ရေစုပ်စက်၊ လက်တွန်းထွန်စက်၊ နွားနှင့် ကားတို့ကို အမျိုးသား၊ လယ်၊ လမ်း၊ ဆိုင်ကယ်၊ လက်နှိပ်တွင်း နှင့် ဥယျာဉ်တို့ကို အမျိုးသားနှင့် အမျိုးသမီးတို့အတူတကွ သုံးစွဲကသည်။
၂၃.၇.၂၀၁၈	အဖွဲ့အစည်းချိတ်ဆက်မှု (Venn Diagram)	၆	၉	၁၅	ကျေးရွာတွင်း အုပ်ချုပ်ရေးအဖွဲ့မှ ဩဇာလွှမ်းမိုးကျေးရွာပြင်ပတွင် မြို့နယ်အုပ်ချုပ်ရေးအဖွဲ့မှ ဩဇာလွှမ်းမိုးပါသည်။

၆။ ကျေးရွာဖွံ့ဖြိုးရေးအစီအစဉ်အတွက်အသုံးပြုသော PRA TOOL တစ်ခုချင်းစီ၏ သုံးသပ်ချက်များ

၆.၁။ ကျေးရွာလူမှုရေးနှင့် အရင်းအမြစ်ပြမြေပုံ (Social and Resource Map)

အင်္ဂပူမြို့နယ်၊ ညောင်ပင်ကွင်း ကျေးရွာ၏လူမှုရေးနှင့်အရင်းအမြစ်ပြမြေပုံ



၆.၂။ ရာသီခွင်ပြ-ပြကွဲဒိန် (Seasonal Calender)

အင်္ဂုလိ၊ နယ်၊ ညောင်ပင်ကွင်း ကျေးရွာ၏ ရာသီခွင်ပြ-ပြကွဲဒိန်

ကျေးကွင်းအုပ်စု၊ ညောင်ပင်ကွင်းကျေးရွာ

ရာသီခွင်ပြကွဲဒိန်

အချက်အလက်	တန်ခူး	ကဆုန်	ဥယျာဉ်	ဝါဆို	ဝါခေါင်	တော်တော်	ဒီဂါးလွယ်	တော်တော်	တော်တော်	ဇူလိုင်	တန်ခူး	တော်တော်
ရာသီဥတု												
ပုလင်း	ပုလင်း	ပုလင်း	ပုလင်း	ပုလင်း	ပုလင်း	ပုလင်း	ပုလင်း	ပုလင်း	ပုလင်း	ပုလင်း	ပုလင်း	ပုလင်း
ဝေ့	ဝေ့	ဝေ့	ဝေ့	ဝေ့	ဝေ့	ဝေ့	ဝေ့	ဝေ့	ဝေ့	ဝေ့	ဝေ့	ဝေ့
အားလပ်ရက်	မရှိ	မရှိ	မရှိ	မရှိ	မရှိ	မရှိ	မရှိ	မရှိ	မရှိ	မရှိ	မရှိ	မရှိ
လမ်းပန်းဆက်သွယ်ရေး	မရှိ	မရှိ	မရှိ	မရှိ	မရှိ	မရှိ	မရှိ	မရှိ	မရှိ	မရှိ	မရှိ	မရှိ
သဘာဝဘေးအန္တရာယ်	-	-	မရှိ	မရှိ	မရှိ	မရှိ	မရှိ	မရှိ	မရှိ	မရှိ	မရှိ	မရှိ

၆.၃။ ဥစ္စာနေကြွယ်ဝမှုအဆင့်သတ်မှတ်ခြင်း (Wealth Ranking)

အင်္ဂုမြို့နယ်၊ ညောင်ပင်ကွင်း ကျေးရွာ၏ ဥစ္စာနေကြွယ်ဝမှုအဆင့်သတ်မှတ်ခြင်း

အဆင့်	ဥစ္စာနေကြွယ်ဝမှုအဆင့်	အိမ်တောင့်အရေအတွက်	ရာခိုင်နှုန်း
ချမ်းသာသောအုပ်စု	ဗယ်၊ ၁၀၀၀ မှ ၁၀၀၀၀ ထိ ခိုင်၊ သစ်သား၊ ခိတ်၊ သွယ်မိုး၊ နွား (၄) ကောင်၊ (၂၂) ကောင်၊ ဂျဗုန်း၊ ခိုင်ကပ်၊ TV၊ ဖုန်း	၂	၁၀.၁၀%
အသင့်အတင့်	ဗယ်၊ ၅၀၀၀ မှ ၅၀၀၀၀ ထိ ခိုင်၊ သစ်သား၊ ခိတ်၊ သွယ်မိုး၊ နွား (၂) ကောင်၊ ဂျဗုန်း၊ ခိုင်ကပ်၊ TV၊ ဖုန်း	၃	၃၇.၃၇%
မပြေလည်သောအုပ်စု	ဝါး၊ ခိတ်၊ ဖက်မိုး၊ ဖုန်း၊ ခိုင်ကပ်၊ TV၊ ဖက်ဘီ၊ (၇) ကောင်၊ ကျောင်းသား၊ ခွံ	၃	၂၇.၂၇%
ခွဲစားပါသောအုပ်စု	ဝါး၊ ခိတ်၊ ဖက်မိုး၊ ဖုန်း၊ TV၊ ဖက်	၃	၂၇.၂၇%
ခုစုပေါင်း		၁၁	၁၀၀%

ဥစ္စာနေကြွယ်ဝမှုအဆင့်သတ်မှတ်ခြင်း၏ ဆွေးနွေးခြင်း နှင့်ဆန်းစစ်ခြင်း

၂၃.၈.၂၀၁၈

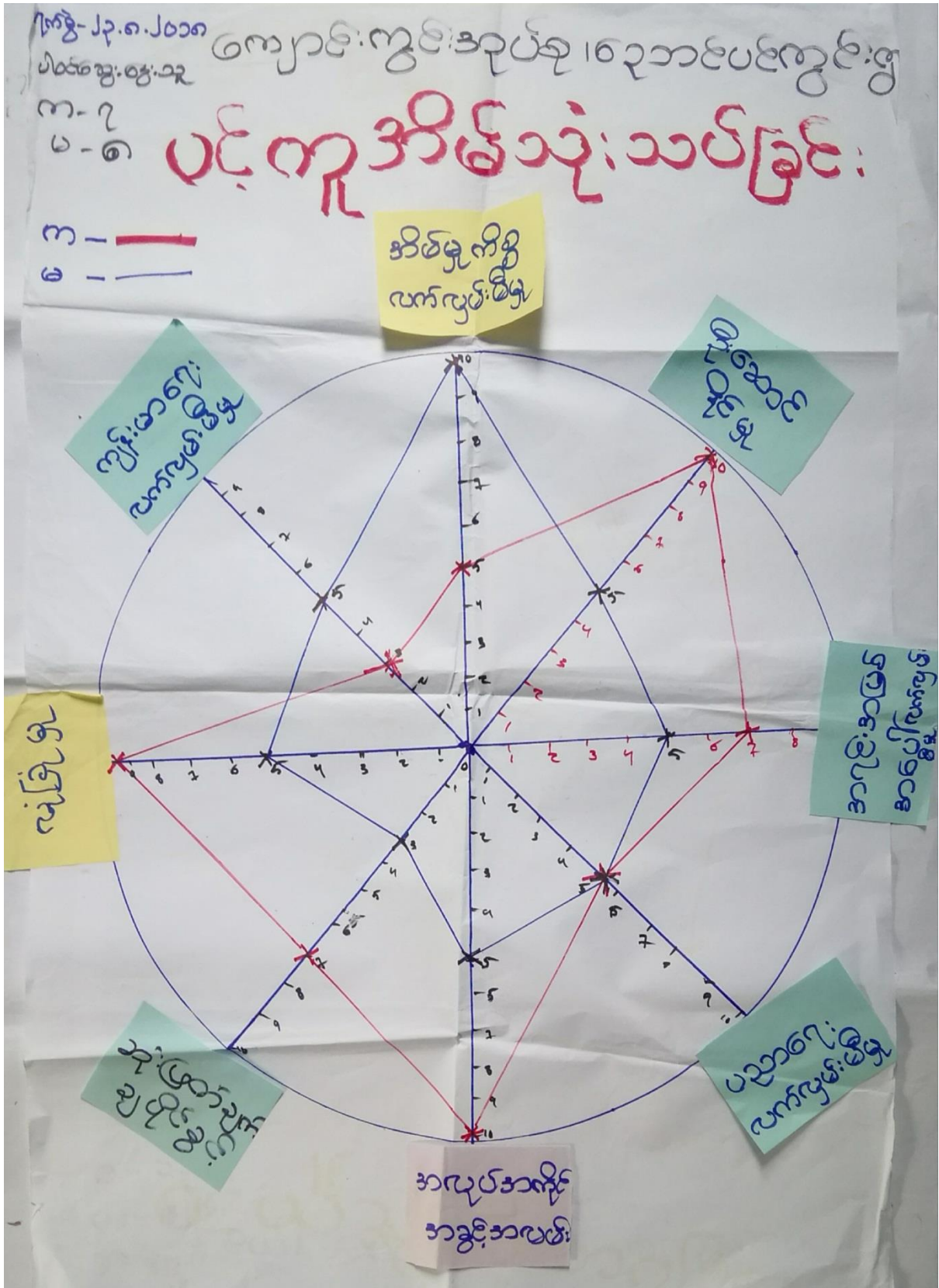
ကျောင်းကွင်းကုန်စုံ၊ ဧရာဝတီပင် ကွင်းကျေးရွာ
 ဥစ္စာနေ ကြွယ်ဝမှု လေ့လာ
 ကျေးရွာ: ဇွဲဒွဲဒွဲ၊ ဆိပ်စစ်ခြင်း

ဧရာဝတီပင်ကွင်းကျေးရွာတွင် ဥစ္စာနေ ကြွယ်ဝမှု လေ့လာမှုဖြင့် စာစဉ် (၇) ဘဉ်
 သတ်မှတ်ထား: ဇွဲဒွဲဒွဲ၊ ဆိပ်စစ်ခြင်း၊ ချမ်းသာသော ကုန်စုံ၊ စာစဉ်၊ စာစဉ်၊ ကုန်စုံ၊ မေပေလည်
 သော ကုန်စုံ၊ နှစ်ပါးသော ကုန်စုံ ဖြစ်၍ သတ်မှတ်ထား: ဇွဲဒွဲဒွဲ -
 ချမ်းသာသော ကုန်စုံများတွင် ဓာတ်လှေ၊ လှေ၊ ဘယာထိ ပိုင်ဆိုင်ကြပြီး ချမ်း
 သောကုန်စုံ ဖြစ်၍ သတ်မှတ်ထား: ချမ်းသာသော ကုန်စုံ၊ စာစဉ် (၇) ဘဉ်၊ နှစ်ပါးသော - ဆိပ်စစ်
 သောကုန်စုံ ပိုင်ဆိုင်မှုမှာ သစ်သား၊ ချိတ်၊ သွပ်၊ နှစ်ပါးသော ကုန်စုံ၊ နှစ်ပါးသော ကုန်စုံ၊ ဆိပ်စစ်
 ကုန်စုံ၊ နှစ်ပါးသော ကုန်စုံ ဖြစ်ပါသည်။
 နာမည်ရည်ကုန်စုံတွင် ချမ်းသာသော ကုန်စုံဖြင့် ကုန်စုံမှာ ၂၇၂၇ ဘဉ်၊ နှစ်ပါးသော -
 လှေ၊ ဘယာထိ ၅ နေရာကောက်သာ ပိုင်ဆိုင်ပြီး သစ်သား၊ ချိတ်၊ သွပ်၊ နှစ်ပါးသော ကုန်စုံ၊ ဆိပ်စစ်
 ကုန်စုံ၊ နှစ်ပါးသော ကုန်စုံ ဖြစ်ပါသည်။
 မေပေလည်သော ချမ်းသာသော ကုန်စုံနှင့် နှစ်ပါးသော ကုန်စုံမှာ ချမ်းသာသော ကုန်စုံဖြင့် ဇွဲဒွဲဒွဲ
 သတ်မှတ်ထား: နှစ်ပါးသော ကုန်စုံ ၇ ဘဉ်၊ နှစ်ပါးသော ကုန်စုံ၊ မေပေလည်သော ချမ်းသာသော ကုန်စုံတွင် ဝါး၊
 ဆိပ်စစ်ခြင်း၊ နှစ်ပါးသော ကုန်စုံ၊ နှစ်ပါးသော ကုန်စုံ၊ နှစ်ပါးသော ကုန်စုံ၊ နှစ်ပါးသော ကုန်စုံ၊ နှစ်ပါးသော ကုန်စုံ၊
 နှစ်ပါးသော ကုန်စုံ၊ နှစ်ပါးသော ကုန်စုံ ဝါး၊ ချိတ်၊ သွပ်၊ နှစ်ပါးသော ကုန်စုံ၊ နှစ်ပါးသော ကုန်စုံ၊
 နှစ်ပါးသော ကုန်စုံ၊ နှစ်ပါးသော ကုန်စုံ ပိုင်ဆိုင်ကြပါသည်။

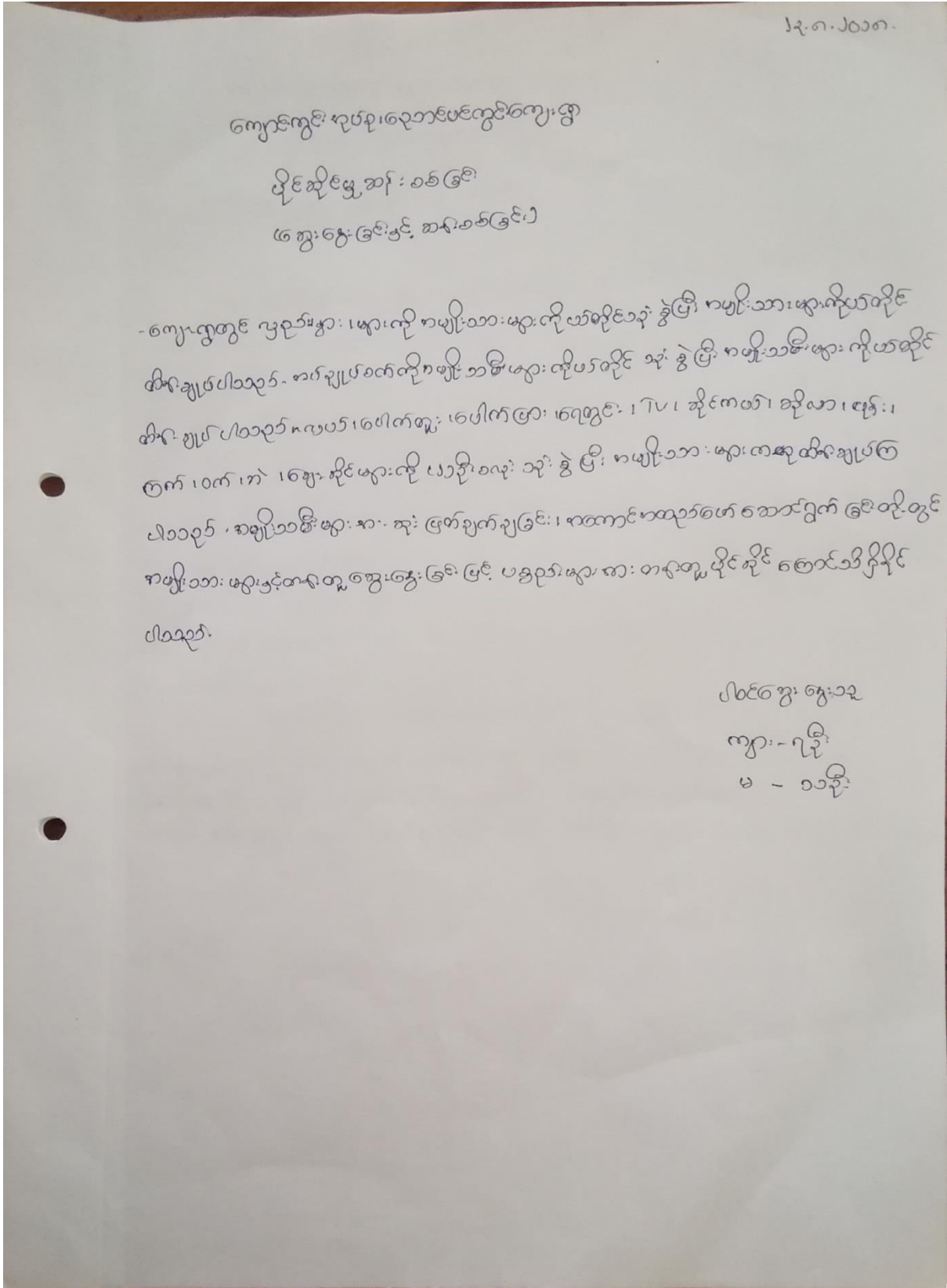
ကျေးရွာ
 ကျား - ၅ ဦး
 မ - ၃ ဦး

၆.၄။ ကျား-မ ပင့်ကူအိမ်သုံးသပ်ခြင်း (Spider Diagram)

အင်္ဂုမြို့နယ်၊ ညောင်ပင်ကွင်း ကျေးရွာ၏ကျား-မ ပင့်ကူအိမ်သုံးသပ်ခြင်း



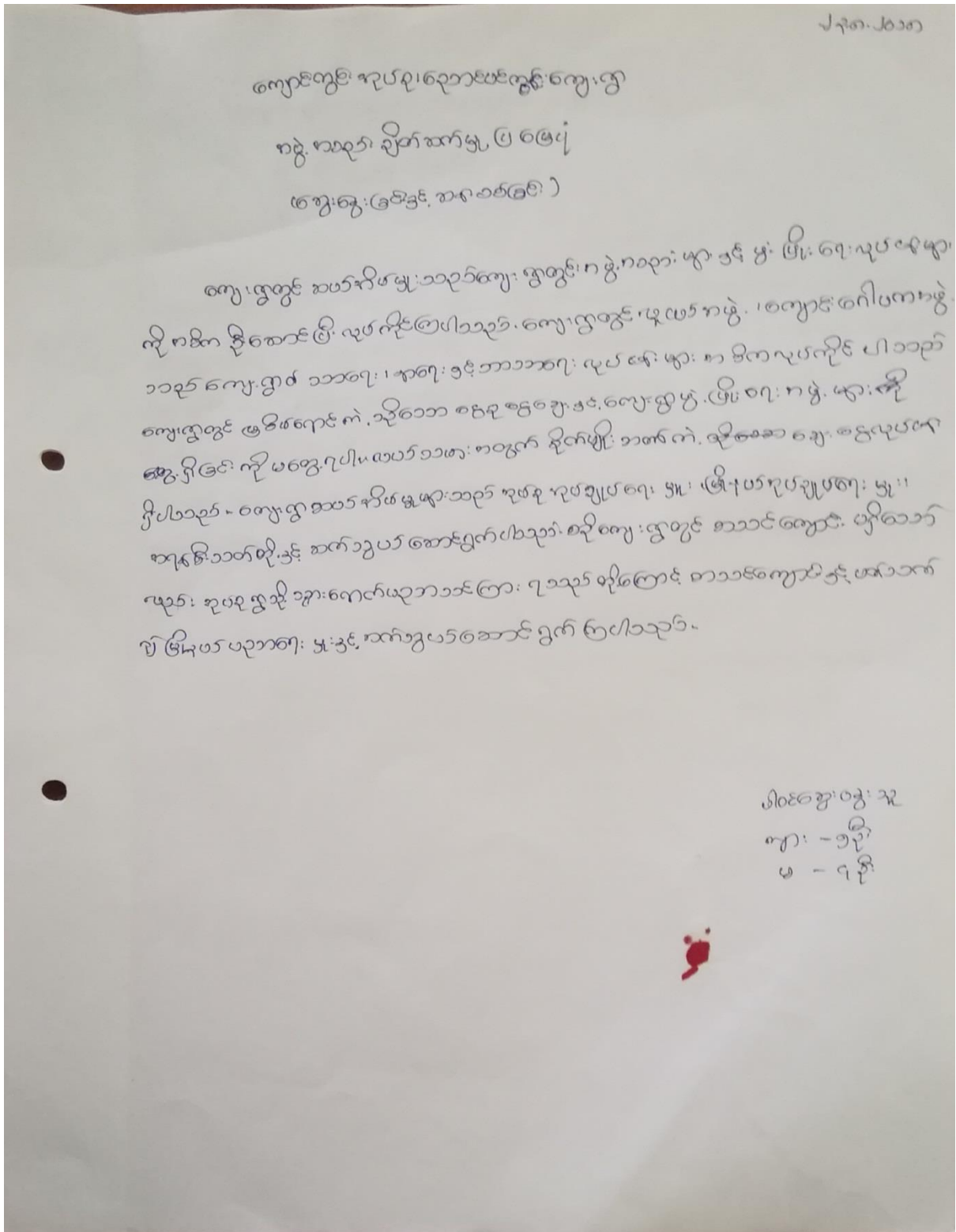
ပိုင်ဆိုင်မှုသုံးသပ်ခြင်း၏ ဆွေးနွေးခြင်း နှင့်ဆန်းစစ်ခြင်း



၆.၆။ အဖွဲ့အစည်းချိတ်ဆက်မှုဇယား (Venn Diagram)

အင်္ဂုဏ်၊ နယ်၊ ညောင်ပင်ကွင်း ကျေးရွာ၏အဖွဲ့အစည်းချိတ်ဆက်မှုဇယား

အဖွဲ့အစည်းချိတ်ဆက်မှုဇယား၏ ဆွေးနွေးခြင်း နှင့်ဆန်းစစ်ခြင်း



၇။ ကော်မတီများရွေးချယ်ခြင်းနှင့်ကျေးရွာဖွံ့ဖြိုးရေးအစီအစဉ်ဆောင်ရွက်မှု မှတ်တမ်းဓာတ်ပုံ



၈။ ကျေးရွာကော်မတီဝင်များစာရင်း

စဉ်	အမည်	ကျား	မ	ရာထူး/တာဝန်
ကျေးရွာစီမံကိန်းအထောက်အကူပြုကော်မတီ				
၁။	ဦးစိန်သောင်း	✓		ဥက္ကဋ္ဌ
၂။	ဒေါ်သဇင်ဝေ		✓	ဥက္ကဋ္ဌ
ဝယ်ယူရေးဆပ်ကော်မတီ				
၁။	ဦးအောင်ဇော်မျိုး			ခေါင်းဆောင်
၂။	ဒေါ်အေးအေးခိုင်		✓	အဖွဲ့ဝင်
ကျေးရွာငွေစာရင်းကိုင်				
၁။	ဦးဇော်နိုင်	✓		တာဝန်ခံ
စောင့်ကြည့်ကြီးကြပ်ရေးဆပ်ကော်မတီ				
၁။	ဒေါ်အေးလေး		✓	ခေါင်းဆောင်
၂။	ဦးလှိုင်ဝင်း	✓		အဖွဲ့ဝင်
ပြုပြင်ရေးထိန်းသိမ်းရေးဆပ်ကော်မတီ				
၁။	ဦးဝင်းကိုကို	✓		ခေါင်းဆောင်
၂။	ဒေါ်စိုးခိုင်		✓	အဖွဲ့ဝင်
အကြံပြုတိုင်ကြားရေးတာဝန်ခံ				
၁။	ဒေါ်ခင်ညို			တာဝန်ခံ
၂။	ဦးတင်ဦး			တာဝန်ခံ
ကျေးရွာစေတနာ့ဝန်ထမ်း				
၁။	ဦးစောနိုင်			အကူ
၂။	ဒေါ်အေးဝင်း			အကူ

၉၊ကျေးရွာအခြေခံအချက်အလက်များ(စ-၁)pc-1

ပုံစံ - စ - ၁ ကျေးရွာအခြေခံအချက်အလက်များ (Form PC 1)

လမ်းညွှန်ချက်၊ ကျေးရွာတစ်ရွာသို့ ပထမဆုံးမိတ်ဆက်ခရီး သွားရောက်သောအခါ လူထုစည်းရုံးရေးများသည် ကျေးရွာ ခေါင်းဆောင်များအား ကျေးရွာအချက်အလက်များကို မေတ္တာရ ဝင်ရံ တောင်းခံရသည်။ ဤအချက်အလက်များကို စီမံကိန်း မိတ်ဆက်အစည်းဝေးတွင် လူထုစည်းရုံးရေးများသည် ဤအချက်အလက် များအား စစ်ဆေးပြီး မှန်ကန်အောင်ပြုလုပ်ရမည်။ ပြီးနောက်တွင် လူထုစည်းရုံးရေးများမှ သတင်းအချက်အလက်ထဲသို့ Tablets မှ တဆင့် ဖြည့်သွင်းရမည်။

ကျေးရွာခေါင်းဆောင် အမည်: ဦးမေတ္တာစိန် ကျေးရွာခေါင်းဆောင်၏ ဖုန်းနံပါတ်: ၀၇-၇၆၄၅၂၈၇၁၁ လူထုစည်းရုံးရေးမှူး၏ အမည်: ဦးအိမ်စွန်း

မြည်နယ်တိုင်းဒေသကြီးအုပ်ချုပ်ရေး ဗဟိုဌာန - ၇၆၅ ကျေးရွာအုပ်စု ကျေးရွာ ကျေးရွာ ကျေးရွာ

က။ လူဦးရေ	လူဦးရေ	အိမ်ထောင်စု အရေအတွက်	ကိုးကွယ်သည့်ဘာသာ	အိမ်ထောင်စု အရေအတွက်
လူမျိုးစု (၁) - <u>ဗမာ</u>		<u>၁၂</u>	ဘာသာ (၁) - <u>ဗုဒ္ဓ</u>	<u>၁၂</u>
လူမျိုးစု (၂) -----			ဘာသာ (၂) -----	
လူမျိုးစု (၃) -----			ဘာသာ (၃) -----	
လူမျိုးစုစော အခြား -----			ဘာသာစော -----	
		အရေအတွက်		
မသန်စွမ်းသူများ သက်ကြီးရွယ်အိုများ (၆၅ နှစ် နှင့် အထက် ဝက်ဘေးရှောင်		<u>၃</u>	<u>၃</u>	<u>၃</u>
		အမျိုးသား (အရေအတွက်)	အမျိုးသမီး (အရေအတွက်)	
လူဦးရေ		<u>၁၇</u>	<u>၂၀</u>	
လူမျိုးစု (၁) - <u>ဗမာ</u>		<u>၁၇</u>	<u>၂၀</u>	
လူမျိုးစု (၂) -----				
လူမျိုးစု (၃) -----				
အခြား				
အိမ်ထောင်စုဦးစီး		<u>၁၀</u>	<u>၀</u>	

(ခ) အချိန်အကောက်အခံ အသုံးအဆောင်များ

စာသင်ကျောင်း	အမှတ် ခြံမိ	ကျန်းမာရေး	အမှတ် ခြံမိ	ဘာသာရေး အဆောက် အအုံများ	အမှတ် ခြံမိ
မူလကျောင်း	<input type="checkbox"/>	တိုက်နယ်ဆေးရုံ	<input type="checkbox"/>	စေတီ	<input type="checkbox"/>
ပုလဲကျောင်း	<input type="checkbox"/>	ကျန်းမာရေးဌာန	<input type="checkbox"/>	ဘုန်းကြီးကျောင်း	<input type="checkbox"/>
ပုလဲကျောင်း	<input type="checkbox"/>	ကျန်းမာရေးဌာနခွဲ	<input type="checkbox"/>	ဟိန္ဒူဘုရားကျောင်း	<input type="checkbox"/>
အလယ်တန်းကျောင်း	<input type="checkbox"/>	ဆေးပေးခန်း	<input type="checkbox"/>	ရေစိမ့်ကျောင်း	<input type="checkbox"/>
လယ်လှန်ကျောင်း	<input type="checkbox"/>	အခြား	<input type="checkbox"/>	ဗလီ	<input type="checkbox"/>
အလယ်တန်းကျောင်း	<input type="checkbox"/>			အခြား	<input type="checkbox"/>
အခြား	<input type="checkbox"/>				
မှတ်ချက်		မှတ်ချက်		မှတ်ချက်	

(ဂ) ကျွမ်းကျင်သူများမှတ်တမ်း (ကျေးရွာတွင်နေထိုင်သော သို့မဟုတ် တခြားရွာမှလာရောက်သော ကျွမ်းကျင်သူများ)

(ခ) စာသင်ကျောင်း			(၂) ကျန်းမာရေး			(၃) လက်မှုပညာရှင်		
	ရွာတွင်နေ ထိုင်သူ	အခြားရွာမှ လာသူ		ရွာတွင်နေ ထိုင်သူ	အခြား ရွာမှ လာသူ		ရွာတွင် နေထိုင်သူ	အခြားရွာ မှလာသူ
ပုလဲကျောင်း	<input type="checkbox"/>	<input type="checkbox"/>	ဆရာမ	<input type="checkbox"/>	<input type="checkbox"/>	လက်သမား	<input checked="" type="checkbox"/>	<input type="checkbox"/>
အလယ်တန်းကျောင်း	<input type="checkbox"/>	<input type="checkbox"/>	လက်ထောက် ကျန်းမာရေးမှူး	<input type="checkbox"/>	<input type="checkbox"/>	ဂန်ဒရ်	<input checked="" type="checkbox"/>	<input type="checkbox"/>
အလယ်တန်းကျောင်း	<input type="checkbox"/>	<input type="checkbox"/>	အမျိုးသမီးကျန်းမာရေး ဆရာမ	<input type="checkbox"/>	<input type="checkbox"/>	လျှပ်စစ်ကျွမ်းကျင် မီးသမား	<input type="checkbox"/>	<input type="checkbox"/>
မူလကျောင်း	<input type="checkbox"/>	<input type="checkbox"/>	သားဖွားဆရာမ	<input type="checkbox"/>	<input type="checkbox"/>	ရေပိုက်သူ	<input type="checkbox"/>	<input type="checkbox"/>
အခြား	<input type="checkbox"/>	<input type="checkbox"/>	ပြည်သူ့ကျန်းမာရေးလုပ်သား	<input type="checkbox"/>	<input type="checkbox"/>	စက်ပြင်ဆရာ	<input type="checkbox"/>	<input type="checkbox"/>
မှတ်ချက်			မှတ်ချက်			မှတ်ချက်		

(ဃ) ကျေးရွာသို့ရောက်ရှိနိုင်သည့် လမ်းအခြေအနေ /ကျေးရွာတစ်ရွာသည် ၎င်း၏ ကျေးရွာအုပ်စုနှင့် ဆက်သွယ်ထားသော လမ်းအခြေအနေ (အောက်ပါတို့ကိုပိုင်ပါ)

ကျောက်ကြမ်းလမ်း: ကတ္တရာလမ်း: ကွန်ကရစ်လမ်း: မော်တော်ဆိုင်ကယ်လမ်း:
 ကျောက်စင်းလမ်း: မြေသားလမ်း: လူသွားလမ်း: အခြား _____

(င) ကျေးရွာဖွံ့ဖြိုးမှုစီမံချက်

(၁) လူထုဝဟိုပြုစီမံကိန်းမစတင်မီ ဤကျေးရွာတွင်ကျေးရွာဖွံ့ဖြိုးမှု စီမံချက်ရှိခဲ့ပါသလား?

ပိုင်ပါ
 ရှိပါသည်/မရှိပါ/မသိပါ

(၂) ရှိခဲ့ပါလျှင် ဤစီမံချက်ကို မည်သည့် ခုနှစ်တွင်ပြင်ဆင်ခဲ့ပါသနည်း?

နှစ်-----/မသိပါ

(၃) ဤစီမံချက်ကို ပြီးနယ်မှအတည်ပြုခဲ့ပါသလား?

ပြုခဲ့ပါသည်/မပြုခဲ့ပါ /မသိပါ

(ခ) အခြေခံအဆောက်အအုံ အသုံးအဆောင်များ

စာသင်ကျောင်း	အပူတ် ခြစ်ပါ	ကျန်းမာရေး	အပူတ် ခြစ်ပါ	ဘာသာရေး အဆောက် အအုံများ	အပူတ် ခြစ်ပါ
မူကြံကျောင်း	<input type="checkbox"/>	တိုက်နယ်ဆေးရုံ	<input type="checkbox"/>	ဓဇတီ	<input checked="" type="checkbox"/>
မူလတန်းကျောင်း	<input checked="" type="checkbox"/>	ကျန်းမာရေးဌာန	<input type="checkbox"/>	ဘုန်းကြီးကျောင်း	<input checked="" type="checkbox"/>
မူလွန်ကျောင်း	<input type="checkbox"/>	ကျန်းမာရေးဌာနခွဲ	<input type="checkbox"/>	ဟိန္ဒူဘုရားကျောင်း	<input type="checkbox"/>
အလယ်တန်းကျောင်း	<input type="checkbox"/>	ဆေးပေးစခန်း	<input type="checkbox"/>	ဓရစ်ယာန်ကျောင်း	<input type="checkbox"/>
လယ်လွန်ကျောင်း	<input type="checkbox"/>	အခြား	<input type="checkbox"/>	ဓဇ	<input type="checkbox"/>
အထက်တန်းကျောင်း	<input type="checkbox"/>			အခြား	<input type="checkbox"/>
အခြား	<input type="checkbox"/>				
မှတ်ချက်		မှတ်ချက်		မှတ်ချက်	

(ဂ) ကျွမ်းကျင်သူများမှတ်တမ်း (ကျေးရွာတွင်နေထိုင်သော သို့မဟုတ် တခြားရွာမှလာရောက်သော ကျွမ်းကျင်သူများ)

(ခ) စာသင်ကျောင်း			(၂) ကျန်းမာရေး			(၃) လက်မှုပညာရှင်		
	ရွာတွင်နေ ထိုင်သူ	အခြားရွာမှ လာသူ		ရွာတွင်နေ ထိုင်သူ	အခြား ရွာမှ လာသူ		ရွာတွင် နေထိုင်သူ	အခြားရွာ မှလာသူ
မူလတန်းပြဆရာ/မ	<input checked="" type="checkbox"/>	<input checked="" type="checkbox"/>	ဆရာဝန်	<input type="checkbox"/>	<input type="checkbox"/>	လက်သမား	<input checked="" type="checkbox"/>	<input type="checkbox"/>
အထက်တန်းပြဆရာ/မ	<input type="checkbox"/>	<input type="checkbox"/>	လက်အောက် ကျန်းမာရေးမှူး	<input type="checkbox"/>	<input type="checkbox"/>	ပန်းချီ	<input checked="" type="checkbox"/>	<input type="checkbox"/>
အလယ်တန်းပြဆရာ/မ	<input type="checkbox"/>	<input type="checkbox"/>	အမျိုးသမီးကျန်းမာရေး ဆရာမ	<input type="checkbox"/>	<input type="checkbox"/>	လျှပ်စစ်ကျွမ်းကျင် ပီးသမား	<input type="checkbox"/>	<input type="checkbox"/>
မူကြံဆရာ/မ	<input type="checkbox"/>	<input type="checkbox"/>	သားဖွားဆရာမ	<input type="checkbox"/>	<input type="checkbox"/>	ရေဖိုက်သူယ်သူ	<input type="checkbox"/>	<input type="checkbox"/>
အခြား	<input type="checkbox"/>	<input type="checkbox"/>	ပြည်သူ့ကျန်းမာရေးလုပ်သား	<input checked="" type="checkbox"/>	<input type="checkbox"/>	ဓက်ပြင်ဆရာ	<input type="checkbox"/>	<input type="checkbox"/>
မှတ်ချက်			မှတ်ချက်			မှတ်ချက်		

(ဃ) ကျေးရွာသို့ ရောက်ရှိနိုင်သည့် လမ်းအခြေအနေ / ကျေးရွာတစ်ရွာသည် ၎င်း၏ ကျေးရွာအုပ်စုနှင့် ဆက်သွယ်ထားသော လမ်းအခြေအနေ (အောက်ပါတို့ကို ဝိုင်းပါ)

ကျောက်ကြမ်းလမ်း ကတ္တရာလမ်း ကွန်ကရစ်လမ်း မော်တော်ဆိုင်ကယ်လမ်း
ကျောက်ခင်းလမ်း မြေသားလမ်း လူသွားလမ်း အခြား _____

(င) ကျေးရွာဖွံ့ဖြိုးမှုစီမံချက်

- (၁) လူထုဝေပံ့ပြုစီမံကိန်းမစတင်မီ ဤကျေးရွာတွင်ကျေးရွာဖွံ့ဖြိုးမှု စီမံချက်ရှိခဲ့ပါသလား?
- (၂) ရှိခဲ့ပါလျှင် ဤစီမံချက်ကို မည်သည့် ခုနှစ်တွင်ပြင်ဆင်ခဲ့ပါသနည်း?
- (၃) ဤစီမံချက်ကို ပြုနယ်မှအတည်ပြုခဲ့ပါသလား?

ဝိုင်းပါ
 ရှိပါသည်/မရှိပါ/မသိပါ
 ၂၀၁၆-၂၀၁၇
 နှစ်-----/မသိပါ
 မြို့နယ်/မပြုခဲ့ပါ /မသိပါ

(စ) ခရီးအကွာအဝေး

(၁) ဤကျေးရွာ၏ပတ်ဝန်းကျင်မှ ၎င်းကျေးရွာအုပ်စု၏ပတ်ဝန်းကျင်မှ ခရီးဆိုင်ရာမည်မျှကွာဝေးသနည်း? မိုင်/မိုင်/မိုင်/မိုင်/မိုင်/မိုင်

(၂) ဤကျေးရွာမှ ၎င်းကျေးရွာအုပ်စု၏ပတ်ဝန်းကျင်မှ သွားလာရာတွင်ကြာမြင့်သည့်အချိန်

ခြောက်သွေ့ရာသီတွင်ကြာချိန် ၁၀ မိနစ် ထော်လာဂျီ/မော်တော်ဆိုင်ကယ်/ခြေလျင်/လား/မော်တော်ဘုတ်/

အခြား

မိုးရာသီတွင်ကြာချိန် ၁၀ မိနစ် ထော်လာဂျီ/မော်တော်ဆိုင်ကယ်/ခြေလျင်/လား/မော်တော်ဘုတ်/

အခြား

(ဆ) ပတ်ဝန်းကျင်ဆိုင်ရာ သဘာဝဘေးအန္တရာယ်

ဤကျေးရွာတွင် ရေကြီးခြင်းကဲ့သို့ သဘာဝဘေးအန္တရာယ်ကျရောက်ဖူးခြင်းရှိပါသလား။

မရှိပါ ရှိပါသည် ရှိလျှင်ဖော်ပြပါ ရေကြီးခြင်း၊ ရေလျှော့ခြင်း၊ မြေပြိုကျခြင်း၊ မြေဆီလျှော်ခြင်း

(ဇ) ကျေးရွာတွင် ဖွဲ့စည်းထားသော အဖွဲ့အစည်းများ

လူထုပတ်ဝန်းကျင်စီမံကိန်းမတိုင်မီ ဤကျေးရွာတွင် ကျေးရွာဖွံ့ဖြိုးရေးအတွက် အစိုးရ (သို့) ရွာသားများကိုယ်တိုင် (သို့) စီမံကိန်းတစ်ခုခုမှ ဖွဲ့စည်းထားသည့် အဖွဲ့အစည်းများရှိပါသလား။

(၁) -----

(၂) -----


(ဈ) အထွေထွေအုပ်ချုပ်ရေး ဦးစီးဌာန (GAD) မှ မှတ်တမ်းတင်ထားခြင်း

ဤကျေးရွာသည် အထွေထွေအုပ်ချုပ်ရေး ဦးစီးဌာန (GAD) မှ မှတ်တမ်းတင်ထားမှု ရှိပါသလား။

မရှိပါ ရှိပါသည်


ကျေးရွာခေါင်းဆောင်

အမည် ဦးမြင့်စွန်းစိုး

လက်မှတ်  နေ့. ၂၃. ၈. ၂၀၁၈

လူထုစည်းရုံးရေးမှူး

အမည် ဒေါ်အိန်စွန်းစိုး

လက်မှတ်  နေ့. ၈ ၂၃. ၈. ၂၀၁၈

၁၀။ စီမံကိန်းစက်ဝန်းအချိန်ဇယား ပုံစံ ၀-၂(PC-2)

ပုံစံ - ၀ - ၂ - စီမံကိန်းစက်ဝန်းအချိန်ဇယား (PC 2)

လက်မှတ်ရေးထိုးသူ	သက်ဆိုင်ရာလူထုလှုပ်ရှားရေး/လက်ထောက်နည်းပညာပျံ့နှံ့ရေး	စီမံကိန်းစက်ဝန်းအဆင့်တစ်ခုစီပြီးစီးတိုင်း ကျေးရွာနှင့် ကျေးရွာအုပ်စုအတွက်
ဤစက်ဝန်းကို ပြုပြင်ဆင်ဆင်ရမည်။		
လည်ပတ်ရေးအချိန်ဇယား အမည်	ဗြိတိသျှဒေသနာပြုရေး	
နေ့ရက်	၂၀၁၄.၁၂.၂၇	စက်ဝန်းအားအပူထိခြင်းမရှိပါ <input checked="" type="checkbox"/> စက်ဝန်း(၁) <input type="checkbox"/> စက်ဝန်း(၂) <input type="checkbox"/> စက်ဝန်း(၃) စက်ဝန်း (၄)
ပြင်ဆင်မှု ဝါး	အာဝဏ္ဍိ	မြို့နယ်
	မင်္ဂလာ	ကျေးရွာအုပ်စု
	မင်္ဂလာ	ကျေးရွာ
		ဒေသအမည်

စီမံကိန်းအဆင့်အလိုက်အချိန်ဇယား	နေ့ရက်		အစည်းအဝေးတွင်တက်ရောက်သူအရေအတွက်					
	စတင်သည့်နေ့	ပြီးဆုံးသည့်နေ့	အမျိုးသားအရေအတွက်	အမျိုးသမီးအရေအတွက်	အိမ်ထောင်စုအရေအတွက်	လူမျိုးစုတက်ရောက်သူအရေအတွက် နှင့် လူမျိုးစုအမည်	အိမ်ထောင်စုပေါင်း	အိမ်ထောင်စု %
၁။ ကျေးရွာစီမံကိန်း ဝိတိဆက်အစည်းအဝေး	၇.၅.၂၀၁၄	၇.၅.၂၀၁၄	၇	၁၂	၁၂	၁၉ မမာ	၁၂	၁၀၀
၂။ ကျေးရွာမှ ငြိမ်းစေ့ စီမံချက်ရေးဆွဲခြင်းအစည်းအဝေး	၇.၅.၂၀၁၄	၇.၅.၂၀၁၄	၇	၁၁	၁၂	၁၈ မမာ	၁၂	၁၀၀
၃။ ကျေးရွာအုပ်စု လုပ်ငန်းဆုံးဖြတ်ချက်ချသည့် အစည်းအဝေး								
၄။ မြို့နယ်အဆင့် စီမံကိန်းရေးဆွဲရေး နှင့် အကောင်အထည်ဖော်ရေးကော်မတီ၏ စီမံကိန်း သုံးသပ်မှု အစည်းအဝေး			မလို	မလို	မလို	မလို		
၅။ မြို့နယ် စီမံကိန်းရေးဆွဲရေး နှင့် အကောင်အထည်ဖော်ရေး ကော်မတီ၏ဆုံးဖြတ်ချက်ကို ရွာသို့ အသိပေး အကြောင်းကြားသည့် အစည်းအဝေး								
၆။ စီမံကိန်းလုပ်ငန်းစီမံချက်ရေးဆွဲခြင်း အစည်းအဝေး								
၆.၁။ စီမံကိန်းလုပ်ငန်း အကောင်အထည်ဖော်ရေးအစီအစဉ် ရေးဆွဲခြင်း								

ဇယား လူထုစီမံကိန်း၏ လာမည့် (၄) နှစ်အတွက် အကျိုးမဝင်သော ဦးစားပေး ဖွံ့ဖြိုးတိုးတက်မှု လုပ်ငန်း အစီအစဉ်များအားဖော်ပြပါ။

အဆင့်	ကျေးရွာအတွက် ဦးစားပေး ဖွံ့ဖြိုး တိုးတက်မှု လုပ်ငန်းစဉ်များ	အဆိုပြုသူ (အမျိုးသားများ/ အမျိုးသမီးများ/အမျိုးသား+ အမျိုးသမီး)	အခန်းကဏ္ဍ
၁	ရိက္ခာဖွံ့ဖြိုးရေး နည်းပညာ	ကျေးရွာ	စိုက်ပျိုးရေး ကဏ္ဍ ကာကွယ်ရေး/အန္တရာယ် ဘေး
၂	ကာကွယ်ရေး အန္တရာယ် နည်းပညာ	ကျေးရွာ	
၃	စိုက်ပျိုးရေး နည်းပညာ	ကျေးရွာ+ ကျေးရွာ	
၄			
၅			

ခေါင်းဆောင်၊ ကျေးရွာစီမံကိန်းအထောက်အကူပြုကော်မတီမှ အတည်ပြုသည်။

အမည် ကျေးရွာ လက်မှတ် [Signature] နေ့စွဲ ၂၄.၁.၂၀၁၈

၁၃။ကျေးရွာဒုတိယအကြိမ် အစည်းအဝေးမှတ်တမ်း

အင်္ဂပူဖြူနယ် ကျေးရွာအစည်းအဝေးမှတ်တမ်း၊ အစည်းအဝေးအကြောင်း
 ဒုတိယအကြိမ် အစည်းအဝေး မှတ်တမ်း

ပြုလုပ်သည့်နေ့စွဲ " " ငှက်ဖွားရွာ၊ ကျေးရွာ ခေါင်းဆောင်နေ့စွဲ
 ၂၀၁၆ ခု ဇူလိုင်လ ၁၆ ရက်
 အချိန် - ၉ နာရီ (နံနက်)

" အစည်းအဝေးပြုလုပ်ရသည့် ရည်ရွယ်ချက် "

- ကျေးရွာလူထု၏ အခက်အခဲပြဿနာများကို လူထုကိုယ်တိုင်သိရှိရန်
- လူထုကိုယ်တိုင် ဖိစီးနှိပ်စားခြင်းသည် ကျေးရွာမှ ချွန်ကျွေး၊ ဝတ္တရားပေးလာစေရန်
- + ဒုငံ၊ ဖွံ့ဖြိုးရေးလုပ်ငန်းများ၊ ဝတ္တရားပေးလာစေရန်၊ ဦးစားပေးအစဉ်၊ သက်တမ်းရှည်ရန်
- ကျေးရွာစီမံခန့်ခွဲမှုကြေးငွေ စွဲစဉ် ပြန်လည်ရရှိရန်

အစည်းအဝေးတက်ရောက်သူ " " ကျား (၁၇) မ (၁၇)

အစီအစဉ်အရ ကျေးရွာဖွံ့ဖြိုးရေးအတွက် အခက်အခဲပြဿနာ၊ ကျေးရွာမှ ချွန်ကျွေး၊ ဖွံ့ဖြိုးရေးလုပ်ငန်းများ၊ ဝတ္တရားပေးလာစေရန်၊ အမျိုးသား၊ အမျိုးသမီး နှစ်ဖွဲ့ ခွဲ၍ ဆွေးနွေးခဲ့သည်။ ထို့အပြင် အမျိုးသားများ တင်ပြသော ဖွံ့ဖြိုးရေးလုပ်ငန်းခွဲများ၊ ဒုငံ၊ အမျိုးသမီးများ တင်ပြသော ဖွံ့ဖြိုးရေးလုပ်ငန်းခွဲများအား ပေါင်းစည်း၍ ဖန်တည်တင်ပြဆွေးနွေးခဲ့ပါသည်။ ထို့အပြင် ဖွံ့ဖြိုးရေးလုပ်ငန်းခွဲများကို မေးပေး၍ ဦးစားပေးသက်တမ်းရှည်ပါသည်။

အစီအစဉ်အရ အကျိုးပြု TF မှ အကျိုးဝင်၊ အကျိုးမဝင်၊ အကာအကွယ်များ စံနှုန်းများ၊ ဒုငံ၊ ကော်မတီများ၊ စီမံကိန်းဝတ်များကို စွဲစဉ် ပြန်လည်ရရှိရန် ဝန်ဆောင်မှု

အက်လက်စ်၊ အကူအညီ၊ အကျိုးခံစားခွင့်၊ အကျိုးမခံစားရသူများကို
ရှင်းလင်း ဖြေကြားခဲ့ ဖြစ်သည်။

ထို့အပြင် နေပြည်တော်၊ အထောက်အကူပြု ဝန်ထမ်းများဖြင့် လို
CF, TF လိုရာ နေရာများတွင် နေထိုင်ရေးအတွက် အစီအစဉ်များကို အကောင်အထည်
ဆောင်ရွက် ဆောင်ရွက်ရန် (အားလုံး) တွင် အားပေးခြင်းဖြင့် ရည်ရွယ်ချက်ရှိပါ
သည်။

အကျိုးခံစားခွင့်

အစီအစဉ်အရ စီမံခန့်ခွဲမှုဥက္ကဋ္ဌကော်မတီဝင်များ၏ အစီအစဉ်
 များကိုရှင်းပြပြီး စီမံခန့်ခွဲမှုအထောက်အကူ ဥက္ကဋ္ဌကော်မတီကို ယူပြီး
 မဲဆန္ဒဖြင့် မဲပေးရွေးချယ်ခဲ့ပါသည်။

ထို့နောက် ကော်မတီဝင်များအား ကျင့်ဝတ်များကို လိုက်နာ
 ပါမည်အကြောင်း လက်မှတ်ထိုးစေခဲ့ပါသည်။

အစီအစဉ်အရ ကျေးရွာစီတော်ကော်မတီဝင်များအား မြတ်တမ်း
 စာင်ခါက်ပုံ ရိုက်ကူးပြီး အစည်းအဝေးကို ညနေ (၅:၃၀) အချိန်
 တွင် ချုပ်ဆိုပေးခဲ့ပါသည်။

၁၄။ ကဏ္ဍအလိုက် ဦးစားပေးဖွံ့ဖြိုးရေးလုပ်ငန်းစဉ်များ

စိုက်ပျိုးရေး၊ မွေးမြူရေးနှင့် ဆည်မြောင်းဝန်ကြီးဌာန
အင်ပျိုမြို့နယ် ကျေးလက်ဒေသဖွံ့ဖြိုးတိုးတက်ရေးဦးစီးဌာန
လူထုဝဟိုပြုစီမံကိန်း

ကျေးရွာအုပ်စုအမည်- ရကျာငါးလွင်၊ ကျေးရွာအမည်- လှမုတ်လွင်၊ ၇ ရွာစုပေါင်းလွင်၊

အဆင့်	ကျေးရွာဖွံ့ဖြိုးတိုးတက်မှု ဦးစားပေး လုပ်ငန်းစဉ်များ	အဆိုပြုသူ	အခန်းကဏ္ဍ
၁	ဥက္ကဋ္ဌအဖွဲ့အဖွဲ့	ကျမ + ဗ	အခြေခံ အဆောက်အအုံ
၂	ဝတ်စုံ	ကျမ + ဗ	အခြေခံ အဆောက်အအုံ
၃	စာကြည့်တိုက်	ကျမ + ဗ	အခြေခံ အဆောက်အအုံ
၄	လှေစင်ဒီ	ကျမ + ဗ	အခြေခံ အဆောက်အအုံ
၅	စိုက်ပျိုးရေး ပျဉ်ပညာ	ကျမ	အခြေခံ
၆	အသက်မွေးဝမ်းကြေး ပျဉ်ပညာ	ကျမ	အခြေခံ
၇	မွေးမြူရေး ပျဉ်ပညာ	ကျမ + ဗ	အခြေခံ
၈			
၉			
၁၀			
၁၁			
၁၂			
၁၃			
၁၄			
၁၅			
၁၆			
၁၇			
၁၈			
၁၉			
၂၀			

PRA Tools တစ်ခုချင်းစီအတွက် ကိုးကားရန်နှင့် လေ့လာရန် (၄၈)ဇယားအညွှန်း

ညောင်ပင်ကွင်းကျေးရွာ၊ကျောင်းကွင်းကျေးရွာအုပ်စု၊အင်္ဂပူမြို့နယ်။

စဉ်	အကြောင်းအရာ	၄၈ ဇယားအညွှန်း	
		ကိုးကားရန်	လေ့လာရန်
၁။	ကျေးရွာအခြေခံ အချက်အလက်	၁၊၃၊၂၊၃၆ လယ်၊တံတား။	၈၊၂၂၊၂၇၊၃၀၊၄၂
၂။	လူမှုရေးနှင့် အရင်းအမြစ်ပြုပြင်ခြင်း	-မြေပုံဟောင်း ၄၊၅၊၁၄၊၂၊၃၊၇၊၄၊၀၊၄၊၁၊၄၊၂ -သဘာဝရင်းမြစ် ➢ လယ်၊ စားကျက်မြေ -လယ် အဓိကစိုက်ပျိုး -ရေအရင်းအမြစ်ကောင်းမွန် -ရေရရှိမှု(ရေတွင်း၊ရေတုံကင်) -ကျေးရွာလမ်းတည်ရှိမှု(ရွာတွင်းမြေသားလမ်း)	၈၊၁၃၊၂၇၊၃၈၊၄၄
၃။	ဥစ္စာနေကြွယ်ဝမှုအဆင့်သတ်မှတ်ခြင်း	၆၊၁၃ -အဆင်ပြေ ➢ လယ်၁ဧကမှ၁၀ဧကထိ၊ပျဉ်ထောင်၊သွပ်မိုး၊ ဆိုင်ကယ်၊ဆိုလာ၊TV၊စလောင်း၊ဖုန်း၊ကုန်စုံဆိုင် -အလယ်အလတ် ➢ လယ်၅ဧကအထက်၊ပျဉ်ထောင်၊ဝါးထရုံကာ၊ သွပ်မိုး၊ဆိုင်ကယ်၊TV၊ဖုန်း၊စက်ဘီး -နွမ်းပါး ➢ ဝါးအိမ်၊ဖက်မိုး၊ဖုန်း၊ဆိုင်ကယ်၊TV၊စက်ဘီး ➢ ဂုတန်းကျောင်းသားရှိ -အလွန်နွမ်းပါး ➢ ဝါးအိမ်ဖက်မိုး၊ ဖုန်း၊ TV။	၁၆

၄။	ပိုင်ဆိုင်မှုသုံးသပ်ခြင်း	၁၄၊၁၆၊၁၉၊၂၇၊၄၃၊၄၅ နွား၊လယ်၊တောင်ယာ၊ကြက်၊ဝက်၊ဘဲ၊ ရေတွင်း၊TV၊ဖုန်း၊လှည်း၊ဆိုလာ၊ဆိုင်ကယ်၊ဈေးဆိုင်	၁၃၊၁၇၊၃၈
၅။	ရာသီခွင်ပြ ဇယား	၉၊၁၅၊၂၄၊၃၄၊၃၇ - စပါး၊မတ်ပဲ၊ပြောင်း၊ငရုတ်၊ခရမ်း၊ကျန်းမာရေး၊ ၊သွေးလွန်တုပ်ကွေးနှစ်စဉ်ဖြစ်၊ရာသီဖျား -ရေကြီးရေလျှံမှု၊ပြင်ပသို့သွားရောက်လုပ်ကိုင်သူများ တန်ခူးကဆုန်လတွင် အလုပ်အကိုင်ရှားပါး ဝင်ငွေနည်းပါး။	၂၂၊၂၆၊၃၅
၆။	ပင့်ကူအိမ်သုံးသပ်ခြင်း	၃၊၃၀၊၃၉၊၄၇ <ul style="list-style-type: none"> ➢ အလုပ်အကိုင်အခွင့်အလမ်း -လယ်ယာ၊အရောင်းအဝယ်၊တနိုင်တပိုင်ခြံလုပ်ငန်း အမျိုးသား -၁၀၀% အမျိုးသမီး -၅၀% ➢ ပညာတတ်မြောက်မှု -မူလတန်းအထိ သင်ယူရသူများ -အမျိုးသမီးဦးဆောင်နိုင်မှု ၅၀% -အမျိုးသမီးဝင်ငွေရရှိမှု ၅၀% -အိမ်မှုကိစ္စ ➢ အိမ်မှုကိစ္စ အမျိုးသား -၅၀% အမျိုးသမီး -၁၀၀% ➢ ကျန်းမာရေးလက်လှမ်းမီမှု အမျိုးသား -၃၀% အမျိုးသမီး-၅၀% ➢ အရင်းအမြစ်ပေါ်လက်လှမ်းမီမှု အမျိုးသား-၇၀% အမျိုးသမီး-၅၀% ➢ လုံခြုံမှု အမျိုးသား -၁၀၀% အမျိုးသမီး -၅၀% 	၃၁
၇။	ဗင်းပုံစံ	၁၁၊၁၂ -ဂေါပက၊ကျောင်းကော်မတီ၊တောင်သူ လယ်သမား၊အရန်မီးသတ်၊လူငယ်အဖွဲ့၊ဆယ်အိမ်မှူး၊ -မြို့နယ်မှ ဌာနဆိုင်ရာ အဖွဲ့များ	
၈။	ပြသနာ၊စိန်ခေါ်မှု၊အခက်အခဲ/ အတားအဆီး	ဖွံ့ဖြိုးရေးကွင်းဆက်နောက်ဆက်တွဲ(၂) လမ်းမကောင်း၊သွားလာရခက်ခဲ၊စီးပွားရေးအလုပ်အကိုင်ခက်ခဲ၊စားဝတ်နေရေး	

		<p>နရေးခက်ခဲလျှပ်စစ်မီးမရသည့်အတွက် လူမှုဘဝဖွံ့ဖြိုးတိုးတက်မှုနည်းပါးအတိုးနှုန်းသက်သာသည်။ ငွေချေးလုပ်ငန်းနှင့် မြစိမ်းရောင်ကဲ့သို့ သောစီမံကိန်းပုံစံ စံမရှိသည့်အခက်အခဲ၊ စာကြည့်တိုက်မရှိသည့်အတွက် ဗဟုသုတနည်းပါး။</p>
၉။	ဦးစားပေးလုပ်ငန်းရွေးချယ် ယ်ခြင်း	<p>ကျေးရွာအလိုက်ဖော်ပြထားသောလုပ်ငန်းများကိုစိစစ်သုံးသပ် ဖြည့်စွက်ခြင်း ရွာချင်းဆက်လမ်း၊ တံတား၊ လျှပ်စစ်မီး၊ စာကြည့်တိုက်၊ စိုက်ပျိုးရေးနည်းပညာ၊ အသက်မွေးဝမ်းကြောင်းနည်းပညာ၊ ငွေစုငွေချေးလုပ်ငန်း။</p>