

ပြည်ထောင်စုသမ္မတ မြန်မာနိုင်ငံတော်အစိုးရ  
စိုက်ပျိုးရေး၊ မွေးမြူရေးနှင့် ဆည်မြောင်းဝန်ကြီးဌာန  
ကျေးလက်ဒေသဖွံ့ဖြိုးတိုးတက်ရေးဦးစီးဌာန



**National Community Driven Development Project**  
လူထုဗဟိုပြုစီမံကိန်း (ဒုတိယနှစ်စက်ဝန်း)  
ကျေးရွာဖွံ့ဖြိုးရေးအစီအစဉ်



ဧရာဝတီတိုင်းဒေသကြီး ၊ အင်္ဂပူမြို့နယ်  
ငွေ့တောက်ချောင်းကျေးရွာအုပ်စု ၊ညောင်ကုန်းကျေးရွာ  
၂၀၁၉-ခုနှစ်

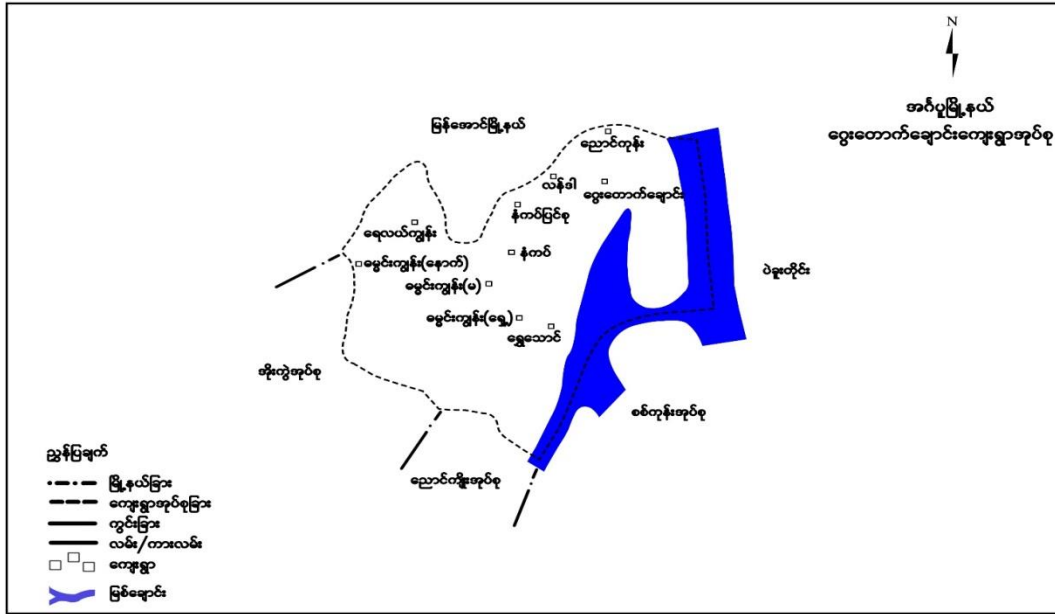
မာတိကာ

အကြောင်းအရာ	စာမျက်နှာ
၁။ အင်္ဂုပုမြို့နယ် အခြေပြမြေပုံ .....	၂
၂။ ငွေးတောက်ချောင်းကျေးရွာအုပ်စုအခြေပြမြေပုံ .....	၃
၃။ ငွေးတောက်ချောင်းကျေးရွာအုပ်စုတွင်ပါဝင်သော ကျေးရွာများစာရင်း.....	၃
၄။ ကျေးရွာသမိုင်းကြောင်း နှင့် ကျေးရွာအခြေခံ အချက်အလက်များ	
၄.၁။ ကျေးရွာသမိုင်းကြောင်း .....	၄
၄.၂။ ကျေးရွာတွင်းရှိအထောက်အပံ့ရရှိနိုင်သော အဆောက်အအုံများ .....	၄
၄.၃။ ကျေးရွာသူ/သားများ၏ အဓိက စီးပွားရေးလုပ်ငန်းများ .....	၄
၄.၄။ ကျေးရွာတွင်းပိုင်ဆိုင်မှု၊ မြေယာဧရိယာနှင့် သဘာဝသယံဇာတများ .....	၄
၄.၅။ ကျေးရွာတွင်းအခြားသက်ဆိုင်သော သတင်းအချက်အလက်များ .....	၄
၅။ လူထုပူးပေါင်းပါဝင်သော လူမှုဆန်းစစ်ခြင်းနှင့် အကဲဖြတ်ခြင်းလုပ်ငန်းစဉ် အကျဉ်းချုပ်ဇယား .....	၅
၆။ ကျေးရွာဖွံ့ဖြိုးရေးအစီအစဉ်အတွက်အသုံးပြုသော PRA TOOL တစ်ခုချင်းစီ၏ သုံးသပ်ချက်များ	
၆.၁။ ကျေးရွာလူမှုရေးနှင့် အရင်းအမြစ်ပြမြေပုံ (Social and Resource Map) .....	၆-၇
၆.၂။ ရာသီခွင်ပြ-ပြက္ခဒိန် (Seasonal Calender) .....	၈-၉
၆.၃။ ဥစ္စာနေကြွယ်ဝမှုအဆင့်သတ်မှတ်ခြင်း ( Wealth Ranking ) .....	၁၀-၁၁
၆.၄။ ကျား-မ ပင့်ကူအိမ်သုံးသပ်ခြင်း (Spider Diagram) .....	၁၂-၁၃
၆.၅။ ပိုင်ဆိုင်မှုသုံးသပ်ခြင်း (Asset Mapping) .....	၁၄-၁၅
၆.၆။ အဖွဲ့အစည်းချိတ်ဆက်မှုဇယား (Venn Diagram) .....	၁၆-၁၇
၇။ ကော်မတီများရွေးချယ်ခြင်းနှင့်ကျေးရွာဖွံ့ဖြိုးရေးအစီအစဉ်ဆောင်ရွက်မှု မှတ်တမ်းဓါတ်ပုံ .....	၁၈-၁၉
၈။ ကျေးရွာကော်မတီဝင်များစာရင်း .....	၂၀
၉။ ကျေးရွာအခြေခံအချက်အလက် ပုံစံ ၈-၁ (PC-1) .....	၂၁-၂၃
၁၀။ စီမံကိန်းစက်ဝန်းအချိန်ဇယား ပုံစံ ၈-၂(PC-2) .....	၂၄
၁၁။ ကျေးရွာဖွံ့ဖြိုးရေးဦးစားပေးအစီအစဉ် ပုံစံ ၈-၃ (PC-3) .....	၂၅-၂၆
၁၂။ ကျေးရွာအခြေခံအချက်အလက် ပုံစံ ၈-၁ (PC-1) ဒု-နှစ် .....	၂၇-၃၀
၁၃။ စီမံကိန်းစက်ဝန်းအချိန်ဇယား ပုံစံ ၈-၂(PC-2) ဒု-နှစ်.....	၃၁
၁၄။ ကျေးရွာဖွံ့ဖြိုးရေးဦးစားပေးအစီအစဉ် ပုံစံ ၈-၃ (PC-3) ဒု-နှစ်.....	၃၂-၃၃
၁၅။ ကျေးရွာပထမအကြိမ် အစည်းအဝေးမှတ်တမ်း .....	၃၄-၃၅
၁၆။ ကျေးရွာဒုတိယအကြိမ် အစည်းအဝေးမှတ်တမ်း .....	၃၆-၃၇
၁၇။ ကဏ္ဍအလိုက်ဦးစားပေးဖွံ့ဖြိုးရေးလုပ်ငန်းစဉ်များ .....	၃၈

၁။ အင်္ဂုပူမြို့နယ် အခြေပြမြေပုံ



၂။ ငွေ့တောက်ချောင်းကျေးရွာအုပ်စု အခြေပြမြေပုံ



၃။ ငွေ့တောက်ချောင်းကျေးရွာအုပ်စုတွင်ပါဝင်သော ကျေးရွာများစာရင်း

စဉ်	ကျေးရွာအမည်	အိမ်ထောင်စု	ကျား	မ	လူဦးရေစုစုပေါင်း
၁။	ငွေ့တောက်ချောင်း	၂၄၆	၃၈၆	၄၃၂	၈၁၈
၂။	ပွင်းကျွန်း(အနောက်)	၂၁၈	၃၂၉	၃၄၀	၆၆၉
၃။	ပွင်းကျွန်း(အရှေ့)	၁၃၀	၂၃၂	၂၅၄	၄၈၆
၄။	နံကပ်	၆၅၀	၁၀၈၃	၁၂၂၂	၂၃၀၅
၅။	နံကပ်ပြင်စု	၅၃	၇၇	၈၈	၁၆၅
၆။	ညောင်ကုန်း	၉၆	၁၅၀	၁၇၅	၃၂၅
၇။	လန်ဒါ	၄၇	၇၁	၈၉	၁၆၀
၈။	ပတ္တမြားကျွန်း	၆၃	၁၃၀	၁၁၅	၂၄၅
၉။	ရွှေသောင်	၁၄၁	၂၈၆	၂၇၁	၅၅၇
၁၀။	ရေလယ်ကျွန်း	၁၅၃	၂၃၀	၂၄၇	၄၇၇

၄။ ကျေးရွာသမိုင်းကြောင်း နှင့် ကျေးရွာအခြေခံအချက်အလက်များ

၄.၁။ ညောင်ကုန်းကျေးရွာသမိုင်းကြောင်း

ညောင်ကုန်းကျေးရွာသည် အင်္ဂပူမြို့၏ အရှေ့ဘက် မိုင် (၂၀) ခန့်အကွာတွင် တည်ရှိသည်။ ညောင်ပင်ကြီး တစ်ပင်ကိုအမှီပြုပြီး ညောင်ကုန်းဟု ခေါ်တွင်ခဲ့ကြသည်။

၄.၂။ ကျေးရွာတွင်းရှိအထောက်အပံ့ရရှိနိုင်သော အဆောက်အအုံများ

ညောင်ကုန်းကျေးရွာတွင် ဘုန်းတော်ကြီးကျောင်း တစ်ကျောင်း နှင့် မူလတန်းကျောင်း တစ်ကျောင်း ရှိပါသည်။

၄.၃။ ကျေးရွာသူ/သားများ၏ အဓိကစီးပွားရေးလုပ်ငန်းများ

ကျေးရွာ၏အဓိကဝင်ငွေရလုပ်ငန်းသည် စိုက်ပျိုးရေးလုပ်ငန်းများဖြစ်ပြီး ရေချိုငါးဖမ်းခြင်း လုပ်ငန်းအားလည်း အသင့်အတင့်လုပ်ကိုင်ကြသည်။ ချမ်းသာသော အိမ်ထောင်စုနည်းသော်လည်း အခြားအိမ်ထောင်စု များမှာမွေးမြူရေး နှင့် အရောင်းအဝယ်လုပ်ငန်းများလုပ်ကိုင်ကြသည်။ ယင်းတို့အနက်အခြားမြို့ ၊ ရွာများသို့သွားရောက်အလုပ်လုပ်ကိုင်ကြ သူများလည်း ရှိပါသည်။

၄.၄။ ကျေးရွာတွင်းပိုင်ဆိုင်မှု၊ မြေယာဧရိယာနှင့် သဘာဝသယံဇာတများ

ညောင်ကုန်းကျေးရွာတွင် အိမ်ထောင်စု ( ၉၆ ) အိမ်ထောင်စုရှိပြီး လယ်မြေဧက ( ၁၅၀ ) ဧကခန့်ရှိပါသည်။ မိုးရာသီကာလများတွင် ငါးဖမ်းလုပ်ငန်းကို လုပ်ကိုင်ကိုင်ကြပြီး ဆောင်းရာသီ ကာလများတွင် ပဲမျိုးစုံ ၊ ဆေးရွက်ကြီး နှင့် ပြောင်းတို့ကို စိုက်ပျိုးကြသည်။

၄.၅။ ကျေးရွာတွင်းအခြားသက်ဆိုင်သော သတင်းအချက်အလက်များ

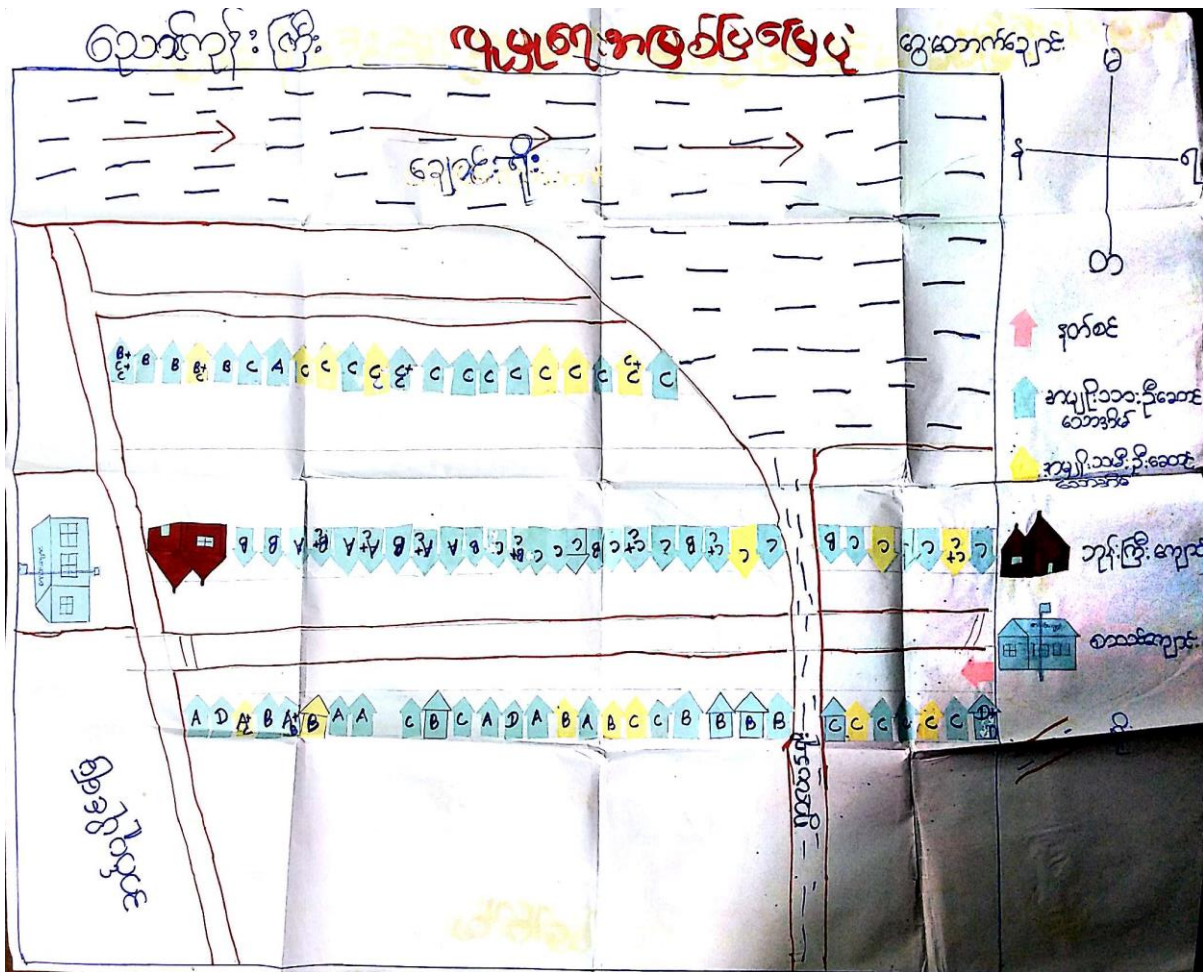
ညောင်ကုန်းကျေးရွာတွင် ဂေါပကအဖွဲ့ ၊ ကျေးရွာအုပ်ချုပ်ရေးအဖွဲ့ ၊ ရပ်မိရပ်ဖ ၊ လူငယ်အဖွဲ့ ၊ အရံမီးသတ်တပ်ဖွဲ့ ၊ ကျေးရွာစီထောက်ကော်တီအဖွဲ့ နှင့် ကျောင်းကော်မတီအဖွဲ့များဖြင့်လည်း ကျေးရွာဖွံ့ဖြိုးတိုးတက်ရေးလုပ်ငန်း များကိုဆောင်ရွက်လျက်ရှိပါသည်။

၅။ လူထုပူးပေါင်းပါဝင်သော လူမှုဆန်းစစ်ခြင်းနှင့် အကဲဖြတ်ခြင်းလုပ်ငန်းစဉ် အကျဉ်းချုပ်ဇယား

နေ့စွဲ	အသုံးပြုခဲ့သော PRA Tool များ	အစည်းအဝေးတွင် ပါဝင်ဆွေးနွေးသူများ			အဓိကဆွေးနွေးချက်များ
		ကျား	မ	ပေါင်း	
၃.၉.၂၀၁၉	လူမှုရေးနှင့် အရင်းအမြစ်ပြ မြေပုံ ( Social & Resource Map )	၆	၇	၁၃	ကျေးရွာအခြေခံအချက်အလက် များအား ပြန်လည်အတည်ပြုဆွေးနွေးခဲ့ကြ သည်။
၃.၉.၂၀၁၉	ရာသီခွင်ပြ - ပြက္ခဒိန် ( Seasonal Calendar )	၆	၇	၁၃	ကျေးရွာ၏ စီးပွားရေး၊ ကျန်းမာရေး၊ လမ်းပန်းဆက်သွယ်ရေး၊ စားဝတ်နေ ရေး နှင့် ပွဲတော်များအကြောင်းဆွေးနွေး
၃.၉.၂၀၁၉	ဥစ္စာနေကြွယ်ဝမှုအဆင့် ( Wealth Ranking )	၂၀	၁၀	၃၀	ကျေးရွာတွင်းနေထိုင်သော အိမ်ထောင်စု များ၏ပိုင်ဆိုင်မှုများအားပြန်လည်သုံးသပ် ပုံစေကာဆွေးနွေးခြင်းများလုပ်ဆောင်ခဲ့ ဆောင်ခဲ့သည်။
၃.၉.၂၀၁၉	ပင့်ကူအိမ်သုံးသပ်ခြင်း ( Spider Diagram )	၆	၈	၁၄	အမျိုးသား/သမီးတို့၏ အခွင့်အရေးများ နှင့် အလုပ်အကိုင်များအကြောင်းဆွေးနွေး
၃.၉.၂၀၁၉	ပိုင်ဆိုင်မှုသုံးသပ်ခြင်း ( Asset Mapping )	၆	၈	၁၄	အမျိုးသား/သမီးတို့၏ အခွင့်အလမ်းများ အရင်းအမြစ်များ ထိန်းချုပ်မှုပုံစံများ ဖြစ် တည်နေမှုများအား ဆွေးနွေးခဲ့သည်။
၃.၉.၂၀၁၉	အဖွဲ့အစည်းချိတ်ဆက်မှု ( Veen Diagram )	၆	၇	၁၃	ကျေးရွာဒေသဆိုင်ရာ လုပ်ငန်းများ ဦးဆောင် ဆောင်ရွက် အဖွဲ့အစည်း များနှင့် အဖွဲ့အစည်း များ၏ ချိတ်ဆက်မှုများ အားဆွေးနွေး ဖွံ့ဖြိုးရေး အတွက် နေသော မြို့နယ် အဆင့်

၆။ ကျေးရွာဖွံ့ဖြိုးရေးအစီအစဉ်အတွက်အသုံးပြုသော PRA TOOL တစ်ခုချင်းစီ၏ သုံးသပ်ချက်များ

၆.၁။ အင်္ဂုပူမြို့နယ်၊ ဝှေးတောက်ချောင်းကျေးရွာအုပ်စု၊ ညောင်ကုန်းကျေးရွာ  
ကျေးရွာလူမှုရေးနှင့် အရင်းအမြစ်ပြမြေပုံ (Social and Resource Map)



၆.၁ လူမှုရေးနှင့်အရင်းအမြစ်ပြုပြင်ဆင်ခြင်ခြင်း (ဆွေးနွေးခြင်းနှင့်ဆန်းစစ်ခြင်း)

- သိုက်ပျိုးဇာ၊ မွေးမြူဇာ နှင့် ဆည်မြောင်းတိုင်းပြန်  
 - လျှော့လက်ခံသတ္တိဖြိုးတိုးတက်ရေးဦးစီးဌာန  
 - လူထုမဟုတ်ပုံစံမရှိ (ဒုတိယနှစ်အစား)  
 - လူမှုရေး နှင့် ကရင်၊ ကရင်ပြုပြင်မှု  
 - ဆွေးနွေးခြင်း နှင့် ဆန်းစစ်ခြင်း

ဆောင်ကုန်းကျေးရွာ

ဆောင်ကုန်းကျေးရွာသည် ကပ်ပျို့မြို့နယ်၊ ကရင်၊ ကရင်တွင် တည်ရှိပြီး ၁၆ မိုင်ခန့်  
 ကွာဝေးပါသည်။ သွန်ခဲ ဘော (၃) နှစ်ခန့်က ဇရာထိဖြစ်တော်မူခဲ့ပြီး မြို့ကြောင်း  
 ကမ်းပါးပျားပြိုလွှာကျေးရွာထိတ်မြောင်း ရွာခံရသောအခါဖြစ်ပါသည်။ ဆောင်ကုန်း  
 ကျေးရွာသည် ဖိတ်တောင် (၂၆) ခု တည်ရှိပြီး၊ လူဦးရေမှာ (၃၂၅) ဦးခန့် ရှိသည်  
 ပါသည်။ ကရင်စီးပွားရေးယုတ်တိုင်းမှာ တိုင်းယုတ်တိုင်း ဖြစ်ပြီး မိုးတွင်းကာလတွင်  
 ငါးရွာသူများ ငြိမ်ပါသည်။ တိုင်းယုတ်တိုင်းကို ဇရာထိဖြစ်စေ ဖက်ကမ်းဆို့သွား ချောက်  
 ယုတ်တိုင်းပြုပါသည်။ ဆိုက်ကုန်းကျေးရွာ၏ တစ်ကျောင်းနှင့် အသင်ကျောင်း တစ်ကျောင်း  
 တည်ရှိပါသည်။ မုဒ္ဒကာကုန်းကိုးကွယ်ကြပါသည်။ ရွာ၏ ကြောက်ကောက်တွင် ကျောင်းရှိပြီး  
 ရွာကမယ်တွင် ရှိပါသည်။



၆.၂။ အင်္ဂုလိနယ်၊ ငွေတောက်ချောင်းကျေးရွာအုပ်စု၊ ညောင်ကုန်းကျေးရွာ  
ရာသီခွင်ပြ-ပြကွဒိန် (Seasonal Calendar)

ညောင်ကုန်း	ရာသီခွင်ပြ-ပြကွဒိန်											
အင်္ဂါ	ဗုဒ္ဓ	အင်္ဂါ	ဗုဒ္ဓ	အင်္ဂါ	ဗုဒ္ဓ	အင်္ဂါ	ဗုဒ္ဓ	အင်္ဂါ	ဗုဒ္ဓ	အင်္ဂါ	ဗုဒ္ဓ	အင်္ဂါ
အင်္ဂါ	ဗုဒ္ဓ	အင်္ဂါ	ဗုဒ္ဓ	အင်္ဂါ	ဗုဒ္ဓ	အင်္ဂါ	ဗုဒ္ဓ	အင်္ဂါ	ဗုဒ္ဓ	အင်္ဂါ	ဗုဒ္ဓ	အင်္ဂါ
ရာသီဥတု												
လမ်းပန်းဆက်သွယ်ရေး	///	///	///	///	///	///	///	///	///	///	///	///
သဘာဝဘေးအန္တရာယ်	-	-	ရေငြင်း တိုက်	ရေကြီး	ရေကြီး	ရေကြီး	ရေကြီး	-	-	-	-	-
နှိုက်ချိုးခေး	နှိုင်း သင်း	-	-	-	-	ခါးရေ သေချက်	ခါးရေ သေချက်	ခါးရေ သေချက်	ခါးရေ သေချက်	ပြုပြင် (နှိုင်း)	နှိုင်း သင်း	နှိုင်း သင်း
တျဉ်းမာရေး	-	-	-	တုတ်ကျွေး	တုတ် ကျွေး	ပျားနာ	ပျားနာ	-	-	-	-	-
ဝင်ရောက် ထွက်ခွာ	ဝင် ထွက်	ဝင်	ဝင်	ဝင်	ဝင်	ဝင်	ဝင်	ဝင်	ဝင်	ဝင်	ဝင်	ဝင်
အားလပ်ချိန်	နှိုင်း သင်း	အားလပ် ချိန်	အားလပ် ချိန်	အားလပ် ချိန်	အားလပ် ချိန်	နှိုင်း သင်း	နှိုင်း သင်း	နှိုင်း သင်း	နှိုင်း သင်း	နှိုင်း သင်း	နှိုင်း သင်း	နှိုင်း သင်း

ရာသီခွင်ပြ-ပြက္ခဒိန် (Seasonal Calendar)(ဆွေးနွေးခြင်းနှင့်ဆန်းစစ်ခြင်း)

- သိုက်ပျိုး၊ ချေး၊ ပွေး၊ မြေ၊ ချေး နှင့် ဆည်၊ မြောင်း၊ ဝန်ကြီး၊ ပြို၊  
 ကျေး၊ ယက်၊ ဓာသတ္တိ၊ မြီး၊ တို့တက်၊ ချေး၊ ဦး၊ ဦး၊ ပြို၊  
 ယူထု မဟိုပြု၊ နိပ်၊ ကို၊ ( ဦးတိယ နှင့် ဆက်တိုက် )  
 လှည့်ခွင် ပြ၊ ပြက္ခဒိန်  
 ဆွေးနွေးခြင်း နှင့် ဆန်းစစ်ခြင်း

ဧည့်သည်များအတွက်

ဧည့်သည်များအတွက် သတိပြုရန်အတွက် လိုင်းလုပ်ငန်းကို လုပ်ကိုင်ရာ လူမှုဝန်ထမ်းများ  
 လုပ်ကိုင်ရာ ရာသီဥတုနှင့် အသိပေးပါသည်။ သို့မဟုတ် ကျန်းမာရေး၊ နေရာ၊ နေရာ၊ နေရာ  
 ကို လိုက်နာခြင်းဖြင့် ဆေး၊ နေရာ၊ ကျန်းမာရေး နှင့် ကျန်းမာရေး နှင့် ကျန်းမာရေး  
 အ ဝန်ထမ်း၊ တစ်ပေါင်း၊ လူမှုဝန်ထမ်းများတွင် သိရှိပေးခြင်းဖြင့် ကျန်းမာရေး  
 နှင့် ပါသည်။ ဝါဆို၊ ဝါခေါင်၊ ကော်သီလင်း၊ သမား၊ သည် မိုးတွင်း၊ ကာလ၊ ပြစ်သောကြောင့်  
 ဝင်ရောက် နှင့် ပါ၊ ရှိ ကျန်းမာရေးများပါသည်။ နေရာတွင် နေရာ၊ ဆက်သွယ်၊ များ၊ များ၊ များ  
 တွင်း၊ ဝန်ထမ်းများ၊ သာမန် ဝန်ထမ်းပါသည်။ လျှို့ဝှက်၊ ကျန်းမာရေး၊ ဝါဆို၊ ဝါခေါင်၊ ကော်သီလင်း  
 လူမှုဝန်ထမ်းများ၊ ကျန်းမာရေး၊ များ၊ များ၊ များ နှင့် များ၊ များ၊ များ ပါသည်။

၆.၃။ အင်္ဂုပုဂ္ဂိုလ်၊ ငွေတောက်ချောင်းကျေးရွာအုပ်စု၊ ညောင်ကုန်းကျေးရွာ  
ဥစ္စာနေကြွယ်ဝမှုအဆင့်သတ်မှတ်ခြင်း (Wealth Ranking)

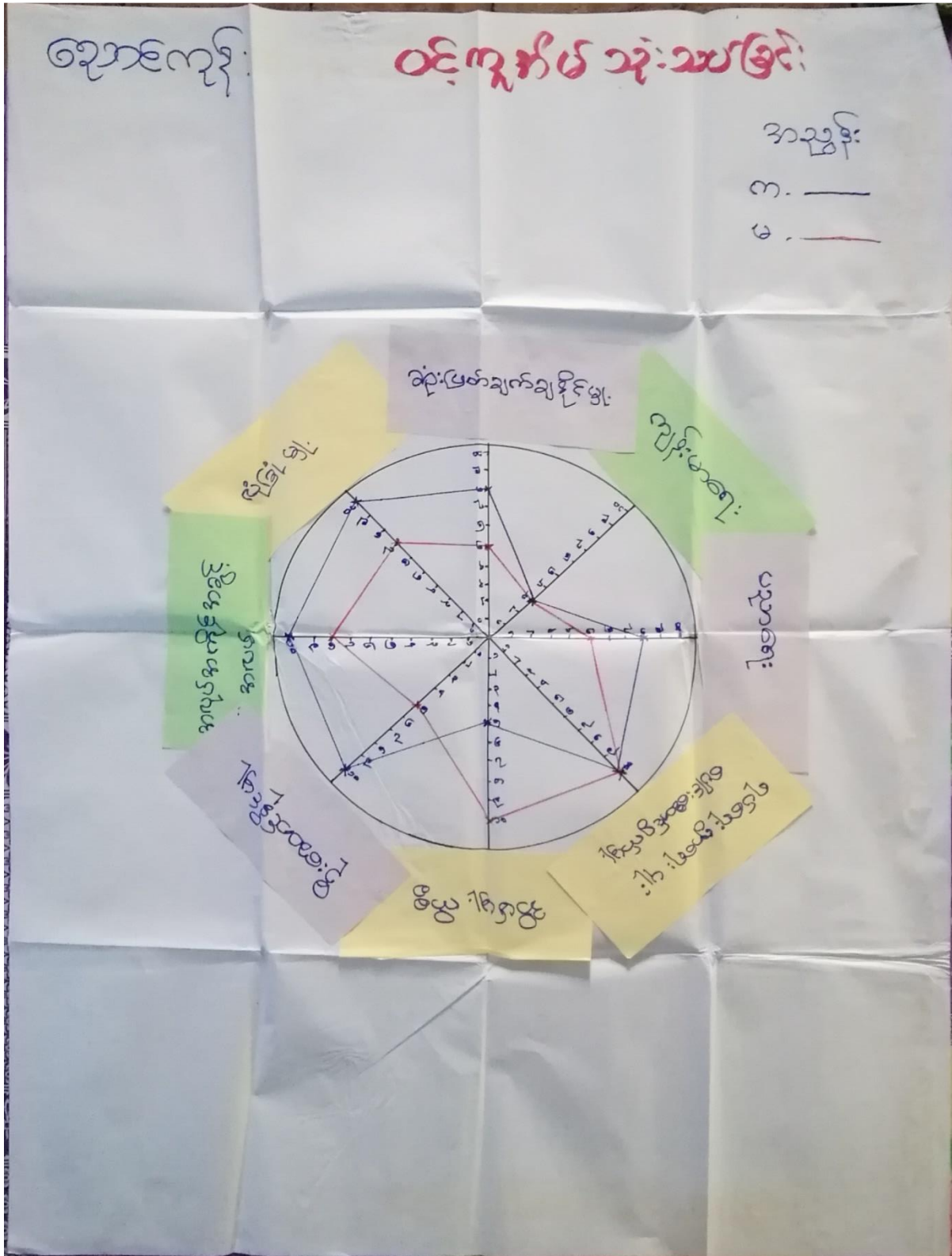
ညောင်ကုန်းကြီး ဥစ္စာနေကြွယ်ဝမှုအဆင့်သတ်မှတ်ခြင်း

အဆင့်	သတ်မှတ်ချက်	အိမ်ထောင်စုအရေအတွက်	ရာခိုင်နှုန်း
ချမ်းသာ	ဝါးအိမ်သွပ်မိုး၊ ဆိုင်ကယ်၊ ကိုင်၊ နွား၊ ဖုန်း၊ ဆိုလာ။	14	14.58%
အလယ်အလတ်	ဝါးအိမ်သွပ်မိုး၊ ဆိုင်ကယ်၊ ကိုင်၊ ဖုန်း၊ ဆိုလာ။	24	25%
ဆင်းရဲနွမ်းပါး	ဝါးအိမ်သက်ကယ်မိုး၊ လက်လှုပ်လက်စား။	54	56.25%
အလွန်ဆင်းရဲ	ဝါးအိမ်သက်ကယ်မိုး၊ မှီခို(ဘက်ဖြို၊ ပွယ်စိုများ)။	4	4.17%
		ကျား - (၂၀)ဦး မ - (၁၀)ဦး	

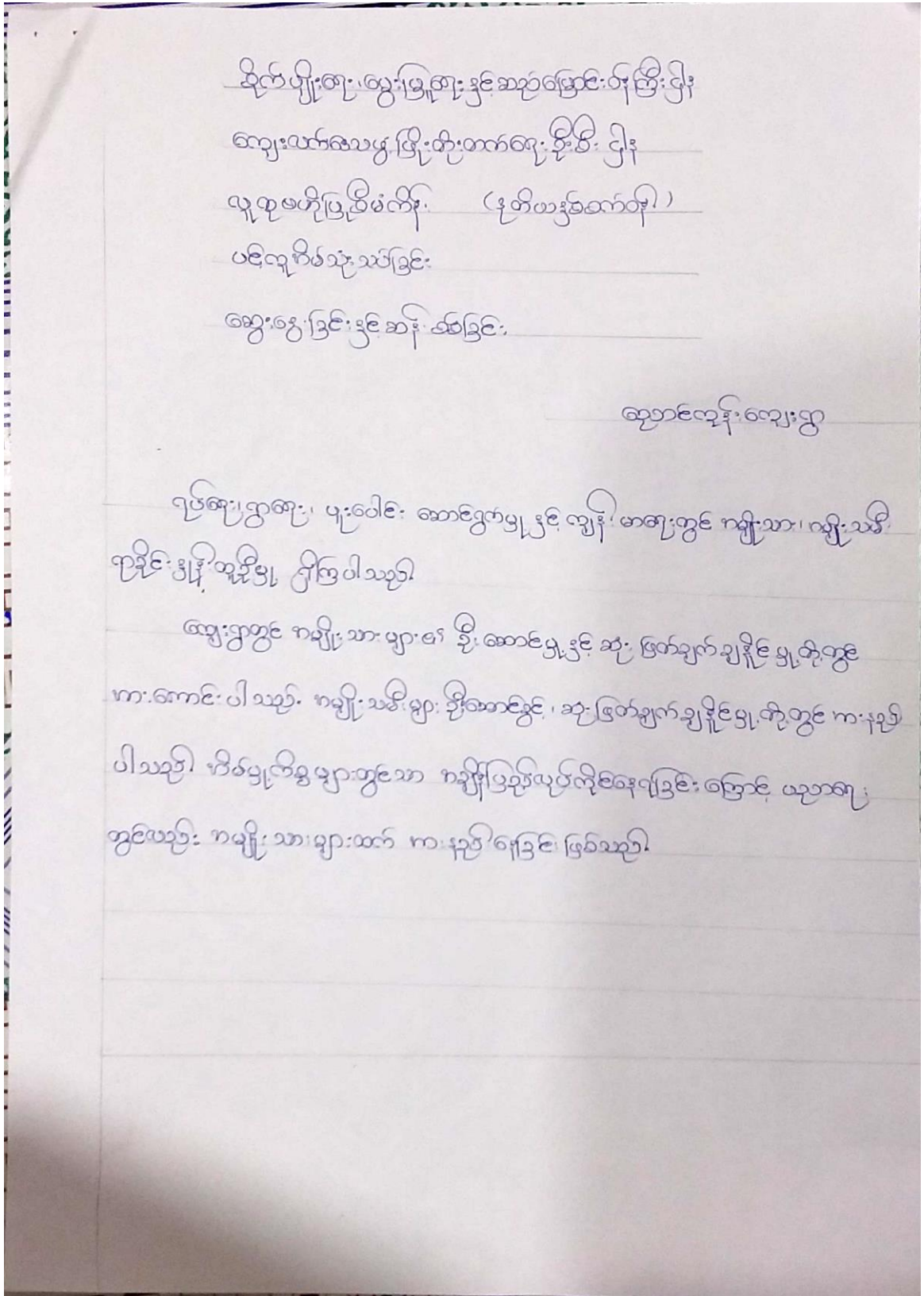
၆.၃။ ဥစ္စာခန့်ကြွယ်ဝမှုအဆင့်သတ်မှတ်ခြင်း (Wealth Ranking) )(ဆွေးနွေးခြင်းနှင့်ဆန်းစစ်ခြင်း)

- ခိုင်ပျိုးကျေး၊ မွှေးမြူကျေး နှင့် ဆည်မြောင်းတိုင်းကြီးပြန်  
 - လျှေးလက်ဇာသွင်ဖြူးတိုးတက်ရေးဦးစီးဌာန  
 - လူထုမတိုက်ပြုစီမံကိန်း (ဒုတိယအကြိမ်စစ်တန်း)  
 - ဥစ္စာခန့်ကြွယ်ဝမှု အဆင့်သတ်မှတ်ခြင်း  
 - ဆွေးနွေးခြင်း နှင့် ဆန်းစစ်ခြင်း  
  
 - ဆောင်ရွက်ရေးဌာန  
  
 - ဆောင်ရွက်ရေးဌာနတွင် ကိမ်စောင်မှ ဥပဒေတစ်ချို့ဖြင့် ယူဦးကျေးရေးခြင်  
 - ကျေးသား (၁၅၀ ) ဦး နှင့် ကျေးသမီး (၁၅၅)ဦး နေထိုင်ပါသည်။ ဆင်းရဲနွမ်းပါး  
 - စောကိမ်စောင်မှ ( ၅၈ ) မှ ဖြစ်ပါသည်။ ဆင်းရဲနွမ်းပါးသူများ ရရှိခြင်းမှ  
 - ကျောက်မြစ်ရေ တိုက်စားဖွယ်ရာမြေ နေကိမ်များ ပျက်စီး ဆုံးရှုံးခြင်း၊ လုပ်ကိုင်စားသောက်  
 - ရသော လိုင်းဖွဲ့များ ဆုံးရှုံးခြင်း၊ လက်လှုပ်လက်စားများ များပြားခြင်း လို ကျွေပြို  
 - ရပါသည်။ ဆင်းရဲနွမ်းပါးသူများ ကားရင်းငွေ ဖြစ်ပွားမှု စစ်ဆေးခြင်းသည် ဆိုလျှင်  
 - ဥစ္စာခန့် ကဆင် ကဆိုး ယခုထက် မြင်တက်လာခဲ့ပါသည်။

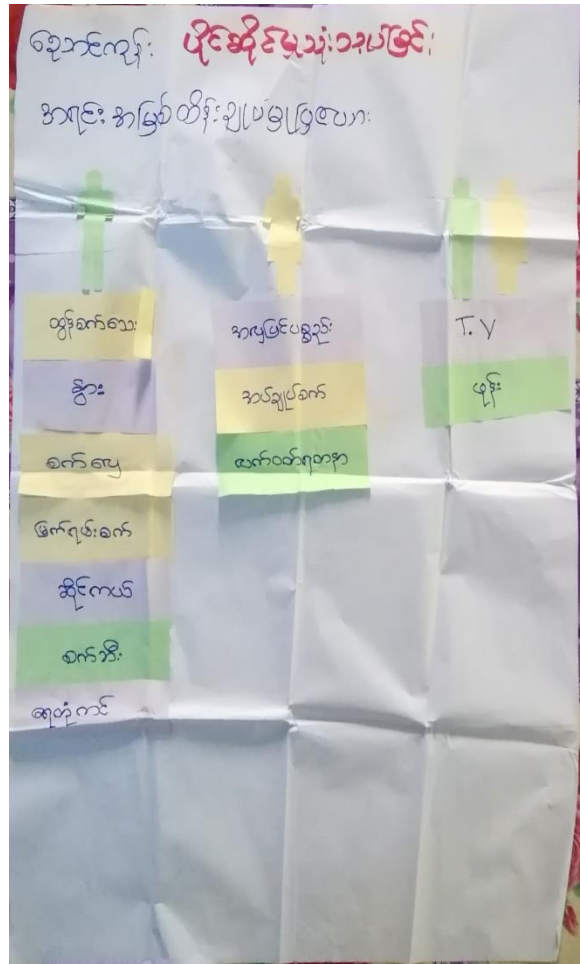
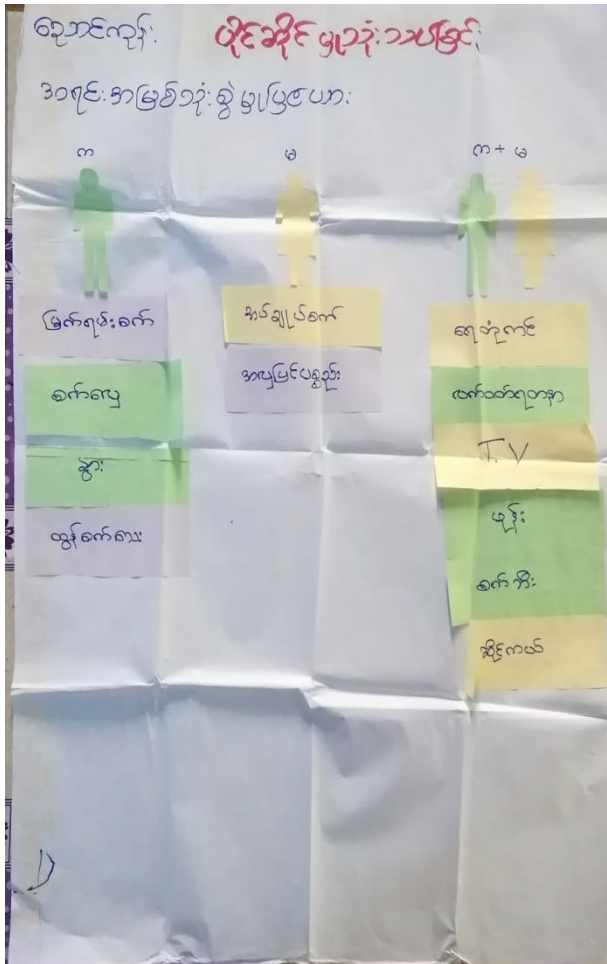
၆.၄။ အင်္ဂုပ္ပါနယ်၊ ငွေတောက်ချောင်းကျေးရွာအုပ်စု၊ ညောင်ကုန်းကျေးရွာ ကျား-မ ပင့်ကူအိမ်သုံးသပ်ခြင်း (Spider Diagram)



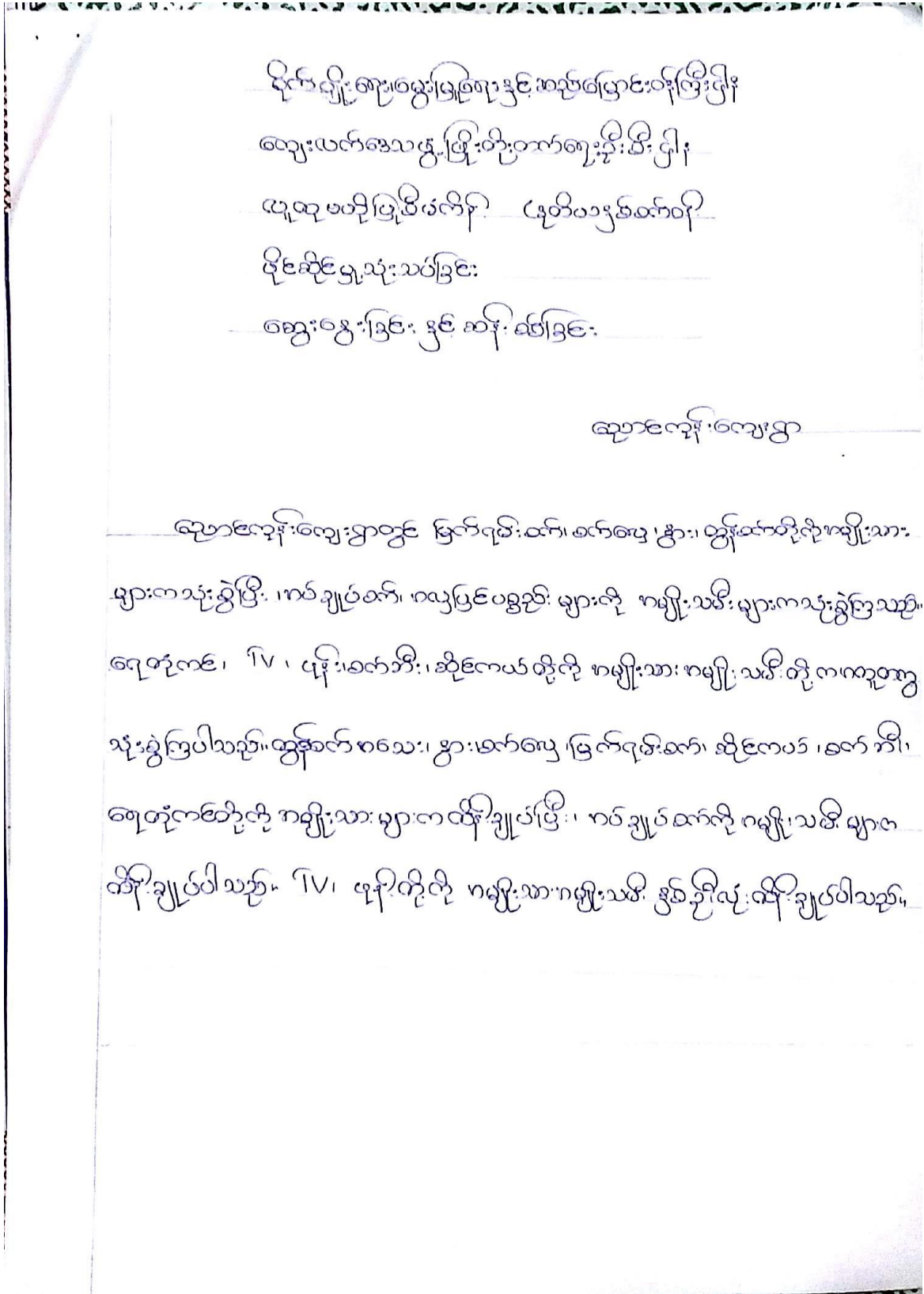
၆.၄။ ကျား-မ ပင့်ကူအိမ်သုံးသပ်ခြင်း (Spider Diagram) )(ဆွေးနွေးခြင်းနှင့်ဆန်းစစ်ခြင်း)



၆.၅။ အင်္ဂုပုဂ္ဂိုလ်နယ်၊ တွေးတောက်ချောင်းကျေးရွာအုပ်စု၊ ညောင်ကုန်းကျေးရွာ  
ပိုင်ဆိုင်မှုသုံးသပ်ခြင်း (Asset Mapping)

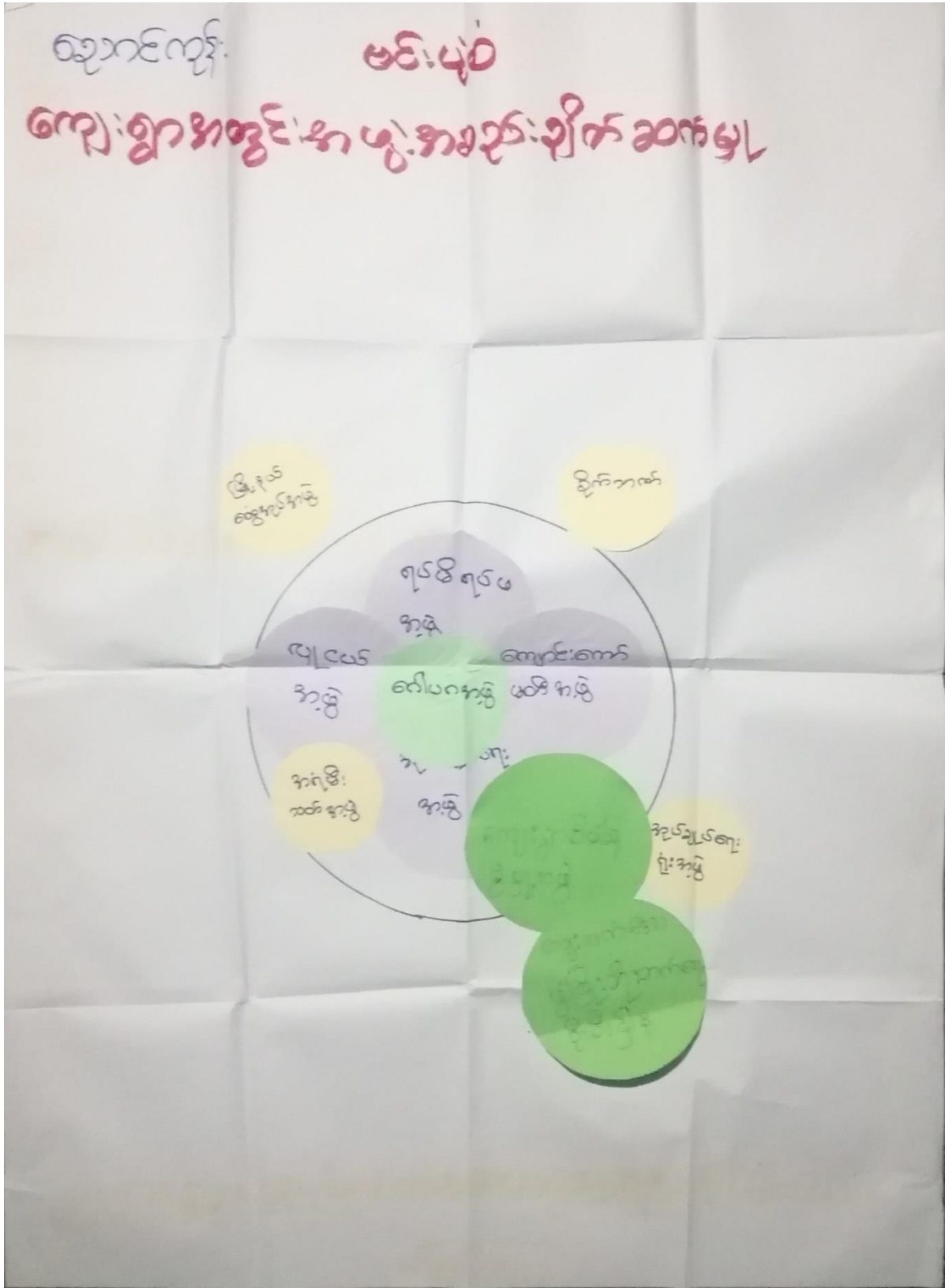


၆.၅။ ပိုင်ဆိုင်မှုသုံးသပ်ခြင်း (Asset Mapping) )(ဆွေးနွေးခြင်းနှင့်ဆန်းစစ်ခြင်း)





၆.၆။ အင်္ဂုပုဂ္ဂိုလ်၊ ငွေတောက်ချောင်းကျေးရွာအုပ်စု၊ ညောင်ကုန်းကျေးရွာ  
အဖွဲ့အစည်းချိတ်ဆက်မှုဇယား (Venn Diagram)



၆.၆။ အဖွဲ့အစည်းချိတ်ဆက်မှုပေး (Venn Diagram) (ဆွေးနွေးခြင်းနှင့်ဆန်းစစ်ခြင်း)

စိုက်ပျိုးရေး၊ မွေးမြူရေးနှင့် ဆက်သွယ်ရေး ကိရိယာများ

ကျေးလက်အသွင်ဖြိုးတိုးတက်ရေး ဦးစီးဌာန

ယုတ္တမဟာဗိုလ်တန်း

မင်းပိုင် ( ကမ္ဘာ့စိုက်ပျိုးရေး )

ဆွေးနွေးခြင်း နှင့် ဆန်းစစ်ခြင်း

ညောင်လှိုင်ကျေးရွာ

ညောင်လှိုင်ကျေးရွာတွင် မှတ်ချက်များကမ္ဘာ့စိုက်ပျိုးရေး သာဓကများ ဖွဲ့စည်းသက်သက်  
 ရှိပြီး ဆောင်ရွက်နိုင်ပါသည်။ ယူငယ်ကမ္ဘာ့စိုက်ပျိုးရေးနှင့် ရပ်မိရပ်ဖွဲ့တို့သည် ကျေးရွာ၏ သာဓက  
 နာရေးများတွင် ပူးပေါင်းပါဝင်ကြပါသည်။ ကျောင်း-ကော်မတီကမ္ဘာ့စိုက်ပျိုးရေးနှင့် ပညာရေး ဖွဲ့  
 ရှင်းနှင့် ချိတ်ဆက်ကော်မတီများ ဆောင်ရွက်ခြင်းဖြင့် ဆောင်ရွက်နိုင်ပါသည်။ ကျေးရွာ၏ ဆောင်  
 သည် ကျေးရွာ၏ သာယာမှုနှင့် ဆောင်ရွက်ခြင်းဖြင့် မှတ်ချက်များ ကမ္ဘာ့စိုက်ပျိုးရေး ဆောင်  
 ရွက်လျက်ရှိပါ သည်။ ဗြိတိန်နိုင်ငံနှင့် ချိတ်ဆက် ဆက်သွယ်ရေး ဖွဲ့စည်းဆောင်ရွက်ခြင်းဖြင့်  
 ဆွေးနွေးရခြင်း ဆောင်ရွက်ပါသည်။

၇။ ကော်မတီများရွေးချယ်ခြင်းနှင့်ကျေးရွာဖွံ့ဖြိုးရေးအစီအစဉ်ဆောင်ရွက်မှု မှတ်တမ်းဓာတ်ပုံ





၈။ ကျေးရွာကော်မတီဝင်များစာရင်း

ကျေးရွာစီမံကိန်းအထောက်အကူပြုကော်မတီ

စဉ်	အမည်	ကျား	မ	ရာထူး/တာဝန်
ကျေးရွာစီမံကိန်းအထောက်အကူပြုကော်မတီ				
၁။	ဦးမျိုးဝင်း	✓		ဥက္ကဋ္ဌ
၂။	ဒေါ်ထက်ထက်အောင်		✓	ဥက္ကဋ္ဌ
ဝယ်ယူရေးဆပ်ကော်မတီ				
၁။	ဦးဇင်မျိုးထက်	✓		ခေါင်းဆောင်
၂။	ဒေါ်စန်းသီတာ		✓	အဖွဲ့ဝင်
၃။	ဒေါ်ရီရီမွန်		✓	အဖွဲ့ဝင်
ကျေးရွာငွေစာရင်းကိုင်				
၁။	ဦးအောင်စည်သူ	✓		တာဝန်ခံ
စောင့်ကြည့်ကြီးကြပ်ရေးဆပ်ကော်မတီ				
၁။	ဒေါ်သက်ယုနွယ်		✓	ခေါင်းဆောင်
၂။	ဦးထွန်းထွန်းဝင်း	✓		အဖွဲ့ဝင်
လည်ပတ်ပြုပြင်ထိန်းသိမ်းရေးဆပ်ကော်မတီ				
၁။	ဦးသန်းထိုက်	✓		ခေါင်းဆောင်
၂။	ဒေါ်ယုယုခိုင်		✓	အဖွဲ့ဝင်
အကြံပြုတိုင်ကြားရေးတာဝန်ခံ				
၁။	ဦးဝင်းမြင့်	✓		တာဝန်ခံ
၂။	ဒေါ်စိုးမူယာ		✓	တာဝန်ခံ
ကျေးရွာစေတနာ့ဝန်ထမ်း				
၁။	ဦးသက်စိုးမင်း	✓		အကူ
၂။	ဒေါ်တင်တင်ခိုင်		✓	အကူ

၉။ ကျေးရွာအခြေခံအချက်အလက် ပုံစံ ၈-၁ (PC-1)

ပုံစံ - ၈ - ၁ ကျေးရွာအခြေခံအချက်အလက်များ (Form PC 1)

လမ်းညွှန်ချက်၊ ကျေးရွာ ခေါင်းဆောင်များအား စီမံကိန်း မိတ်ဆက်အစည်းဝေးပေးတိုင်ပင် ဤအချက်အလက် များအား စစ်ဆေးပြီး သတင်းအချက်အလက်ထဲသို့ Tablets မှ တဆင့်	ကျေးရွာတစ်ရွာသို့ ကျေးရွာအချက်အလက်များကို မေတ္တာရ ပေးတောင်းခံရမည်။ စီမံကိန်းမိတ်ဆက်အစည်းဝေးတွင် ပြည့်စုံစေရမည်။	ပထမဆုံးမိတ်ဆက်ခရီး သွားရောက်သောအခါ စီမံကိန်းမိတ်ဆက်အစည်းဝေးတွင် ပြန်ကန်အောင်မြင်ရမည်။ ပြီးနောက်တွင် ပြည့်စုံစေရမည်။	လူထုစည်းရုံးရေးမှူးသည် ဤအချက်အလက်များကို လူထုစည်းရုံးရေးမှူးသည် လူထုစည်းရုံးရေးမှူးမှ
ကျေးရွာခေါင်းဆောင် အမည် ဦးဝင်းဇော်	ကျေးရွာခေါင်းဆောင်၏ ဖုန်းနံပါတ် ၀၇ - ၇၆၆ ၇၆၆ ၃၇၀	လူထုစည်းရုံးရေးမှူး၏ အမည် ဒေါ်အုန်းစိန်	
မြို့နယ်/တိုင်းဒေသကြီး၊ ဧရိယာ၊ မြို့နယ် ကလေး	ကျေးရွာအုပ်စု မြေတောက်	ကျေးရွာ ရောင်ကျင်း	ခြံ ခြံ

က။ လူဦးရေ လူမျိုးစု	အိမ်ထောင်စု အရေအတွက်	ကိုးကွယ်သည့်ဘာသာ	အိမ်ထောင်စု အရေအတွက်
လူမျိုးစု (၁) မြာ	၉၆	ဘာသာ (၁) မြာ	၉၆
လူမျိုးစု (၂) -----		ဘာသာ (၂) -----	
လူမျိုးစု (၃) -----		ဘာသာ (၃) -----	
လူမျိုးစုရော အခြား -----		ဘာသာရော -----	
မသန်စွမ်းသူများ သက်ကြီးရွယ်အိုများ (၆၅ နှစ် နှင့် အထက်) စစ်ဘေးရှောင်	၁ ၃၇	၅၆ ၅၆	၁ ၃၅

လူဦးရေ	အမျိုးသား (အရေအတွက်)	အမျိုးသမီး (အရေအတွက်)	= ၃၃၇
လူမျိုးစု (၁) -----	၁၅၆	၁၇၈	
လူမျိုးစု (၂) -----	၆၈	၆၈	
လူမျိုးစု (၃) -----			
အခြား			
အိမ်ထောင်စုဦးစီး	၇၉	၁၇	

(ခ) အခြေခံအဆောက်အအုံ အသုံးအဆောင်များ

စာသင်ကျောင်း	အမှတ် ခြံမပါ	ကျန်းမာရေး	အမှတ် ခြံမပါ	ဘာသာရေး အဆောက် အအုံများ	အမှတ် ခြံမပါ
မူကြိုကျောင်း	<input type="checkbox"/>	တိုက်နယ်ဆေးရုံ	<input type="checkbox"/>	ဝေတီ	<input type="checkbox"/>
မူလတန်းကျောင်း	<input checked="" type="checkbox"/>	ကျန်းမာရေးဌာန	<input type="checkbox"/>	ဘုန်းကြီးကျောင်း	<input checked="" type="checkbox"/>
မူလွန်ကျောင်း	<input type="checkbox"/>	ကျန်းမာရေးဌာနခွဲ	<input type="checkbox"/>	ဟိန္ဒူဘုရားကျောင်း	<input type="checkbox"/>
အလယ်တန်းကျောင်း	<input type="checkbox"/>	ဆေးပေးခန်း	<input type="checkbox"/>	ခရစ်ယာန်ကျောင်း	<input type="checkbox"/>
လယ်လွန်ကျောင်း	<input type="checkbox"/>	အခြား	<input type="checkbox"/>	ဗလီ	<input type="checkbox"/>
အထက်တန်းကျောင်း	<input type="checkbox"/>			အခြား	<input type="checkbox"/>
အခြား	<input type="checkbox"/>				
မှတ်ချက်		မှတ်ချက်		မှတ်ချက်	

(ဂ) ကျွမ်းကျင်သူများမှတ်တမ်း (ကျေးရွာတွင်နေထိုင်သော သို့မဟုတ် တခြားရွာမှလာရောက်သော ကျွမ်းကျင်သူများ)

(၁) စာသင်ကျောင်း			(၂) ကျန်းမာရေး			(၃) လက်မှုပညာရှင်		
	ရွာတွင်နေ ထိုင်သူ	အခြားရွာမှ လာသူ		ရွာတွင်နေ ထိုင်သူ	အခြား ရွာမှ လာသူ		ရွာတွင် နေထိုင်သူ	အခြားရွာ မှလာသူ
မူလတန်းပြဆရာ/မ	<input checked="" type="checkbox"/>	<input checked="" type="checkbox"/>	ဆရာဝန်	<input type="checkbox"/>	<input type="checkbox"/>	လက်သမား	<input checked="" type="checkbox"/>	<input type="checkbox"/>
အထက်တန်းပြဆရာ/မ	<input type="checkbox"/>	<input type="checkbox"/>	လက်ထောက် ကျန်းမာရေးမှူး	<input type="checkbox"/>	<input type="checkbox"/>	ပန်းရံ	<input type="checkbox"/>	<input checked="" type="checkbox"/>
အလယ်တန်းပြဆရာ/မ	<input type="checkbox"/>	<input type="checkbox"/>	အမျိုးသမီးကျန်းမာရေး ဆရာမ	<input type="checkbox"/>	<input type="checkbox"/>	လျှပ်စစ်ကျွမ်းကျင် မီးသမား	<input type="checkbox"/>	<input checked="" type="checkbox"/>
မူကြိုဆရာ/မ	<input type="checkbox"/>	<input type="checkbox"/>	သားဖွားဆရာမ	<input type="checkbox"/>	<input type="checkbox"/>	ရေပိုက်သွယ်သူ	<input checked="" type="checkbox"/>	<input type="checkbox"/>
အခြား	<input type="checkbox"/>	<input type="checkbox"/>	ပြည်သူ့ကျန်းမာရေးလုပ်သား	<input type="checkbox"/>	<input type="checkbox"/>	စက်ပြင်ဆရာ	<input checked="" type="checkbox"/>	<input type="checkbox"/>
မှတ်ချက်	ရှာခံ (၁) ယောက် ဂိဇဂ်း ရွာ (၅) ယောက်			မှတ်ချက်		မှတ်ချက်		

(ဃ) ကျေးရွာသို့ ရောက်ရှိနိုင်သည့် လမ်းအခြေအနေ / ကျေးရွာတစ်ရွာသည် ၎င်း၏ ကျေးရွာအုပ်စုနှင့် ဆက်သွယ်ထားသော လမ်းအခြေအနေ (အောက်ပါတို့ကိုရိုင်းပါ)

ကျောက်ကြမ်းလမ်း:      ကတ္တရာလမ်း:      ကွန်ကရစ်လမ်း:      မော်တော်ဆိုင်ကယ်လမ်း:   
 ကျောက်ခင်းလမ်း:      မြေသားလမ်း:      လူသွားလမ်း:      အခြား:

(င) ကျေးရွာဖွံ့ဖြိုးမှုစီမံချက်

- (၁) လူထုပတ်ဝန်းကျင်ထိခိုက်မှုမရှိစေရန် ဤကျေးရွာတွင်ကျေးရွာဖွံ့ဖြိုးမှု စီမံချက်ရှိခဲ့ပါသလား?
- (၂) ရှိခဲ့ပါလျှင် ဤစီမံချက်ကို မည်သည့် ခုနှစ်တွင်ပြင်ဆင်ခဲ့ပါသနည်း?
- (၃) ဤစီမံချက်ကို မြို့နယ်မှအတည်ပြုခဲ့ပါသလား?

ရိုင်းပါ  
 ရှိပါသည်/မရှိပါ/မသိပါ  
 နှစ်- ၂၀၁၇ / မသိပါ  
 ပြုခဲ့ပါသည်/မပြုခဲ့ပါ / မသိပါ

(၈) ခရီးအကွာအဝေး

(၁) ဤကျေးရွာ၏ပတ်ဝန်းကျင်မှ ၎င်းကျေးရွာအုပ်စု၏ပတ်ဝန်းကျင်အထိ ခရီးမိုင်မည်မျှကွာဝေးသနည်း? မိုင်--၁--/မသိပါ

(၂) ဤကျေးရွာမှ ၎င်းကျေးရွာအုပ်စုပတ်ဝန်းကျင်အထိ သွားလာရာတွင်ကြာမြင့်သည့်အချိန်မှာ ၁၀ မိနစ်

ခြောက်သွေ့ရာသီတွင်ကြာချိန် ၁၀ မိနစ် ----- ထော်လာဂျီ/မော်တော်ဆိုင်ကယ်/ခြေလျင်/လား/မော်တော်ဘုတ်/အခြား-----

မိုးရာသီတွင်ကြာချိန် ၁၅ မိနစ် ----- ထော်လာဂျီ/မော်တော်ဆိုင်ကယ်/ခြေလျင်/လား/မော်တော်ဘုတ်/အခြား-----

(ဆ) ပတ်ဝန်းကျင်ဆိုင်ရာ သဘာဝဘေးအန္တရာယ်

ဤကျေးရွာတွင် ရေကြီးခြင်းကဲ့သို့ သဘာဝဘေးအန္တရာယ်ကျရောက်ဖူးခြင်း ရှိပါသလား။

မရှိပါ  ရှိပါသည် ရှိလျှင်ဖော်ပြပါ ----- မြေကျော်စွဲ/အောက်ခြေ/အောက်ခြေ

(ဇ) ကျေးရွာတွင် ဖွဲ့စည်းထားသော အဖွဲ့အစည်းများ

လူထုပတ်ဝန်းကျင်ဆိုင်ရာ ဤကျေးရွာတွင် ကျေးရွာဖွံ့ဖြိုးရေးအဖွဲ့အစည်း အစိုးရ (သို့) ရွာသားများကိုယ်တိုင် (သို့) စီမံကိန်းတစ်ခုခုမှ ဖွဲ့စည်းထားသည့် အဖွဲ့အစည်းများရှိပါသလား။

(၁) လူငယ်ကွဲ -----

(၂) ကျောင်းကော်မတီ -----

(ဈ) အထွေထွေအုပ်ချုပ်ရေး ဦးစီးဌာန (GAD) မှ မှတ်တမ်းတင်ထားခြင်း

ဤကျေးရွာသည် အထွေထွေအုပ်ချုပ်ရေး ဦးစီးဌာန (GAD) မှ မှတ်တမ်းတင်ထားမှု ရှိပါသလား။

မရှိပါ  ရှိပါသည်

ကျေးရွာခေါင်းဆောင်

အမည် ဦးဝင်းလော်

လက်မှတ် *[Signature]* နေ့. ၁၅ - ၈ - ၁၈

လူထုစည်းရုံးရေးမှူး

အမည် ဒေါ်အေးစိန်စိန်

လက်မှတ် *[Signature]* နေ့. ၈



၁၀။ စီမံကိန်းစက်ဝန်းအချိန်ဇယား ပုံစံ ၀-၂(PC-2)

ပုံစံ - ၀ - ၂ - စီမံကိန်းစက်ဝန်းအချိန်ဇယား (PC 2)

လမ်းညွှန်ချက်၊ ဤပုံစံကို ဖြည့်သွင်းရမည်။ စီမံကိန်းစက်ဝန်းအဆင့်တစ်ခုစီပြီးစီးတိုင်း ကျေးရွာနှင့် ကျေးရွာအုပ်စုအတွက်	သက်ဆိုင်ရာလူထုစည်းရုံးရေးမှူး/လက်ထောက်နည်းပညာပျူများမှ	စီမံကိန်းစက်ဝန်းအဆင့်တစ်ခုစီပြီးစီးတိုင်း ကျေးရွာနှင့် ကျေးရွာအုပ်စုအတွက်
စည်းရုံးရေးမှူး/ဝန်ထမ်း အမည်	ခန့်မှန်း ၁၅-၈-၁၈	စက်ဝန်းအားအမှတ်ခြိပ်ပါ <input checked="" type="checkbox"/> စက်ဝန်း(၁) <input type="checkbox"/> စက်ဝန်း(၂) <input type="checkbox"/> စက်ဝန်း(၃) = စက်ဝန်း (၄)
ပြည်နယ်/တိုင်း	မြို့နယ်	ကျေးရွာအုပ်စု
ဧရာဝတီ	နတ်ပျူ	ကျေးရွာအုပ်စု
		ရွေးချယ်ရေး

စီမံကိန်းဆောင်ရွက်မှုအဆင့်များ	နေ့စွဲ		အစည်းအဝေးတွင်တက်ရောက်သူအရေအတွက်					အိမ်ထောင်စုပေါင်း	အိမ်ထောင်စု %
	စတင်သည့်နေ့	ပြီးဆုံးသည့်နေ့	အမျိုးသားအရေအတွက်	အမျိုးသမီးအရေအတွက်	အိမ်ထောင်စုအရေအတွက်	လူမျိုးစုတက်ရောက်သူအရေအတွက် နှင့် လူမျိုးစုအမည်			
၀။ ကျေးရွာစီမံကိန်း မိတ်ဆက်အစည်းအဝေး	၁၅.၈.၂၀၁၈	၁၅.၈.၂၀၁၈	၃၆	၃၁	၆၇	၆၇	မမာ	၃၆	၆၉.၅%
၂။ ကျေးရွာဖွံ့ဖြိုးရေး စီမံချက်ရေးဆွဲခြင်းအစည်းအဝေး	၁၆.၈.၂၀၁၈	၁၆.၈.၂၀၁၈	၂၅	၂၆	၅၁	၅၁	မမာ	၆၆	၅၇.၁၃%
၃။ ကျေးရွာအုပ်စု လုပ်ငန်းဆုံးဖြတ်ချက်ချသည့် အစည်းအဝေး									
၄။ မြို့နယ်အဆင့် စီမံကိန်းရေးဆွဲရေး နှင့် အကောင်အထည်ဖော်ရေးကော်မတီ၏ စီမံကိန်း သုံးသပ်မှု အစည်းအဝေး			မလို	မလို	မလို	မလို			
၅။ မြို့နယ် စီမံကိန်းရေးဆွဲရေး နှင့် အကောင်အထည်ဖော်ရေး ကော်မတီ၏ဆုံးဖြတ်မှုကို ရွာသို့ အသိပေး အကြောင်းကြားသည့် အစည်းအဝေး									
၆။ စီမံကိန်းလုပ်ငန်းခွဲစီမံချက်ရေးဆွဲခြင်း အစည်းအဝေး									
၆.၁။ စီမံကိန်းလုပ်ငန်း အကောင်အထည်ဖော်ရေးအစီအစဉ် ရေးဆွဲခြင်း									

၁၁။ ကျေးရွာဖွံ့ဖြိုးရေးဦးစားပေးအစီအစဉ် ပုံစံ ၈-၃ (PC-3)

ပုံစံ - ၈ - ၃ ကျေးရွာဖွံ့ဖြိုးရေး ဦးစားပေးအစီအစဉ် (Form PC 3)

လမ်းညွှန်ချက်၊ အဆင့်(၃) ကျေးရွာဖွံ့ဖြိုးရေးအစည်းအဝေး ဦးဆုံးသောအခါ ကျေးရွာစီမံကိန်း အထောက်အကူပြု ကော်မတီသည် လူထုစည်းရုံးရေးများအကူအညီဖြင့် ဤပုံစံကိုပြည့်စုံအောင် ဖြည့်သွင်းရမည်။

လူထုစည်းရုံးရေးများ/ပန်ထမ်း အမည် **ဒေါ်စုမ့်မော်**  
 နေ့စွဲ **၁၄-၈-၁၈** စက်ဝန်းအား အမှတ်ခြစ်ပါ (✓) စက်ဝန်း(၁)  
 စက်ဝန်း(၂)  စက်ဝန်း(၃)  စက်ဝန်း(၄)

ပြည်နယ်/တိုင်း **ဧရာဝတီ** ပြနယ် **ကပ်ပူ** ကျေးရွာအုပ်စု **မြေကောင်း** ကျေးရွာ **လှောင်ကျင်း** ဖြစ်  
 က။ အခက်အခဲအတားအဆီးများအားဆွေးနွေးခြင်း - ယခုလက်ရှိအခြေအနေတွင် ဤကျေးရွာဖွံ့ဖြိုးတိုးတက်ရေးအတွက် အဓိက အခက်အခဲအတားအဆီးများသည် မည်သည်များဖြစ်ပါသနည်း။ (အမျိုးသား/သမီး အနည်းဆုံးအခက်အခဲ ၅ ခုစီဖော်ပြပါ)

အမျိုးသား အဖွဲ့မှ တင်ပြသောအခက်အခဲအတားအဆီးများ	အမျိုးသမီး အဖွဲ့မှ တင်ပြသောအခက်အခဲအတားအဆီးများ
၁ ကျောင်းသား/သူများ သွားလာရန်ခက်ခဲခြင်း၊ ဝှက်မတင်၊ ဖိပျားရေး ဖိုးကဒါစွင့် သွားလာရန်	၁ ကျောင်းသား/သူများ နှစ်ပြည့်သူများ သွားလာရ လမ်း ဖြောင့်ကောက်ကပ်ရှိပါသည်။
၂ ကျောင်းသား/သူများ နေထိုင်ရာ ကျောင်းသား/သူများ ကျောင်း နှင့် ဝေးကွာသော ကောက်ကပ်ခြင်း၊ ဖိုးကဒါ	၂ ကျောင်းခြေ ကျောင်းရောက်ရာ ကျောင်း ဝေးသည့် ကမ်းခြေ ဖြောင့်
၃ ကျေးရွာ ဖွံ့ဖြိုး ဖွံ့ဖြိုး မကတတ်မော်တော်မာ ခုတ်ကောက်	၃ ကမ်းခြေ ဖြောင့် ကျောင်း နှင့် ဝေးကွာခြင်း ဖြစ်ပါသည်။
၄ ကျောင်းသား/သူများ ချစ်မြတ်နိုး ချစ်မြတ်နိုး ကောက်ကပ်	၄ ကျေးရွာ/ကျေးရွာကမ်းခြေ ကမ်းခြေ နှင့် ကျေးရွာကမ်းခြေ
၅ ကျေးရွာအဖွဲ့မှ စီမံကိန်း မရှိခြင်း သို့မဟုတ် သွားလာရန်	၅ ကမ်းခြေ ဖြောင့် ကျောင်း နှင့် ဝေးကွာခြင်း ဖြစ်ပါသည်။
၆ ကျေးရွာအဖွဲ့မှ စီမံကိန်း မရှိခြင်း သို့မဟုတ် သွားလာရန်	၆ ကျေးရွာအဖွဲ့မှ စီမံကိန်း မရှိခြင်း သို့မဟုတ် သွားလာရန်

၇။ မျှော်မှန်းခြင်း - နောင်လာမည့် ( ၅ ) နှစ် အတွင်း ကျေးရွာဖွံ့ဖြိုးရေး မျှော်မှန်းလျာထားချက်များအား တင်ပြပါ။

အမျိုးသားအဖွဲ့မှ တင်ပြသောမျှော်မှန်းချက်များ	အမျိုးသမီးအဖွဲ့မှ တင်ပြသောမျှော်မှန်းချက်များ
၁ ကျောင်းသား/သူများ သွားလာရန် ဝှက်မတင်၊ ဝှက်မတင်၊ ဖိပျားရေး ဖိုးကဒါစွင့် သွားလာရန်	၁ ကျောင်းသား/သူများ နှစ်ပြည့်သူများ သွားလာရ လမ်း ဖြောင့်ကောက်ကပ်ရှိပါသည်။
၂ ကျောင်းသား/သူများ နေထိုင်ရာ ကျောင်းသား/သူများ ကျောင်း နှင့် ဝေးကွာသော ကောက်ကပ်ခြင်း၊ ဖိုးကဒါ	၂ ကျောင်းခြေ ကျောင်းရောက်ရာ ကျောင်း ဝေးသည့် ကမ်းခြေ ဖြောင့်
၃ ကျေးရွာ ဖွံ့ဖြိုး ဖွံ့ဖြိုး မကတတ်မော်တော်မာ ခုတ်ကောက်	၃ ကမ်းခြေ ဖြောင့် ကျောင်း နှင့် ဝေးကွာခြင်း ဖြစ်ပါသည်။
၄ ကျောင်းသား/သူများ ချစ်မြတ်နိုး ချစ်မြတ်နိုး ကောက်ကပ်	၄ ကျေးရွာ/ကျေးရွာကမ်းခြေ ကမ်းခြေ နှင့် ကျေးရွာကမ်းခြေ
၅ ကျေးရွာအဖွဲ့မှ စီမံကိန်း မရှိခြင်း သို့မဟုတ် သွားလာရန်	၅ ကမ်းခြေ ဖြောင့် ကျောင်း နှင့် ဝေးကွာခြင်း ဖြစ်ပါသည်။
၆ ကျေးရွာအဖွဲ့မှ စီမံကိန်း မရှိခြင်း သို့မဟုတ် သွားလာရန်	၆ ကျေးရွာအဖွဲ့မှ စီမံကိန်း မရှိခြင်း သို့မဟုတ် သွားလာရန်


၈။ လူထုစီမံကိန်း၏ လာမည့် ( ၄ ) နှစ်အတွက် အကျိုးပင်သော ဦးစားပေး ဖွံ့ဖြိုးတိုးတက်မှု လုပ်ငန်း အစီအစဉ်များအားဖော်ပြပါ။

အဆင့်	ကျေးရွာအတွက် ဦးစားပေး ဖွံ့ဖြိုးတိုးတက်မှု လုပ်ငန်းစဉ်များ	အဆိုပြုသူ (အမျိုးသားများ/အမျိုးသမီးအမျိုးသား)	ခန့်မှန်းကုန်ကျ စရိတ်	အကျိုးခံစားခွင့်ရှိသူ ခန့်မှန်းခြေ အရေအတွက်
၁	ဆိုလာဖို	ကျား + ၆	၅,၀၀၀,၀၀၀	၃၃၄
၂	ရွာလယ်လမ်း	ကျား + ၆	၅,၀၀၀,၀၀၀	၃၃၄
၃	ရေယာဉ်ကျောင်းတိုင်း ချဲ့မြင်ခြင်း	ကျား + ၆	၈,၀၀၀,၀၀၀	၃၃၄
၄	ဆေးပေးခန်း	မ	၁၀,၀၀၀,၀၀၀	၃၃၄
၅	ကမ္ဘာ့သုံးရေပျက်စီးမှု	ကျား	၅,၀၀၀,၀၀၀	၃၃၄

ဃ။ လူထုစီမံကိန်း၏ လာမည့် (၄) နှစ်အတွက် အကျုံးမဝင်သော ဦးစားပေး ဖွံ့ဖြိုးတိုးတက်မှု လုပ်ငန်း အစီအစဉ်များအားဖော်ပြပါ။

အဆင့်	ကျေးရွာအတွက် ဦးစားပေး ဖွံ့ဖြိုး တိုးတက်မှု လုပ်ငန်းစဉ်များ	အဆိုပြုသူ (အမျိုးသားများ/ အမျိုးသမီးများ/ အမျိုးသမီး)	အခန်းကဏ္ဍ
၁	စက်ကတ်ပာဌ်	ကျား+မ	အခြား
၂	၇၆: နှိ: ဖြေရှင်းမှု ၈၅၂.၀၄	ကျား+မ	အခြား
၃			
၄			
၅			

ခေါင်းဆောင်၊ ကျေးရွာစီမံကိန်းအထောက်အကူပြုကော်မတီမှ အတည်ပြုသည်။

အမည် ဦးဝင်းဇော် လက်မှတ်  နေ့စွဲ ၁၆-၈-၁၈

၁၂။ ကျေးရွာအခြေခံအချက်အလက်များ ပုံစံ ၈-၁ (PC-1) ဒုတိယနှစ်စက်ဝန်း

ပုံစံ - ၈ - ၁ ကျေးရွာအခြေခံအချက်အလက်များ (Form PC 1)

<p>လမ်းညွှန်ချက်၊ ကျေးရွာတစ်ရွာသို့ ပထမဆုံးမိတ်ဆက်ခရီးသွားရောက်သောအခါ လူထုစည်းရုံးရေးမှူးသည် ကျေးရွာခေါင်းဆောင်များအား ကျေးရွာအချက်အလက်များကို ပေတ္တာရပ်ခံ၍ တောင်းခံရသည်။ ဤအချက်အလက်များကို စီမံကိန်းမိတ်ဆက်အစည်းဝေးပတ်ိုင်မိတောင်းခံရမည်။ စီမံကိန်းမိတ်ဆက်အစည်းဝေးတွင် လူထုစည်းရုံးရေးမှူးသည် ဤအချက်အလက်များအား စစ်ဆေးပြီး မှန်ကန်အောင်ပြုလုပ်ရမည်။ ပြီးနောက်တွင် လူထုစည်းရုံးရေးမှူးမှ သတင်းအချက်အလက်ထံသို့ Tablets မှ တဆင့် ဖြည့်သွင်းရမည်။</p>			
ကျေးရွာခေါင်းဆောင် အမည် <b>ဦးအောင်မျိုးမင်း</b>	ကျေးရွာခေါင်းဆောင်၏ ဖုန်းနံပါတ် <b>၀၅-၉၅၅၈၇၅၂၀</b>	လူထုစည်းရုံးရေးမှူး၏အမည် <b>ဦးအောင်ပိုင်သူ</b>	
ပြည်နယ်အစိုးရအဖွဲ့ <b>၆၅၀၀၀</b>	မြို့နယ် <b>မင်္ဂလာ</b>	ကျေးရွာအုပ်စု <b>ရွှေတောင်ရွှေ</b>	ကျေးရွာ <b>ဆောင်ရွက်</b>

က။ လူဦးရေ

လူမျိုးစု	အိမ်ထောင်စုအရေအတွက်	ကိုးကွယ်သည့်ဘာသာ	အိမ်ထောင်စုအရေအတွက်
လူမျိုးစု (၁) <b>ဗမာ</b>	<b>၁၅၅</b>	ဘာသာ(၁) <b>ဗုဒ္ဓ</b>	<b>၂၆</b>
လူမျိုးစု (၂) -----		ဘာသာ(၂) -----	
လူမျိုးစု (၃) -----		ဘာသာ(၃) -----	
လူမျိုးစုရော -----		ဘာသာရော -----	
အခြား			
အရေအတွက်			
မသန်စွမ်းသူများ			
သက်ကြီးရွယ်အိုများ (၆၅ နှစ် နှင့် အထက်)	<b>၃၅</b>		
စစ်ဘေးရှောင်			

	အမျိုးသား(အရေအတွက်)	အမျိုးသမီး(အရေအတွက်)	စုစုပေါင်းအရေအတွက်
လူဦးရေ			
လူမျိုးစု (၁)-မိမိ	၁၅၀	၁၇၅	၃၂၅
လူမျိုးစု (၂)-----			
လူမျိုးစု (၃)-----			
အခြား			
အိမ်ထောင်ဦးစီး	၇၉	၁၇	၉၆

(ခ)အခြေခံအဆောက်အအုံအသုံးအဆောင်များ

စာသင်ကျောင်း	အမှတ် ခြံမပါ	ကျန်းမာရေး	အမှတ် ခပ်မာ	ဘာသာရေးအဆောက် အအုံများ	အမှတ် ခြံမပါ
အထက်တန်းကျောင်း	<input type="checkbox"/>	ဆေးရုံ	<input type="checkbox"/>	ဝေတီ	<input type="checkbox"/>
အလယ်တန်းကျောင်း	<input type="checkbox"/>	ကျန်းမာရေးဌာန	<input type="checkbox"/>	ဘုန်းကြီးကျောင်း	<input checked="" type="checkbox"/>
မူလတန်းကျောင်း	<input checked="" type="checkbox"/>	ကျန်းမာရေးဌာနခွဲ	<input type="checkbox"/>	ဟိန္ဒူဘုရားကျောင်း	<input type="checkbox"/>
မူကြိုကျောင်း	<input type="checkbox"/>	ဆေးပေးခန်း	<input type="checkbox"/>	ခရစ်ယာန်ကျောင်း	<input type="checkbox"/>
အခြား	<input type="checkbox"/>	အခြား	<input type="checkbox"/>	ဗလီ	<input type="checkbox"/>
				အခြား	<input type="checkbox"/>
မှတ်ချက်		မှတ်ချက်		မှတ်ချက်	

(ဂ)ကျွမ်းကျင်သူများမှတ်တမ်း (ကျေးရွာတွင်နေထိုင်သောသို့မဟုတ် တခြားရွာမှလာရောက်သောကျွမ်းကျင်သူများ)

	(၁) စာသင်ကျောင်း		(၂) ကျန်းမာရေး		(၃) လက်မှုပညာရှင်			
	ရွာတွင်နေထိုင်သူ	အခြားရွာမှလာသူ	ရွာတွင်နေထိုင်သူ	အခြားရွာမှလာသူ	ရွာတွင်နေထိုင်သူ	အခြားရွာမှလာသူ		
မူလတန်းပြဆရာ/မ	<input checked="" type="checkbox"/>	<input checked="" type="checkbox"/>	ဆရာဝန်	<input type="checkbox"/>	<input type="checkbox"/>	လက်သမား	<input checked="" type="checkbox"/>	<input checked="" type="checkbox"/>

အထက်တန်းပြဆရာ/မ	<input checked="" type="checkbox"/>	<input type="checkbox"/>	လက်ထောက်ကျန်းမာရေးပျား	<input type="checkbox"/>	<input type="checkbox"/>	ပန်းရံ	<input type="checkbox"/>	<input type="checkbox"/>
အလယ်တန်းပြဆရာ/မ	<input type="checkbox"/>	<input type="checkbox"/>	အမျိုးသမီးကျန်းမာရေးဆရာမ	<input type="checkbox"/>	<input type="checkbox"/>	လှုပ်စစ်ကျွမ်းကျင်၊ ဦးသမား	<input type="checkbox"/>	<input type="checkbox"/>
မူကြိုဆရာ/မ	<input type="checkbox"/>	<input type="checkbox"/>	သားဖွားဆရာမ	<input type="checkbox"/>	<input type="checkbox"/>	ရေဂိုက်သွယ်သူ	<input type="checkbox"/>	<input type="checkbox"/>
အခြား	<input type="checkbox"/>	<input type="checkbox"/>	ပြည်သူ့ကျန်းမာရေးလုပ်သား	<input type="checkbox"/>	<input type="checkbox"/>	စက်ပြင်ဆရာ	<input checked="" type="checkbox"/>	<input type="checkbox"/>
မှတ်ချက်			မှတ်ချက်			မှတ်ချက်		

(ဃ) ကျေးရွာသို့ ရောက်ရှိနိုင်သည့်လမ်းအခြေအနေ/ကျေးရွာတစ်ရွာသည် ၎င်း၏ကျေးရွာအုပ်စုနှင့် ဆက်သွယ်ထားသော လမ်းအခြေအနေ(အောက်ဖက်ကိုရိုင်းပါ)

ကျောက်ကြမ်းလမ်း      ကတ္တရာလမ်း      ကွန်ကရစ်လမ်း      မော်တော်ဆိုင်ကယ်လမ်း  
 ကျောက်စင်းလမ်း      မြေသားလမ်း      လူသွားလမ်း      အခြား \_\_\_\_\_

(င) ကျေးရွာဖွံ့ဖြိုးမှုစီမံချက်

(၁) လူထုဝတ်ပြုစီမံကိန်းမစတင်မီ ဤကျေးရွာတွင် ကျေးရွာဖွံ့ဖြိုးမှု စီမံချက်ရှိခဲ့ပါသလား?      ရိုင်းပါ  
 ရှိပါသည်(မရှိပါ)မသိပါ  
 (၂) ရှိခဲ့ပါလျှင် ဤစီမံချက်ကို မည်သည့် ခုနှစ်တွင်ပြင်ဆင်ခဲ့ပါသနည်း?      နှစ်-----/မသိပါ  
 (၃) ဤစီမံချက်ကို မြို့နယ်မှအတည်ပြုခဲ့ပါသလား?      မြို့နယ်သည်/မမြို့နယ် /မသိပါ

(စ) ခရီးအကွာအဝေး

(၁) ဤကျေးရွာ၏ဝဟိုမှ ၎င်းကျေးရွာအုပ်စု၏ဝဟိုအထိ ခရီးမိုင်ပယ်မျှကွာဝေးသနည်း?      မိုင်--၁---/မသိပါ  
 (၂) ဤကျေးရွာမှ ၎င်းကျေးရွာအုပ်စုဝဟိုအထိ သွားလာရာတွင် ကြာမြင့်သည့်အချိန်၊  
 ခြောက်သွေ့ရာသီတွင် ကြာချိန်--၁၅ မိနစ်--- ထော်လာဂျီ/ မော်တော်ဆိုင်ကယ် /ခြေလျင်/လား/မော်တော်တုတ်/  
 အခြား-----  
 မိုးရာသီတွင် ကြာချိန်--၃၀ မိနစ်--- ထော်လာဂျီ/ မော်တော်ဆိုင်ကယ် /ခြေလျင်/လား/မော်တော်တုတ်/  
 အခြား-----

(ဆ) ပတ်ဝန်းကျင်ဆိုင်ရာသဘာဝဘေးအန္တရာယ်

ဤကျေးရွာတွင်ရေကြီးခြင်းကဲ့သို့ သဘာဝဘေးအန္တရာယ်ကျရောက်မှုခြင်း ရှိပါသလား။

မရှိပါ  ရှိပါသည် ရှိလျှင်ဖော်ပြပါ။ ရေကြီးခြင်း

(ဇ) ကျေးရွာတွင် ဖွဲ့စည်းထားသော အဖွဲ့အစည်းများ

လူထုဗဟိုပြုစီမံကိန်းမတိုင်မီ ဤကျေးရွာတွင် ကျေးရွာဖွံ့ဖြိုးရေးအတွက် အစိုးရ(သို့)ရွာသားများကိုယ်တိုင်(သို့) စီမံကိန်းတစ်ခုခုမှ ဖွဲ့စည်းထားသည့် အဖွဲ့အစည်းများရှိပါသလား။

(၁) -----

(၂) -----

(ဈ) အထွေထွေအုပ်ချုပ်ရေးဦးစီးဌာန (GAD) မှ မှတ်တမ်းတင်ထားခြင်း

ဤကျေးရွာသည် အထွေထွေအုပ်ချုပ်ရေး ဦးစီးဌာန (GAD) မှ မှတ်တမ်းတင်ထားမှု ရှိပါသလား။

မရှိပါ  ရှိပါသည်

ကျေးရွာခေါင်းဆောင် ဒိုးဂျော့ဇ် အမည်

မင်း

လက်မှတ်

နေ့စွဲ ၂. ၅. ၂၀၁၇

လူထုစည်းရုံးရေးမှူး

အမည် ဒိုးဂျော့ဇ်

မင်း

လက်မှတ်

နေ့စွဲ ၂. ၅. ၂၀၁၇

၁၃။စီမံကိန်းလုပ်ငန်းခွဲ အချိန်ဇယား ပုံစံ ၀-၂ (PC-2) ဒုတိယနှစ်စက်ဝန်း

ပုံစံ- ၀-၂ - စီမံကိန်းစက်ဝန်းအချိန်ဇယား(PC 2)

လမ်းညွှန်ချက်၊ ကျေးရွာအုပ်စုအတွက် ညွှန်ကြားမှုဦးစီးဌာနမှ	သက်ဆိုင်ရာလုပ်ငန်းစဉ်များ၊ လက်ထောက်နည်းပညာပေးမှုများ	စီမံကိန်းစက်ဝန်းအဆင့်တစ်ခုစီ ပြီးစီးရက်အရ
စည်းရုံးရေးမှူး/လက်ထောက်နည်းပညာရေးမှူးနာမည် အမည် - <u>ဦး ကေမင်းသူ</u> ၊ <u>ဦးသန်း ဇော်ဦး</u>		
ခန့်.ရ	စက်ဝန်းအားအမှတ်ခြစ်ပါ <input type="checkbox"/> စက်ဝန်း(၀) <input checked="" type="checkbox"/> စက်ဝန်း(၂) <input type="checkbox"/> စက်ဝန်း(၃)	စက်ဝန်း (၄) <input type="checkbox"/>
မြို့နယ်/တိုင်း <u>ဧရာဝတီ</u>	မြို့နယ် <u>ကပ်ပူ</u>	ကျေးရွာအုပ်စု <u>ရွှေကောက်ရွာစု</u>
		ကျေးရွာ <u>ရွှေတစ်လျှော်</u>

စီမံကိန်းအဆင့်ရှက်မှုအဆင့်များ	ခန့်.ရ		အစည်းအဝေးတွင် တက်ရောက်သူအရေအတွက်					
	စတင်သည့် ခန့်.	ပြီးဆုံးသည့် ခန့်.	အမျိုးသား အရေအတွက်	အမျိုးသမီး အရေအတွက်	အိမ်ထောင်စုအရေအတွက်	လူမျိုးစုတက်ရောက်သူ အရေအတွက် နှင့် လူမျိုးစုအမည်	အိမ်ထောင်စုပေါင်း	အိမ်ထောင်စု %
၁။ ကျေးရွာစီမံကိန်း မိတ်ဆက်အစည်းအဝေး	၁.၇.၂၀	၁.၇.၂၀	၃၄	၃၀	၆၄	၆၄ ၊ မာ	၆၆	၆၆/၆၄%
၂။ ကျေးရွာဖွံ့ဖြိုးရေး စီမံချက်ရေးဆွဲခြင်း အစည်းအဝေး	၄.၇.၂၀	၄.၇.၂၀	၃၆	၃၅	၆၁	၆၁ ၊ မာ	၆၆	၆၅.၅၄%
၃။ ကျေးရွာအုပ်စု လုပ်ငန်းဆုံးဖြတ်ချက်ချသည့်အစည်းအဝေး								
၄။ မြို့နယ်အဆင့်စီမံကိန်းရေးဆွဲရေးနှင့်အကောင်အထည်ဖော်ရေးကော်မတီ၏ စီမံကိန်း			မလို	မလို	မလို	မလို		



၁၄။ ကျေးရွာ ဖွံ့ဖြိုးရေး ဦးစားပေးအစီအစဉ် ပုံစံ ၈-၃ (PC-3) ဒုတိယနှစ်စက်ဝန်း

**ပုံစံ - ၈-၃ ကျေးရွာဖွံ့ဖြိုးရေးဦးစားပေးအစီအစဉ် (Form PC 3)**

လမ်းညွှန်ချက်။ အဆင့်(၃)ကျေးရွာမှော်မှန်းချက်အစည်းအဝေးပြီးဆုံးသောအခါ ကျေးရွာစီမံကိန်း အထောက်အကူပြု  
ကော်မတီသည် လူထုစည်းရုံးရေးမှူးအကူအညီဖြင့် ဤပုံစံကိုပြည့်စုံအောင် ဖြည့်သွင်းရမည်။

လူထုစည်းရုံးရေးမှူး/ဝန်ထမ်း အမည် <b>ဦးဇော်ဝင်း</b>	
နေ့စွဲ <b>၄.၅.၂၀၁၇</b>	စက်ဝန်းအား အမှတ်ခြစ်ပါ (✓) <input checked="" type="checkbox"/> စက်ဝန်း(၁) ✓စက်ဝန်း(၂) <input type="checkbox"/> စက်ဝန်း(၃) <input type="checkbox"/> စက်ဝန်း(၄) <input type="checkbox"/>
မြိုင်နယ်/တိုင်း <b>ဧရာဝတီ</b>	ဧရာဝတီ မြိုင်နယ်
ကျေးရွာအုပ်စု <b>ရွေးကောက်ရွာရွာ</b>	ကျေးရွာ <b>ရွာစင်ကျေး</b>

က။ အခက်အခဲအတားအဆီးများအားဆွေးနွေးခြင်း၊ ယခုလက်ရှိအခြေအနေတွင်ဤကျေးရွာဖွံ့ဖြိုးတိုးတက်ရေးအတွက်  
အဓိကအခက်အခဲအတားအဆီးများသည် မည်သည်များဖြစ်ပါသနည်း။ (အမျိုးသား/သမီး အနည်းဆုံးအခက်အခဲ ၅ ခုစီဖော်ပြပါ)

အုပ်စုစွဲဆွေးနွေးမှုများမှတစ်ပြင်သောအခက်အခဲအတားအဆီးများ	
ခွဲစားသွားလာရခက်ခဲအောင်ကြောင့်	<input type="checkbox"/> ကျား <input type="checkbox"/> မ ၂ ကျား + မ
ကျေးရွာတွင်းဆက်သွယ်သွားလာရခက်ခဲအောင် ကြောင့်	<input type="checkbox"/> ကျား <input type="checkbox"/> မ ၂ ကျား + မ
ကျေးရွာတွင်းကမ္ဘာ့စီးပွားရေးဖွံ့ဖြိုးရေးအတွက် ခက်ခဲအောင်ကြောင့်	<input type="checkbox"/> ကျား <input type="checkbox"/> မ ၂ ကျား + မ
မိုးတိုက်သောက်သုံးရေမရှိ၊ ရေပြန်ခက်ခဲ အောင်ကြောင့်	<input type="checkbox"/> ကျား <input type="checkbox"/> မ ၂ ကျား + မ
	<input type="checkbox"/> ကျား <input type="checkbox"/> မ ၂ ကျား + မ

ခ။ မှော်မှန်းခြင်း နောင်လာမည့် ( ၅ ) နှစ် အတွင်း ကျေးရွာဖွံ့ဖြိုးရေးမှော်မှန်းလျာထားချက်များအားတင်ပြပါ။

အုပ်စုစွဲဆွေးနွေးမှုများမှတစ်ပြင်သောအခက်အခဲအတားအဆီးများ	
ခွဲစားသွားလာရ ခက်ခဲပြေငြိင်	<input type="checkbox"/> ကျား <input type="checkbox"/> မ ၂ ကျား + မ
ကျေးရွာတွင်းဆက်သွယ်သွားလာရ ခက်ခဲအောင်ကြောင့်	<input type="checkbox"/> ကျား <input type="checkbox"/> မ ၂ ကျား + မ
ကျေးရွာတွင်းကမ္ဘာ့စီးပွားရေးဖွံ့ဖြိုးရေးအတွက် ခက်ခဲအောင်ကြောင့်	<input type="checkbox"/> ကျား <input type="checkbox"/> မ ၂ ကျား + မ
သောက်သုံးရေမရှိ၊ ရေပြန်ခက်ခဲအောင် ကျေးရွာတွင်း	<input type="checkbox"/> ကျား <input type="checkbox"/> မ ၂ ကျား + မ
တိုးတက်ကောင်းမွန်အောင်	<input type="checkbox"/> ကျား <input type="checkbox"/> မ ၂ ကျား + မ

၈။ လူထုဝံ့ကိန်း၏ လာမည့် (၄) နှစ်အတွက် အကျိုးမဝင်သော ဦးစားပေး ဖွံ့ဖြိုးတိုးတက်မှု လုပ်ငန်း အစီအစဉ်များအားဖော်ပြပါ။

ဦးစားပေး အဆင့် သတ်မှတ်ချက်	ကျေးရွာအတွက် ဦးစားပေး ဖွံ့ဖြိုးတိုးတက်မှု လုပ်ငန်းစဉ်များ	အဆိုပြုသူ (အမျိုးသားများ/ အမျိုးသမီးများ/ အမျိုးသား+အမျိုးသမီး)	အခန်းကဏ္ဍ	ခန့်မှန်း ကုန်ကျစရိတ်	အကျိုးခံစားခွင့်ရှိသူ ခန့်မှန်းခြေအရေအတွက်		
					ကျား	မ	ပေါင်း
၁	ဆိလားယံ၊ ဇီး	ကျေးရွာ + ကျေးရွာ	ဇီးယံ	၅၀ သိန်း	၅၅၀	၁၇၅	၇၂၅
၂	ကျေးရွာအတွက် အကျိုးမဝင်သော	ကျေးရွာ + ကျေးရွာ	အကျိုးမဝင်	၅၀ သိန်း			
၃	အကျိုးမဝင်	ကျေးရွာ + ကျေးရွာ	အကျိုးမဝင်	၅၀ သိန်း			
၄	ကျေးရွာအတွက်	ကျေးရွာ + ကျေးရွာ	အကျိုးမဝင်	၅၀ သိန်း			
၅							

၉။ လူထုဝံ့ကိန်း၏ လာမည့် (၄) နှစ်အတွက် အကျိုးမဝင်သော ဦးစားပေး ဖွံ့ဖြိုးတိုးတက်မှု လုပ်ငန်း အစီအစဉ်များအားဖော်ပြပါ။

အဆင့်	ကျေးရွာအတွက် ဦးစားပေး ဖွံ့ဖြိုးတိုးတက်မှု လုပ်ငန်းစဉ်များ	အဆိုပြုသူ (အမျိုးသားများ/ အမျိုးသမီးများ/ အမျိုးသား+အမျိုးသမီး)	အခန်းကဏ္ဍ
၁			
၂			
၃			
၄			
၅			

ခေါင်းဆောင်၊ ကျေးရွာဝံ့ကိန်းအထောက်အကူပြုကော်မတီမှ အတည်ပြုသည်။

အမည် ဒေါ်နီနီ လက်မှတ် [Signature] နေ့ရက် 4.9.2019

၁၂။ ကျေးရွာပထမအကြိမ် အစည်းအဝေးမှတ်တမ်း

မိတ်ပြားရေး၊ ပွေးပြုရေးနှင့် ဆည်မြောင်းရေးကြီးငြိမ်  
 ကျေးလက်အသံဖြူဖြူ ကိုးကား ဦးစီးဌာန  
 လူထု ဗဟို ပြုစီမံကိန်း (ဒုတိယဒွန်စက်ဝန်း)  
 ပထမအကြိမ်အစည်းအဝေး

ဒေသ - ဆောင်ကုန်းဘုန်းကော်ကြီး  
 ဒေသ - ၈-၄-၂၀၁၄  
 မနုဉ်း - ၈နာရီ ၁၁:၀၀

ကျေးကောက်ရေးကော်မတီက ဗဟိုဒုတိယဒွန်စက်ဝန်း  
 (ဒုတိယဒွန်စက်ဝန်း) ကို ၈-၄-၂၀၁၄ နှစ်နေ့ ၈နာရီ ၁၁:၀၀ နာရီမနုဉ်းတွင်  
 ဆောင်ကုန်းဘုန်းကော်ကြီးကျောင်း၌ ပြုလုပ်ကျင်းပခဲ့ပါသည်။ အစည်းအဝေးကို  
 မနုဉ်းသာ ( ၃၄ ) ဦးနှင့် မနုဉ်းသမီး ( ၃၀ ) ဦးတက်ရောက်ခဲ့ပါသည်။  
 ပထမဦးစွာ အစည်းအဝေးကို လူထုဗဟို ပြုစီမံရေး ဌာန ဦးကောင်ပိုင်သူ မှ  
 အစည်းအဝေး ပြုလုပ်ခြင်း၏ ရည်ရွယ်ချက်များ၊ ကမ္ဘာ့အစည်းအဝေးကို ဖြောင့်ဖြောင့်  
 ရှင်းလင်း ခဲ့ပါသည်။ ထို့နောက် စီမံကိန်း မိတ်ဆက် များ ကိုဆက်လက် ရှင်းပြ  
 ပြပေး ခဲ့ပါသည်။ ထို့နောက် လက်ထောက် ဒုတိယဒွန်စက်ဝန်း ဖွဲ့စည်းခြင်းနှင့် ဖွဲ့စည်းခြင်း  
 စက်ဝန်းကို လည်ပတ်ပုံနှင့် တကွ မပိုင်ကလိုင်ကဆင်ကလိုင် ကဆောင်ရွက်ခြင်း ပြ  
 ပေး ခဲ့ပါသည်။ ထို့နောက် ကော်မတီဝင်များနှင့် တာဝန်ဝတ္တရား များ တာဝန်ရှိသူများ  
 အကြောင်းကို ရှင်းပြပေး ခဲ့ပါသည်။ ထို့နောက် ယခင်ဒွန် (ပထမဒွန်စက်ဝန်း) မှ

ရေးဆွဲခဲ့သော PRA များကို ပြန်လည်ချုပ်ကွပ် ထပ်မံ ဖြည့်စွက်လိုသည့်များ၊  
 ပြန်လည်ဆွေးနွေးလိုသည့်များကို ထပ်မံပြုပြင်၍ ကသစ်ရေးဆွဲပါသည့်ထို့နောက်  
 PRA ရေးဆွဲခြင်း၊ ကားရည်ရွယ်ချက်များ၊ မိမိတို့ကျေးဇူးတင်မှုကို ပြောဆိုနိုင်ရန်  
 ဆိုပြောရန်အရည်အချင်းပြုစေရန်၊ ပြုစေပါသည့်ထို့နောက် ပြန်လည်ဖြည့်  
 ကျေးဇူးတင်မှုကို ထပ်မံကော်ရောက်ပေးပါရန်ပြောကြား၍ စာတမ်းများ  
 တို့ရရှိခဲ့ပါသည်။

ပုဂံကမ်းကင်းသူ  
 ဦးအောင်မင်းသူ  
 မွန်စုစုစုစု

၁၃။ ကျေးရွာဒုတိယအကြိမ် အစည်းအဝေးမှတ်တမ်း

ပိုင်ပိုင်၊ ကျေးရွာ၊ ကျေးရွာနှင့် ဆန္ဒပြောင်းဝန်ကြီးဌာန  
 ကျေးလက်ဒေသဖွံ့ဖြိုးတိုးတက်ရေးဦးစီးဌာန  
 လူထုမဟာပြည်မိမိနီ (ဒုတိယဒွင်ဆက်သို)၊  
 ဒုတိယမကြိမ်ကျေးရွာအစည်းအဝေး

နေ့ရက် - ဧပြီလ ၁၅ ရက်၊ ၂၀၁၉  
 နေ့ရက် - ၄.၄.၂၀၁၉  
 နာရီ - ၁၁:၀၀

ကျေးတောင်ကျောင်းကန်၊ ဧပြီလ ၁၅ ရက်၊ ၂၀၁၉  
 (ဒုတိယဒွင်ဆက်သို) ဒုတိယမကြိမ်ကျေးရွာအစည်းအဝေးကို ၄.၄.၂၀၁၉  
 နေ့ရက် ၁၁:၀၀ နာရီတွင် ဧပြီလ ၁၅ ရက်၊ ၂၀၁၉ နာရီတွင် ကျင်းပ  
 ကျင်းပပြုလုပ်ခဲ့ပါသည်။ အစည်းအဝေးကို မ. မျိုးသား (ဒုတိယဒွင်ဆက်သို)  
 ( ၁၅ ) ဦးတင်ကျောင်းကန်ပါသည်။

ဒုတိယမကြိမ်ကျေးရွာအစည်းအဝေးကိုလူထုမဟာပြည်မိမိနီ-  
 ဦးကျော်စွာနှင့် ဦးကျော်စွာက အစည်းအဝေးပြုလုပ်ရခြင်း ဖြစ်  
 ရှိပြီး ဦးကျော်စွာက အစည်းအဝေးကို ဦးစီးကျင်းပခဲ့ပါသည်။ ထို့နောက် ပထမဒွင်ဆက်သို  
 တွင် မဲပေးရွေးချယ်ခံရသူ ဦးကျော်စွာနှင့် ဦးကျော်စွာက ဒုတိယဒွင်  
 ဆက်သို ဆက်သို ကဏ္ဍက ထပ်မံဖြည့်သွင်းလိုသူ ဦးကျော်စွာနှင့် ဦးကျော်စွာကို

ထို့နောက်ယက်ထောက်နုဉ်း ပဉ္စာပြုဉ်းသန့်၊ ဝေဉ်ဉ်းမှ ကျွဲဝေဉ်း၊ ကျွဲမဝေဉ်း  
 ကကကကပဉ်းဉ်းမှူးများကို ပြောကြားရှင်းယင်းခံပါသည်။ ထို့နောက်စိမ့်ကို နှိပ်ယာနှိပ်  
 ဆက်ဝိုင်း ကတ္တတ်ယုတ်ဝိုင်းခွဲများကို ၁ ဆိုယာယမ်းစိ-

၀၁) ကျွဲ၊ ဣဒြးဆက်ယမ်း

၀၂) ခန်းမဆောင်

ထို့နောက် နှိပ်ယာနှိပ် စိမ့်ကို ဆက်ဝိုင်း ကတ္တတ် ကော်မတီဝင်များကို ကျွဲ၊ နှိပ်ယာနှိပ်  
 ပထမနှိပ်စိမ့်ကို ဆက်ဝိုင်းမှ ကော်မတီဝင်များကို ပြန်ယာနှိပ်ကတ္တတ်သွင်း ပြု၊ များ နှိပ်ယာနှိပ်  
 ဖြည့်စွက် ပြု၊ များ ပြုလုပ်ချက်ကျွဲ၊ နှိပ်ယာနှိပ် ခံပါသည်။ ထို့နောက် ကော်မတီဝင်များ နှိပ်  
 ကျွဲ၊ နှိပ်ယာနှိပ် ကျွဲ၊ နှိပ်ယာနှိပ်များကို ကျွဲ၊ ကျွဲ၊ ကော်မတီဝင်များကို  
 ဆောင်ရွက် ပြုလုပ်ချက်ကျွဲ၊ နှိပ်ယာနှိပ် ကော်မတီဝင်များကို နှိပ်  
 ရုပ်နား ပြု၊ ဆို ခံပါသည်။

မှတ်တမ်းတင်သူ



ဦးကောင်းဦးသူ

(ယုတ်စွမ်းချီးကျေးဇူး)

၁၇။ ကဏ္ဍအလိုက်ဦးစားပေးလုပ်ငန်းစဉ်များ

ကဏ္ဍအလိုက်ဦးစားပေးလုပ်ငန်းစဉ်များ      ဆုပ်ကိုင်- ကြေးစာအောက်ချောင်      ကျေးရွာ- ရွှေဘိုမြို့နယ်

ကဏ္ဍ	ဦးစားပေး အဆင့်	လုပ်ငန်းအမျိုးအစား	အဆိုပြုသူအမှန်ခြစ်ရန်			ရက်	ထောက်ပံ့မည် အဖွဲ့အစည်း (သို့) ဌာန	မှတ်ချက်
			လျား	မ	လျား+			
အခြေခံအောက်ကျေးရွာ (လမ်း၊ ဘက်ကား၊ ရေရရှိရေး၊ မီးလောင်ရေး)	၁	ဆိပ်ကမ်း (လမ်းပိုင်း)			✓	၂၀၁၈/၂၀၁၉	၀၀၀	လျာထား
	၂	ရွာနယ်လမ်း အမှတ်အသားချက်			✓	၂၀၁၈	၀၀၀	ဖြည့်စွက်
	၃	မပျားသုံးစွဲမှုစာရင်း			✓	၂၀၁၈	၀၀၀	လျာထား
	၄	ကျေးရွာအုပ်စု အခြေခံအောက်ကျေးရွာ				၂၀၁၉	၀၀၀	လျာထား
	၅							
	၆							
	၇							
	၈							
	၉							
	၁၀							
၂) မြို့နယ်အောက်ကျေးရွာ (အခြေခံအောက်ကျေးရွာ အဖွဲ့အစည်းအဖွဲ့အစည်းအဖွဲ့အစည်း)	၁	မူဝါဒရေးရာအဖွဲ့အစည်း	✓			၂၀၁၈	၀၀၀	လျာထား
	၂	အစည်းအဝေး		✓		၂၀၁၈	၀၀၀	လျာထား
	၃	အစည်းအဝေးအဖွဲ့အစည်း			✓	၂၀၁၉	၀၀၀	လျာထား
	၄							
၃) မြို့နယ်အောက်ကျေးရွာ (အခြေခံအောက်ကျေးရွာ အဖွဲ့အစည်းအဖွဲ့အစည်းအဖွဲ့အစည်း)	၁							
	၂							
	၃							
	၄							