

ပြည်ထောင်စုသမ္မတ မြန်မာနိုင်ငံတော်အစိုးရ  
စိုက်ပျိုးရေး၊ မွေးမြူရေးနှင့် ဆည်မြောင်းဝန်ကြီးဌာန  
ကျေးလက်ဒေသဖွံ့ဖြိုးရေးဦးစီးဌာန



National Community Driven Development Project

လူထုပဟိုပြုစီမံကိန်း  
ကျေးလက်မြို့နယ်၊ ကရင်ပြည်နယ်  
ကျေးရွာဖွံ့ဖြိုးရေးအစီအစဉ်



နောင်ကိုင်းကျေးရွာအုပ်စု၊ နို့စောကျေးရွာ  
၂၀၁၉-ခုနှစ်

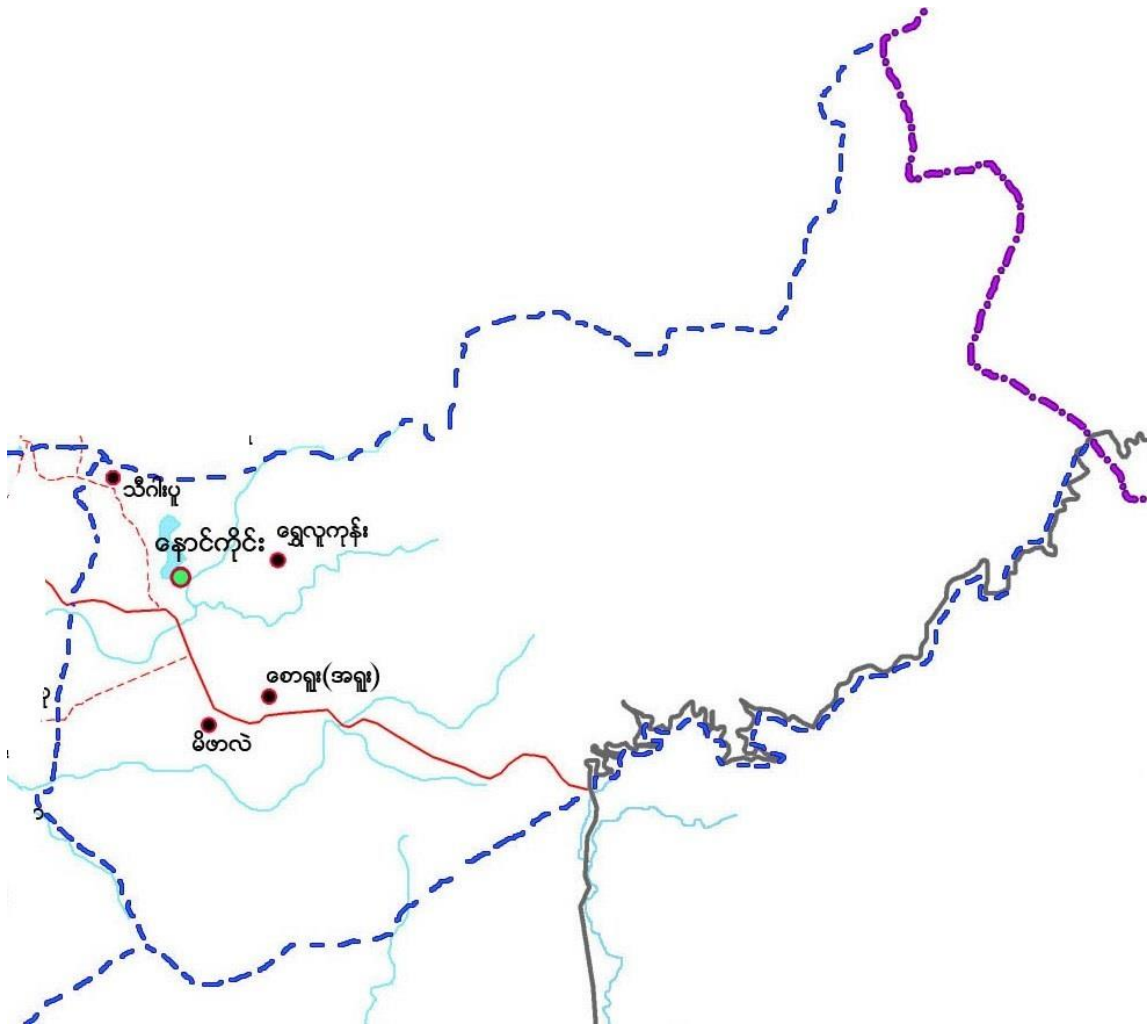
မာတိကာ

အကြောင်းအရာ	စာမျက်နှာ
၁။ ကော့ကရိတ်မြို့နယ် အခြေပြမြေပုံ .....	၂
၂။ ကျေးရွာအုပ်စု အခြေပြမြေပုံ .....	၃
၃။ နောင်ကိုင်းကျေးရွာအုပ်စုတွင်ပါဝင်သော ကျေးရွာများစာရင်း .....	၃
၄။ ကျေးရွာသမိုင်းကြောင်း နှင့် ကျေးရွာအခြေခံ အချက်အလက်များ	
၄.၁။ ကျေးရွာသမိုင်းကြောင်း .....	၄
၄.၂။ ကျေးရွာရှိ အိမ်ခြေ၊ အိမ်ထောင်စုနှင့် လူဦးရေ .....	၅
၄.၃။ တိုင်းရင်းသားလူမျိုးစုများ ဦးရေ .....	၅
၄.၄။ ထိခိုက်လွယ်သောအိမ်ထောင်စုများအရေအတွက် .....	၅
၄.၅။ ကျေးရွာတွင်းရှိအထောက်ပံ့ရရှိနိုင်သော အဆောက်အအုံများ .....	၅
၄.၆။ ကျေးရွာသူ/သားများ၏ အဓိက စီးပွားရေးလုပ်ငန်းများ .....	၅
၄.၇။ ကျေးရွာတွင်းပိုင်ဆိုင်မှု၊ မြေယာဧရိယာနှင့် သဘာဝသယံဇာတများ .....	၅
၄.၈။ ကျေးရွာတွင်းအခြားသက်ဆိုင်သော သတင်းအချက်အလက်များ.....	၅
၅။ လူထုပူးပေါင်းပါဝင်သော လူမှုဆန်းစစ်ခြင်းနှင့် အကဲဖြတ်ခြင်းလုပ်ငန်းစဉ် အကျဉ်းချုပ်ဇယား .....	၆
၆။ ကျေးရွာဖွံ့ဖြိုးရေးအစီအစဉ်အတွက်အသုံးပြုသော PRA Tool တစ်ခုချင်းစီ၏ သုံးသပ်ချက်များ	
၆.၁။ ကျေးရွာလူမှုရေးနှင့် အရင်းအမြစ်ပြမြေပုံ (Social and Resource Map) .....	၇-၈
၆.၂။ ရာသီခွင်ပြ-ပြကွဲဒီဇိုင်း (Seasonal Calendar) .....	၉-၁၀
၆.၃။ ဥစ္စာနေကြွယ်ဝမှုအဆင့်သတ်မှတ်ခြင်း (Wealth Ranking) .....	၁၁-၁၂
၆.၄။ ကျား-မ ပင့်ကူအိမ်သုံးသပ်ခြင်း (Spider Diagram) .....	၁၃-၁၄
၆.၅။ ပိုင်ဆိုင်မှုသုံးသပ်ခြင်း (Asset Mapping) .....	၁၅-၁၆
၆.၆။ အဖွဲ့အစည်းချိတ်ဆက်မှုဇယား (Venn diagram) .....	၁၇-၁၈
၇။ ကော်မတီဝင်များရွေးချယ်ခြင်းနှင့်ကျေးရွာဖွံ့ဖြိုးရေးအစီအစဉ်ဆောင်ရွက်မှု မှတ်တမ်းခါတ်ပုံ .....	၁၉
၈။ ကျေးရွာကော်မတီဝင်များစာရင်း .....	၂၀
၉။ ကျေးရွာအခြေခံအချက်အလက် ပုံစံ ၁ - ၁ (PC - 1) .....	၂၁-၂၄
၁၀။ စီမံကိန်းစက်ဝန်းအချိန်ဇယား ပုံစံ ၁ - ၂ (PC - 2) .....	၂၅
၁၁။ ကျေးရွာဖွံ့ဖြိုးရေးဦးစားပေးအစီအစဉ် ပုံစံ ၁ - ၃ (PC - 3) .....	၂၆-၂၈
၁၂။ ကျေးရွာပထမအကြိမ်၊ ဒုတိယအကြိမ်အစည်းအဝေးမှတ်တမ်း .....	၂၉
၁၃။ ကဏ္ဍအလိုက်အနှစ်ချုပ်ဇယား .....	၃၀

## ၁။ ကော့ကရိတ်မြို့နယ် အခြေပြမြေပုံ



၂။ နောင်ကိုင်းကျေးရွာအုပ်စုအခြေပြမြေပုံ



၃။ နောင်ကိုင်းကျေးရွာအုပ်စုတွင် ပါဝင်သော ကျေးရွာများစာရင်း

စဉ်	ကျေးရွာအမည်	အိမ်ထောင်စု	ကျား	မ	လူဦးရေပေါင်း
၁။	နို့စော	၁၀၈	၃၇၈	၃၃၅	၇၁၃
၂။	နောင်ကိုင်း	၇၂	၂၅၆	၂၁၉	၄၇၅
၃။	မိဖာလဲ	၁၀၂	၃၆၆	၃၇၃	၇၃၉
၄။	ရွှေလူကုန်း	၁၁၄	၄၀၇	၃၉၃	၈၀၀
၅။	သိဝါး	၁၀၇	၃၅၈	၃၄၉	၇၀၇

၄။ ကျေးရွာသမိုင်းကြောင်း နှင့် ကျေးရွာအခြေခံ အချက်အလက်များ

၄.၁။ နို့စောကျေးရွာသမိုင်းကြောင်း

နို့စောကျေးရွာသည် လွန်ခဲ့သောနှစ်ပေါင်း (၁၅၀၀) ကျော်ခန့်က ဦးစောရူးစတင်နေထိုင်လာခဲ့ပါသည်။ ဦးစောရူးစတင်နေထိုင်ခဲ့သော ရွာကို စောရူးရွာဟု အရင်ကာလက အမည်တွင်ခဲ့ပါသည်။ စောရူးရွာကို နောင်ကာလများတွင် ရွာသူ/သားများက နို့စောရရွာဟုပြောင်းလဲခေါ်တွင်လာခဲ့ပါသည်။ ရွာ၏အရှေ့ဘက်တွင် မိဖာလဲရွာ၊ အနောက်ဘက်တွင် အင်းအိုင်ရှိပြီး၊တောင်ဘက်တွင် သိဝါးကျေးရွာ၊ မြောက်ဘက်တွင် ရွှေလူကုန်း ကျေးရွာရှိပါသည်။ ရွာ၏အဓိကလမ်းမှာ မြေသားလမ်းဖြစ်ပါသည်။ ရွာ၏အကျယ်အဝန်းမှာ (၆) မိုင်ခန့်ရှိပြီး၊ ပုံသဏ္ဍာန်မှာ လေးထောင့်ပုံသဏ္ဍာန်ရှိပါသည်။ လူဦးရေ စုစုပေါင်း (၆၇၀) ခန့်ရှိပါသည်။

နို့စောကျေးရွာ၏အိမ်အမျိုးအစားများမှာ ပျဉ်ထောင်၊သွပ်မိုးအိမ်အများစုဖြစ်ပြီး ဝါးအိမ်အနည်းစု ရှိပါသည်။ အိမ်ခြေ (၁၀၅) ရှိပြီး အိမ်ထောင်စု (၁၀၈) စုရှိပါသည်။ နို့စောကျေးရွာတွင် ဗုဒ္ဓဘာသာ အများစုနေထိုင်ကြပြီး ခရစ်ယာန်အိမ်တစ်အိမ်ရှိပါသည်။ နို့စောကျေးရွာ၏ အဓိကအသက်မွေးဝမ်းကြောင်းမှာ လယ်ယာလုပ်ငန်းဖြစ်ပါသည်။



**၄.၂။ ကျေးရွာရှိ အိမ်ခြေ၊ အိမ်ထောင်စုနှင့် လူဦးရေ**

နို့စောကျေးရွာတွင် အိမ်ထောင်စု (၁၀၈) စု ရှိပါသည်။ ကျေးရွာအတွင်းနေ ထိုင်သောလူဦးရေမှာ အမျိုးသား (၃၇၈)ဦး၊ အမျိုးသမီး (၃၃၅)ဦး၊ စုစုပေါင်း (၇၁၃)ဦးရှိပါသည်။ ယခုအိမ်ထောင်စုနှင့် လူဦးရေစာရင်းမှာ ၂၀၁၈ခုနှစ်၊ ဇွန်လတွင် ကောက်ထားသောစာရင်းဖြစ်ပါသည်။

**၄.၃။ တိုင်းရင်းသားလူမျိုးစုများ ဦးရေ**

နို့စောကျေးရွာတွင်နေထိုင်သော တိုင်းရင်းသားလူမျိုးစုမှာ ကရင်လူမျိုးဖြစ်ပါသည်။ ကရင်လူမျိုး အိမ်ထောင်စု (၁၀၈) စုတွင် အမျိုးသား (၃၇၈)ဦးနှင့် အမျိုးသမီး (၃၃၅)ဦး စုစုပေါင်း (၇၁၃)ဦး ရှိပါသည်။

**၄.၄။ ထိခိုက်လွယ်သောအိမ်ထောင်စုများအရေအတွက်**

နို့စောကျေးရွာကျေးရွာတွင် သက်ကြီးရွယ်အို (၆၅နှစ် နှင့် အထက်) (၂၅) ဦး၊ မသန်စွမ်း (၂၃) ဦးတို့ရှိပါသည်။

**၄.၅။ ကျေးရွာတွင်းရှိအထောက်အပံ့ရရှိနိုင်သော အဆောက်အအုံများ**

နို့စောကျေးရွာတွင် ကျေးလက်ဆေးပေးခန်းရှိပါသည်။

**၄.၆။ ကျေးရွာသူ/သားများ၏ အဓိက စီးပွားရေးလုပ်ငန်းများ**

ရွာသူ/သားများ၏ အဓိကစီးပွားရေးမှာ စိုက်ပျိုးရေးလုပ်ငန်းဖြစ်ပါသည်။ စိုက်ပျိုးရေးတွင် လယ်စိုက်ပျိုးလုပ်ကိုင်သူနှင့် ဥယျာဉ်စိုက်ပျိုးသူများဖြစ်ပါသည်။

**၄.၇။ ကျေးရွာတွင်းပိုင်ဆိုင်မှု၊ မြေယာဧရိယာနှင့် သဘာဝသယံဇာတများ**

လယ်/ယာမြေ၊ ဥယျာဉ်ခြံ၊ လက်တွန်းထွန်စက်၊ ကား၊ မော်တော်ဆိုင်ကယ်၊ အသေးစားအိမ်ဆိုင်များ၊ ထော်လာဂျီ၊ အပ်ချုပ်စက်၊ စက်တပ်လှေ၊ မြက်ရိတ်စက်၊ ရေတွင်း၊ ခိုင်းနွားတို့ရှိပါသည်။

**၄.၈။ ကျေးရွာတွင်းအခြားသက်ဆိုင်သော သတင်းအချက်အလက်များ**

အုပ်ချုပ်ရေးအဖွဲ့၊ ကျောင်းကော်မတီ၊ ဂေါပကအဖွဲ့၊ အိုးသူကြီးအဖွဲ့၊ သာရေး/နာရေးအဖွဲ့၊ အမျိုးသမီးရေးရာအဖွဲ့၊ လူငယ်အဖွဲ့တို့သည်ကျေးရွာတွင်းတည်ရှိသော အဖွဲ့အစည်းများဖြစ်ပါသည်။

ကျေးရွာပြင်ပရှိ အဖွဲ့အစည်းများနှင့် ဌာနများ နှင့်လည်းချိတ်ဆက်မှုရှိပါသည်။ ထွေအုပ်ရုံး၊ DRD, KNU, METF, PHASE M တို့နှင့်ချိတ်ဆက်ပါသည်။

၅။ လူထုပူးပေါင်းပါဝင်သော လူမှုဆန်းစစ်ခြင်းနှင့် အကဲဖြတ်ခြင်းလုပ်ငန်းစဉ် အကျဉ်းချုပ်ဇယား

နေ့စွဲ	အသုံးပြုခဲ့သော PRA Tool များ	အစည်းအဝေးတွင် ပါဝင်ဆွေးနွေးသူများ			အဓိကဆွေးနွေးချက်များ
		ကျား	မ	ပေါင်း	
၁၂-၆-၂၀၁၉	လူမှုရေးနှင့် အရင်းအမြစ်ပြ မြေပုံ (Social & Recourse Map)	၁၉	၄၁	၆၀	စိုက်ပျိုးရေးလုပ်ငန်း၊ နိုင်ငံခြား(ထိုင်း) ရွှေ့ပြောင်း လုပ်ကိုင်သူများခြင်း။
၁၂-၆-၂၀၁၉	ရာသီခွင်ပြ - ပြက္ခဒိန် (Seasonal Calendar)	၁၉	၄၁	၆၀	မွေးမြူရေးလုပ်ငန်း၊ ဝင်ငွေနည်းပါးခြင်း၊ သောက် သုံးရေရှားပါးခြင်း၊ လမ်းပန်းဆက်သွယ်ရေး၊ ကျန်းမာရေး၊ ဖွဲ့တော်ရက်များ။
၁၂-၆-၂၀၁၉	ဥစ္စာနေကြွယ်ဝမှုအဆင့် (Wealth Ranking)	၁၉	၄၁	၆၀	အဆင်မပြေသောအိမ်ထောင်စု (၁၅)စု၊ အလုပ် အကိုင်ရှားပါးခြင်း၊ ကျန်းမာရေး၊ ပညာရေး။
၁၂-၆-၂၀၁၉	ပင့်ကူအိမ်သုံးသပ်ခြင်း (Spider Diagram)	၁၉	၄၁	၆၀	ပညာတတ်မြောက်မှု၊ ဝင်ငွေနည်းပါးခြင်း၊ အလုပ် အကိုင်အခွင့်အလမ်းရှားပါးခြင်း၊ အမျိုးသမီးများ ဝင်ငွေရအလုပ်အကိုင်မရှိခြင်း၊ ကျန်းမာရေး။
၁၂-၆-၂၀၁၉	ပိုင်ဆိုင်မှုသုံးသပ်ခြင်း (Asset Mapping)	၁၉	၄၁	၆၀	အပ်ချုပ်စက် အမျိုးသမီးများ သုံးစွဲမှုများသည်။ လက်တွန်းထွန်စက်၊ ထော်လာဂျီ၊ မြက်ရိတ်စက်၊ စက်တပ်လှေ၊ အမျိုးသားများ သုံးစွဲမှုများသည်။ ဆိုင်ကယ်၊ ကား၊ ရေတွင်း၊ ဘုန်းကြီးကျောင်း၊ လယ်၊ နွား တို့ကို အမျိုးသား၊ အမျိုးသမီးတို့က သုံးစွဲကြသည်။
၁၂-၆-၂၀၁၉	အဖွဲ့အစည်းချိတ်ဆက်မှု (Veen Diagram)	၁၉	၄၁	၆၀	ကျေးရွာတွင်း အုပ်ချုပ်ရေးအဖွဲ့မှ ဩဇာလွှမ်းမိုး၊ ကျေးရွာပြင်ပတွင် METF, PHASE M ထွေအုပ်ရုံး၊ DRD, KNU, တို့လွှမ်းမိုးမှုများသည်။





နို့စောကျေးရွာ လူမှုရေးနှင့်အရင်းအမြစ်ပြု မြေပုံ၏ ဆွေးနွေးခြင်းနှင့် ဆန်းစစ်ခြင်း

**လူမှုရေးအဖွဲ့အစည်းအဖွဲ့**  
(ဆွေးနွေးခြင်းနှင့်ဆန်းစစ်ခြင်း)

ကျေးရွာ - နို့စော  
ဧည့်သည် - နေအိမ်ခြံမြေ

မြို့နယ် - ကော့ကရိတ်  
ရက်စွဲ - ၁၂.၆.၁၇

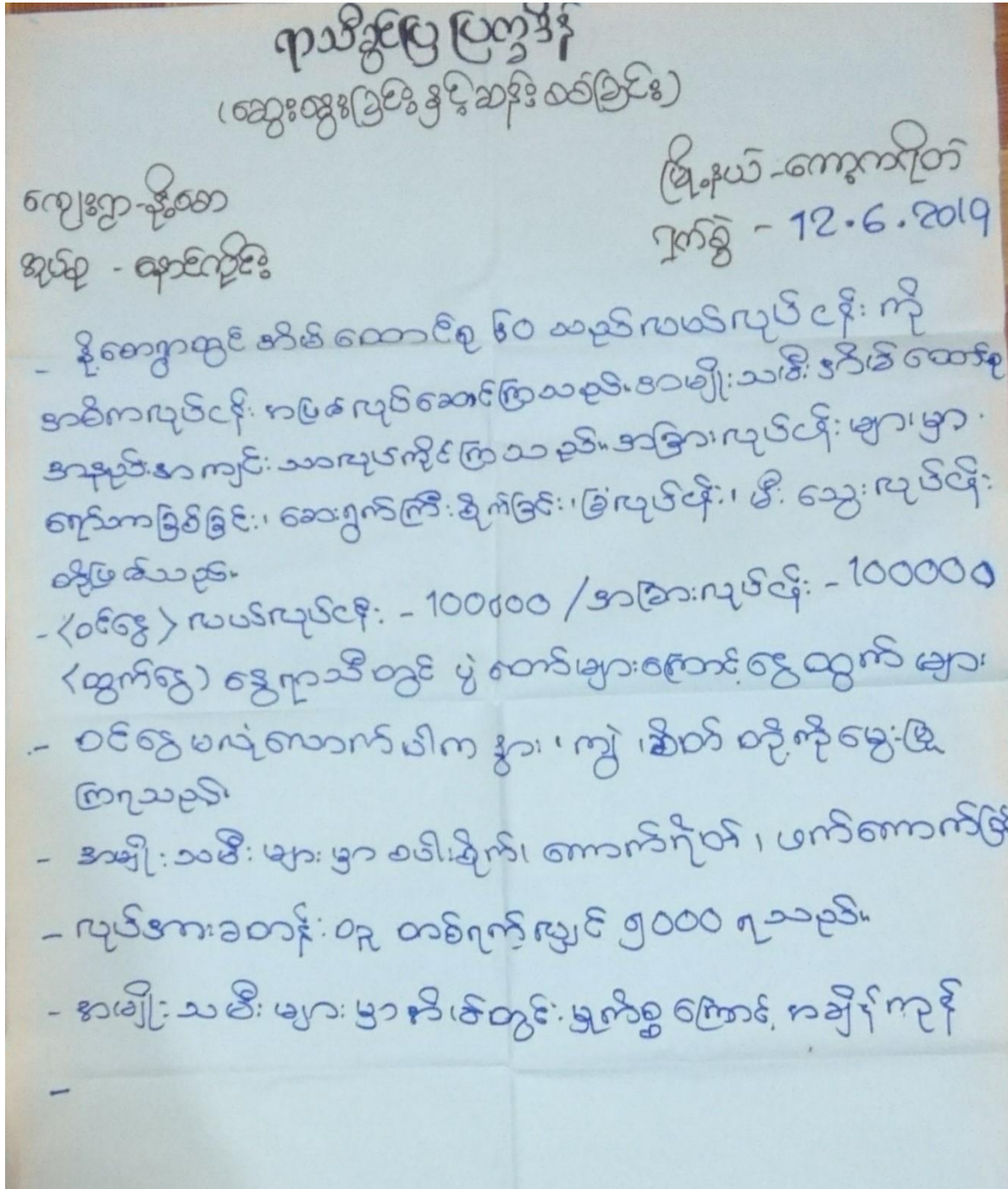
- \* လယ်လုပ်ငန်းကိုအဓိက အသက်မွေးဝမ်းကြောင်း လုပ်ငန်းအဖြစ်လုပ်ကြသည်။
- \* လယ်ယာမြေကိုအများအပြား လုပ်ကြံကြပြီး ကျန်ရှိနေသည့်ပျိုးရူးကိုအနည်းငယ်လုပ်ကြံကြသည်။
- \* သစ်၊ ဒသားငါးများမှာ လွန်ခဲ့သော ၅၁နှစ်မှစတင် လျှင် ယနေ့မှာ တဖြည်းဖြည်းချင်း ပျော့နည်းလာသည်။
- \* နို့စောကျေးရွာတွင် သီးခြားနေထိုင်သော အုပ်စုမရှိပါ။
- \* ပြင်ပမှလာရောက်နေထိုင်သူ မရှိပါ။
- \* ကျေးရွာတွင် လမ်းကောင်းလာလျှင် ပိုမိုအဆင်ပြေစဉ်းတက် လာမည်။

နို့စောဆွေးနွေးသူ - ၇၂၇၆ ကျောက်

ပါဝင်ဆွေးနွေးသူ - ကျား < ၁၇ > ၈ < ၄၇ > = ၆၀ ဦး



နို့စောကျေးရွာ ရာသီခွင်ပြ - ပြက္ခဒိန် ၏ ဆွေးနွေးခြင်းနှင့် ဆန်းစစ်ခြင်း





၆.၃။ ဥစ္စာနေကြွယ်ဝမှုအဆင့်သတ်မှတ်ခြင်း (Wealth Ranking)

နို့စောကျေးရွာ၏ ဥစ္စာနေကြွယ်ဝမှုအဆင့်သတ်မှတ်ခြင်းပြဇယား

" ဥစ္စာနေကြွယ်ဝမှုဇယား "

၆၉. နယ် - ကျေးကဏ္ဍ  
 နေ့စွဲ - 12.6.2019

အုပ်စု - ချောင်းကိုင်း  
 ကျေးရွာ - နို့စော

အဆင့်	သတ်မှတ်ချက်	အိမ်ထောင် ရအရေတွက်	ဧည့်သည်
အဆင့်မြင့်ဆုံး အိမ်ထောင်စု	လယ် (၁၈၀၀)၊ လယ်လုပ်၊ ဈေးရောင်း၊ ယာဇာန်၊ နွားမွေး ကား၊ ချွတ်၊ ကျွဲ၊ နွား၊ နွား တိုက်အိမ်၊ ဝန်တိုက်	၂၀	
အလယ်အလတ် အိမ်ထောင်စု	လယ် (၅၈၀) ကား၊ ချွတ်၊ ထောင့်လှေ၊ ကျွဲ၊ နွား၊ ပျံတောင်အိမ်	၄၆	
အဆင့်နိမ့်ဆုံး အိမ်ထောင်စု	လယ် (၂၈၀) ဝန်အိမ်၊ အိမ်၊ ဝန်၊ အိမ်၊ ဝန်အိမ်၊ ဂျာနယ်	၄၀	

ဦးဆောင်ဆွေးနွေးသူ - စောညိုဝင်း  
 ပါဝင်ဆွေးနွေးသူ - က (၂၅) ဦး၊ ဝ (၄) ဦး = ၆၀ ဦး



နိစောကျေးရွာ ဥစ္စာနေကြွယ်ဝမှုအဆင့်သတ်မှတ်ခြင်း၏ ဆွေးနွေးခြင်းနှင့် ဆန်းစစ်ခြင်း

**ဥစ္စာနေကြွယ်ဝမှုပြုစာပေး**  
(ဆွေးနွေးခြင်းနှင့် ဆန်းစစ်ခြင်း)


ကျေးရွာ - ချိုစော  
ရက်စွဲ - ၀၃.၀၆.၂၀၁၉

ဦးအောင် - ကော့ကရိတ်  
ရက်စွဲ - ၁၂.၆.၁၉

- \* အဆင်မပြေလော့အိမ်ထောင်စု အကျော့အတွက် (၄၀) ခု ခန့် ဖြစ်သည်။
- \* လယ်ကွက် များမရှိခြင်း၊ မိဘ နေထိုင်အနာမရှိခြင်း၊ လုပ်လျက် / စားလျက် ခြင်းတို့ကြောင့် အဆင်မပြေမှု ဖြစ်သည်။
- \* အဆင်မပြေလျှင် ဈေးနှုန်း ယူပြီး အဆင်ပြေ သည့် အခါ ပြန်လည်ပေးကြသည်။
- \* ကျေးရွာ ဖွံ့ဖြိုးရေး အဖွဲ့အစည်းများ တွင် အဆင်မပြေ သည့် အိမ်ထောင်စု ပါဝင်လာစေရန် ချီးမြှင့် ပြီး ဆွဲခေါ်မည်။
- \* လမ်း (၄၅၀ တွင်း) သည် တစ်ရွာလုံး အကျိုးရှိမည့် လုပ်ငန်း ဖြစ်သည်။

### ၆.၄။ ကျား-မ ပင့်ကူအိမ်သုံးသပ်ခြင်း (Spider Diagram)

နို့စောကျေးရွာ၏ ပင့်ကူအိမ်သုံးသပ်ခြင်း ပုံစံ





နို့စောကျေးရွာ ပင့်ကူအိမ်သုံးသပ်ခြင်း၏ ဆွေးနွေးခြင်းနှင့် ဆန်းစစ်ခြင်း

ကျေးရွာအုပ်စု - ပင့်ကူအိမ်      ကျေးရွာ - ဦးစော  
 အုပ်စု - ကောင်းလှိုင်      ရက်စွဲ - 12. 6. 19

ဆွေးနွေးခြင်း နှင့် ဆန်းစစ်ခြင်း

→ အမျိုးသမီးများသည် ဦးစောအိုင်ရှိ မြေ၊ ဆုံးဖြတ်ချက်ချခွင့်၊ အားနည်းသည်။ အမျိုးသားများသာ ဦးစောအိုင်ရှိ အများဆုံးဖြစ်သည်။

- အမျိုးသမီးများသည် အိမ်မှုကိစ္စ၊ ကလေးထိန်းတွင် သာအချိန်ကုန်ရုန်းများစွာစောင့်ရှောက် ဝင်ရောက်စေကာ အလုပ်အကိုင်အခွင့်အလမ်းသည် အမျိုးသားများထက်အားနည်းသည်။

- အမျိုးသမီးများ၏ အခွင့်အလမ်းများသည် ချို့တဲ့နေဆဲဖြစ်ပြီး အိမ်မှုကိစ္စ၊ ကလေးထိန်း၊ မိခင်အလုပ်အကိုင်အခွင့်အလမ်းများသည် အမျိုးသမီးများအတွက် ဖလှယ်စေရန် လိုအပ်ပါသည်။

- ကျေးရွာတွင်းရှိ အမျိုးသမီးတွေရဲ့ အခြေအနေကို တိုင်းတာရန်အတွက် အမျိုးသမီးကူညီရေးအဖွဲ့တစ်ဖွဲ့ ဖွဲ့စည်းပြီး ကျေးရွာအတွင်း အမျိုးသမီးများ၏ အခြေအနေကို စစ်ဆေးပေးရန် လိုအပ်ပါသည်။

၆.၅။ ပိုင်ဆိုင်မှုသုံးသပ်ခြင်း (Asset Mapping)

နို့စောကျေးရွာ၏ ပိုင်ဆိုင်မှုသုံးသပ်ခြင်း ပြဇယား

<p>ဒုဂပ်ခ - ဓာတ်လှီးစား ကျေးရွာ - ဇို.ဝေစာ</p>	<p>ပြီးဆိုင်မှုပြသဆုံးသတ်ခြင်း</p>		<p>ရက်စွဲ - ၂၉.၆.၂၀၁၇</p>
<p>ဒါနအဖွဲ့အစည်းများ - ဇို.ဝေစာ - နန်းဒောင်းမော်</p>	<p>ဒါနအဖွဲ့အစည်းများ - ဇို.ဝေစာ - နန်းဒောင်းမော်</p>	<p>ပါဝင်အဖွဲ့အစည်းများ - ဇို.ဝေစာ - နန်းဒောင်းမော် = ၆၀ ဦး</p>	
<p>ဒါနအဖွဲ့အစည်းများ - ဇို.ဝေစာ - နန်းဒောင်းမော်</p>	<p>ဒါနအဖွဲ့အစည်းများ - ဇို.ဝေစာ - နန်းဒောင်းမော်</p>	<p>ဒါနအဖွဲ့အစည်းများ - ဇို.ဝေစာ - နန်းဒောင်းမော်</p>	



နို့စောကျေးရွာ ပိုင်ဆိုင်မှုသုံးသပ်ခြင်းပြဿနာ၏ ဆွေးနွေးခြင်းနှင့် ဆန်းစစ်ခြင်း

**ပိုင်ဆိုင်မှုသုံးသပ်ခြင်း**  
(ဆွေးနွေး(ဥပဒေနှင့်) ဆန်းစစ်(ဥပဒေ))

ကျေးရွာ-နို့စော	မြို့နယ်-ကျောက်တိုင်
ဧကစု - တောင်ကိုင်း	ဂျက်စွဲ - 12.6.19

ဒါမရှိ၊ သမီး သီး သန့် သုံး ပစ္စည်း မှာ အပိတ်ချုပ်စက်  
နှင့် ယက်ကန်၊ ဖြစ်သည်။

နာမရှိ သား သီး သန့် သုံး ပစ္စည်း မှာ လယ်ထွက်စက်၊  
ဖြက်ဂျီထုတ်စက်တို့ ဖြစ်သည်။

ပစ္စည်း အများစု မှာ နာမရှိ သား နှင့် နာမရှိ သမီး  
များ ထိန်းချုပ် အသုံးပြုကြ သည်။

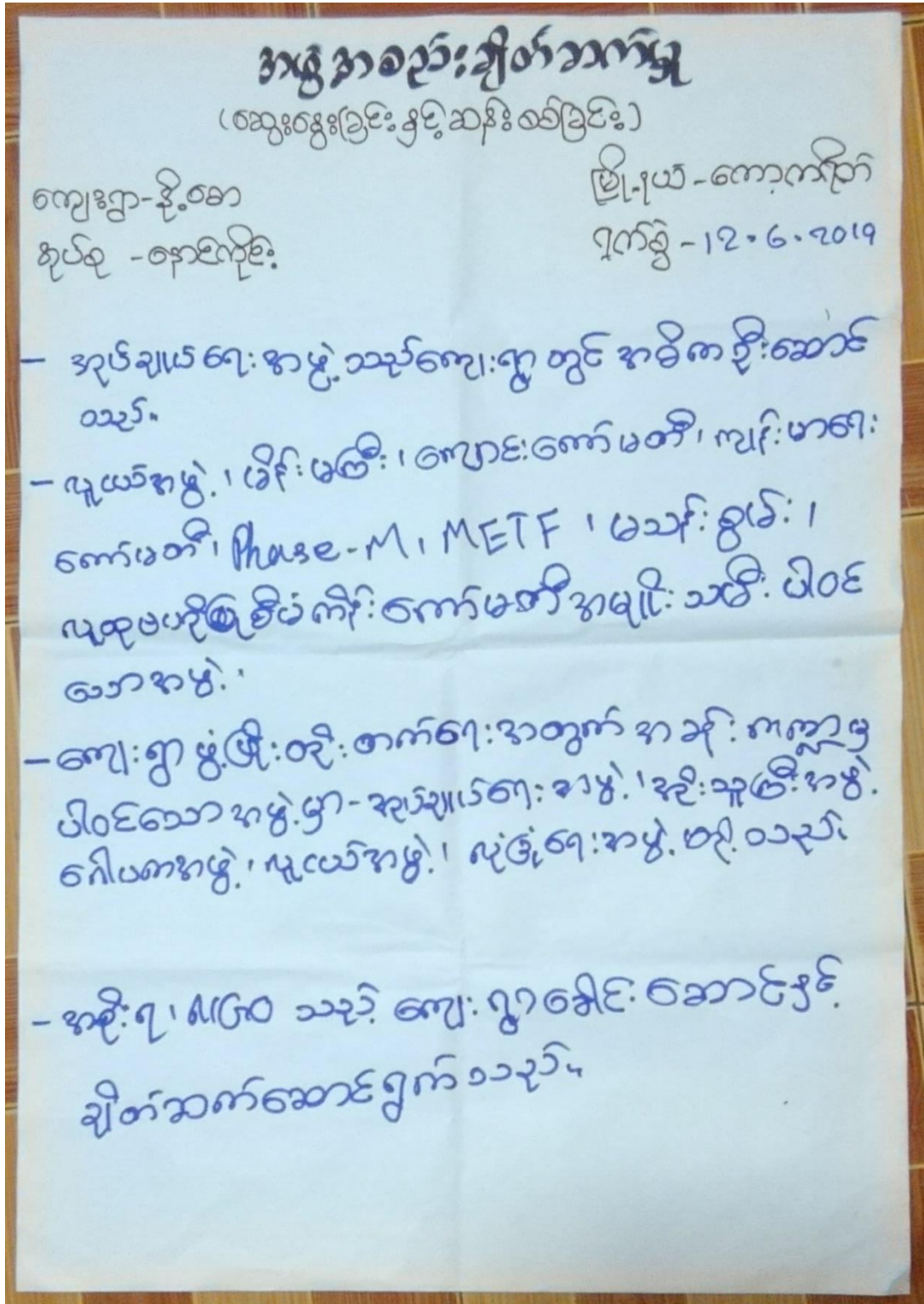
နို့စောကျေးရွာ - နန်းစောမော်

ပိုင်ဆိုင်မှု - ကျား < 19 > + မ < 41 > = 60 ဦး





နို့စောကျေးရွာ အဖွဲ့အစည်းချိတ်ဆက်မှုဇယား၏ ဆွေးနွေးခြင်းနှင့် ဆန်းစစ်ခြင်း



၇။ ကော်မတီဝင်များရွေးချယ်ခြင်းနှင့်ကျေးရွာဖွံ့ဖြိုးရေးအစီအစဉ်ဆောင်ရွက်မှု မှတ်တမ်းဓာတ်ပုံ





၈။ ကျေးရွာကော်မတီဝင်များစာရင်း

စဉ်	အမည်	ကျား	မ	ရာထူး / တာဝန်
<b>ကျေးရွာစီမံကိန်းအထောက်အကူပြု ကော်မတီ</b>				
၁။	ဦးစောအဲလို	ကျား		ဥက္ကဋ္ဌ
၂။	ဒေါ်ခင်သန်း		မ	ဥက္ကဋ္ဌ
<b>ဝယ်ယူရေးဆပ်ကော်မတီ</b>				
၁။	စောဝင်းလှိုင်းဌေး	ကျား		ခေါင်းဆောင်
၂။	စောငွေသိန်း	ကျား		အဖွဲ့ဝင်
၃။	နော်အဲဖော့မူး		မ	အဖွဲ့ဝင်
<b>ကျေးရွာငွေစာရင်းကိုင်</b>				
၁။	နော်အေးအေးသင်း		မ	
<b>စောင့်ကြည့်ကြီးကြပ်ရေးဆပ်ကော်မတီ</b>				
၁။	ဦးတင်မောင်	ကျား		ခေါင်းဆောင်
၂။	နော်ဘလဲ့ဟဲ		မ	အဖွဲ့ဝင်
၃။	နော်အေးသန်း		မ	အဖွဲ့ဝင်
<b>လုပ်ငန်းလည်ပတ် ပြုပြင်ထိန်းသိမ်းရေး ဆပ်ကော်မတီ</b>				
၁။	စောကျော်စေး	ကျား		ခေါင်းဆောင်
၂။	နော်အောလယမ်းထူ		မ	အဖွဲ့ဝင်
၃။	နော်စန္ဒာမြင့်		မ	အဖွဲ့ဝင်
<b>ဝေဖန်အကြံပြု တိုင်ကြားဖြေရှင်းရေး ကိုယ်စားလှယ်</b>				
၁။	စောသစ်ဆန်း	ကျား		
၂။	ဒေါ်စိန်ညွန့်		မ	
<b>ကျေးရွာစေတနာ့ဝန်ထမ်းများ</b>				
၁။	စောနိုင်အောင်ထူး	ကျား		
၂။	နော်သန်းစိန်		မ	

၉။ ကျေးရွာအခြေခံအချက်အလက် ပုံစံ ၈ - ၁ (PC - 1)

ပုံစံ - ၈ - ၁ ကျေးရွာအခြေခံအချက်အလက်များ (Form PC 1)

လယ်ဥယျာဉ်ရှင်များ ကျေးရွာတစ်ရွာသို့ ပထမဆုံးမိတ်ဆက်ခရီးသွားရောက်သောအခါ လူထုစည်းရုံးရေးမှူးသည် ကျေးရွာခေါင်းဆောင်များအား ကျေးရွာအချက်အလက်များကို မေတ္တာရပ်ခံ၍ တောင်းခံရသည်။ ဤအချက်အလက်များကို မိတ်ဆက်အစည်းဝေးပွဲတွင် တောင်းခံရသည်။ မိတ်ဆက်အစည်းဝေးတွင် လူထုစည်းရုံးရေးမှူးသည် ဤအချက်အလက်များအား စစ်ဆေးပြီး ပုဂံကန်အောင်မြင်လုပ်ရမည်၊ ပြီးနောက်တွင် လူထုစည်းရုံးရေးမှူးမှ သတင်းအချက်အလက်ထဲသို့ Tablets မှ တဆင့် ဖြည့်သွင်းရမည်။

ကျေးရွာခေါင်းဆောင် အမည် <b>ဒိုးကာဇယ်</b>	ကျေးရွာခေါင်းဆောင်၏ ရန်နံပါတ် <b>၀၄.၇၈၀၃၄၅၆၀၅</b>	လူထုစည်းရုံးရေးမှူး၏အမည် <b>တနင်္သာရီပရာဝဏ</b>
ပြည်နယ်/တိုင်း/ခရိုင်/မြို့နယ် <b>ကရင်</b>	မြို့နယ် <b>ကျေးရွာအုပ်စု</b>	ကျေးရွာ <b>ဒိုးဆာ</b>

တေး လူဦးရေ

လူမျိုးစု	အိမ်ထောင်စုအရေအတွက်	ကိုးကွယ်သည့်ဘာသာ	အိမ်ထောင်စုအရေအတွက်
လူမျိုးစု (၁) <b>ကရင်</b>	<b>၁၀၈</b>	ဘာသာ(၁) <b>ဗုဒ္ဓ</b>	<b>၁၀၇</b>
လူမျိုးစု (၂) <b>ကရင်</b>		ဘာသာ(၂) <b>အိတ်ဟာန်</b>	<b>၁</b>
လူမျိုးစု (၃) -----		ဘာသာ(၃) -----	
လူမျိုးစုရော -----		ဘာသာရော -----	
အခြား			
	အရေအတွက်		
မသန်စွမ်းသူများ	<b>၃၅</b>	:	
သက်ကြီးရွယ်အိုများ (၆၅ နှစ် နှင့် အထက်)	<b>၃၅</b>		
စစ်ဘေးဒုက္ခသည်	-		

	အမျိုးသား(အရေအတွက်)	အမျိုးသမီး(အရေအတွက်)	စုစုပေါင်းအရေအတွက်
လူဦးရေ			
လူမျိုးစု (၁)---ကျင်---	378	335	713
လူမျိုးစု (၂)-----			
လူမျိုးစု (၃)-----			
အခြား			
အိမ်ထောင်ဦးစီး	92	16	108

(ခ)အခြေခံအဆောက်အအုံ အသုံးအဆောင်များ

စာသင်ကျောင်း	အမှတ် ခြံပိ	ကျန်းမာရေး	အမှတ် ခြံပိ	ဘာသာရေးအဆောက် အအုံများ	အမှတ် ခြံပိ
အထက်တန်းကျောင်း	<input type="checkbox"/>	ဆေးရုံ	<input type="checkbox"/>	စေတီ	<input type="checkbox"/>
အလယ်တန်းကျောင်း	<input type="checkbox"/>	ကျန်းမာရေးဌာန	<input type="checkbox"/>	ဘုန်းကြီးကျောင်း	<input type="checkbox"/>
မူလတန်းကျောင်း	<input type="checkbox"/>	ကျန်းမာရေးဌာနခွဲ	<input type="checkbox"/>	ဟိန္ဒူဘုရားကျောင်း	<input type="checkbox"/>
ပုကြဲကျောင်း	<input type="checkbox"/>	ဆေးပေးခန်း	<input checked="" type="checkbox"/>	ခရစ်ယာန်ကျောင်း	<input type="checkbox"/>
အခြား	<input type="checkbox"/>	အခြား	<input checked="" type="checkbox"/>	ဗလီ	<input type="checkbox"/>
				အခြား	<input type="checkbox"/>
မှတ်ချက်		မှတ်ချက် နယ်လှူ၊ ကျေးဇူး၊ အိတ်အဖွဲ့၊ ဆေးပေးခန်း၊ ကျွန်းကျေး၊ မာတ်ဂျွန်၊ အဖွဲ့		မှတ်ချက်	



(ဂ) ကျွမ်းကျင်သူများမှတ်တမ်း (ကျေးရွာတွင်နေထိုင်သော သို့မဟုတ် တခြားရွာမှလာရောက်သော ကျွမ်းကျင်သူများ)

(၁) စာသင်ကျောင်း			(၂) ကျန်းမာရေး			(၃) လက်မှုပညာရှင်		
	ရွာတွင်နေထိုင်သူ	အခြားရွာမှလာသူ		ရွာတွင်နေထိုင်သူ	အခြားရွာမှလာသူ		ရွာတွင်နေထိုင်သူ	အခြားရွာမှလာသူ
မူလတန်းပြဆရာ/မ	<input checked="" type="checkbox"/>	<input type="checkbox"/>	ဆရာဝန်	<input type="checkbox"/>	<input type="checkbox"/>	လက်သမား	<input type="checkbox"/>	<input type="checkbox"/>
အထက်တန်းပြဆရာ/မ	<input type="checkbox"/>	<input type="checkbox"/>	လက်ထောက်ကျန်းမာရေးမှူး	<input type="checkbox"/>	<input type="checkbox"/>	ပန်းချီ	<input type="checkbox"/>	<input type="checkbox"/>
အလယ်တန်းပြဆရာ/မ	<input type="checkbox"/>	<input type="checkbox"/>	အမျိုးသမီးကျန်းမာရေးဆရာမ	<input type="checkbox"/>	<input type="checkbox"/>	လျှပ်စစ်ကျွမ်းကျင်၊ ဦးသမား	<input type="checkbox"/>	<input type="checkbox"/>
မူကြိုဆရာ/မ	<input type="checkbox"/>	<input type="checkbox"/>	သားရွားဆရာမ	<input type="checkbox"/>	<input type="checkbox"/>	ရေပိုက်သွယ်သူ	<input type="checkbox"/>	<input type="checkbox"/>
အခြား	<input type="checkbox"/>	<input type="checkbox"/>	ပြည်သူ့ကျန်းမာရေးလုပ်သား	<input checked="" type="checkbox"/>	<input type="checkbox"/>	စက်ပြင်ဆရာ	<input type="checkbox"/>	<input type="checkbox"/>
မှတ်ချက်			မှတ်ချက် အင်္ဂါသား ဖွား			မှတ်ချက်		

(ဃ) ကျေးရွာသို့ ရောက်ရှိနိုင်သည့် လမ်းအခြေအနေ / ကျေးရွာတစ်ရွာသည် ၎င်း၏ ကျေးရွာအုပ်စုနှင့် ဆက်သွယ်ထားသော လမ်းအခြေအနေ (အောက်ဖိတ်ခိုင်းပါ)

ကျောက်ကြမ်းလမ်း      ကတ္တရာလမ်း      တွန်ကရစ်လမ်း      မော်တော်ဆိုင်ကယ်လမ်း  
 ကျောက်စင်းလမ်း      မြေသားလမ်း      လူသွားလမ်း      အခြား \_\_\_\_\_

(င) ကျေးရွာခွဲဖြိုမှုစီမံချက် ပိုင်းပါ

(၁) လူထုထုတ်ပြန်ပုံစံတန်းမစတင်မီ ဤကျေးရွာတွင် ကျေးရွာခွဲဖြိုမှု စီမံချက်ရှိခဲ့ပါသလား? ရှိပါသည် / မရှိပါ / မသိပါ

(၂) ရှိခဲ့ပါလျှင် ဤစီမံချက်ကို မည်သည့် ခုနှစ်တွင်ပြင်ဆင်ခဲ့ပါသနည်း? နှစ် 2015 / မသိပါ

(၃) ဤစီမံချက်ကို ခြုံနှယ်မှအတည်ပြုခဲ့ပါသလား? ပြုခဲ့ပါသည် / မပြုခဲ့ပါ မသိပါ

(စ) ခရီးအကွာအဝေး

(၁) ဤကျေးရွာ၏ပဟိုမှ၎င်းကျေးရွာအုပ်စု၏ပဟိုအထိခရီးပိုင်မည်မျှကွာဝေးသနည်း? ပိုင်---1---/မသိပါ

(၂) ဤကျေးရွာမှ ၎င်းကျေးရွာအုပ်စုပဟိုအထိသွားလာရာတွင်ကြာမြင့်သည့်အချိန်။

ခြောက်သွေ့ရာသီတွင်ကြာချိန်---15မိနစ်---ထော်လာဂျီ/မော်တော်ဆိုင်ကယ်/ခြေလျင်/လား/မော်တော်ဘုတ်/

အခြား-----

မိုးရာသီတွင်ကြာချိန်---30မိနစ်---ထော်လာဂျီ/မော်တော်ဆိုင်ကယ်/ခြေလျင်/လား/မော်တော်ဘုတ်/

အခြား-----

(ဆ) ပတ်ဝန်းကျင်ဆိုင်ရာသဘာဝဘေးအန္တရာယ်

ဤကျေးရွာတွင်ကြေးခြင်းကဲ့သို့ သဘာဝဘေးအန္တရာယ်ကျရောက်ဖူးခြင်း ရှိပါသလား။

မရှိပါ  ရှိပါသည်  ရှိလျှင်ဖော်ပြပါ-----

(ဇ) ကျေးရွာတွင် ဖွဲ့စည်းထားသော အဖွဲ့အစည်းများ

လူထုပဟိုပြုစီမံကိန်းမတိုင်မီ ဤကျေးရွာတွင် ကျေးရွာဖွံ့ဖြိုးရေးအတွက် အစိုးရ(သို့) ရွာသားများကိုယ်တိုင်(သို့) စီမံကိန်းတစ်ခုခုမှ ဖွဲ့စည်းထားသည့် အဖွဲ့အစည်းများရှိပါသလား။

(၁) ----- မရှိပါ -----

(၂) -----


(ဈ) အထွေထွေအုပ်ချုပ်ရေး ဦးစီးဌာန (GAD) မှ မှတ်တမ်းတင်ထားခြင်း

ဤကျေးရွာသည် အထွေထွေအုပ်ချုပ်ရေး ဦးစီးဌာန (GAD) မှ မှတ်တမ်းတင်ထားမှု ရှိပါသလား။

မရှိပါ  ရှိပါသည်


ကျေးရွာခေါင်းဆောင်

အမည် ဦးစာမာမာ

လက်မှတ်  နေ့စွဲ 27.5.19

လူထုစည်းရုံးရေးမှူး

အမည် နော်စောဦးစာမာ

လက်မှတ်  နေ့စွဲ 27.5.19

၁၀။ စီမံကိန်းစက်ဝန်းအချိန်ဇယား ပုံစံ ၈ - ၂ (PC - 2)

ပုံစံ - ၈-၂ - စီမံကိန်းစက်ဝန်းအချိန်ဇယား (PC 2)

လမ်းညွှန်ချက်

သက်ဆိုင်ရာလူထုစည်းရုံးရေးများ/လက်ထောက်နည်းပညာများ/စီမံကိန်းဆောင်ရွက်ပြီးစီးတင်ကျေးရွာနှင့် ကျေးရွာအုပ်စုအတွက်ဤပုံစံကြည့်သွင်းရမည်။

စည်းရုံးရေးများ/လက်ထောက်နည်းပညာရေးဝန်ထမ်း အမည် - မေဂျီတာဇော၊ ရဲရှေ့ကျော်

နေ့၊ ဇွဲ ၂၀၁၆ ခု၊ ၂၀၁၇

စက်ဝန်းအားအမှတ်ပြုပါ  စက်ဝန်း(၁) မာကတ်(၂)  စက်ဝန်း(၃)

စက်ဝန်း (၄)

ပြည်နယ်/ဖိုဒ် ကရင် မြို့နယ် ကျေးရွာ ကျေးရွာအုပ်စု ဆားကုန်း ကျေးရွာ ဦးခေ

စီမံကိန်းဆောင်ရွက်မှုအသင့်များ	နေ့စွဲ		အစည်းအဝေးအတွက်ရောက်သူအရေအတွက်					
	စတင်သည့် နေ့	ပြီးဆုံးသည့် နေ့	အမျိုးသား အရေအတွက်	အမျိုးသမီး အရေအတွက်	အိမ်ထောင်စု အရေအတွက်	လူမျိုးစုတက်ရောက်သူ အရေအတွက် နှင့် လူမျိုးအမည်	အိမ်ထောင်စု ပေါင်း	အိမ်ထောင်စု %
၁။ ကျေးရွာစီမံကိန်း မိတ်ဆက်အစည်းအဝေး	၂၀၁၆.၁၇	၂၀၁၆.၁၇	၂၆	၃၂	၆၀	၆၀   ၁၇၄	၁၀၈	၅၅.၅၆%
၂။ ကျေးရွာဖွံ့ဖြိုးရေး စီမံချက်ရေးဆွဲခြင်း အစည်းအဝေး	၂၀၁၆.၁၇	၂၀၁၆.၁၇	၃၆	၃၂	၆၀	၆၀   ၁၇၄	၁၀၈	၅၅.၅၆%
၃။ ကျေးရွာအုပ်စုလုပ်ငန်းဆုံးဖြတ်ချက်ချသည့် အစည်းအဝေး								



၁၁။ ကျေးရွာဖွံ့ဖြိုးရေးဦးစားပေးအစီအစဉ် ပုံစံ ၈ - ၃ (PC - 3)

ပုံစံ - ၈-၃ ကျေးရွာဖွံ့ဖြိုးရေး ဦးစားပေးအစီအစဉ် (Form PC 3)

လယ်ယာနှင့်ရွာကျေးရွာအဆင့်(၃)ကျေးရွာဖွံ့ဖြိုးရေးအစီအစဉ်အထောက်အကူပြု ကော်မတီသည် လူထုစည်းရုံးရေးမှူးအကူအညီဖြင့် ဤပုံစံကိုဖြည့်စုံအောင် ဖြည့်သွင်းရမည်။			
လူထုစည်းရုံးရေးမှူး/ဝန်ထမ်း အမည် <u>ဇော်စောကျော်</u>			
နေ့စွဲ <u>12.6.2019</u>	ဝက်ဝန်းအား အမှတ်ခြစ်ပါ (✓) <input type="checkbox"/> ဝက်ဝန်း (၁) ဖက်ဝန်း(၂) <input type="checkbox"/> ဝက်ဝန်း(၃) <input type="checkbox"/> ဝက်ဝန်း(၄)		
ပြည်နယ်/ခရိုင် <u>ကချင်</u>	မြို့နယ် <u>ကျောက်ဆည်</u>	ကျေးရွာအုပ်စု <u>ကျောက်ဆည်</u>	ကျေးရွာ <u>ငါးစာ</u>

က။ အခက်အခဲအတားအဆီးများအားဆွေးနွေးခြင်း - ယခုလက်ရှိအခြေအနေတွင်ဤကျေးရွာဖွံ့ဖြိုးတိုးတက်ရေးအတွက် အဓိကအခက်အခဲအတားအဆီးများသည် မည်သည်များဖြစ်ပါသနည်း။ (အမျိုးသား/သမီး အနည်းဆုံးအခက်အခဲ ၅ ခုစီဖော်ပြပါ)

အုပ်စုစွဲဆွေးနွေးမှုမှ တင်ပြသောအခက်အခဲအတားအဆီးများ	
၁။ ရွာရပ်ကွက်လမ်း မကောင်း၊ လောကြောင့် ရွာသူများ များ မြေပိုင်း ဝေပုံများ	<input type="checkbox"/> ကျား <input type="checkbox"/> မ <input type="checkbox"/> ကျား+ မ
၂။ ရွာလမ်း မကောင်း၊ ရွာလမ်း မကောင်း၊ ရွာလမ်း မကောင်း	<input type="checkbox"/> ကျား <input type="checkbox"/> မ <input type="checkbox"/> ကျား+ မ
၃။ ရွာလမ်း မကောင်း၊ ရွာလမ်း မကောင်း၊ ရွာလမ်း မကောင်း	<input type="checkbox"/> ကျား <input type="checkbox"/> မ <input type="checkbox"/> ကျား+ မ
၄။ ရွာလမ်း မကောင်း၊ ရွာလမ်း မကောင်း၊ ရွာလမ်း မကောင်း	<input type="checkbox"/> ကျား <input type="checkbox"/> မ <input type="checkbox"/> ကျား+ မ
၅။ ရွာလမ်း မကောင်း၊ ရွာလမ်း မကောင်း၊ ရွာလမ်း မကောင်း	<input type="checkbox"/> ကျား <input type="checkbox"/> မ <input type="checkbox"/> ကျား+ မ
၆။ ရွာလမ်း မကောင်း၊ ရွာလမ်း မကောင်း၊ ရွာလမ်း မကောင်း	<input type="checkbox"/> ကျား <input type="checkbox"/> မ <input type="checkbox"/> ကျား+ မ
၇။ ရွာလမ်း မကောင်း၊ ရွာလမ်း မကောင်း၊ ရွာလမ်း မကောင်း	<input type="checkbox"/> ကျား <input type="checkbox"/> မ <input type="checkbox"/> ကျား+ မ
၈။ ရွာလမ်း မကောင်း၊ ရွာလမ်း မကောင်း၊ ရွာလမ်း မကောင်း	<input type="checkbox"/> ကျား <input type="checkbox"/> မ <input type="checkbox"/> ကျား+ မ
	<input type="checkbox"/> ကျား <input type="checkbox"/> မ <input type="checkbox"/> ကျား+ မ
	<input type="checkbox"/> ကျား <input type="checkbox"/> မ <input type="checkbox"/> ကျား+ မ
	<input type="checkbox"/> ကျား <input type="checkbox"/> မ <input type="checkbox"/> ကျား+ မ
	<input type="checkbox"/> ကျား <input type="checkbox"/> မ <input type="checkbox"/> ကျား+ မ

ခ။ မျှော်မှန်းခြင်း- နောင်လာမည့် (၅) နှစ် အတွင်း ကျေးရွာဖွံ့ဖြိုးရေး မျှော်မှန်းလျာထားချက်များအား တင်ပြပါ။

အုပ်စုဖွဲ့ဆွေးနွေးမှုများမှ တင်ပြသော မျှော်မှန်းချက်များ	
၁။ ရွာလမ်းအားလုံးကို ကောင်းမွန်စေရန်အတွက် ရွာလမ်းအား များစွာ ကျန်းမာရေးကောင်းမွန်စေရန်အတွက် နေရာအရပ်ရပ်တွင် နေရာအရပ်ရပ်	<input type="checkbox"/> ကျား <input type="checkbox"/> မ <input type="checkbox"/> ကျား + <input type="checkbox"/> မ
၂။ သစ်တောများ စေ့စပ်စေရန်အတွက် ကျေးရွာအတွင်းရှိ သစ်တောများကို စောင့်ရှောက်ပေးရန်အတွက် နေရာအရပ်ရပ်	<input type="checkbox"/> ကျား <input type="checkbox"/> မ <input type="checkbox"/> ကျား + <input type="checkbox"/> မ
၃။ မြေရေအရင်းအမြစ်များကို စောင့်ရှောက်ပေးရန်အတွက် ရွာလမ်းအတိုင်း အစားအသုံးပြုရန်အတွက် နေရာအရပ်ရပ်	<input type="checkbox"/> ကျား <input type="checkbox"/> မ <input type="checkbox"/> ကျား + <input type="checkbox"/> မ
၄။ စီးပွားရေးလုပ်ငန်းများကို စောင့်ရှောက်ပေးရန်အတွက် ရွာလမ်းအတိုင်း အစားအသုံးပြုရန်အတွက် နေရာအရပ်ရပ်	<input type="checkbox"/> ကျား <input type="checkbox"/> မ <input type="checkbox"/> ကျား + <input type="checkbox"/> မ
၅။ ကျန်းမာရေးဆိုင်ရာလုပ်ငန်းများကို စောင့်ရှောက်ပေးရန်အတွက် ရွာလမ်းအတိုင်း အစားအသုံးပြုရန်အတွက် နေရာအရပ်ရပ်	<input type="checkbox"/> ကျား <input type="checkbox"/> မ <input type="checkbox"/> ကျား + <input type="checkbox"/> မ
၆။ စိုက်ပျိုးရေးလုပ်ငန်းများကို စောင့်ရှောက်ပေးရန်အတွက် ရွာလမ်းအတိုင်း အစားအသုံးပြုရန်အတွက် နေရာအရပ်ရပ်	<input type="checkbox"/> ကျား <input type="checkbox"/> မ <input type="checkbox"/> ကျား + <input type="checkbox"/> မ
၇။ ရေရရှိရေးအတွက် ရွာလမ်းအတိုင်း အစားအသုံးပြုရန်အတွက် နေရာအရပ်ရပ်	<input type="checkbox"/> ကျား <input type="checkbox"/> မ <input type="checkbox"/> ကျား + <input type="checkbox"/> မ
၈။ မြေအရင်းအမြစ်များကို စောင့်ရှောက်ပေးရန်အတွက် ရွာလမ်းအတိုင်း အစားအသုံးပြုရန်အတွက် နေရာအရပ်ရပ်	<input type="checkbox"/> ကျား <input type="checkbox"/> မ <input type="checkbox"/> ကျား + <input type="checkbox"/> မ
၉။ စိုက်ပျိုးရေးလုပ်ငန်းများကို စောင့်ရှောက်ပေးရန်အတွက် ရွာလမ်းအတိုင်း အစားအသုံးပြုရန်အတွက် နေရာအရပ်ရပ်	<input type="checkbox"/> ကျား <input type="checkbox"/> မ <input type="checkbox"/> ကျား + <input type="checkbox"/> မ
၁၀။ မြေအရင်းအမြစ်များကို စောင့်ရှောက်ပေးရန်အတွက် ရွာလမ်းအတိုင်း အစားအသုံးပြုရန်အတွက် နေရာအရပ်ရပ်	<input type="checkbox"/> ကျား <input type="checkbox"/> မ <input type="checkbox"/> ကျား + <input type="checkbox"/> မ
	<input type="checkbox"/> ကျား <input type="checkbox"/> မ <input type="checkbox"/> ကျား + <input type="checkbox"/> မ
	<input type="checkbox"/> ကျား <input type="checkbox"/> မ <input type="checkbox"/> ကျား + <input type="checkbox"/> မ
	<input type="checkbox"/> ကျား <input type="checkbox"/> မ <input type="checkbox"/> ကျား + <input type="checkbox"/> မ
	<input type="checkbox"/> ကျား <input type="checkbox"/> မ <input type="checkbox"/> ကျား + <input type="checkbox"/> မ

ဂ။ လူထုဝင်ကံန်း၏ လာမည့် (၄) နှစ်အတွက် အကျိုးဝင်သော ဦးစားပေး ဖွံ့ဖြိုးတိုးတက်မှု လုပ်ငန်း အစီအစဉ်များအားတင်ပြပါ။

ဦးစားပေး အဆင့် သတ်မှတ်ချက်	ကျေးရွာအတွက် ဦးစားပေး ဖွံ့ဖြိုးတိုးတက်မှု လုပ်ငန်းစဉ်များ	အဆိုပြုသူ (အမျိုးသားများ/ အမျိုးသမီးများ/ အမျိုးသား+အမျိုးသမီး)	အခန်းကဏ္ဍ	ခန့်မှန်း ကုန်ကျစရိတ်	အကျိုးခံစားခွင့်ရှိသူ နှင့် မှန်းခြေအရေအတွက်		
					ကျား	မ	ပေါင်း
၁	ရွာလမ်းအားလုံးကို ကောင်းမွန်စေရန်အတွက် ရွာလမ်းအား များစွာ ကျန်းမာရေးကောင်းမွန်စေရန်အတွက် နေရာအရပ်ရပ်	ကျား + မ	လမ်းပန်းဆက်သွယ်ရေး	40,800,000/-	378	335	713
၂	သစ်တောများ စေ့စပ်စေရန်အတွက် ကျေးရွာအတွင်းရှိ သစ်တောများကို စောင့်ရှောက်ပေးရန်အတွက် နေရာအရပ်ရပ်	ကျား	မ	36,000,000/-	378	335	713
၃	မြေရေအရင်းအမြစ်များကို စောင့်ရှောက်ပေးရန်အတွက် ရွာလမ်းအတိုင်း အစားအသုံးပြုရန်အတွက် နေရာအရပ်ရပ်	မ	ယာရေး	32,100,000/-	378	335	713

၄	ဆောက် ဗူး ရေး ရုပ်လက်စွာ ရရှိရေး	က + ဗ	15000000 / ရုပ်ပုံ	378	335	713
၅	လမ်း ဖုံး ရရှိရေး	က + ဗ	15000000 / ဖုံးအင်္ကျီ	378	335	713
၆						
၇						

ယင်း လူထုစီမံကိန်း၏ လာမည့် (၄) နှစ်အတွက် အကျုံးမဝင်သော ဦးစားပေး ဖွံ့ဖြိုးတိုးတက်မှု လုပ်ငန်း အစီအစဉ်များအားဖော်ပြပါ။

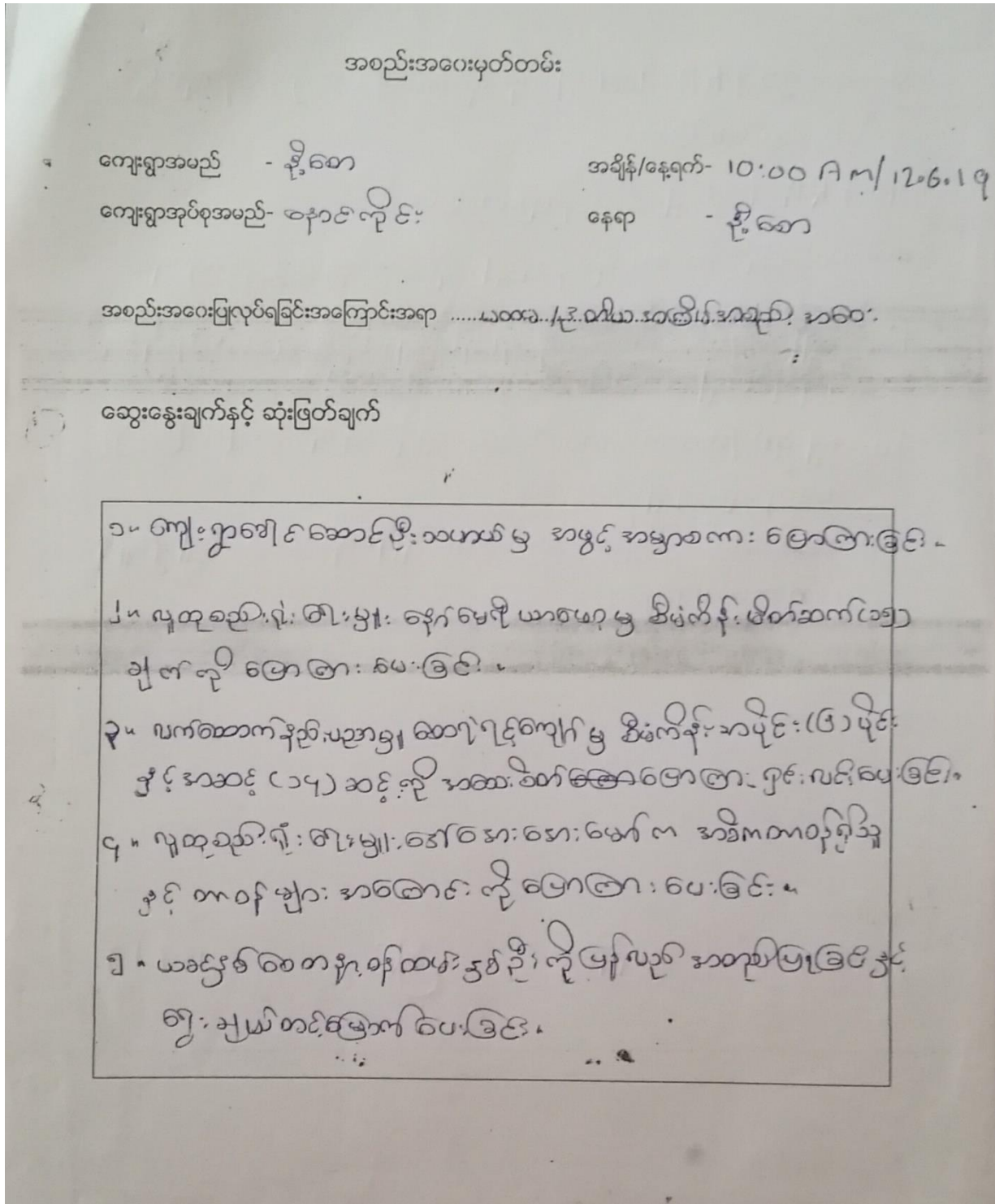
အဆင့်	ကျေးရွာအတွက် ဦးစားပေး ဖွံ့ဖြိုး တိုးတက်မှု လုပ်ငန်းစဉ်များ	အဆိုပြုသူ (အမျိုးသားများ/ အမျိုးသမီးများ/အမျိုးသား + အမျိုးသမီး)	အခန်းကဏ္ဍ
၁	ဦးစားပေး ရေး နည်း ယူဆချက်	က	ဦးစားပေး ရေး
၂	ဖွံ့ဖြိုးရေး နည်း ယူဆချက်	က	ဖွံ့ဖြိုးရေး
၃	ကျေးရွာအတွက် အခြားအစီအစဉ်များ	ဗ	အခြား
၄			
၅			
၆			
၇			

ခေါင်းဆောင်၊ ကျေးရွာစီမံကိန်းအထောက်အကူပြုကော်မတီမှအတည်ပြုသည်။

အမည် ဦးစောအောင် လက်မှတ် \_\_\_\_\_ နေ့စွဲ ၂၀၂၀.၆.၂၀၂၀



၁၂။ ကျေးရွာပထမဆုံးတိယအကြိမ် အစည်းအဝေးမှတ်တမ်း



၁၃။ ကဏ္ဍအလိုက်အနှစ်ချုပ်ဖော်ပြချက်

၂၀၂၀

ကဏ္ဍအလိုက် လုပ်ငန်းချုပ်ဖော်ပြချက်

ကဏ္ဍ	စဉ်	လုပ်ငန်းအမျိုးအစား	အဆိုပြုသူ(အမှန်ဖြစ်ရန်)			ခုနှစ်	ထောက်ပံ့မည့်အဖွဲ့အစည်း (သို့)ဌာန	မှတ်ချက်
			ကျား	မ	ကျား+မ			
အခြေခံအထောက်အညီကဏ္ဍ (လမ်း၊တံတား၊ရေရရှိရေး/မီးလောင်ရေး)	၁	ကျွန်းကျောင်းဆေးရုံ			✓	၂၀၁၈		
	၂	တံတား ၅ ခု	✓			၂၀၁၈		
	၃	ဆေးရုံဆေးရုံ ၅ ခု			✓	၂၀၁၈		
	၄	ရေဖျော်စက် ၅ ခု			✓	၂၀၁၈		
	၅							
လူမှု ဖွံ့ဖြိုးရေးကဏ္ဍ (ပညာရေး/ ကျန်းမာရေး နှင့် ဆိုင်သောအထောက်အညီများနှင့် အခြားလိုအပ်ချက်များ)	၁	ကျွန်းကျောင်းဆေးရုံ		✓		၂၀၁၈		
	၂	ကျွန်းကျောင်းဆေးရုံ		✓		၂၀၁၈		
	၃							
	၄							
	၅							
သက်မွေးဝမ်းကျောင်းကဏ္ဍ (စိုက်ပျိုးရေး/ ဖွံ့ဖြိုးရေး နှင့် ဆိုင်သော အထောက်အညီများ နှင့် အခြား လိုအပ်ချက်များ)	၁	ကျွန်းကျောင်းဆေးရုံ	✓			၂၀၁၈		
	၂	ကျွန်းကျောင်းဆေးရုံ	✓			၂၀၁၈		
	၃	ကျွန်းကျောင်းဆေးရုံ		✓		၂၀၁၈		
	၄							
	၅							
သဘာဝဘေးအန္တရာယ် လျော့ပါးရေး ကဏ္ဍ	၁							
	၂							
	၃							
	၄							
	၅							
အခြားကဏ္ဍ (ဌာနဆိုင်ရာများသို့ လိုအပ်ချက် နှင့် အထောက်အထား ဖော်ပြချက်များနှင့်ဆိုင်ခြင်းမရှိ သော လုပ်ငန်းများ)	၁							
	၂							
	၃							
	၄							
	၅							