

ပြည်ထောင်စုသမ္မတ မြန်မာနိုင်ငံတော်အစိုးရ
စိုက်ပျိုးရေး၊မွေးမြူရေးနှင့် ဆည်မြောင်းဝန်ကြီးဌာန
ကျေးလက်ဒေသဖွံ့ဖြိုးတိုးတက်ရေးဦးစီးဌာန



National Community Driven Development Project

လူထုဗဟိုပြုစီမံကိန်း

အင်္ဂပူမြို့နယ် ၊ ဧရာဝတီတိုင်းဒေသကြီး

ကျေးရွာဖွံ့ဖြိုးရေးအစီအစဉ်



ပထုပ်ကျေးရွာအုပ်စု၊ ငရုပ်ရိုးကျေးရွာ
၂၀၁၈-ခုနှစ်

မာတိကာ

အကြောင်းအရာစာမျက်နှာ

၁။ အင်္ဂုဏ်၊ နယ် အခြေပြမြေပုံ.....၂

၂။ ပတုပ်ကျေးရွာအုပ်စုအခြေပြမြေပုံ.....၃

၃။ ပတုပ်ကျေးရွာအုပ်စုတွင်ပါဝင်သော ကျေးရွာများစာရင်း.....၃

၄။ ကျေးရွာသမိုင်းကြောင်း နှင့် ကျေးရွာအခြေခံအချက်အလက်များ

 ၄.၁။ ကျေးရွာသမိုင်းကြောင်း ၄

 ၄.၂။ ကျေးရွာရှိ အိမ်ခြေ၊ အိမ်ထောင်စုနှင့် လူဦးရေ၄

 ၄.၃။ တိုင်းရင်းသားလူမျိုးစုများဦးရေ၄

 ၄.၄။ ကျေးရွာတွင်းရှိအထောက်ပံ့ရရှိနိုင်သောအဆောက်အအုံများ၄

 ၄.၅။ ထိခိုက်လွယ်သောအိမ်ထောင်စုများအရေအတွက်

 ၄.၆။ ကျေးရွာသူ/သားများ၏ အဓိကစီးပွားရေးလုပ်ငန်းများ၄

 ၄.၇။ ကျေးရွာတွင်းပိုင်ဆိုင်မှု၊ မြေယာဧရိယာနှင့် သဘာဝသယံဇာတများ၄

 ၄.၈။ ကျေးရွာတွင်းအခြားသက်ဆိုင်သောသတင်းအချက်အလက်များ၅

၅။ လူထုပူးပေါင်းပါဝင်သော လူမှုဆန်းစစ်ခြင်းနှင့် အကဲဖြတ်ခြင်းလုပ်ငန်းစဉ် အကျဉ်းချုပ်ဇယား၅

၆။ ကျေးရွာဖွံ့ဖြိုးရေးအစီအစဉ်အတွက်အသုံးပြုသော PRA TOOL တစ်ခုချင်းစီ၏ သုံးသပ်ချက်များ

 ၆.၁။ ကျေးရွာလူမှုရေးနှင့် အရင်းအမြစ်ပြမြေပုံ (Social and Resource Map)၆-၇

 ၆.၂။ ရာသီခွင်ပြ-ပြက္ခဒိန် (Seasonal Calender)၈-၉

 ၆.၃။ ဥစ္စာနေကြွယ်ဝမှုအဆင့်သတ်မှတ်ခြင်း (Wealth Ranking).....၁၀-၁၁

 ၆.၄။ ကျား-မပင့်ကူအိမ်သုံးသပ်ခြင်း (Spider Diagram)၁၂-၁၃

 ၆.၅။ ပိုင်ဆိုင်မှုသုံးသပ်ခြင်း (Asset Mapping)၁၄-၁၅

 ၆.၆။ အဖွဲ့အစည်းချိတ်ဆက်မှုဇယား (Venn Diagram)၁၆-၁၇

၇။ ကော်မတီများရွေးချယ်ခြင်းနှင့်ကျေးရွာဖွံ့ဖြိုးရေးအစီအစဉ်ဆောင်ရွက်မှု မှတ်တမ်းဓါတ်ပုံ၁၈

၈။ ကျေးရွာကော်မတီဝင်များစာရင်း၁၉

၉။ ကျေးရွာအခြေခံအချက်အလက် ပုံစံ ၈-၁ (PC-1)၂၀-၂၂

၁၀။ စီမံကိန်းစက်ဝန်းအချိန်ဇယား ပုံစံ ၈-၂(PC-2)၂၃

၁၁။ ကျေးရွာဖွံ့ဖြိုးရေးဦးစားပေးအစီအစဉ် ပုံစံ ၈-၃ (PC-3)၂၄-၂၅

၁၂။ ကျေးရွာပထမအကြိမ် အစည်းအဝေးမှတ်တမ်း ၂၆- ၂၇

၁၃။ ကျေးရွာဒုတိယအကြိမ် အစည်းအဝေးမှတ်တမ်း၂၈-၂၉

၁၄။ ကဏ္ဍအလိုက်ဦးစားပေးဖွံ့ဖြိုးရေးလုပ်ငန်းစဉ်များ၃၀

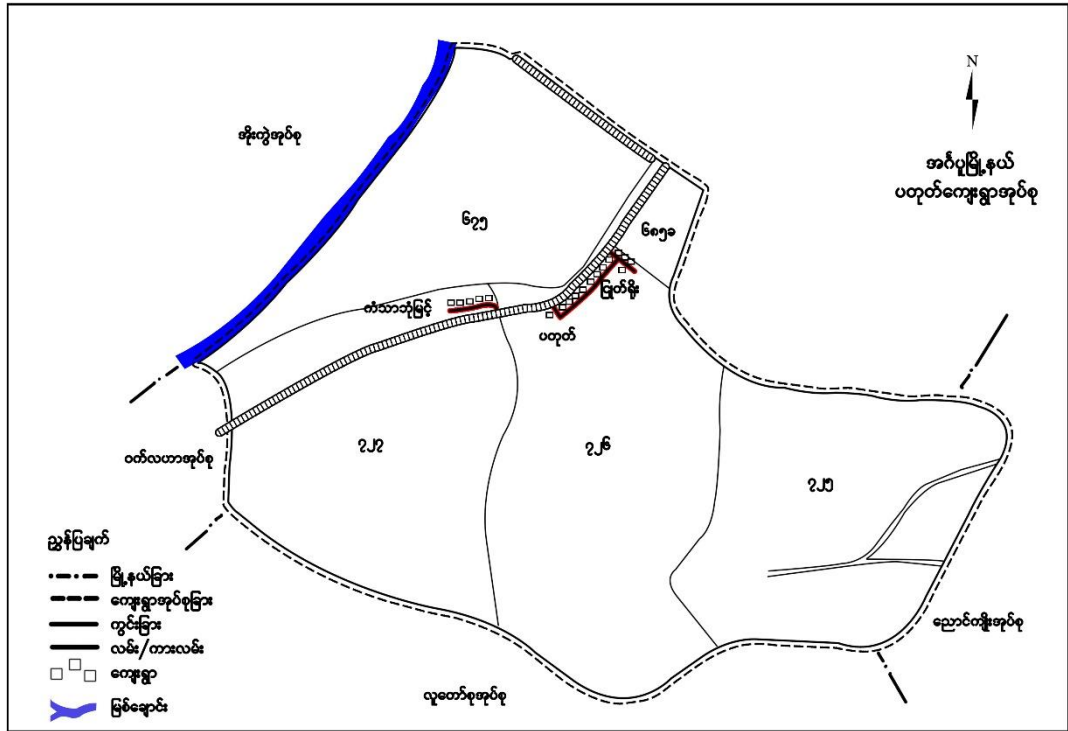
၁၅။ LIFT ၏နည်းပညာအကူအညီဖြင့် (၂၀၁၆)ခုနှစ်တွင် ရေးဆွဲထားသောအချက်အလက်အား.....၃၁-၃၂

ကိုးကားအသုံးပြုထားပါသည်။

၁။ အင်္ဂုမြို့နယ် အခြေအနေပြမြေပုံ



၂။ ပတုင်ကျေးရွာအုပ်စု အခြေပြမြေပုံ



၃။ ပတုင်ကျေးရွာအုပ်စုတွင်ပါဝင်သော ကျေးရွာများစာရင်း

စဉ်	ကျေးရွာအမည်	အိမ်ထောင်စု	ကျား	မ	လူဦးရေစုစုပေါင်း
၁။	ပတုင်	၈၈	၁၆၃	၁၆၅	၂၂၈
၂။	ကံသာဘုံမြင့်	၁၂၀	၂၀၄	၁၉၉	၄၀၃
၃။	ငရပ်ရိုး	၇၂	၁၁၅	၁၁၄	၂၂၉

၄.၁။ ကျေးရွာသမိုင်းကြောင်း

ငရုပ်ကျေးရွာသည် ညောင်ကျီး - အင်္ဂပူမြို့ ကားလမ်းဘေးတွင် တည်ရှိသော ရွာဖြစ်သည်။ လွန်ခဲ့သောနှစ်ပေါင်း ၁၀၀ ခန့်ကတည်းက ရွာတည်ရှိပြီး ခရစ်ယာန်ဘာသာကိုးကွယ်သူများနှင့် ဗုဒ္ဓဘာသာ ကိုးကွယ်သူများ ရှိသည်။ ကျေးရွာဖွံ့ဖြိုးရေးအတွက်ဆိုရင် အတူတကွ ပူးပေါင်းလုပ်ဆောင်ကြသည်။ ငရုပ်ရိုးကျေးရွာဟု အမည်တွင်ခြင်းမှာ ငရုပ်ပင်းများ ပျိုးသော ကုန်းမြင့်လေး၏ ဘေးတွင်ရှိသော ရိုးမြောင်းက လေးကိုအစွဲပြုပြီး ငရုပ်ရိုးဟု ခေါ်တွင်ခြင်းဖြစ်ပါသည်။

၄.၂။ ကျေးရွာရှိ အိမ်ခြေ၊ အိမ်ထောင်စုနှင့် လူဦးရေ

ငရုပ်ရိုးကျေးရွာတွင် အိမ်ထောင်စု(၇၂)စုရှိပါသည်။ ကျေးရွာအတွင်းနေထိုင်သော လူဦးရေမှာ အမျိုးသား (၁၁၅) ဦး ၊ အမျိုးသမီး (၁၁၄) ဦး ၊ စုစုပေါင်း (၂၂၉)ဦး ရှိပါသည်။ ယခုအိမ်ထောင်စုနှင့် လူဦးရေမှာ ၂၀၁၈ခုနှစ် ၊ သြဂုတ်လတွင် ကောက်ယူထားသောစာရင်း ဖြစ်ပါသည်။

၄.၃။ တိုင်းရင်းသားလူမျိုးစုများဦးရေ

ငရုပ်ရိုးကျေးရွာတွင် ဗမာလူမျိုး အိမ်ထောင်စု (၁၁) စုရှိပြီး ကရင်လူမျိုး အိမ်ထောင်စု (၆၁) စု ရှိပါသည်။

၄.၄။ ထိခိုက်လွယ်သောအိမ်ထောင်စုများအရေအတွက်

ငရုပ်ရိုးကျေးရွာတွင် သက်ကြီးရွယ်အို (၆၅ နှစ် နှင့် အထက်) ၂၅ ဦး ရှိပါသည်။ မသန်စွမ်းဦးရေ မှာ ၃ ဦးရှိပါသည်။

၄.၅။ ကျေးရွာတွင်းအထောက်အပံ့ရရှိနိုင်သော အဆောက်အအုံများ

ကျေးရွာတွင် အဓိက အထောက်အပံ့ရရှိနိုင်သော အဆောက်အအုံမှာ မူလတန်းကျောင်း၊ ခရစ်ယာန်ကျောင်းတစ်ကျောင်းတို့ရှိပါသည်။

၄.၆။ ကျေးရွာသူ/သားများ၏ အဓိက စီးပွားရေးလုပ်ငန်းများ

ရွာသူ/ရွာသားများ၏ အဓိက စီးပွားရေးမှာ လယ်ယာစိုက်ပျိုးရေးလုပ်ငန်းနှင့် ကိုင်းလုပ်ငန်းများကို လုပ်ကိုင်ကြပါသည်။

၄.၇။ ကျေးရွာတွင်းပိုင်ဆိုင်မှု၊မြေယာဧရိယာနှင့် သဘာဝသယံဇာတများ

လယ်၊ကိုင်း၊ တို့ပိုင်ဆိုင်ကြပါသည်။

၄.၈။ ကျေးရွာတွင်းအခြားသက်ဆိုင်သော သတင်းအချက်အလက်

ငရပ်ရိုးကျေးရွာတွင်းတွင်ရှိသော အဖွဲ့အစည်းများမှာ အုပ်ချုပ်ရေးအဖွဲ့၊ ရပ်မိရပ်ဖအဖွဲ့၊ မိခင်နှင့် ကလေးအသင်း၊ ကြက်ခြေနီ၊ မီးသတ်အဖွဲ့နှင့် ကျောင်းကော်မတီ အဖွဲ့တို့ရှိပြီး ကျေးရွာပြင်ပတွင် မြို့နယ်အုပ်ချုပ်ရေးအဖွဲ့၊ မြို့နယ်စိုက်ပျိုးရေး၊ မြို့နယ်ပညာရေး၊ မြို့နယ်ကျန်းမာရေး၊ သမအဖွဲ့၊ ကျေးလက်ဦးစီးဌာနနှင့် ပက်စ်အဖွဲ့၊ တို့ရှိကြပါသည်။

၅။ လူထုပူးပေါင်းပါဝင်သော လူမှုဆန်းစစ်ခြင်းနှင့် အကဲဖြတ်ခြင်းလုပ်ငန်းစဉ် အကျဉ်းချုပ်ဇယား

နေ့စွဲ	အသုံးပြုခဲ့သော PRA Tool များ	အစည်းအဝေးတွင် ပါဝင်ဆွေးနွေးသူများ			အဓိကဆွေးနွေးချက်များ
		ကျား	မ	ပေါင်း	
၅.၇.၂၀၁၈	လူမှုရေးနှင့် အရင်းအမြစ်ပြ မြေပုံ (Social and Resource Map)	၅	၅	၁၀	လယ်ယာလုပ်ငန်း၊ အရင်းအမြစ်၊ တိုင်းရင်းသားလူမျိုးစု၊ လူနေမှု အခြေခံ အဆောက်အအုံ။
၅.၇.၂၀၁၈	ရာသီခွင်ပြ-ပြက္ခဒိန် (Seasonal Calendar)	၆	၆	၁၂	ရာသီဥတု၊ လယ်ယာစိုက်ပျိုးရေး၊ ကျန်းမာရေး၊ လမ်းပန်းဆက်သွယ်ရေး၊ ဝင်ငွေ/ထွက်ငွေ၊ အစာရေစာဖူလုံမှု၊ ပွဲတော်ရက်၊ အားလပ်ချိန်။
၅.၇.၂၀၁၈	ဥစ္စနေကြွယ်ဝမှုအဆင့် (Wealth Ranking)	၄	၅	၉	နှွမ်းပါးသော အိမ်ထောင်စု(၁၆)စု၊ လယ်ယာမြေမရှိခြင်း၊ အလုပ်အကိုင်ရှားပါးခြင်း၊ ပညာရေး။
၅.၇.၂၀၁၈	ပင့်ကူအိမ်သုံးသပ်ခြင်း (Spider Diagram)	၆	၆	၁၂	အမျိုးသမီးများ အိမ်မှုကိစ္စများတွင်သာ အချိန်ကုန်နေခြင်း၊ ဝင်ငွေရလုပ်ငန်း နည်းပါးခြင်း။
၅.၇.၂၀၁၈	ပိုင်ဆိုင်မှုသုံးသပ်ခြင်း (Asset Mapping)	၅	၅	၁၀	အုပ်ချုပ်စက်၊ ဈေးဆိုင်ကို အမျိုးသမီး သုံးစွဲမှုများသည်။ လယ်၊ စက်ဘီး၊ ဆိုလာ၊ ဆိုင်ကယ်၊ ဖုန်း၊ ကျွဲနွားများကို အမျိုးသား/ သမီးတို့က သုံးစွဲကြသည်။
၅.၇.၂၀၁၈	အဖွဲ့အစည်းချိတ်ဆက်မှု (Venn Diagram)	၅	၆	၁၁	ကျေးရွာတွင်း နှင့် ပြင်ပအဖွဲ့အစည်းများ သည် ၎င်းတို့၏တာဝန်အလိုက် ဩဇာ လွှမ်းမိုးမှုရှိကြသည်။

၆။ ကျေးရွာဖွံ့ဖြိုးရေးအစီအစဉ်အတွက်အသုံးပြုသော PRA Tool တစ်ခုချင်းစီ၏ သုံးသပ်ချက်

၆.၁။ ကျေးရွာလူမှုရေးနှင့် အရင်းအမြစ်ပြမြေပုံ (Social and Resource Map)

အင်္ဂုလိ၊ နယ်၊ ပတုပကျေးရွာအုပ်စု၊ ငရပ်ရိုးကျေးရွာ



လူမှုရေးနှင့် အရင်းမြစ်ပြုပြင်ဆင်ခြင်ရေး နှင့်ဆန်းစစ်ခြင်း

ယူမ္မာရေးကဏ္ဍ၏အခြေခံပုံစံ
 ဆွေးနွေးခြင်း၊ ဖွဲ့စည်းပုံ၊ ဆန်းစစ်ခြင်း

လူမှုရေး၊ ကျန်းမာရေး၊ စားနပ်ရိက္ခာ၊ အခြေခံအဆောက်အအုံ၊ လယ်ယာ၊ နေရာ
 ဖွဲ့စည်းမှု၊ အခြေခံအဆောက်အအုံ၊ စားနပ်ရိက္ခာ၊ အခြေခံအဆောက်အအုံ

- လူမှုရေး၊ ကျန်းမာရေး၊ စားနပ်ရိက္ခာ၊ အခြေခံအဆောက်အအုံ၊ လယ်ယာ၊ နေရာ
 ဖွဲ့စည်းမှု၊ အခြေခံအဆောက်အအုံ၊ စားနပ်ရိက္ခာ၊ အခြေခံအဆောက်အအုံ
- လယ်ယာမြေပိုင်ဆိုင်မှု၊ ခွဲခြားမှု၊ ပါးစုံ၊ ကျန်းမာရေး၊ လူမှုရေး၊ အခြေခံအဆောက်အအုံ၊
 စားနပ်ရိက္ခာ၊ အခြေခံအဆောက်အအုံ
- အခြေခံအဆောက်အအုံ၊ လယ်ယာ၊ နေရာ၊ အခြေခံအဆောက်အအုံ
- အခြေခံအဆောက်အအုံ၊ လယ်ယာ၊ နေရာ၊ အခြေခံအဆောက်အအုံ
- အခြေခံအဆောက်အအုံ၊ လယ်ယာ၊ နေရာ၊ အခြေခံအဆောက်အအုံ
- အခြေခံအဆောက်အအုံ၊ လယ်ယာ၊ နေရာ၊ အခြေခံအဆောက်အအုံ
- အခြေခံအဆောက်အအုံ၊ လယ်ယာ၊ နေရာ၊ အခြေခံအဆောက်အအုံ

၆.၂။ ရာသီခွင်ပြ-ပြက္ခဒိန် (Seasonal Calender)

အင်္ဂုလိ၊ နယ်၊ ပတုပ်ကျေးရွာအုပ်စု၊ ငရပ်ရိုးကျေးရွာ၏ ရာသီခွင်ပြ-ပြက္ခဒိန်

ရာသီခွင်ပြ-ပြက္ခဒိန်

၅.၇.၂၀၂၀

ပတုပ်အုပ်စု	တန်ခူး	ကဆုန်	ခုလ	ဝါဆို	ဝါခေါင်	ဇန်နဝါရီ	ဖေဖော်ဝါရီ	မတ်	ဧပြီ	မေ	ဇွန်	ဇူလိုင်	ဇူလိုင်
အကြောင်းအရာ	တန်ခူး	ကဆုန်	ခုလ	ဝါဆို	ဝါခေါင်	ဇန်နဝါရီ	ဖေဖော်ဝါရီ	မတ်	ဧပြီ	မေ	ဇွန်	ဇူလိုင်	ဇူလိုင်
ရာသီဥတု													
ရေပမာဏ		မပါးကျ	မပါးခိုက်	မပါးခိုက်	YY Y	YY YY	ကောက်	ကောက်	ကောက်	မပါး	မပါး	မပါး	မပါး
မြေပြား													
ပင်ပန်းခြံအခြေအနေ													
အပူပိုက်အပူပိုက်	အပူ (အပူ)	အပူ (အပူ)	အပူ	အပူ	အပူ	အပူ	အပူ	အပူ	အပူ	အပူ	အပူ	အပူ	အပူ
ပျော်မွှေ ခွင်မွှေ	မပါ	မပါ	-	-	-	-	မပါ	မပါ	-	-	-	-	-
အာဟာရအခြေအနေ	မပါ	မပါ	မပါ	မပါ	မပါ	မပါ	မပါ	မပါ	မပါ	မပါ	မပါ	မပါ	မပါ
ပင်ပန်းခြံ													
ကျမ်းအခြေအနေ		မပါ	မပါ	မပါ	မပါ	မပါ	မပါ	မပါ	မပါ	မပါ	မပါ	မပါ	မပါ
အခြေအနေ													

ရာသီခွင်ပြ-ပြက္ခဒိန်၏ ဆွေးနွေးခြင်းနှင့်ဆန်းစစ်ခြင်း

ရာသီခွင်ပြ ပြက္ခဒိန်

ဆွေးနွေးခြင်း ဒင်ဆင်းခင်းခြင်း

လျှောက်ရိုးကျေးရွာ

→ အိမ်ထောင်ရေး ၃ ပုံစံစုံစုံနှင့် သေခွဲ အိမ်ထောင်ရေး ဖြစ်စေကာ ^{လယ်ယာ} ကိုယ်လုပ်ကိုယ်
လုပ်နိုင် ကြပါသည်။

→ ^{လယ်ယာ} ကိုယ်လုပ်ကိုယ် တိုင်းရင်း တစ်လမှာ လွှဲရာ တစ်ပတ်လုံး လုပ်
နိုင် ကြပါသည်။

● → ကိစ္စလုပ်ငန်း ဖြစ်စေကာ လယ်ယာဒေသ ကိုယ်လုပ်ကိုယ်လုပ်ကြစေကာ
ကခါ ကျောင်းကလေးများ လုပ်နိုင်စေရန် ၊ ခွေးမြူရေးလုပ်ငန်း ဖြစ်ရင်း
လုပ်နိုင်စေရန် စားသောက်ရေတိုင် ကြပါသည်။

→ ကျေးသမားများသည် ကောက်စိုက်ခြင်း ၊ အိမ်တွင်း ထိရောက်စွာ ဖြစ်
စေကာ ဝက်၊ ကြက်၊ ဘဲ စသည်တို့ကို ခွေးမြူ လုပ်နိုင် စွမ်း
စားသောက် ကြပါသည်။

→ နွားပါးစေကာ အိမ်ထောင်ရေးများ သည် လက်လုပ်လက်စား ဖြစ်
ဖြစ်စေ ကျောင်းစားသောက် လုပ်နိုင် ကြပါသည်။

၆.၃။ ဥစ္စာနေကြွယ်ဝမှုအဆင့်သတ်မှတ်ခြင်း (Wealth Ranking)

အင်္ဂပူမြို့နယ်၊ ပတုပ်ကျေးရွာအုပ်စု၊ ငရုပ်ရိုးကျေးရွာ၏ ဥစ္စာနေကြွယ်ဝမှုအဆင့်သတ်မှတ်ခြင်း

ပတုပ်ကျေးရွာ **ဥစ္စာနေကြွယ်ဝမှုအဆင့်သတ်မှတ်ခြင်း** **ရေပေါင်းကျေးရွာ**

5.7.2018

အဆင့်သတ်မှတ်ချက်	ပိုင်ဆိုင်မှု (ဥစ္စာနေကြွယ်ဝမှု)	အိမ်ထောင်စု	ရာခိုင်နှုန်း %
ချမ်းသာသောအဆင့် အုပ်စု	လယ်ကေ (၃၀၀ကျော်)၊ နိုင်းယက်ထွန်၊ ဆိုင်ကယ်၊ နွား၊ ဂျေရုဗဲလ်၊ တိုက်ခဲပျဉ်ထောင်၊ ဘစ်ဘားပျဉ်ထောင်၊ တက္ကသိုလ်အထိကျောင်း၊ ထား၊ နိုင်ကယ်၊ ဝက်၊ ကိုင်း " " ဂျဉ်း	၇ အိမ်ထောင်စု	၅.၀% ၉.၆%
အလယ်အလတ်တန်း အုပ်စု	လယ်ကေ (၁၀၅၂၁၀ကျော်)၊ နိုင်းယက်ထွန်၊ ဂျေရုဗဲလ်၊ ဆိုင်ကယ်၊ နွား၊ ဘစ်ဘားပျဉ်ထောင်၊ ခွေး၊ ဝက်၊ အထက်အတန်းထိ ထား၊ နိုင် " ကိုင်း " " ဂျဉ်း	၂၆ အိမ်ထောင်စု	၂၀.၇၇% ၃၇.၃၅%
နွမ်းပါးသော အုပ်စု	မီး၊ ဒါမို၊ ထရိုက်၊ ခွေး၊ ဝက်၊ အလယ်တန်း၊ အထိ ကျောင်း ထား၊ နိုင်ကယ်	၃၆ အိမ်ထောင်စု ၂၂ ၃၇	၂၇.၂၇% ၅၃.၀၅%
ခုရပေါင်း		၇၃ အိမ်ထောင်စု ၇၃	၁၀၀%

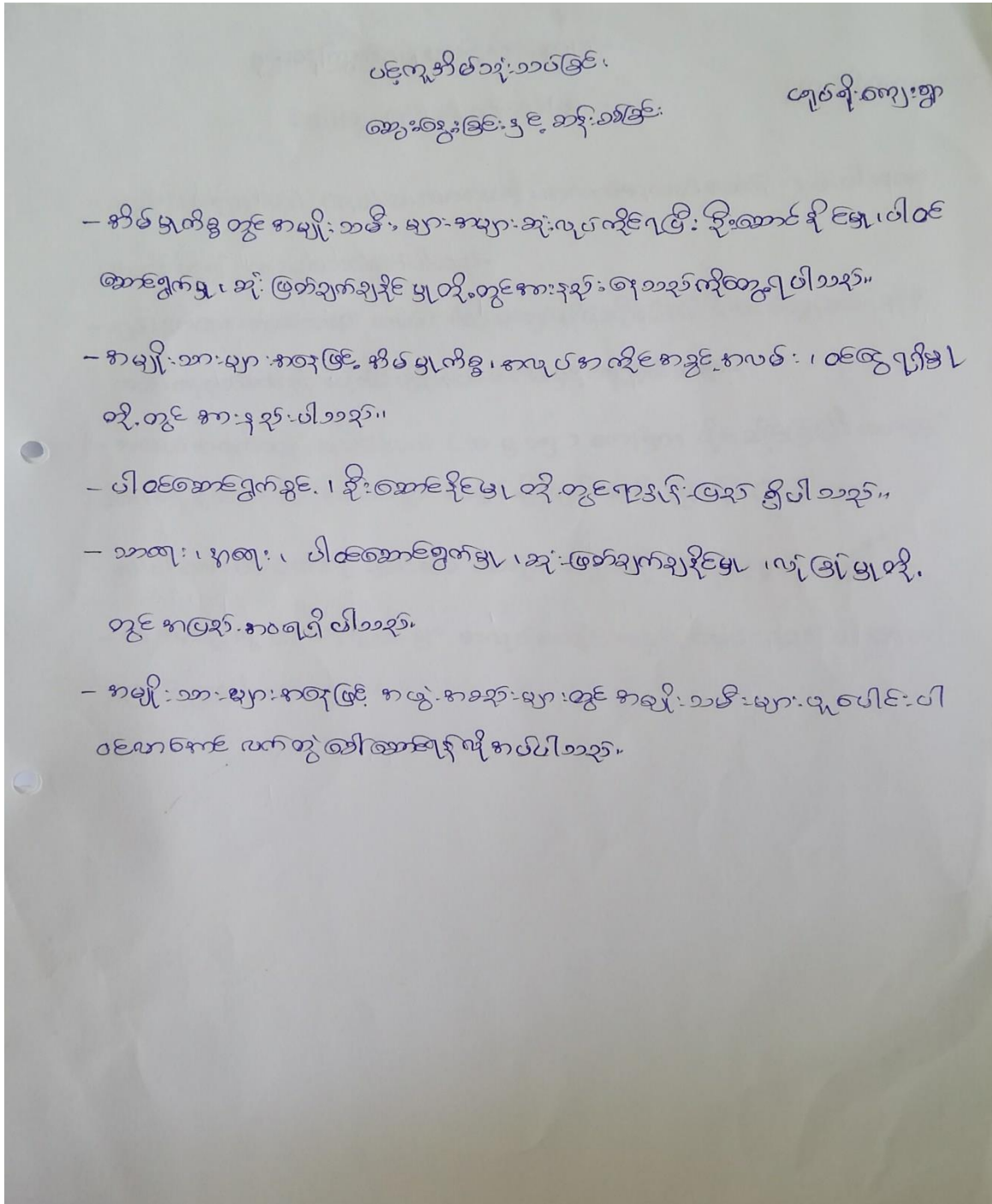
ဥစ္စာနေကြွယ်ဝမှုအဆင့် သတ်မှတ်ခြင်း ဆွေးနွေးခြင်းနှင့်ဆန်းစစ်ခြင်း

ဥစ္စာနေကြွယ်ဝမှုအဆင့် သတ်မှတ်ခြင်း

ဆွေးနွေးခြင်းနှင့် ဆန်းစစ်ခြင်း


မူဝါဒရေးရာ

- ငရုပ်ချိုးကျေးရွာတွင် (ချမ်းသာအေးအေး၊ ကလပ်ကလပ်ကလပ်၊ ဒွန်ပေါ့အေးအေး အဆင့် ယူ၍ (၃) သတ်မှတ်ပါသည်။
- ချမ်းသာအေးအေးအေးအေး လယ် (၂၀) ဧကရှိပြီး ဝယ်ယူမှုအား၊ ဆိုင်အား၊ ရေပေးစနစ်ဖြင့် တိုက်ပုံပျက် စတင်အိမ်ဖြင့် ဖွဲ့စည်းပါသည်။
- ကလပ်ကလပ်ကလပ်ကလပ် လယ် (၁၀ မှ ၁၅) ဧကဖြင့် ပိုင်ဆိုင်ဖြင့် ဝယ်ယူမှုအား၊ ရေပေးစနစ်၊ ဆိုင်အား၊ ဒွန်ပေါ့ ပျက်စီး ဖွဲ့စည်းပါသည်။
- ဒွန်ပေါ့အေးအေးအေးအေး မြင်းအိမ်၊ ဆေးကုသမှုပေး ပေးဆောင်ပါသည်။
- ဤကဲ့သို့ ကွဲပြားခြင်းမှာ အလုပ်အကိုင် အဆင့်၊ အသက်၊ ပိုင်းပေါ့အေးအေး အခြေအနေ ဖြစ်ပါသည်။

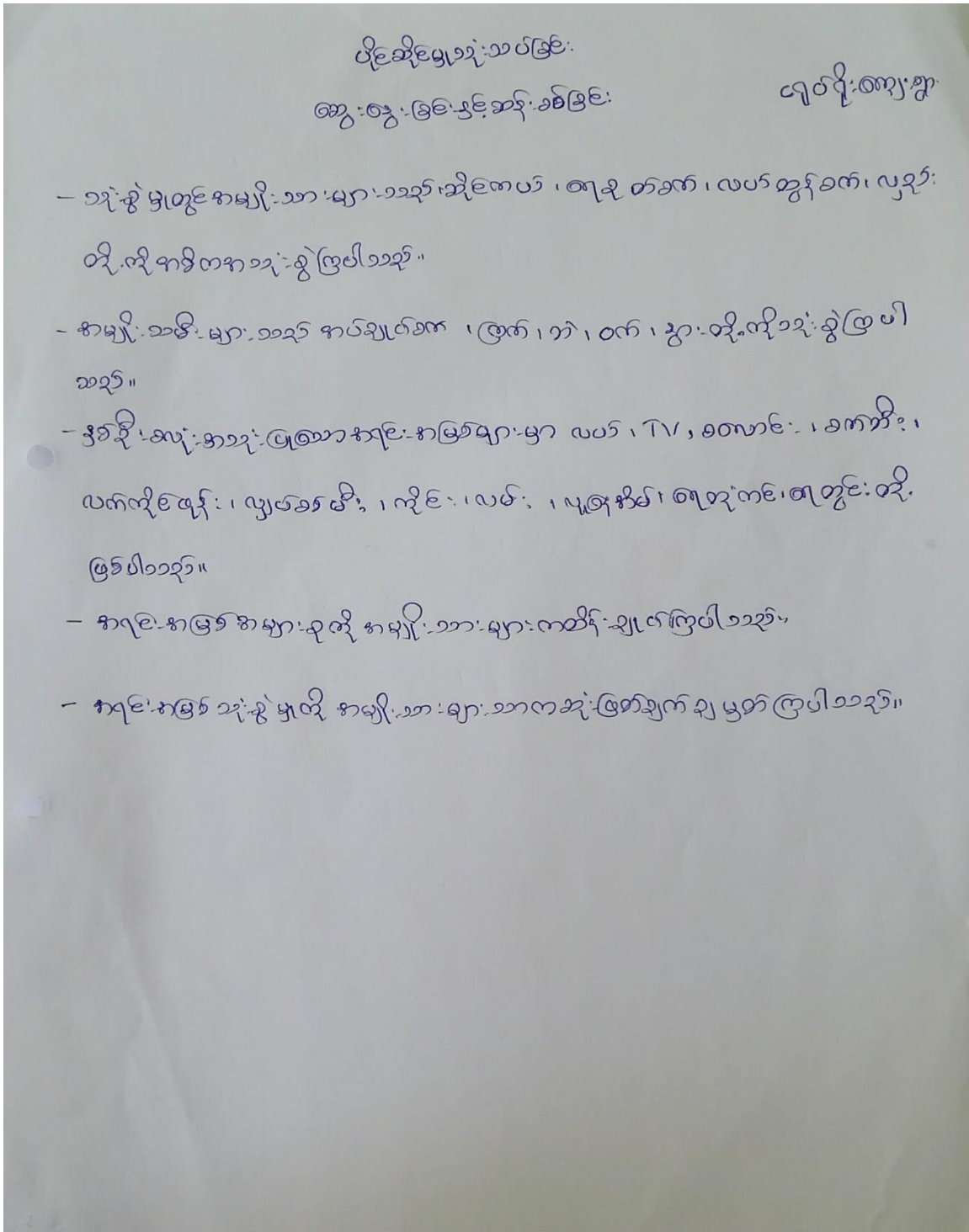


၆.၅။ ပိုင်ဆိုင်မှုသုံးသပ်ခြင်း (Asset Mapping)

အင်္ဂါပုံ၊ နယ်၊ ပတ်ဝန်းကျင်အုပ်စု၊ ကံသာဘုံမြင့်ကျေးရွာ၏ပိုင်ဆိုင်မှုသုံးသပ်ခြင်း



ပိုင်ဆိုင်မှုသုံးသပ်ခြင်း၏ ဆွေးနွေးခြင်း နှင့်ဆန်းစစ်ခြင်း



၆.၆။ အဖွဲ့အစည်းချိတ်ဆက်မှုဇယား (Venn Diagram)

အင်္ဂပူမြို့နယ်၊ ပတုပ်ကျေးရွာအုပ်စု၊ ငရုပ်ရိုးကျေးရွာ၏အဖွဲ့အစည်းချိတ်ဆက်မှုဇယား

မင်းသုံး

အေးအေး၊ ဇွဲ၊ ဇွဲ၊ ဆရာမကြီး

ကျေးဇူးတင်စွာ

→ ဆယ်ချက်ရေးမှု၊ နှင့် ရပ်မိဂရပ် ကမ္ဘာ့ထိုအုပ် ကျေးရွာဖွံ့ဖြိုးရေးကော်မရှင်
 အဖွဲ့အစည်းအဖွဲ့အစည်း ကြားပါသည်။

→ ကျောင်းကော်မတီ အဖွဲ့အစည်း ဖြိုးနယ် ဝဏ္ဏရေးနှင့်၊ ငှက်၊ ကြက် ဖြိုး
 အဖွဲ့အစည်း ဖြိုးနယ် ဖြိုးအုပ်စုနှင့် ငှက်၊ ဖိတ်ကလေး၊ ဆေးရွာကော်
 ရေးအဖွဲ့အစည်း ဖြိုးနယ် ဖိတ်ကလေး၊ ဆေးရွာကော်ရေး အဖွဲ့ နှင့်
 ငှက်၊ အဖွဲ့အစည်းအဖွဲ့အစည်း ငှက်၊ အဖွဲ့အစည်း၊ အဖွဲ့အစည်း၊ အဖွဲ့အစည်း
 အဖွဲ့အစည်း ကြားပါသည်။

→ ဖြိုးအဖွဲ့အစည်း၊ ကလေး၊ ဆေးရွာကော်ရေး အဖွဲ့အစည်း အဖွဲ့အစည်း၊
 အဖွဲ့အစည်း ဖြိုးအဖွဲ့အစည်း ကြားပါသည်။

→ ဝန်ထုပ်ထွေးအဖွဲ့၊ အဖွဲ့အစည်း၊ ဖြိုးအဖွဲ့အစည်း၊ ဖြိုးအဖွဲ့အစည်း/ ဖြိုးအဖွဲ့အစည်း၊
 ဖြိုးအဖွဲ့အစည်း/ ကျေးအဖွဲ့အစည်း/ ဝဏ္ဏရေး နှင့် ကျေးအဖွဲ့အစည်း/ ဖြိုးအဖွဲ့အစည်း
 ရေးကော်မရှင် တစ်ဖွဲ့အဖွဲ့အစည်း ဖြိုးအဖွဲ့အစည်း ကြားပါသည်။

၇။ ကော်မတီများရွေးချယ်ခြင်းနှင့်ကျေးရွာဖွံ့ဖြိုးရေးအစီအစဉ်ဆောင်ရွက်မှု မှတ်တမ်းခါတ်ပုံ



၈။ ကျေးရွာကော်မတီဝင်များစာရင်း

စဉ်	အမည်	ကျား	မ	ရာထူး/တာဝန်
ကျေးရွာစီမံကိန်းအထောက်အကူပြုကော်မတီ				
၁။	ဦးအောင်တိုး	✓		ဥက္ကဋ္ဌ
၂။	ဒေါ်စိစိလွင်		✓	ဥက္ကဋ္ဌ
ဝယ်ယူရေးဆပ်ကော်မတီ				
၁။	နော်မာရီး		✓	ခေါင်းဆောင်
၂။	ဦးအောင်ထွန်းရွှေ	✓		အဖွဲ့ဝင်
ကျေးရွာငွေစာရင်းကိုင်				
၁။	ဒေါ်နိုင်နိုင်စိုး		✓	တာဝန်ခံ
စောင့်ကြည့်ကြီးကြပ်ရေးဆပ်ကော်မတီ				
၁။	ဦးဖိုးအုန်း	✓		ခေါင်းဆောင်
၂။	ဒေါ်စိစိလျှား		✓	အဖွဲ့ဝင်
လည်ပတ်ပြုပြင်ထိန်းသိမ်းရေးဆပ်ကော်မတီ				
၁။	ဒေါ်အေးအေးခိုင်		✓	ခေါင်းဆောင်
၂။	ဦးစောပီတယ်	✓		အဖွဲ့ဝင်
အကြံပြုတိုင်ကြားရေးတာဝန်ခံ				
၁။	စောအဲလဗက်	✓		တာဝန်ခံ
၂။	ဒေါ်မူမူအေး		✓	တာဝန်ခံ
ကျေးရွာစေတနာ့ဝန်ထမ်း				
၁။	ဦးသန်းလှိုင်	✓		အကူ
၂။	ဒေါ်အေးယုမော်		✓	အကူ

၉။ကျေးရွာအခြေခံအချက်အလက် ပုံစံ ၈ - ၁ (PC - 1)

ပုံစံ - ၀ - ၁ ကျေးရွာအခြေခံအချက်အလက်များ (Form PC 1)

လမ်းညွှန်ချက်၊ ကျေးရွာတစ်ရွာသို့ ပထမဆုံးမိတ်ဆက်ခရီး သွားရောက်သောအခါ လူထုစည်းရုံးရေးမှူးသည် ကျေးရွာ ခေါင်းဆောင်များအား ကျေးရွာအချက်အလက်များကို မေတ္တာရ ဝင်၍ တောင်းခံရသည်။ ဤအချက်အလက်များကို စီမံကိန်း ပိတ်ဆက်အစည်းဝေးမတိုင်မီတောင်းခံရမည်။ စီမံကိန်းမိတ်ဆက်အစည်းဝေးတွင် လူထုစည်းရုံးရေးမှူးသည် ဤအချက်အလက် များအား စစ်ဆေးပြီး မှန်ကန်အောင်ပြုလုပ်ရမည်။ ပြီးနောက်တွင် လူထုစည်းရုံးရေးမှူးမှ သတင်းအချက်အလက်ထံသို့ Tablets မှ တဆင့် ဖြည့်သွင်းရမည်။

ကျေးရွာခေါင်းဆောင် အမည်: ဦးအောင်ဝင်း ကျေးရွာခေါင်းဆောင်၏ ဖုန်းနံပါတ်: ၀၅ ၉၅၀၃၁၃၀၄၃ လူထုစည်းရုံးရေးမှူး၏ အမည်: ဒေါ်သီရိဝင်း

ပြည်နယ်၊ တိုင်းဒေသကြီး၊ မြို့နယ်: အင်းစိန် ကျေးရွာအုပ်စု: ပတျပ် ကျေးရွာ: ငရဲပင်

က၊ လူဦးရေ

လူမျိုးစု	အိမ်ထောင်စု အရေအတွက်	ကိုးကွယ်သည့်ဘာသာ	အိမ်ထောင်စု အရေအတွက်
လူမျိုးစု (၁) <u>ဗမာ</u>	<u>၁၁</u>	ဘာသာ (၁) <u>ဗုဒ္ဓ</u>	<u>၄</u>
လူမျိုးစု (၂) <u>ကရင်</u>	<u>၆၁</u>	ဘာသာ (၂) <u>ခရစ်ယာန်</u>	<u>၆၈</u>
လူမျိုးစု (၃) -----		ဘာသာ (၃) -----	
လူမျိုးစုရော -----		ဘာသာရော -----	
အခြား:	အရေအတွက်		
မသန်စွမ်းသူများ	<u>၃</u>		<u>၃</u>
သက်ကြီးရွယ်အိုများ (၆၅ နှစ် နှင့် အထက်)	<u>၂၅</u>		<u>၂၅</u>
စစ်ဘေးရှောင်			

	အမျိုးသား (အရေအတွက်)	အမျိုးသမီး (အရေအတွက်)
လူဦးရေ		
လူမျိုးစု (၁) <u>ဗမာ</u>	<u>၄</u>	<u>၇</u>
လူမျိုးစု (၂) <u>ကရင်</u>	<u>၁၁၁</u>	<u>၁၀၇</u>
လူမျိုးစု (၃) -----		
အခြား:		
အိမ်ထောင်ဦးစီး	<u>၆၇</u>	<u>၅</u>

(ခ) အခြေခံအောက်အဖွဲ့ အသုံးအဆောင်များ

စာသင်ကျောင်း	အမှတ် ဖြစ်ပါ	ကျွန်းမားရေး	အမှတ် ဖြစ်ပါ	ဘာသာရေး အဆောက် အအုံများ	အမှတ် ဖြစ်ပါ
မူကြိုကျောင်း	<input type="checkbox"/>	တိုက်နယ်ဆေးရုံ	<input type="checkbox"/>	စေတီ	<input type="checkbox"/>
မူလတန်းကျောင်း	<input type="checkbox"/>	ကျွန်းမားရေးဌာန	<input type="checkbox"/>	ဘုန်းကြီးကျောင်း	<input type="checkbox"/>
မူလနှစ်ကျောင်း	<input type="checkbox"/>	ကျွန်းမားရေးဌာနခွဲ	<input type="checkbox"/>	ဟိန္ဒူဘုရားကျောင်း	<input type="checkbox"/>
အလယ်တန်းကျောင်း	<input type="checkbox"/>	ဆေးပေးခန်း	<input checked="" type="checkbox"/>	ရေစက်ယာန်ကျောင်း	<input type="checkbox"/>
လယ်လွန်ကျောင်း	<input checked="" type="checkbox"/>	အခြား	<input type="checkbox"/>	ဇလီ	<input type="checkbox"/>
အထက်တန်းကျောင်း	<input type="checkbox"/>			အခြား	<input type="checkbox"/>
အခြား	<input type="checkbox"/>				
မှတ်ချက်		မှတ်ချက်		မှတ်ချက်	

(ဂ) ကျွမ်းကျင်သူများမှတ်တမ်း (ကျေးရွာတွင်နေထိုင်သော သို့မဟုတ် တခြားရွာမှလာရောက်သော ကျွမ်းကျင်သူများ)

(ခ) စာသင်ကျောင်း			(ဂ) ကျွန်းမားရေး			(ဃ) လက်မှုပညာရှင်		
	ရွာတွင်နေ ထိုင်သူ	အခြားရွာမှ လာသူ		ရွာတွင်နေ ထိုင်သူ	အခြား ရွာမှ လာသူ		ရွာတွင်နေ ထိုင်သူ	အခြားရွာ မှလာသူ
မူလတန်းပြဆရာ/မ	<input checked="" type="checkbox"/>	<input checked="" type="checkbox"/>	ဆရာဝန်	<input type="checkbox"/>	<input checked="" type="checkbox"/>	လက်သမား	<input checked="" type="checkbox"/>	<input type="checkbox"/>
အထက်တန်းပြဆရာ/မ	<input type="checkbox"/>	<input type="checkbox"/>	လက်ထောက် ကျွန်းမားရေးမှူး	<input type="checkbox"/>	<input type="checkbox"/>	ပန်းရံ	<input type="checkbox"/>	<input type="checkbox"/>
အလယ်တန်းပြဆရာ/မ	<input checked="" type="checkbox"/>	<input checked="" type="checkbox"/>	အမျိုးသမီးကျွန်းမားရေး ဆရာမ	<input type="checkbox"/>	<input type="checkbox"/>	လှုပ်စစ်ကျွမ်းကျင် မီးသမား	<input type="checkbox"/>	<input type="checkbox"/>
မူကြိုဆရာ/မ	<input type="checkbox"/>	<input type="checkbox"/>	သားရွားဆရာမ	<input type="checkbox"/>	<input checked="" type="checkbox"/>	ရေပိုက်သူ	<input type="checkbox"/>	<input type="checkbox"/>
အခြား	<input type="checkbox"/>	<input type="checkbox"/>	ပြည်သူ့ကျွန်းမားရေးလုပ်သား	<input checked="" type="checkbox"/>	<input type="checkbox"/>	စက်ပြင်ဆရာ	<input type="checkbox"/>	<input type="checkbox"/>
မှတ်ချက်			မှတ်ချက်			မှတ်ချက်		

(ဃ) ကျေးရွာသို့ ရောက်ရှိနိုင်သည့် လမ်းအခြေအနေ / ကျေးရွာတစ်ရွာသည် ၎င်း၏ ကျေးရွာအုပ်စုနှင့် ဆက်သွယ်ထားသော လမ်းအခြေအနေ (အောက်ပါတို့ကိုရိုင်းပါ)

ကျောက်ကြမ်းလမ်း ကတ္တရာလမ်း ကွန်ကရစ်လမ်း မော်တော်ဆိုင်ကယ်လမ်း
 ကျောက်ခင်းလမ်း မြေသားလမ်း လူသွားလမ်း အခြား _____

(င) ကျေးရွာဖွံ့ဖြိုးမှုစီမံချက်

(၁) လူထုတော်ကြီးပွဲစဉ်မတိုင်မီ ဤကျေးရွာတွင်ကျေးရွာဖွံ့ဖြိုးမှု စီမံချက်ရှိခဲ့ပါသလား?

ရိုင်းပါ
ရှိပါသည် (မရှိပါ) မသိပါ

(၂) ရှိခဲ့ပါလျှင် ဤစီမံချက်ကို မည်သည့် ဝန်ထုပ်ထွင်းပေးဆောင်ခဲ့ပါသနည်း?

နှစ်-----/မသိပါ

(၃) ဤစီမံချက်ကို ခြုံငုံဖွဲ့စည်းမှုအတည်ပြုခဲ့ပါသလား?

ပြုခဲ့ပါသည်/မပြုခဲ့ပါ /မသိပါ

(စ) ခရီးအကွာအဝေး

(၁) ဤကျေးရွာ၏ဝဟ်မှ ၎င်းကျေးရွာအုပ်စု၏ဝဟ်အထိ ခရီးပိုင်မည်မျှကွာဝေးသနည်း? မိုင်-----/မသိပါ

(၂) ဤကျေးရွာမှ ၎င်းကျေးရွာအုပ်စု၏ဝဟ်အထိ သွားလာရာတွင်ကြာမြင့်သည့်အချိန်

မြောက်သွေ့ရာသီတွင်ကြာချိန်----- ထော်လာဂျီ/မော်တော်ဆိုင်ကယ်/ခြေလျင်/လား/မော်တော်ဘုတ်/
အခြား -----

မိုးရာသီတွင်ကြာချိန်----- ထော်လာဂျီ/မော်တော်ဆိုင်ကယ်/ခြေလျင်/လား/မော်တော်ဘုတ်/
အခြား -----

(ဆ) ပတ်ဝန်းကျင်ဆိုင်ရာ သဘာဝဘေးအန္တရာယ်

ဤကျေးရွာတွင် ရေကြီးခြင်းကဲ့သို့ သဘာဝဘေးအန္တရာယ်ကျရောက်ဖူးခြင်း ရှိပါသလား။

မရှိပါ ရှိပါသည် ရှိလျှင်ဖော်ပြပါ -----

(ဇ) ကျေးရွာတွင် ဖွဲ့စည်းထားသော အဖွဲ့အစည်းများ

လူထုဝဟ်ပြုစီမံကိန်းမတိုင်မီ ဤကျေးရွာတွင် ကျေးရွာဖွံ့ဖြိုးရေးအတွက် အစိုးရ (သို့) ရွာသားများကွယ်တိုင်(သို့) စီမံကိန်းတစ်ခုခုမှ ဖွဲ့စည်းထားသည့် အဖွဲ့အစည်းများရှိပါသလား။

(၁) -----


(၂) -----

(ဈ) အထွေထွေအုပ်ချုပ်ရေး ဦးစီးဌာန (GAD) မှ မှတ်တမ်းတင်ထားခြင်း


ဤကျေးရွာသည် အထွေထွေအုပ်ချုပ်ရေး ဦးစီးဌာန (GAD) မှ မှတ်တမ်းတင်ထားမှု ရှိပါသလား။

မရှိပါ ရှိပါသည်

ကျေးရွာခေါင်းဆောင် အမည် ဦးစောစဝ်း

လက်မှတ်  နေ့. 5.7.2018

လူထုစည်းရုံးရေးမှူး အမည် ဒေါ်သီရိစဝ်း

လက်မှတ်  နေ့. 5.7.2018

၁၀။ စီမံကိန်းစက်ဝန်းအချိန်ဇယား ပုံစံ ၁-၂(PC-2)

ပုံစံ - ၈ - ၂ - စီမံကိန်းစက်ဝန်းအချိန်ဇယား (PC 2)

လမ်းညွှန်ချက်၊ သက်ဆိုင်ရာလူထုစည်းရုံးရေးမှူး/လက်ထောက်နည်းပညာမှူးများ စီမံကိန်းစက်ဝန်းအဆင့်တစ်ခုစီပြီးစီးတိုင်း ကျေးရွာအုပ်စုအတွက် ဤပုံစံကို ဖြည့်သွင်းရမည်။

စည်းရုံးရေးမှူး/ဝန်ထမ်း အမည် ဒွါးအောင်ထွန်း

နေ့စွဲ 5-7-2018 စက်ဝန်းအားအမှတ်ဖြစ်ပါ စက်ဝန်း(၁) စက်ဝန်း(၂) စက်ဝန်း(၃)

ဖြည့်နယ်/တိုင်း - မောင်တော် မြို့နယ် - ဒဏ်ခွေမြို့နယ် ကျေးရွာအုပ်စု - မောင်တော် ကျေးရွာ လှော်ဖျါကျေးရွာ

စီမံကိန်းဆောင်ရွက်မှုအဆင့်များ	နေ့စွဲ		အစည်းအဝေးတွင်တက်ရောက်သူအရေအတွက်			အိမ်ထောင်စုပေါင်း %
	စတင်သည့်နေ့	ပြီးဆုံးသည့်နေ့	အမျိုးသားအရေအတွက်	အမျိုးသမီးအရေအတွက်	အိမ်ထောင်စုအရေအတွက်	
၁။ ကျေးရွာစီမံကိန်း မိတ်ဆက်အစည်းအဝေး	5.7.2018	5.7.2018	၃၃	၂၅	၈၇	၁၀၀%
၂။ ကျေးရွာဖွံ့ဖြိုးရေး စီမံချက်ရေးဆွဲခြင်းအစည်းအဝေး	6.7.2018	6.7.2018	၂၄	၁၈	၄၂	၅၂%
၃။ ကျေးရွာအုပ်စု လုပ်ငန်းဆုံးဖြတ်ချက်ချသည့် အစည်းအဝေး						
၄။ မြို့နယ်အဆင့် စီမံကိန်းရေးဆွဲရေး နှင့် အကောင်အထည်ဖော်ရေးကော်မတီ၏ စီမံကိန်း သုံးသပ်မှု အစည်းအဝေး			မလို	မလို	မလို	မလို
၅။ မြို့နယ် စီမံကိန်းရေးဆွဲရေး နှင့် အကောင်အထည်ဖော်ရေး ကော်မတီ၏ဆုံးဖြတ်မှုကို ရွာသူ အသိပေး အကြောင်းကြားသည့် အစည်းအဝေး						
၆။ စီမံကိန်းလုပ်ငန်းစွဲစီမံချက်ရေးဆွဲခြင်း အစည်းအဝေး						
၆.၁။ စီမံကိန်းလုပ်ငန်း အကောင်အထည်ဖော်ရေးအစီအစဉ် ရေးဆွဲခြင်း						

၁၁။ ကျေးရွာဖွံ့ဖြိုးရေးဦးစားပေးအစီအစဉ် ပုံစံ ၈-၃ (PC-3)

ပုံစံ - ၀ - ၃ ကျေးရွာဖွံ့ဖြိုးရေး ဦးစားပေးအစီအစဉ် (Form PC 3)

လမ်းညွှန်ချက်၊ အဆင့်(၃) ကျေးရွာမျှော်မှန်းချက်အစည်းအဝေး ပြီးဆုံးသောအခါ ကျေးရွာစီမံကိန်း အထောက်အကူပြု ကော်မတီသည် လူထုစည်းရုံးရေးမှူးအကူအညီဖြင့် ဤပုံစံကိုပြည့်စုံအောင် ဖြည့်သွင်းရမည်။

လူထုစည်းရုံးရေးမှူး/ဝန်ထမ်း အမည် - ဦးစောအောင်ခင်
 နေ့စွဲ ၆-၇-၂၀၁၆ စက်ဝန်းအား အမှတ်ခြစ်ပါ (V) စက်ဝန်း(၁)
 စက်ဝန်း(၂) စက်ဝန်း(၃) စက်ဝန်း(၄)

ပြည်နယ်/တိုင်း မကွေး | ပြည်နယ်အဖွဲ့ချုပ် ကျေးရွာအုပ်စု | ကျေးရွာ ငယ်နီကျေးရွာ
 က။ အခက်အခဲအတားအဆီးများအားဆွေးနွေးခြင်း - ယခုလက်ရှိအခြေအနေတွင် ဤကျေးရွာဖွံ့ဖြိုးတိုးတက်ရေးအတွက် အဓိက အခက်အခဲအတားအဆီးများသည် မည်သည့်များဖြစ်ပါသနည်း။ (အမျိုးသား/သမီး အနည်းဆုံးအခက်အခဲ ၅ ခုစီဖော်ပြပါ)

အမျိုးသား အဖွဲ့မှ တင်ပြသောအခက်အခဲအတားအဆီးများ အမျိုးသမီး အဖွဲ့မှ တင်ပြသောအခက်အခဲအတားအဆီးများ

၁	လမ်းပိုမောင်းရွေး၊ ဘွားလျှာပင်ခဲ	၁	လမ်းပိုမောင်းရွေး
၂	စားပေးရန် မရှိဘူး၊	၂	စားပေးရန် မရှိဘူး
၃	ကျန်ဆန် လမ်းမရှိဘူး၊	၃	ကျန်ဆန် လမ်းမရှိဘူး
၄	ကလေးကလေး ကလေးရှိ	၄	ကျေးရွာပိုင်ဆိုင်မှုမရှိဘူး
၅	ကျေးရွာပိုင်ဆိုင်မှုမရှိဘူး	၅	ကျေးရွာပိုင်ဆိုင်မှုမရှိဘူး

၆။ မျှော်မှန်းခြင်း - နောင်လာမည့် (၅) နှစ်အတွင်း ကျေးရွာဖွံ့ဖြိုးရေး မျှော်မှန်းလျာထားချက်များအား တင်ပြပါ။

အမျိုးသားအဖွဲ့မှ တင်ပြသောမျှော်မှန်းချက်များ အမျိုးသမီးအဖွဲ့မှ တင်ပြသောမျှော်မှန်းချက်များ

၁	ဘွားလျှာပင်ပျက်စီးနေခြင်း - လမ်း	၁	လမ်းပိုမောင်းပို့ပေးရမည်
၂	ကျေးလက်စားပေးရန် မရှိဘူး	၂	ကျေးရွာပိုင်ဆိုင်မှု (အငွေအား)
၃	ကျေးရွာပိုင်ဆိုင်မှုမရှိဘူး	၃	ကျေးရွာပိုင်ဆိုင်မှုမရှိဘူး
၄	ကျေးရွာပိုင်ဆိုင်မှုမရှိဘူး	၄	ကျေးရွာပိုင်ဆိုင်မှုမရှိဘူး
၅	ကျေးရွာပိုင်ဆိုင်မှုမရှိဘူး	၅	ကျေးရွာပိုင်ဆိုင်မှုမရှိဘူး


၆။ ကျေးရွာပိုင်ဆိုင်မှုမရှိဘူး ၆။ ကျေးရွာပိုင်ဆိုင်မှုမရှိဘူး
 ဂ။ လူထုစီမံကိန်း၏ လာမည့် (၄) နှစ်အတွက် အကျိုးပိုင်သော ဦးစားပေး ဖွံ့ဖြိုးတိုးတက်မှု လုပ်ငန်း အစီအစဉ်များအားဖော်ပြပါ။

အဆင့်	ကျေးရွာအတွက် ဦးစားပေး ဖွံ့ဖြိုးတိုးတက်မှု လုပ်ငန်းစဉ်များ	အဆိုပြုသူ (အမျိုးသားများ/ အမျိုးသမီးများ/ အမျိုးသား+ အမျိုးသမီး)	ခန့်မှန်းကုန်ကျ စရိတ်	အကျိုးခံစားခွင့်ရှိသူ ခန့်မှန်းခြေ အရေအတွက်
၁	လမ်း	ကျေးရွာအား + ကျေးရွာအား	၆၀၀၀၀၀	
၂	ကျေးရွာပိုင်ဆိုင်မှု	ကျေးရွာအား + ကျေးရွာအား		
၃	ကျေးရွာပိုင်ဆိုင်မှု	ကျေးရွာအား + ကျေးရွာအား		
၄	ကျေးရွာပိုင်ဆိုင်မှု	ကျေးရွာအား + ကျေးရွာအား		
၅	ကျေးရွာပိုင်ဆိုင်မှု	ကျေးရွာအား + ကျေးရွာအား		
၆	ကျေးရွာပိုင်ဆိုင်မှု	ကျေးရွာအား + ကျေးရွာအား		

ယ၊ လူထုစီမံကိန်း၏ လာမည့် (၄) နှစ်အတွက် အကျုံးမဝင်သော ဦးစားပေး ဖွံ့ဖြိုးတိုးတက်မှု လုပ်ငန်း အစီအစဉ်များအားဖော်ပြပါ။

အဆင့်	ကျေးရွာအတွက် ဦးစားပေး ဖွံ့ဖြိုး တိုးတက်မှု လုပ်ငန်းစဉ်များ	အဆိုပြုသူ (အမျိုးသားများ/ အမျိုးသမီးများ/အမျိုးသား+ အမျိုးသမီး)	အခန်းကဏ္ဍ
၁	ဝန်ထမ်းစိမ်းယာ	ကျေးရွာ + ကျေးရွာ	
၂	ကုသရန်နှင့် လုပ်ငန်း	ကျေးရွာ + ကျေးရွာ	
၃			
၄			
၅			

ခေါင်းဆောင်၊ ကျေးရွာစီမံကိန်းအထောက်အကူပြုကော်မတီမှ အတည်ပြုသည်။

အမည် ဦးအောင်စိန် လက်မှတ်  နေ့စွဲ _____

၁၂။ ကျေးရွာပထမအကြိမ် အစည်းအဝေးမှတ်တမ်း

ယုတ်ကုတ်၊ ငရုတ်ဂြိုဟ်းရွာ

ယုတ်ကုတ် ပြုစီမံကိန်း - ပထမ ကနဦး အစဉ်းကစား မှတ်တမ်း

ပြုလုပ်သည့်နေ့ -

ပြုလုပ်သည့်အချိန် - ၉:၀၀

ပြုလုပ်သည့်နေရာ - ရန်ကင်းအနီး ၅၈
ရိုးတောင်

- ပထမ ကနဦး အစဉ်းကစား ပြုလုပ်ရခြင်း၏ ရည်ရွယ်ချက်မှာ ယုတ်ကုတ် ပြုစီမံကိန်း ကနဦး အစဉ်းကစား စီမံကိန်း အကျိုးအမြတ်များစွာ ရရှိစေရန်နှင့် ဝန်ထမ်းများ ပါဝင်ပါသည့် အစဉ်းကစား လိုအပ်ချက်များကို ဖြည့်ဆည်းပေးရန် ရည်ရွယ်ပါသည်။
- ကနဦး အစဉ်းကစား အဖွဲ့ဝင်များမှာ အဖွဲ့ဝင်များနှင့် အဖွဲ့ဝင်များ၏ အဖွဲ့ဝင်များ ဖြစ်ပါသည်။
- အဖွဲ့ဝင်များ၏ အဖွဲ့ဝင်များနှင့် အဖွဲ့ဝင်များ၏ အဖွဲ့ဝင်များ ဖြစ်ပါသည်။
- အဖွဲ့ဝင်များ၏ အဖွဲ့ဝင်များနှင့် အဖွဲ့ဝင်များ၏ အဖွဲ့ဝင်များ ဖြစ်ပါသည်။
- အဖွဲ့ဝင်များ၏ အဖွဲ့ဝင်များနှင့် အဖွဲ့ဝင်များ၏ အဖွဲ့ဝင်များ ဖြစ်ပါသည်။

Paing
ရိုးတောင်
မှတ်တမ်းစာတမ်း

၁၃။ ကျေးရွာဒုတိယအကြိမ် အစည်းအဝေးမှတ်တမ်း

ပတုတ်ကုတ်ဆု ၊ ငရုတ်ချို.ကျေးရွာ

ပူထုမဟိုပြုခိမ်လိပ်: ခုတ်ယကကြိမ်ကခတ်:ကစေး.ပွတ်ကစ:

ပြုယုတ်သတ်အ. -

ပြုယုတ်သတ်.ကချိန် - ၉:၀၀

ပြုယုတ်သတ်.အရာ - ခရစ်ယန်အရာ - ၅၀၅:ကျေး:

● ခုတ်ယကကြိမ်ပြုယုတ်၇၅၆: အရတ်ဂွယ်ချက်မှာကျေးရွာပူထုကိုယ်တိုင်ပစ်
 တို့.အကခတ်ကခတ်ကို လိပ်ယတိုင်ကေထုတ်ဖို့: လိပ်ယတိုင်ယူ:ပေါင်းပါဝင် ရေဂျီဂျီအွယ်
 ပါသတ်။ကခတ်:ကစေး:ကစေး: က. ကချိန်:ယ: () ခို: ကချိန်:ယ: () ခို: တက်ရောက်
 စံ.ဖြစ်ပါသည်။" တို့.အောက် ပထမအေ.ကွမ်ပြုယုတ်စံ.စော ပူထုအဆင့်:ခတ်ဇု.ကစေး:ဖြင့်ပတ်
 တင် ပြုခြင်း: များ:ပြုယုတ်ဖို့: အောက် ပြုသော. မွတ်ဇုန်:ချက် များ:မှတစ်ဆင့် ဖွဲ့ဖို့:
 ● ရေးယုတ်: များ:ခတ်အောက်စံ.ဖြစ်ပါသည်။" ၄၆:အောက် ကချိန်: ၀၆ / ကချိန်: ၀၀၆ ဒုတိယ
 ဒုတိယ: (ကဏကဏွယ်များ: လိပ်ယတိုင်: ကျေး.ရွာခိမ်လိပ်: ကထောက်ကဏွယ်ပြုကောက်
 မတီလိစွေး.ချက်စံ.ဖို့:အောက် မွတ်ကစေး: တင်ကတ်ပျံ ဂျီကဏ ကခတ်:ကျေး: လိပ်ယတိုင်:
 စံ.ဖြစ်ပါသည်။"

Paing
 ဦးဂျမ်းပိုင်
 မွတ်ကစေး:ကေအု

၁၄။ ကဏ္ဍအလိုက်ဦးစားပေးဖွံ့ဖြိုးရေးလုပ်ငန်းစဉ်များ

အင်္ဂုပုဂ္ဂိုလ်များ

----- ပဉ္စမ --- အုပ်စု၊ မြို့နယ် --- ကျေးရွာ

အဆင့်	ကျေးရွာအတွက် ဦးစားပေး ဖွံ့ဖြိုးတိုးတက်မှု လုပ်ငန်းစဉ်များ	အဆိုပြုသူ (ကျား/မ/ကျား+မ)	အစန်းကဏ္ဍ
၁	လမ်း	ကျား + မ	စာခြေခံအောက်အောက်
၂	ကင်္ကျာ	ကျား + မ	"
၃	လျှပ်စစ်ဓာတ်	ကျား + မ	"
၄	ဆေးပေးခန်း	ကျား + မ	"
၅	ရေသန့်စက်	ကျား + မ	အခြား
၆	ကျွန်းလှေလမ်း	ကျား + မ	အခြား
၇	စိုက်ပျိုးရေး	ကျား + မ	အခြား
၈	အထက်အောက်အောက်အောက်	ကျား + မ	အထက်အောက်အောက်အောက်
၉			
၁၀			
၁၁			
၁၂			
၁၃			
၁၄			
၁၅			

PRA Tools တစ်ခုချင်းစီအတွက် ကိုးကားရန်နှင့် လေ့လာရန် (၄၈)ဇယားအညွှန်း

ငရုပ်ရိုးကျေးကျေးရွာ၊ ပတုပ်ကျေးရွာအုပ်စု၊ အင်္ဂပူမြို့နယ်

စဉ်	အကြောင်းအရာ	၄၈ ဇယားအညွှန်း	
		ကိုးကားရန်	လေ့လာရန်
၁။	ကျေးရွာအခြေခံ အချက်အလက်	၁၊၃၊၂၊၃၆	၈၊၂၊၂၊၇၊၃၊၀၊၄၊၂
၂။	လူမှုရေးနှင့် အရင်းအမြစ်ပြုပြင်မှု	-မြေပုံဟောင်း ၄၊၅၊၁၄၊၃၊၂၊၃၊၇၊၄၊၀၊၄၊၁၊၄၊၂ -သဘာဝရင်းမြစ် ➢ လယ်၊ကိုင်း၊ -လယ် အဓိကစိုက်ပျိုး	၈၊၁၃၊၂၊၇၊၃၊၈၊၄၄
၃။	ဥစ္စာနေကြွယ်ဝမှုအဆင့်သတ်မှတ်ခြင်း	၆၊၁၃ -အဆင်ပြေ ➢ လယ်၊ ကိုင်း၊ သွပ်မိုးပျဉ်ထောင်ပျဉ်ခင်း၊ လယ်ထွန်စက်၊ နွား၊ ဆိုလာ၊ တီဗွီ၊ ဖုန်း၊ ရေစုပ်စက် -အလယ်အလတ် ➢ လယ်၊ သွပ်မိုး၊ ထရံကာ၊ ဆိုလာ၊ တီဗွီ၊ ဖုန်း၊ ဆိုင်ကယ် -နွမ်းပါး ➢ ဝါး၊ သက်ကယ်၊ ထရံကာ ၊ ရေဒီယို၊ ဖုန်း	၁၆
၄။	ပိုင်ဆိုင်မှုသုံးသပ်ခြင်း	၁၄၊၁၆၊၁၉၊၃၇၊၄၃၊၄၅ -လက်တွန်းထွန်စက်၊ရေစုပ်စက်၊နွား၊ကုန်တင်ကား ရေတွင်း၊အင်း၊TV၊ဖုန်း၊စလောင်း၊ရေဒီယို	၁၃၊၁၇၊၃၈
၅။	ရာသီခွင်ပြ ဇယား	၉၊၁၅၊၂၄၊၃၄၊၃၇ -စပါး၊မတ်ပဲ၊ကျန်းမာရေး၊သွေးလွန်တုပ်ကွေးနှစ်စဉ်ဖြစ်၊ -ရေရရှိမှုပြင်ပသို့သွားရောက်လုပ်ကိုင်သူများ	၂၊၂၊၆၊၃၅
၆။	ပင့်ကူအိမ်သုံးသပ်ခြင်း	၃၊၃၊၀၊၃၉၊၄၇ ➢ အလုပ်အကိုင်အခွင့်အလမ်း -လယ်ယာ၊အရောင်းအဝယ်၊တနိုင်တပိုင်ခြံလုပ်ငန်း ➢ ပညာတတ်မြောက်မှု -မူလတန်းအထိ သင်ယူရသူများ -အမျိုးသမီးဦးဆောင်နိုင်မှု -အမျိုးသမီးဝင်ငွေရရှိမှု -အိမ်မှုကိစ္စ	၃၁

၇။	ဗင်းပုံစံ	၁၁၊၁၂ -ဂေါပက၊ကျောင်းကော်မတီ၊ရပ်မိရပ်ဖ၊တောင်သူ လယ်သမား၊အရန်မီးသတ် -မြို့နယ်မှ ဌာနဆိုင်ရာ အဖွဲ့များ	
၈။	ပြသနာစိန်ခေါ်မှု၊အခက်အခဲ/ အတားအဆီး	ဖွံ့ဖြိုးရေးကွင်းဆက်နောက်ဆက်တွဲ(၂)	
၉။	ဦးစားပေးလုပ်ငန်းရွေးချယ်ခြင်း	ကျေးရွာအလိုက်ဖော်ပြထားသောလုပ်ငန်းများကိုစိစစ်သုံးသပ် ဖြည့်စွက်ခြင်း	