



ပြည်ထောင်စုမြန်မာနိုင်ငံတော်အစိုးရ  
စိုက်ပျိုးရေး၊ မွေးမြူရေးနှင့် ဆည်မြောင်းဝန်ကြီးဌာ  
ကျေးလက်ဒေသဖွံ့ဖြိုးတိုးတက်ရေးဦးစီးဌာန

National Community Driven Development Project  
လူထုပဟိုပြုစီမံကိန်း၊ လှိုင်းဘွဲ့မြို့နယ်

ကျေးရွာဖွံ့ဖြိုးရေးအစီအစဉ်



နောင်ဘိုကြီးကျေးရွာအုပ်စု  
နောင်ဘိုကြီးကျေးရွာ

## မာတိကာ

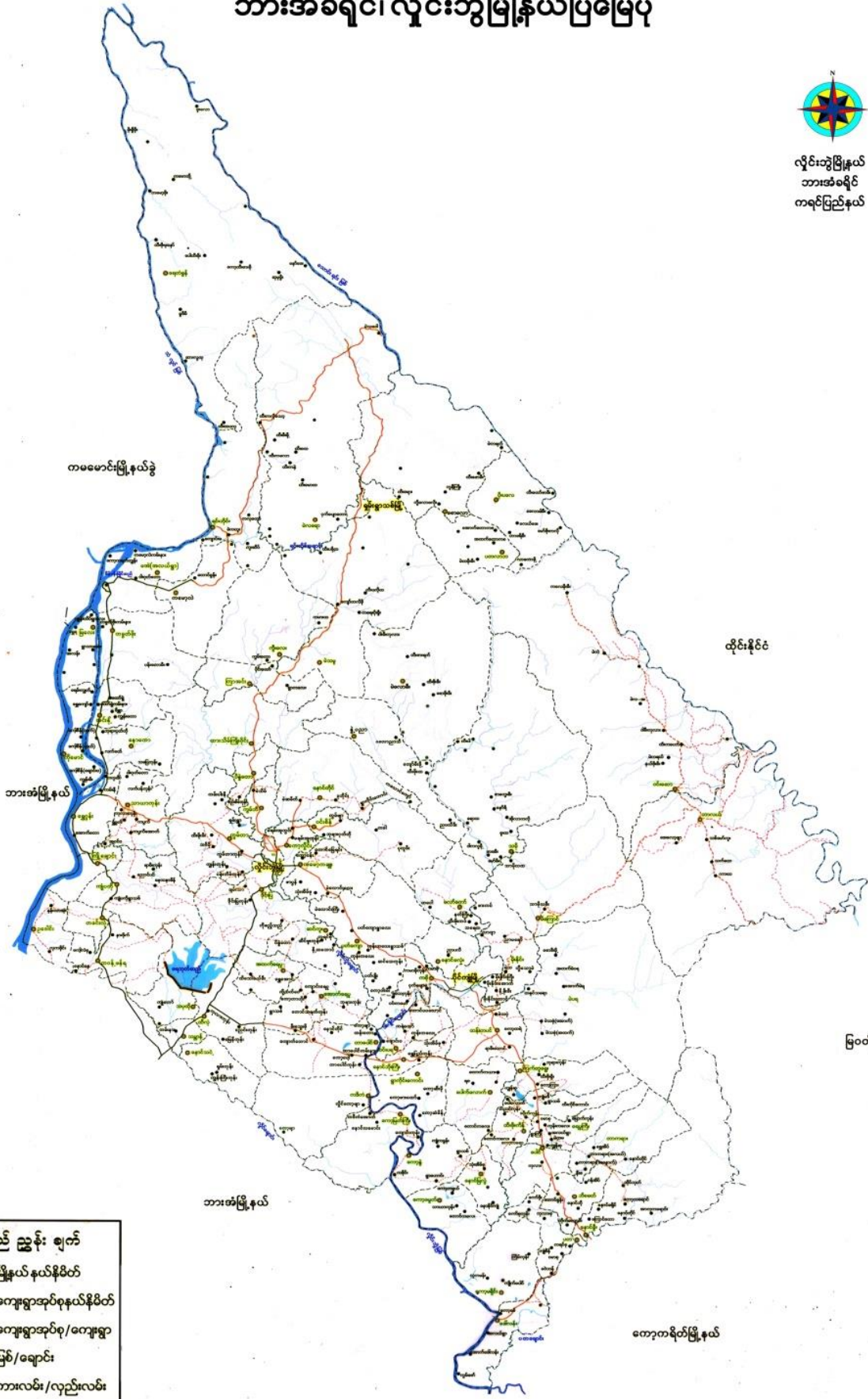
<u>စဉ်</u>	<u>အကြောင်းအရာ</u>	<u>စာမျက်နှာ</u>
၁။	လှိုင်းဘွဲ့မြို့နယ်အခြေပြမြေပုံ .....	၁
၂။	ကျေးရွာမြေပုံ (တည်နေရာ) .....	၂
၃။	အုပ်စုတွင်ပါဝင်သော ကျေးရွာများစာရင်း .....	၃
၄။	ကျေးရွာအခြေခံအချက်အလက်များ (ကျေးရွာသမိုင်းကြောင်း) .....	၄,၅,၆
၅။	လူထုပူးပေါင်းပါဝင်သော လူမှုဆန်းစစ်ခြင်းနှင့် အကဲဖြတ်ခြင်း လုပ်ငန်းစဉ် (PSA/PRA) အကျဉ်းချုပ်ဇယား .....	၇
၆။	ကျေးရွာဖွံ့ဖြိုးရေးအစီအစဉ်အတွက်အသုံးပြုခဲ့သော PRA tools တစ်ခုချင်းစီအတွက် သုံးသတ်ချက်များ	
	၁။ ကျေးရွာလူမှုရေးနှင့်အရင်းအမြစ်ပြမြေပုံ (Social Map) .....	၈,၉
	၂။ ရာသီခွင်ပြပြကွဲဒီဇိုင်း (Seasonal Cleander) .....	၁၀,၁၁
	၃။ ဥစ္စာနေကြွယ်ဝမှုပြဇယား (Wealth Ranking) .....	၁၂,၁၃
	၄။ ကျား၊မ ပင့်ကူအိမ်သုံးသပ်ခြင်း (Cob Web) .....	၁၄,၁၅
	၅။ အရင်းအမြစ်အသုံးချမှုပုံစံပြဇယား (Asset Mapping) .....	၁၆,၁၇,၁၈
	၆။ အဖွဲ့အစည်းချိတ်ဆက်မှုပြဇယား (Veen Diagram).....	၁၉,၂၀,၂၁
၇။	ကော်မတီဝင်များရွေးချယ်ခြင်းနှင့် ကျေးရွာဖွံ့ဖြိုးရေးအစီအစဉ် ဆောင်ရွက်မှုမှတ်တမ်း .....	၂၂,၂၃
၈။	ကျေးရွာအချက်အလက်များ (PC 1) .....	
	၂၄,၂၅,၂၆,၂၇	
၉။	စီမံကိန်းစက်ဝန်းအချိန်ဇယား (PC 2) .....	၂၈
၁၀။	ကျေးရွာဖွံ့ဖြိုးရေးဦးစားပေးအစီအစဉ် (PC 3) .....	၂၉,၃၀,၃၁
၁၁။	အစည်းဝေးမှတ်တမ်းများ .....	၃၂,၃၃
၁၂။	ကဏ္ဍအလိုက်ဦးစားပေးဖွံ့ဖြိုးရေးလုပ်ငန်းစဉ်များ .....	၃၄

၁။ လိုင်းဘွဲ့မြို့နယ်အခြေပြမြေပုံ

ဘားအံခရိုင်၊ လိုင်းဘွဲ့မြို့နယ်ပြမြေပုံ



လိုင်းဘွဲ့မြို့နယ်  
ဘားအံခရိုင်  
ကရင်ပြည်နယ်

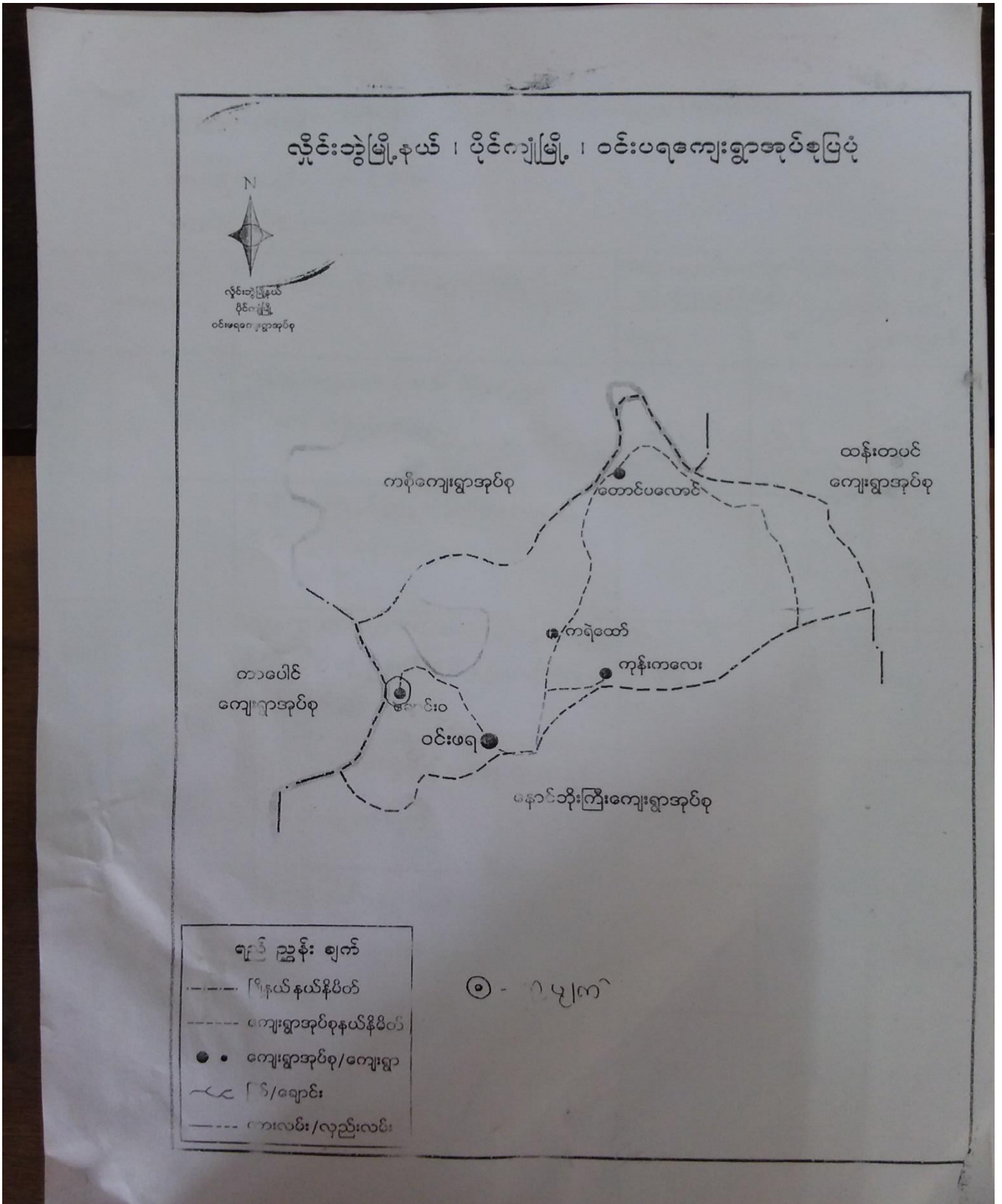


- ရည်ညွှန်းချက်
- မြို့နယ်နယ်နိမိတ်
- ကျေးရွာအုပ်စုနယ်နိမိတ်
- ကျေးရွာအုပ်စု/ကျေးရွာ
- မြစ်/ချောင်း
- ကားလမ်း/လှည်းလမ်း

ကျောက်ရိတ်မြို့နယ်



၂။ ကျေးရွာမြေပုံ (တည်နေရာ)





## ၃။ အုပ်စုတွင်ပါဝင်သော ကျေးရွာများစာရင်း

- ၁။ ဧ နောင်ဘိုကြီး
- ၂။ သုံးအိမ်စု
- ၃။ ဧ ရွှေပြည်ကုန်း

နောင်ဘိုကြီး ကျေးရွာသမိုင်းကြောင်း

နောင်ဘိုကြီးကျေးရွာသည် မွန်ခဲ့သော နှစ်ပေါင်းများစွာ (နှစ်ပေါင်း ၂၀၀ နှင့် အထက်) က တည်ရှိခဲ့သည့် ရွာတစ်ရွာဖြစ်ပါသည်။ ကရင်ဗြည်နယ်၊ ဘားခံခရိုင်၊ လှိုင်ဘွဲ့ မြို့နယ်၊ နောင်ဘိုကြီးကျေးရွာ အုပ်စု၏ ကျေးရွာခွဲတစ်ရွာဖြစ်ပါသည်။ ရွာ၏ အရှေ့ဖက်တွင် တွေ့ရသည့် ကျေးရွာနှင့် တောတန်းများ၊ အနောက်ဖက်တွင် လယ်ကွင်းများ၊ ထိုမှတစ်ဆင့် လှိုင်ဘွဲ့ချောင်းနှင့် တာပေါင်ကမ်းနား ကျေးရွာ၊ တောင်ဖက်တွင် လယ်ကွင်းများနှင့် အရှေ့အောင်ဖက်တွင် ရွာကြီးကောင်းကျေးရွာ၊ မြောက်ဘက်တွင် သုံးခါးရံကျေးရွာတို့ အထီးသီးတည်ရှိပါသည်။

နောင်ဘိုကြီး ကျေးရွာတွင် ခါးမခြေ (၇၃၀)ကျော် တည်ရှိပြီး လူဦးရေ (၄၃၀၀)ကျော်၊ ဝေဒီလှိုင် လျက်ရှိပါသည်။ နောင်ဘိုကြီးကျေးရွာတွင် ရေထိုင် ဣသုများသည် အများအားဖြင့် လယ်ယာလုပ်ငန်းဖြင့် အသက်မွေးဝမ်းကြောင်း ဖြူဖြူပြီး တစ်ဖက် နိုင်ငံ သို့ အားရောက်လှယ် ကိုင်၍ ရရှိလာသော ဝေဒီများကိုလည်း မှီခိုကြရပါသည်။

နောင်ဘိုကြီး ကျေးရွာ၏ မြောက်ဘက်တွင် ရွာနှင့် ကပ်လျက်ရှိ ကြာများ သဘာဝ အလျောက် ပေါက်ရောက် ရှင်သန်သည့် ကြာအင်းကြီးတစ်ခု တည်ရှိပါသဖြင့် အဆိုပါ ကြာအင်းကို အစွဲပြု၍ ရှမ်း(ထိုင်း)ဘာသာစကားဖြင့် "ကြာအင်း" ဟု အဓိပ္ပာယ်ရသည်။ "နောင်ဘို" ဟူသည် ရွာအမည်ကို ဝေါ်ဆိုခြင်း ဖြစ်သည်ဟု မှန်းဆရပါသည်။ ထို့အပြင် နောင်ဘိုကြီးရွာ၏ အရှေ့ဖက်အရပ်၌ နောင်ဘိုကြီး ရွာနှင့် မနီးမဝေးတွင် "နောင်ဘိုတိုက်ကျောင်း" ဟု ဝေါ်သည် ကျေးရွာတစ်ရွာ တည်ရှိသောကြောင့် "နောင်ဘိုကြီး" ကျေးရွာ



ဟု ခေါ်ဆိုဖွယ် ဖြစ်ကြောင်း ယူဆရပါသည်။

နောင်ဘိကြီးကျေးရွာတွင် အစဉ်အဆက်အားဖြင့် ကရင်(ပိုးကရင်)  
လူမျိုးများသာ နေထိုင်ခဲ့ကြပြီး ယခုလက်ရှိတွင်မူ မမာနှင့် ပအိုဝ်း  
လူမျိုးတို့ အနည်းအကျဉ်းနေထိုင် လာကြပါသည်။

နောင်ဘိကြီးကျေးရွာတွင် နေထိုင်ကြသူများသည် ဗုဒ္ဓဘာသာကို  
သာ ယုံကြည်ကိုးကွယ်ကြပြီး (၁၈၉၈)ခုနှစ်တွင် နောင်ဘိကျောင်းကြီး  
ဘုန်းတော်ကြီးကျောင်းကို လည်းကောင်း (၁၉၃၁) ခုနှစ်တွင် နောင်ဘိ  
အင်းထိပ် ဘုန်းတော်ကြီးကျောင်းကိုလည်းကောင်း (၁၉၄၄) ခုနှစ်တွင်  
နောင်ဘိ စေတီဝန်ဘုန်းတော်ကြီးကျောင်းကိုလည်းကောင်း အသီးသီး  
တည်ဆောက် ကိုးကွယ်ခဲ့ကြပါသည်။

နောင်ဘိကြီးကျေးရွာ၌ အစိုးရ အခြေခံပညာမူလတန်းကျောင်း  
ကို (၁၉၆၂) ခုနှစ်မှစ၍ ဖွင့်လှစ် သင်ကြား ခဲ့ကြောင်း သိရှိရပါသည်။  
ထို့ပြင် ၁၉၆၂ ခုနှစ်တွင် တွဲဖက် အခြေခံပညာအလယ်တန်းကျောင်း  
အဖြစ် အဆင့် တိုးမြှင့်ဖွင့်လှစ်ခဲ့ရာမှ (၁၉၆၅) ခုနှစ်တွင် ကျောင်း ခြေ  
နေရာ လိုအပ်ချက်အရ နောင်ဘိကြီးကျေးရွာရှိ ကျောင်းဆောင်အဖြစ်  
နောင်ဘိကြီးကျေးရွာနှင့် သုံးနှိုင်းရကျေးရွာတို့ကြား၌ ကျောင်းဆောင်သစ်  
တည်ဆောက်ခဲ့ပြီး (၁၉၆၇) ခုနှစ်တွင် အခြေခံပညာ အလယ်တန်းကျောင်း  
အဖြစ် အဆိုပါ ကျောင်းဆောင်သစ်တွင် ဖွင့်လှစ် ခွင့် ရရှိခဲ့ပါသည်။  
ထို့ပြင် ၁၉၆၅ ခုနှစ်တွင် အခြေခံပညာ အထက်တန်းကျောင်းခွဲ (၂၁.၅.၂၀၁၄)  
(၁၇.၉.၂၀၁၃) ခုနှစ်တွင် အခြေခံပညာ အထက်တန်းကျောင်းခွဲ (၂၁.၅.၂၀၁၄)  
လက်ရှိတွင် အခြေခံပညာ အထက်တန်းကျောင်းအဖြစ် အသီးသီးတိုးမြှင့် ဖွင့်  
လှစ် ခွင့် ရရှိခဲ့ပါသည်။



နောင်ဘိုကြီးကျေးရွာတွင် ကျေးလက်ကျန်းမာရေးဌာနကို (၂၀၀၄) ခုနှစ်တွင် ဖွင့်လှစ်ခဲ့ပြီး ရရှိခဲ့ပါသည်။ နောင်ဘိုကြီးကျေးရွာရှိ ဖြစ်သူများ အနေဖြင့် ဆိုးရွားသည့်ရောဂါကုသမှုများကို ပိုင်ကျံ၊ လှိုင်ဘွဲ့၊ ဘားအံ စသည် ဆေးရုံဆေးခန်းများသို့ သွားရောက်ကုသမှု ခံယူကြရပါသည်။

နောင်ဘိုကြီးကျေးရွာသည် (၁၉၈၀)ခုနှစ်ဝန်းကျင်များတွင် စစ်ကေး စစ်ဒါဏ်ကို များစွာ ခံစားခဲ့ရပါသည်။ ၁၉၇၈ ခုနှစ်မှ ၁၉၈၄ ခုနှစ်တို့ စစ်ကြားတွင် ကျေးရွာအတွင်းရှိ နေအိမ်များကို ဇွန်၊ ဇူလိုင်၊ ဇူလိုင်၊ ဇူလိုင်၊ ဇူလိုင် ဖက် ရွာနှင့် မနီးမဝေးရှိ ကျန်းမာရေးများ၊ လယ်တောများသို့ ဖြောင်းရွှေ့နေထိုင်ခဲ့ရပါသည်။ ၁၉၈၅ ခုနှစ်နောက်ပိုင်းတွင် မြေ ကျေးရွာရှိ နေအိမ်များသို့ ပြန်လည်နေထိုင်ကြရပြီး ၁၉၈၆ ခုနှစ်တွင် ကျေးရွာရှိ စာသင်ကျောင်းအပါအဝင် လူနေအိမ်များ မီးရှို့ဖျက်ဆီးခြင်း ခံခဲ့ရသည်။ ၁၈၈၅ ခုနှစ်မှစ၍ နောင်ဘိုကြီးကျေးရွာ၏ အရှေ့ဖက်၊ နောင်ဘိုကြီး ကျေးရွာနှင့် ကပ်လျက်ရှိ တပ်မတော်မှ တပ်ခန်းအား စစ်ပစ်ရန်သို့ လာရောက်ပစ်ခတ်ကိုင်ချက်ခြင်းကျေးရွာအတွင်း ထိုက်ပွဲဖြစ်ပွားခြင်းကို ဖြစ်ရက ရှိခဲ့ပါသည်။

ရှေးယခင်ကာလက နောင်ဘိုကြီးကျေးရွာ အရှေ့ဘက် လမ်းပန်းဆက်သွယ်ရေးများမှာ ခက်ခဲခဲ့ပါသည်။ နောင်ဘိုကြီးကျေးရွာမှ စာပေါင်ကမ်း၊ ကျေးရွာသို့ လှိုင်ဘွဲ့ချောင်းကို ဖြင့် ကျော်ဖြတ်ပြီး ထိုမှတစ်ဆင့် မြင်းလှည်း၊ မော်တော်ပတ်စသည်တို့ဖြင့်လည်းကောင်း၊ ဝေးဖရဲကျေးရွာမှလှိုင်ဘွဲ့မြို့သို့ ရေလမ်းခရီးဖြင့်လည်းကောင်း သွားလာခဲ့ကြရပါသည်။ (၂၀၀၇) ခုနှစ်မှစ၍ နောင်ဘိုကြီးကျေးရွာရှိ လုပ်ငန်းရှင်များမှ လှိုင်ဘွဲ့ချောင်းကို ဖြတ်ကျော်ရန် အတွက် ကူးတို့ မေါင်တစ်ခု တည်ဆောက်ပြီး၊ ဝေရာသီကာလများတွင် မော်တော်ယာဉ်များအား ဖြတ်ကျော်ပို့ဆောင်ပေးနိုင်ခဲ့သဖြင့် အတန်အသင့် သွားလာရ လွယ်ကူခဲ့ကြပါသည်။ ၂၀၁၆ ခုနှစ်တွင် လှိုင်ဘွဲ့ချောင်း ကူး (စာပေါင်-နောင်ဘိုကြီး) တံတား ဖွင့်လှစ်နိုင်ခဲ့သော သို့ (ထိလဲ့-စာပေါင်-ပတ-နုဘူး) လမ်းမကြီး ဖြီးစီးခဲ့ပါသဖြင့် အဆင်ပြေစေရန် သွားလာ နိုင်စေ ဖြစ် ဖြစ်ပါသည်။

**၅။ လူထုပူးပေါင်းပါဝင်သော လူမှုဆန်းစစ်ခြင်းနှင့် အကဲဖြတ်ခြင်းလုပ်ငန်းစဉ် အကျဉ်းချုပ်ဇယား**

စဉ်	အသုံးပြုခဲ့သော PRA tools များ	ဦးတည်အုပ်စုများ	အစည်းအဝေး		အဓိကဆွေးနွေးချက်များ
			ကျား	မ	
၁	ကျေးရွာအရင်းအမြစ်ပြမြေပုံ (Social Map)	ရပ်မိရပ်ဖ၊ ကော်မတီဝင်များ၊ ကျေးရွာလူထုအားလုံး။	၂၁	၄၉	အခြေခံအဆောက်အအုံ၊ ဦးများလမ်းပန်းဆက်သွယ်ရေးအခြေအနေ၊ လယ်ယာမြေများ၊ ကျေးရွာရှိသဘာဝအရင်းအမြစ်များ။
၂	ရာသီခွင်ပြပြကွဲဒီဇိုင်း (Seasonal Cleander)	ကော်မတီဝင်များ၊ အမျိုးသား/အမျိုးသမီး၊ ဆင်းရဲနွမ်းပါးသူများ။	၂၁	၄၈	စိုက်ပျိုးရေး၊ ရိတ်သိမ်းကာလ (တောင်ယာ၊ လယ်ယာ)၊ စီးပွားရေး၊ ဝင်ငွေရရှိမှုပွဲတော်ချိန်၊ ရာသီဥတု၊ ကျန်းမာရေးဆိုင်ရာရေးရာ။
၃	ဥစ္စာနေကြွယ်ဝမှုပြဇယား (Wealth Ranking)	ချမ်းသာ၊ အလယ်အလတ်၊ နွမ်းပါးစသော အုပ်စုများ	၂၁	၄၈	ကျေးရွာလူမှုစီးပွားရေးအခြေအနေကို ခြားသတ်မှတ်နိုင်ရေးအတွက် အခြေခံစံနှုန်းများ သတ်မှတ်လူထုအားလုံးသဘောတူသတ်မှတ်ခြင်း။
၄	ကျား၊ မ ပင့်ကူအိမ်သုံးသပ်ခြင်း (Cob Web)	ကျေးရွာရှိ အမျိုးသားနှင့် အမျိုးသမီး များ	၆၃	၁၄၅	အမျိုးသားနှင့် အမျိုးသမီးများ တန်းတူအခွင့်အရေးရရှိမှုနှင့် မရရှိသည့်အကြောင်း အရင်းများကို ဖော်ထုတ်ဆွေးနွေးခြင်း။
၅	အရင်းအမြစ်အသုံးချမှုပုံစံပြဇယား (Asset Mapping)	ကျေးရွာလူထုအားလုံး။	၂၁	၄၈	ကျေးရွာရှိ သဘာဝအရင်းအမြစ်များနှင့် လူမှုဆိုင်ရာအရင်း အမြစ်များအား မည်သူက အသုံးပြုပြီး မည်သူက ထိန်းချုပ်ထားရှိခြင်း။
၆	အဖွဲ့အစည်းချိတ်ဆက်မှုပြဇယား (Veen Diagram)	ကျေးရွာအုပ်ချုပ်ရေးအဖွဲ့၊ ကျေးရွာဖွံ့ဖြိုးရေးလုပ်ဆောင်နေသည့် အဖွဲ့၊ ကျေးရွာလူထု	၂၁	၄၈	ကျေးရွာအတွင်းရှိ အဖွဲ့အစည်းများနှင့် မည်သို့သော လုပ်ငန်းများအတွက် မည်သည့်အဖွဲ့များနှင့် ချိတ်ဆက်လုပ်ကိုင်ဆောင်ရွက်မှုရှိခြင်း။
၇	ကျေးရွာအခြေခံအချက်အလက် (PC 1)	အမျိုးသား၊ အမျိုးသမီးနှင့် ကျေးရွာလူထုအားလုံး	၁၀	၈	အိမ်ခြေလူဦးရေ၊ လူမျိုး၊ ဘာသာစသော ကျေးရွာ အခြေခံအချက်အလက်များ ဖော်ထုတ်ခြင်း။
၈	အခက်အခဲများ၊ မျှော်မှန်းချက်များ၊ ကျေးရွာဖွံ့ဖြိုးရေးဦးစားပေးလုပ်ငန်းများဖော်ထုတ်ခြင်း။ (PC 3)	အမျိုးသား၊ အမျိုးသမီးနှင့် ကျေးရွာလူထုအားလုံး	၅၅	၁၀၂	ကျေးရွာတွင်းရင်ဆိုင်နေရသော အခက်အခဲများ၊ ကျေးရွာလူထု၏ မျှော်မှန်းချက်များ၊ ကျေးရွာဖွံ့ဖြိုးရေးအတွက် ဦးစားပေးလုပ်ငန်းများဖော်ထုတ်နိုင်ရန်။



၆။ ကျေးရွာဖွံ့ဖြိုးရေးအစီအစဉ်အတွက်အသုံးပြုခဲ့သော PRA tools တစ်ခုချင်းစီအတွက် သုံးသတ်ချက်များ

၁။ ကျေးရွာလူမှုရေးနှင့်အရင်းအမြစ်ပြမြေပုံ (Social Map)





လူမှုရေး အရင်းအမြစ်ပြု မြေပုံ

ဆွေးနွေးခြင်းနှင့် ဆန်းစစ်ခြင်း

ကျေးရွာအုပ်စု နောင်ဘိုကြီး ကျေးရွာ နောင်ဘိုကြီး ရက်စွဲ ၂၀၂၀.၀၅.၀၉

- \* လုပ်ယာ များ၊ လှော်အင်္ဂါ၊ မြေပဲ၊ နှမ်းများကို မြီခိုပြီး ဧကန်ဖွေးဝမ်းကြောင်း ဖြေကြသည်။
- \* မြက်ပျိုးမြေ နည်းပါးသည်။
- \* တောင်လူမျိုးများသာ နေထိုင်ကြပြီး စစ်ကွပ်လုံး ဗဟိုကသာ ကျိုးကွပ်ကြသည်။
- \* အလုပ်မကိုင် အခွင့်အလမ်းအသင့်မတင်ခြင်း၊ အခြားနေရာဒေသသို့ သွားရောက်လုပ်ကိုင်သူများလည်း ရှိသည်။
- \* **ကျွေးမွေးရေး ဖြစ်ပေါ်သော အချက်များ**
  - ဝင်ငွေကြီးလုပ်ငန်းများ ရရှိရန် (အသေးစားဈေးဝယ်လုပ်ငန်း)
  - စက်မှုလက်မှု သင်တန်း
  - မြက်ပျိုးရေး နည်းစနစ်များ ရရှိရန်

**၂။ ရာသီခွင်ပြုပြင်ကွဲပြားမှု (Seasonal Cleander)**

မူးပေါင်းပါဝင်ဆွေးနွေးသူ - ကျား (၂၂၁)၊ မ (၂၃၄)

နေ့စွဲ - ၂၇. ၆. ၁၉  
 ကျေးဇူး - နောင်တိုက်

ရာသီဥတုပြုလေ့ရှိခြင်း

ဒုတိယနှစ်  
 ပါဝင်သူ - က = ၂၂၁  
 မ = ၂၃၄

အကြောင်းအရာ	မတ်	ဧပြီ	မေ	ဇွန်	ဇူလိုင်	ဇူလိုင်	အောက်တိုဘာ	နိုဝင်ဘာ	ဒီဇင်ဘာ	ဇန်နဝါရီ	ဖေဖော်ဝါရီ	မတ်
ရာသီဥတု												
လယ်ယာလုပ်ငန်း												
ခြံ (စုကာ) လုပ်ငန်း												
ကိုင်းလုပ်ငန်း							BB	BB	BB	BB	BB	BB
ပွဲတော်												
အားလပ်ချိန်												







ရက်စွဲ - ၂၇. ၆. ၁၉

ကျေးဇူး - နောင်ဆိုကြီး

ဒို့တိယဒွင်

ပါဝင်သူ - က = ၂၂၁  
မ = ၂၃၄

### ဥစ္စာရေး ကြွယ်ဝမှု ဖြစ်ပွား

အဆင့်	သတ်မှတ်ချက်	အိမ်ထောင်စု အရေအတွက်	ရာခိုင်နှုန်း
အဆင့်ပြေသာ အိမ်ထောင်စု	လယ် (၅၀)ဧကအောက်၊ တိုက်ခံ၊ သွပ်မိုး၊ မီးစက် ဝရံစက်၊ စပါးစက်၊ ကား၊ ဆိုင်ကယ်၊ နွား၊ ကျွဲ၊ ဆိတ်၊ ကြက်	၁၀၀	၁၂%
အလယ်အလတ် ရှိသောအိမ် ထောင်စု	လယ် (၁၀)ဧက၊ ပျဉ်၊ သွပ်မိုး၊ လက်တွန်းထွန် စက်၊ ဆိုင်ကယ်၊ ဆိတ်၊ ကြက်၊ ဝက်	၆၀၀	၇၃%
အဆင့်မမြေ သောအိမ် ထောင်စု	လယ်မရှိ၊ သစ် ဝါး တိုင်၊ အင်ဖက်မိုး၊ စက်ဘီး၊ ကြက်၊ ကျောင်းအလုပ်အကိုင်	၁၂၁	၁၅%

၃၈၁၃ လွယ်ဝမ္မ

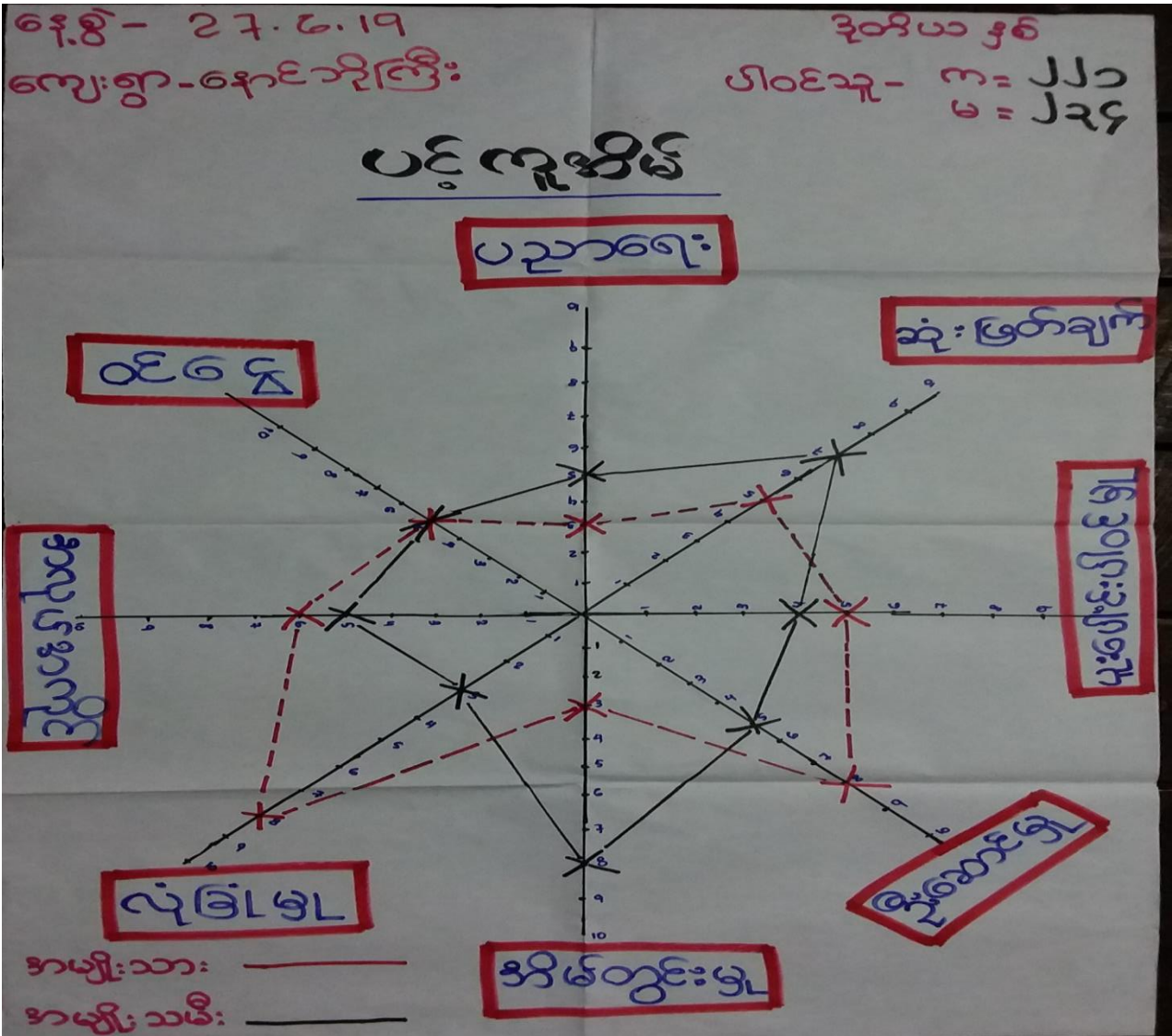
စော့စော့ခြင်းနှင့် ဆန်းစစ်ခြင်း

ကျေးဇူးတင်ဆောင်ရွက်ကြီး ကျေးဇူးတင်ဆောင်ရွက်ကြီး လက်စွဲ ၂၂-၆-၁၉

- \* ဤကျေးဇူးတင်ကွင်း မဖြေလည်သော ခြေထောက်ရေငှက် ၅၁ ခုရှိသည်။
- \* အစားအသုံးပြုသည်။ အကြောင်းမှာ ရန်ကင်းလျာကင်း လုပ်ငန်းများသာ လုပ်ဆောင်လေသောကြောင့် ဝန်ထုပ်ဝန်ပိုး သိပ်မရှိခြင်း၊ အလုပ် အကျင့် အဆင်အတင်များ နည်းပါးခြင်းတို့ကြောင့် ဖြစ်သည်။
- \* အလုပ်အကိုင် အဆင်အတင်များ မရှိစေရန် ခြင်းဖြင့် မဖြေ လည်သော ခြေထောက်ရေငှက်၏ ကာကွယ်စားပေး အတွက် ကျွန်ုပ်တို့တို့ ဖြစ်သည်။

မူပိုင်ခွင့်- ဗိုလ်မှူး- ကျေးဇူး (၂၂၁)၊ ၁၂၃၄



၄။ ကျား၊မ ပင့်ကူအိမ်သုံးသပ်ခြင်း (Cob Web)









<p>နေ့စွဲ- ၂၇.၆.၁၉</p> <p>ကျေးရွာ- နောင်ဘိုကြီး</p>	<p>ဒို့လိယာနှစ်</p> <p>ပါဝင်သူ- က=၂၂၁ မ=၂၃၄</p>
<p><u>အရင်းအမြစ်သုံးစွဲမှုပြဇယား</u></p>	
<p>က</p> 	<p>က + မ</p> 
<p>တောလုံကွင်း</p> <p>ဆန်စက်</p>	<p>ဘုန်းကြီးကျောင်း</p> <p>စာကြည့်တိုက်</p> <p>ရွာတွင်းလမ်း</p>
<p>စက်ပြင်</p>	<p>သင်္ချိုင်း</p> <p>ရေတွင်း</p> <p>ဆေးပေးခန်း</p> <p>စာသင်းကျောင်း</p> <p>အိမ်သာ</p> <p>တံတား</p>
	<p>ကား   ဆိုင်ကယ်</p> <p>တာဝါတိုင်</p> <p>စေတီ၊ ဇရပ်</p> <p>လူ့ဖွဲ့ကပ်ဆယ်</p> <p>ရေကား</p>

အရင်းအမြစ် သုံးစွဲမှုနှင့် ထိန်းချုပ်မှု

ဆွေးနွေးခြင်းနှင့် ဆန်းစစ်ခြင်း

ဈေးရွာအုပ်စု နောင်ဘိုကြီး ဈေးရွာ နောင်ဘိုကြီး ရက်စွဲ ၂၇.၆.၁၉

- \* ဆရာမအစောင့်၊ ကောလုံးကွင်း၊ သာချိုင်း၊ ဝက်ရေကွင်း၊ အများပိုင် ရေစေ့များကို အမျိုးသားများမှ ထိန်းချုပ်သည်။
- \* အင်း၊ စာသင်ကျောင်း၊ စာကြည့်တိုက်၊ တာဝါတိုင်၊ ဆေးပေးဆန်း၊ မူကြိုကျောင်း၊ လူမှုကူညီရေးကား စသည်တို့ကို အမျိုးသားများနှင့် အမျိုးသမီးများ အတူတူ ထိန်းချုပ်သည်။
- \* အမျိုးသမီး သီးသန့် ထိန်းချုပ်ခြင်း မရှိပါ။
- \* ကောလုံးကွင်း၊ ဆန်ခက်၊ စက်ပြင် တို့ကို အမျိုးသားများက သုံးစွဲကြသည်။
- \* မူကြိုကျောင်း၊ ဆန်းကြီးကျောင်း၊ ဂွာကွင်းလမ်း၊ ရေကွင်း၊ ဆေးပေးဆန်း စသည်တို့ကို အမျိုးသားများနှင့် အမျိုးသားများက သုံးစွဲကြသည်။
- \* အမျိုးသမီးများသည် စက်ချုပ်ပညာ တစ်ခုခုရရှိသော သီးသန့် သုံးစွဲကြသည်။

မူးပေါင်းပါဝင် ဆွေးနွေးသူ - ကျား (၂၂၁) ၊ မ (၂၃၄)



၆။ အဖွဲ့အစည်းချိတ်ဆက်မှုပြဇယား (Veen Diagram)

<p>နေ့စွဲ - ၂၇.၆.၁၉</p> <p>ကျေးဇူး - နောင်ဘို့ကြီး</p> <p>အဖွဲ့အစည်း ချိတ်ဆက် မှုပြဇယား</p>	<p>ဒုတိယနှစ်</p> <p>ပိစင်သူ - က = ၂၂၁</p> <p>မ = ၂၃၄</p>
<p>ကျေးဇူးအတွင်းရှိ အဖွဲ့အစည်း များ</p>	<p>ကျေးဇူးပြင်ပရှိ အဖွဲ့အစည်း များ</p>
<p>၀။ အားမာန်သစ်လူငယ်အဖွဲ့</p> <p>၂။ ဂျပန်ရပ်ဖ အဖွဲ့</p> <p>၃။ ဂေါပက အဖွဲ့</p> <p>၄။ အပိုင် လိုက်အဖွဲ့</p> <p>၅။ လူမျှ ကူညီရေး အဖွဲ့</p> <p>၆။ မီးလင်းရေး ကော်မတီ</p> <p>၇။ လုံခြုံရေး အဖွဲ့</p> <p>၈။ ကျောင်း ကော်မတီ</p>	<p>၁။ မြစ်မီးရောင်</p> <p>၂။ ယူ နိုဆက်</p> <p>၃။ ရဲစခန်း</p> <p>၄။ အထွေထွေ နှစ်ပျံပေး များ</p> <p>၅။ မာတေဇာ</p> <p>၆။ ဗီဂေ</p>

နေ့စွဲ - ၂၇. ၆. ၁၉  
ကျေးဇူး - ကောင်းကိုး

ဒုတိယနှစ်

ပီစင်သူ - က = ၂၂၁  
မ = ၂၃၄

အဖွဲ့အစည်း ချိတ်ဆက်မှုဖြုတ်ပေး

ကျေးဇူးအတွင်းရှိ အဖွဲ့အစည်းများ

ကျေးဇူးပြုပေးပါ အဖွဲ့အစည်းများ

၉။ မြစ်မိ ရောင်ကော်မတီ

၁၀။ အမျိုးသမီးရေးရာ

၁၁။ မိခင်နှင့်ကလေးစောင့်ရှောက်ရေး

၁၂။ ဓမ္မစင်္ကြာအဖွဲ့

၁၃။ ကရင်ဆာပေနှင့်ယာဉ်ကျေး

၁၄။ အုပ်ချုပ်ရေးအဖွဲ့

၁၅။ CDD စီမံအုပ်စိုးမှု

၇။ လူထုပညာပြုစီမံကိန်း





မင်းပုံစံ

ဆွေးနွေးခြင်းနှင့် ဆန်းစစ်ခြင်း

ကျေးဇူးတင်အပ်ချက်ကြီး ကျေးဇူးတင်အပ်ချက်ကြီး ရက်စွဲ ၂၇.၆.၁၉

- \* ကျေးဇူးတင် အပ်ချက်ပေး အဖွဲ့သည် ဖွံ့ဖြိုးရေး၊ တိုးတက်ရေး အတွက် အဓိက ဦးဆောင်သည်။
- \* မာတင်၊ ကျောင်းတော်အဖွဲ့နှင့် ဗိဝေကပေး အဖွဲ့သည် ရွာ၏ ပညာရေးနှင့် ကျန်းမာရေးတွင် အဓိက ပါဝင်သည်။
- \* ဂေါပကအဖွဲ့၊ ရပ်မိလပ်အဖွဲ့၊ အားပေးသစ် ဂုဏ်အဖွဲ့၊ ဂူ ဗူအုဏ်အဖွဲ့၊ ၁၅၅ ကော်မတီ အဖွဲ့ တို့သည် ရွာ၏ ဘာရေး၊ နာရေးနှင့် ဖွံ့ဖြိုးတိုးတက်ရေးတွင် အဓိက ပါဝင်ကြသည်။
- \* ဖွံ့ဖြိုးရေးအဖွဲ့သည် ရွာတွင် အမျိုးသား၊ အမျိုးသမီး အဖွဲ့များနှင့် ပူးပေါင်း ပါဝင်ကာ ပညာရေး၊ ကျန်းမာရေးနှင့် ဝင်ငွေရရှိရေးတို့ကို အဓိက ဦးဆောင်သည်။
- \* ပညာရေးအတွက် ဖြန့်ချိပေး ပညာရေးမှူးရုံးနှင့် ဆက်သွယ်ဆောင်ရွက် ဖြီး ကျန်းမာရေးတွင်လည်း ဖြန့်ချိပေး ကျန်းမာရေး ဌာနနှင့် ဆက် သွယ် ဆောင်ရွက် ကြသည်။

ပူးပေါင်းပါဝင်ဆွေးနွေးသူ - ကျား (၂၂၁)၊ မ (၂၃၄)



၇။ ကော်မတီဝင်များရွေးချယ်ခြင်းနှင့် ကျေးရွာဖွံ့ဖြိုးရေးအစီအစဉ် ဆောင်ရွက်မှုမှတ်တမ်း





**၈။ ကျေးရွာအချက်အလက်များ(PC 1)**

ပုံစံ - ၈ - ၁ ကျေးရွာအခြေခံအချက်အလက်များ (Form PC 1)

လမ်းညွှန်ချက်၊ ကျေးရွာတစ်ရွာသို့ ပထမဆုံးမိတ်ဆက်ခရီးသွားရောက်သောအခါ လူထုစည်းရုံးရေးမှူးသည် ကျေးရွာခေါင်းဆောင်များအားကျေးရွာအချက်အလက်များကိုမေတ္တာရပ်ခံ၍တောင်းခံရသည်။ ဤအချက်အလက်များကိုစီမံကိန်းမိတ်ဆက်အစည်းဝေးမတိုင်မီတောင်းခံရမည်။ စီမံကိန်းမိတ်ဆက်အစည်းဝေးတွင် လူထုစည်းရုံးရေးမှူးသည် ဤအချက်အလက်များအားစစ်ဆေးပြီး မှန်ကန်အောင်ပြုလုပ်ရမည်။ ပြီးနောက်တွင် လူထုစည်းရုံးရေးမှူးမှ သတင်းအချက်အလက်ထဲသို့ Tablets မှ တဆင့်ဖြည့်သွင်းရမည်။

ကျေးရွာခေါင်းဆောင် အမည် ဦးစော ဘိန်းဦး	ကျေးရွာခေါင်းဆောင်၏ ဖုန်းနံပါတ် ၀၇ ၇၇ ၂၄၅ ၄၆၂၃	လူထုစည်းရုံးရေးမှူး၏အမည် ဒေါ်နန်းစန်းစန်းသိန်း
ပြည်နယ်၊ တိုင်းဒေသကြီး ကရင်	မြို့နယ် ပျဉ်းကွဲ	ကျေးရွာအုပ်စု ရှောင်ကျိုက်
		ကျေးရွာ ရှောင်ကျိုက်

**က။ လူဦးရေ**

လူမျိုးစု	အိမ်ထောင်စုအရေအတွက်	ကိုးကွယ်သည့်ဘာသာ	အိမ်ထောင်စုအရေအတွက်
လူမျိုးစု (၁) - ကရင် (ဦး)	၈၁၇	ဘာသာ(၁) - ဗုဒ္ဓ	၈၂၁
လူမျိုးစု (၂) - ကရင် + ပအိုဝ်	၁	ဘာသာ(၂) - ဗုဒ္ဓ	
လူမျိုးစု (၃) - ကရင် + ဗမာ	၃	ဘာသာ(၃) - ဗုဒ္ဓ	
လူမျိုးစုရော-----		ဘာသာရော-----	
အခြား			
	အရေအတွက်		
မသန်စွမ်းသူများ	၃၂		
သက်ကြီးရွယ်အိုများ (၆၅ နှစ် နှင့် အထက်)	၂၁၇		
စစ်ဘေးရှောင်	-		



	အမျိုးသား(အရေအတွက်)	အမျိုးသမီး(အရေအတွက်)	စုစုပေါင်းအရေအတွက်
လူဦးရေ	၂၀၈၉	၂၁၂၃	၄၂၁၂
လူမျိုးစု (၁)-ဣန္ဒြေ(ဒီး)	၂၀၇၇	၂၁၁၃	
လူမျိုးစု (၂)-ဣန္ဒြေ+ပအိုဝ်	၂	၁	
လူမျိုးစု (၃)-ဣန္ဒြေ+ဗမာ	၁၀	၉	
အခြား			
အိမ်ထောင်ဦးစီး	၉၀၉	၂၁၂	၁၁၂၁

(ခ)အခြေခံအဆောက်အအုံ အသုံးအဆောင်များ

စာသင်ကျောင်း	အမှတ် ခြံစံပါ	ကျန်းမာရေး	အမှတ် ခပ်ပါ	ဘာသာရေးအဆောက် အအုံများ	အမှတ် ခြံစံပါ
အထက်တန်းကျောင်း	<input checked="" type="checkbox"/>	ဆေးရုံ	<input type="checkbox"/>	ဇေတီ	<input checked="" type="checkbox"/>
အလယ်တန်းကျောင်း	<input type="checkbox"/>	ကျန်းမာရေးဌာန	<input type="checkbox"/>	ဘုန်းကြီးကျောင်း	<input checked="" type="checkbox"/>
မူလတန်းကျောင်း	<input checked="" type="checkbox"/>	ကျန်းမာရေးဌာနခွဲ (လျှော့လက်)	<input checked="" type="checkbox"/>	ဟိန္ဒူဘုရားကျောင်း	<input type="checkbox"/>
မူကြိုကျောင်း	<input checked="" type="checkbox"/>	ဆေးပေးခန်း	<input type="checkbox"/>	ခရစ်ယာန်ကျောင်း	<input type="checkbox"/>
အခြား	<input type="checkbox"/>	အခြား	<input type="checkbox"/>	ဗလီ	<input type="checkbox"/>
				အခြား	<input type="checkbox"/>
မှတ်ချက်		မှတ်ချက်		မှတ်ချက်	

(ဂ) ကျွမ်းကျင်သူများမှတ်တမ်း (ကျေးရွာတွင်နေထိုင်သော သို့မဟုတ် တခြားရွာမှလာရောက်သောကျွမ်းကျင်သူများ)

(၁) စာသင်ကျောင်း			(၂) ကျန်းမာရေး			(၃) လက်မှုပညာရှင်		
	ရွာတွင်နေထိုင်သူ	အခြားရွာမှလာသူ		ရွာတွင်နေထိုင်သူ	အခြားရွာမှလာသူ		ရွာတွင်နေထိုင်သူ	အခြားမှလ
မူလတန်းပြဆရာ/မ	<input checked="" type="checkbox"/>	<input checked="" type="checkbox"/>	ဆရာဝန်	<input type="checkbox"/>	<input type="checkbox"/>	လက်သမား	<input checked="" type="checkbox"/>	<input checked="" type="checkbox"/>
အထက်တန်းပြဆရာ/မ	<input checked="" type="checkbox"/>	<input checked="" type="checkbox"/>	လက်ထောက်ကျန်းမာရေးမှူး	<input type="checkbox"/>	<input type="checkbox"/>	ပန်းရုံ	<input checked="" type="checkbox"/>	<input checked="" type="checkbox"/>
အလယ်တန်းပြဆရာ/မ	<input checked="" type="checkbox"/>	<input checked="" type="checkbox"/>	အမျိုးသမီးကျန်းမာရေးဆရာမ	<input type="checkbox"/>	<input type="checkbox"/>	လျှပ်စစ်ကျွမ်းကျင်ပီးသမား	<input type="checkbox"/>	<input type="checkbox"/>
မူကြိုဆရာ/မ	<input checked="" type="checkbox"/>	<input type="checkbox"/>	သားဖွားဆရာမ	<input checked="" type="checkbox"/>	<input type="checkbox"/>	ရေပိုက်သွယ်သူ	<input type="checkbox"/>	<input type="checkbox"/>
အခြား	<input type="checkbox"/>	<input type="checkbox"/>	ပြည်သူ့ကျန်းမာရေးလုပ်သား	<input checked="" type="checkbox"/>	<input type="checkbox"/>	စက်ပြင်ဆရာ	<input checked="" type="checkbox"/>	<input type="checkbox"/>
မှတ်ချက်	မှတ်ချက် ကြီး(၅၅၂ (၁) ဦး ခာရုံသားဖွား (၁) ဦး					မှတ်ချက်		

(ဃ) ကျေးရွာသို့ ရောက်ရှိနိုင်သည့်လမ်းအခြေအနေ / ကျေးရွာတစ်ရွာသည် ၎င်း၏ကျေးရွာအုပ်စုနှင့် ဆက်သွယ်ထားသောလမ်းအခြေအနေ (အောက်ပါတို့ကိုပိုင်းပါ)

- ကျောက်ကြမ်းလမ်း
- ကတ္တရာလမ်း
- ကွန်ကရစ်လမ်း
- မော်တော်ဆိုင်ကယ်လမ်း
- ကျောက်ခင်းလမ်း
- မြေသားလမ်း
- လူသွားလမ်း
- အခြား \_\_\_\_\_

(င) ကျေးရွာဖွံ့ဖြိုးမှုစီမံချက်

(၁) လူထုပဟိုပြုစီမံကိန်းမစတင်မီ ဤကျေးရွာတွင်ကျေးရွာဖွံ့ဖြိုးမှု စီမံချက်ရှိခဲ့ပါသလား? ပိုင်းပါ

ရှိပါသည်/မရှိပါ/မသိပါ

(၂) ရှိခဲ့ပါလျှင် ဤစီမံချက်ကို မည်သည့် ခုနှစ်တွင်ပြင်ဆင်ခဲ့ပါသနည်း? ၂၀၁၅ နှစ်-----/မသိပါ

(၃) ဤစီမံချက်ကို မြို့နယ်မှအတည်ပြုခဲ့ပါသလား? ပြုခဲ့ပါသည်/မပြုခဲ့ပါ /မသိပါ



(စ) ခရီးအကွာအဝေး

(၁) ဤကျေးရွာ၏ပဟိုမှ၎င်းကျေးရွာအုပ်စု၏ပဟိုအထိခရီးပိုင်မည်မျှကွာဝေးသနည်း? မိုင်-----/မသိပါ

(၂) ဤကျေးရွာမှ ၎င်းကျေးရွာအုပ်စုပဟိုအထိသွားလာရာတွင်ကြာမြင့်သည့်အချိန်။

ခြောက်သွေ့ရာသီတွင်ကြာချိန်-----ထော်လာဂျီ/မော်တော်ဆိုင်ကယ်/ခြေလျင်/လား/မော်တော်ဘုတ်/

အခြား -----

မိုးရာသီတွင်ကြာချိန်-----ထော်လာဂျီ/မော်တော်ဆိုင်ကယ်/ခြေလျင်/လား/မော်တော်ဘုတ်/

အခြား -----

(ဆ) ပတ်ဝန်းကျင်ဆိုင်ရာသဘာဝဘေးအန္တရာယ်

ဤကျေးရွာတွင်ကြေးခြင်းကဲ့သို့ သဘာဝဘေးအန္တရာယ်ကျရောက်ဖူးခြင်း ရှိပါသလား။

မရှိပါ  ရှိပါသည် ရှိလျှင်ဖော်ပြပါ-----

(ဇ) ကျေးရွာတွင် ဖွဲ့စည်းထားသော အဖွဲ့အစည်းများ

လူထုပဟိုပြုစီမံကိန်းမတိုင်မီ ဤကျေးရွာတွင် ကျေးရွာဖွံ့ဖြိုးရေးအတွက် အစိုးရ(သို့)ရွာသားများကိုယ်တိုင်(သို့) စီမံကိန်းတစ်ခုခုမှ ဖွဲ့စည်းထားသည့် အဖွဲ့အစည်းများရှိပါသလား။

(၁) ချမ်းသာခြေ နှင့်အညွှန်း လူ့မျှ လူညီ ရေး ဘာဝင် ၊

(၂) အားအင်သစ်လူငယ် အဖွဲ့

(၃) အ.ထ.က ကျောင်း ဆိုလာဇီ- ထိန်းသိမ်းရေးအဖွဲ့

(၄) အထွေထွေအုပ်ချုပ်ရေး ဦးစီးဌာန (GAD) မှ မှတ်တမ်းတင်ထားခြင်း

ဤကျေးရွာသည် အထွေထွေအုပ်ချုပ်ရေး ဦးစီးဌာန (GAD) မှ မှတ်တမ်းတင်ထားမှု ရှိပါသလား။

မရှိပါ  ရှိပါသည်


ကျေးရွာခေါင်းဆောင်ကျေးရွာအုပ်စုအုပ်ချုပ်ရေးအဖွဲ့မှ ဦးစောသိန်းစိုး

နောင်ဘိုကြီးကျေးရွာအုပ်စု  
ပိုင်ကျွမ်းလှိုင်လှိုင်လှိုင်

နေ့စွဲ ၂၀၁၉ ခုနှစ် ၅.၂၀

လူထုစည်းရုံးရေးမှူး

အမည် ၀ဒါ နန်းစော၊ စောသိန်း

လက်မှတ်  နေ့စွဲ ၂၀၁၉ ခုနှစ် ၅.၂၀

**၉။ စီမံကိန်းစက်ဝန်းအချိန်ဇယား(PC 2)**

ပုံစံ - ၀-၂ - စီမံကိန်းစက်ဝန်းအချိန်ဇယား (PC 2)

လမ်းညွှန်ချက်၊ သက်ဆိုင်ရာလူထုစည်းရုံးရေးမှူး/လက်ထောက်နည်းပညာမှူးများမှ စီမံကိန်းစက်ဝန်းအဆင့်တစ်ခုစီပြီးစီးတိုင်းကျေးရွာနှင့် ကျေးရွာအုပ်စုအတွက် ဤပုံစံကိုဖြည့်သွင်းရမည်။

စည်းရုံးရေးမှူး/လက်ထောက်နည်းပညာရေးမှူးဝန်ထမ်း အမည် - **စိန်နန်းစားစား ဘို**

နေ့စွဲ **၂၇.၆.၁၉** စက်ဝန်းအားအမှတ်ခြံပေါ်  စက်ဝန်း(၁)  စက်ဝန်း(၂)  စက်ဝန်း(၃)  
 စက်ဝန်း(၄)

ပြည်နယ်/တိုင်း **ဧရာဝတီ** မြို့နယ် **မြိုင်ဘဲ** ကျေးရွာအုပ်စု **ကျေးရွာ** **ကျေးရွာ** **ကျေးရွာ**

စီမံကိန်းဆောင်ရွက်မှုအဆင့်များ	နေ့စွဲ		အစည်းအဝေးတွင်တက်ရောက်သူအရေအတွက်					
	စတင်သည် နေ့	ပြီးဆုံးသည် နေ့	အမျိုးသား အရေ အတွက်	အမျိုးသမီး အရေ အတွက်	အိမ်ထောင်စု အရေ အတွက်	လူမျိုးစုတက်ရောက်သူ အရေအတွက် နှင့် လူမျိုးစုအမည်	အိမ်ထောင်စု အရေအတွက်	အိမ်ထောင်စု အရေအတွက် %
၁။ ကျေးရွာစီမံကိန်း မိတ်ဆက်အစည်းအဝေး	၂၇.၆.၁၉	၂၇.၆.၁၉	၂၂၁	၂၃၄	၄၅၅	၄၅၅   ကျင့်	၁၂၁	၅၅%
၂။ ကျေးရွာဖွံ့ဖြိုးရေး စီမံချက်ရေးဆွဲခြင်း အစည်းအဝေး	"	"	"	"	"	" "	"	"
၃။ ကျေးရွာအုပ်စု လုပ်ငန်းဆုံးဖြတ်ချက်ချသည့်အစည်းအဝေး	၃.၇.၁၉	၃.၇.၁၉	၁၉	၁၆	၃၅	၃၅   ကျင့်	၁၅	
၄။ မြို့နယ်အဆင့်စီမံကိန်းရေးဆွဲရေးနှင့်အကောင်အထောင်အသတ်ဖော်ရေးကော်မတီ၏			မလို	မလို	မလို	မလို		



၁၀။ ကျေးရွာဖွံ့ဖြိုးရေးဦးစီးဌာန (PC 3)

ပုံစံ - ၈-၃ ကျေးရွာဖွံ့ဖြိုးရေး ဦးစီးဌာန (Form PC 3)

လယ်ဦးစီးဌာန		အဆင့်(၃)ကျေးရွာမှိုင်းချက်အစည်းအဝေးပြီးဆုံးသောအခါ ကျေးရွာစီမံကိန်း အထောက်အကူပြု ကော်မတီသည် လူထုစည်းရုံးရေးမှူးအကူအညီဖြင့် ဤပုံစံကိုပြည့်စုံအောင် ဖြည့်သွင်းရမည်။	
လူထုစည်းရုံးရေးမှူး/ဝန်ထမ်း အမည်		- ဒေါ်နန်းအေးအေးသိန်း	
နေ့စွဲ	စက်ဝန်းအား အမှတ်ခြစ်ပါ (✓) □ စက်ဝန်း(၁)		
၂၇.၆.၁၇	<input checked="" type="checkbox"/> စက်ဝန်း(၂) □ စက်ဝန်း(၃) □ စက်ဝန်း(၄)		
ပြည်နယ်/ခရိုင်	မြို့နယ်	ကျေးရွာအုပ်စု	ကျေးရွာ
ကရင်	ဖျင်းဘွဲ့	နောင်ဘိုကြီး	အောင်ဘိုကြီး

က။ အခက်အခဲအတားအဆီးများအားဆွေးနွေးခြင်း - ယခုလက်ရှိအခြေအနေတွင်ဤကျေးရွာဖွံ့ဖြိုးတိုးတက်ရေးအတွက် အဓိကအခက်အခဲအတားအဆီးများသည် မည်သည်များဖြစ်ပါသနည်း။ (အမျိုးသား/သမီး အနည်းဆုံးအခက်အခဲ ၅ ခုစီဖော်ပြပါ)

အုပ်စုစွဲဆွေးနွေးမှုများမှ တင်ပြသောအခက်အခဲအတားအဆီးများ	
၁။ ငွေရောင်းတွင် ရေဖျား ပါးခြင်း။	<input type="checkbox"/> ကျား <input type="checkbox"/> မကျား + မ
၂။ ရွာတွင်းလမ်း ဖုံးတင်း သွားလာရခက်ခဲခြင်း။	<input type="checkbox"/> ကျား <input type="checkbox"/> မကျား + မ
၃။ အ.ပ.ကကျောင်းဆရာ/မ လုံလောက်စွာ မရှိခြင်း။	<input type="checkbox"/> ကျား <input type="checkbox"/> မကျား + မ
၄။ အ.ပ.ကကျောင်းခေါင်းဖိုး ဖုံးရေယိုသော ခြောင် စာသင်ရန်အခက်အခဲရှိခြင်း။	<input type="checkbox"/> ကျား <input type="checkbox"/> မ <input type="checkbox"/> ကျား + မ
၅။ စာကြည့်တိုက်အဆည်းလုံး မရှိသဖြင့် သစ်ပင်များ ပင်များကို ထိခိုက်စွာ များဝင်စုတ်ဖျက်ဆီးခြင်း။	<input type="checkbox"/> ကျား <input type="checkbox"/> မ <input type="checkbox"/> ကျား + မ

ခ။ မှိုင်းမှိုင်းခြင်း- နောင်လာမည့် ( ၅ )နှစ် အတွင်း ကျေးရွာဖွံ့ဖြိုးရေး မှိုင်းမှိုင်းလျာထားချက်များအား တင်ပြပါ။

အုပ်စုစွဲဆွေးနွေးမှုများမှ တင်ပြသောအခက်အခဲအတားအဆီးများ	
၁။ တစ်ရွာလုံး မြန်မာ့ရစ်လမ်းခင်းဖြီး ရောင်းချမှု သွားလာရ ခက်ခဲခြင်းဖြစ်သည်။	<input type="checkbox"/> ကျား <input type="checkbox"/> မကျား + မ
၂။ ငွေရောင်း ရေလုံလောက်စွာ မရှိရန်။	<input type="checkbox"/> ကျား <input type="checkbox"/> မ <input type="checkbox"/> ကျား + မ
၃။ ကျောင်းဆရာ/မ လုံလောက်လားရန်။	<input type="checkbox"/> ကျား <input type="checkbox"/> မ <input type="checkbox"/> ကျား + မ
၄။ သူ့ဘာသာတွင် ဖိုးစုတိုင်လမ်း ရရှိလာရန်။	<input type="checkbox"/> ကျား <input type="checkbox"/> မ <input type="checkbox"/> ကျား + မ
၅။ မြို့နယ် ရေး နည်းပညာကောင်းများ ရရှိခြင်း စပါး ထွက်စွာ လာရန်။	<input type="checkbox"/> ကျား <input type="checkbox"/> မ <input type="checkbox"/> ကျား + မ

ပုံစံ - ၀-၃ ကျေးရွာဖွံ့ဖြိုးရေး ဦးစားပေးအစီအစဉ် (Form PC 3)

လမ်းညွှန်ချက်၊ အဆင့်(၃)ကျေးရွာဖွံ့ဖြိုးရေးမှန်းချက်အစည်းအဝေးပြီးဆုံးသောအခါ ကျေးရွာစီမံကိန်း အထောက်အကူပြု ကော်မတီသည် လူထုစည်းရုံးရေးမှူးအကူအညီဖြင့် ဤပုံစံကိုပြည့်စုံအောင် ဖြည့်သွင်းရမည်။	
လူထုစည်းရုံးရေးမှူး/ဝန်ထမ်း အမည် - <b>ဒေါ်နန်းစောသိန်း</b>	
နေ့စွဲ <b>၂၇.၆.၁၄</b>	စက်ဝန်းအား အမှတ်ခြစ်ပါ (✓) <input type="checkbox"/> စက်ဝန်း(၁) <input checked="" type="checkbox"/> စက်ဝန်း(၂) <input type="checkbox"/> စက်ဝန်း(၃) <input type="checkbox"/> စက်ဝန်း(၄)
ပြည်နယ်/တိုင်း <b>ကရင်</b>	မြို့နယ် <b>ဖျင်းဘွဲ့</b>
ကျေးရွာအုပ်စု <b>ဆားဘိုကြီး</b>	ကျေးရွာ <b>ဆားဘိုကြီး</b>

က။ အခက်အခဲအတားအဆီးများအားဆွေးနွေးခြင်း - ယခုလက်ရှိအခြေအနေတွင်ဤကျေးရွာဖွံ့ဖြိုးတိုးတက်ရေးအတွက် အဓိကအခက်အခဲအတားအဆီးများသည် မည်သည့်များဖြစ်ပါသနည်း။ (အမျိုးသား/သမီး အနည်းဆုံးအခက်အခဲ ၅ ခုစီဖော်ပြပါ)

အုပ်စုဖွဲ့ဆွေးနွေးမှုများမှ တင်ပြသောအခက်အခဲအတားအဆီးများ	
၆။ အ.မ.က ကျောင်းဆီမှာသာ လုံလောက်စွာ မရှိခြင်း။	<input checked="" type="checkbox"/> ကျား <input type="checkbox"/> မ <input type="checkbox"/> ကျား+ မ
၇။ ချွတ်ပျိုးရေး နည်းပညာနည်းပါး၍ စပါးစာထွက် နည်းခြင်း။	<input type="checkbox"/> ကျား <input checked="" type="checkbox"/> မ <input type="checkbox"/> ကျား+ မ
၈။ အမျိုးသမီးများ အလုပ်ကိုင် အခွင့်အလမ်း ရှားပါးခြင်း။	<input type="checkbox"/> ကျား <input checked="" type="checkbox"/> မ <input type="checkbox"/> ကျား+ မ
၉။ အစားအသောက် တွင် ထူးခြားပါးလာသော အခြေအနေ ဖြစ်ပေါ်နေခြင်း။	<input type="checkbox"/> ကျား <input checked="" type="checkbox"/> မ <input type="checkbox"/> ကျား+ မ
	<input type="checkbox"/> ကျား <input type="checkbox"/> မ <input type="checkbox"/> ကျား+ မ

ခ။ မျှော်မှန်းခြင်း- နောင်လာမည့် ( ၅ ) နှစ် အတွင်း ကျေးရွာဖွံ့ဖြိုးရေး မျှော်မှန်းလျာထားချက်များအား တင်ပြပါ။

အုပ်စုဖွဲ့ဆွေးနွေးမှုများမှ တင်ပြသောအခက်အခဲအတားအဆီးများ	
၆။ အမျိုးသမီးများ အလုပ်ကိုင်အခွင့်အလမ်း များ ပေါများလာခြင်း။	<input type="checkbox"/> ကျား <input checked="" type="checkbox"/> မ <input type="checkbox"/> ကျား+ မ
၇။ အခြားအလုပ်အကိုင်များ ပိုမိုလေ့လာခြင်း။	<input checked="" type="checkbox"/> ကျား <input type="checkbox"/> မ <input type="checkbox"/> ကျား+ မ
၈။ အ.မ.က ကျောင်းဆီမှာသာ လုံလောက်စွာ ရှိလာခြင်း။	<input type="checkbox"/> ကျား <input type="checkbox"/> မ <input checked="" type="checkbox"/> ကျား+ မ
	<input type="checkbox"/> ကျား <input type="checkbox"/> မ <input type="checkbox"/> ကျား+ မ
	<input type="checkbox"/> ကျား <input type="checkbox"/> မ <input type="checkbox"/> ကျား+ မ



၁၀။ ကျေးရွာဖွံ့ဖြိုးရေးဦးစားပေးအစီအစဉ် (PC 3)


၈။ လူထုစီမံကိန်း၏ လာမည့် (၄) နှစ်အတွက် အကျုံးဝင်သော ဦးစားပေး ဖွံ့ဖြိုးတိုးတက်မှု လုပ်ငန်း အစီအစဉ်များအားဖော်ပြပါ။

ဦးစားပေး အဆင့် သတ်မှတ်ချက်	ကျေးရွာအတွက် ဦးစားပေး ဖွံ့ဖြိုးတိုးတက်မှု လုပ်ငန်းစဉ်များ	အဆိုပြုသူ (အမျိုးသားများ/ အမျိုးသမီးများ/ အမျိုးသား+ အမျိုးသမီး)	အခန်းကဏ္ဍ	ခန့်မှန်း ကုန်ကျစရိတ်	အကျိုးခံစားခွင့်ရှိသူခန်းမှန်းခြေအရေအတွက်		
					ကျား	မ	ပေါင်း
၁	ရွာတွင်း ကွန်ကရစ်လမ်း	အမျိုးသား + အမျိုးသမီး	လမ်းပန်းဆက်သွယ်ရေး	၂၀၀၄၈	၂၀၈၅	၂၁၂၃	၄၂၀၈
၂	ရွာတွင်း ကွန်ကရစ်လမ်း (၅၀၀ ပေ)	အမျိုးသား	လမ်းပန်းဆက်သွယ်ရေး	၂၀၀၄၈	၂၀၈၅	၂၁၂၃	၄၂၀၈
၃	အ.ပ.က.ကျောင်း နှစ်သင်တန်း	အမျိုးသား	ကျန်းမာရေး		"	"	"
၄	စက်တီလွင်း	အမျိုးသမီး	ကျန်းမာရေး		"	"	"
၅	စာကြည့်တိုက်ခြံအစဉ်	"	အခြားအစားအပတ်		"	"	"
၆	အ.မ.က.ကျောင်း မျက်နှာကျက် ပြုပြင်ခြင်း	အမျိုးသား	ပညာရေး		"	"	"

၉။ လူထုစီမံကိန်း၏ လာမည့် (၄) နှစ်အတွက် အကျုံးဝင်သော ဦးစားပေး ဖွံ့ဖြိုးတိုးတက်မှု လုပ်ငန်း အစီအစဉ်များအားဖော်ပြပါ။

အဆင့်	ကျေးရွာအတွက် ဦးစားပေး ဖွံ့ဖြိုးတိုးတက်မှု လုပ်ငန်းစဉ်များ	အဆိုပြုသူ (အမျိုးသားများ/ အမျိုးသမီးများ/ အမျိုးသား+ အမျိုးသမီး)	အခန်းကဏ္ဍ
၁	မီးသတ်ပြင်ပရိယာယ်	အမျိုးသမီး	အခြားအစားအပတ်
၂	ကျောင်းဆရာ/မ	"	ပညာရေး
၃	စိုက်ပျိုးရေးနည်းပညာ	"	စိုက်ပျိုးရေး
၄	လယ်ယာသုံး အင်ဂျင်နီယာများကို အကူအညီပေးခြင်း	"	စိုက်ပျိုးရေး
၅	ရေစိုက်ပျိုးရေးစနစ်	"	အခြားအစားအပတ်

ခေါင်းဆောင်၊ ကျေးရွာစီမံကိန်းအထောက်အကူပြုကော်မတီမှအတည်ပြုသည်။

အမည် ဒေါ်အောင်အောင် လက်မှတ်  နေ့စွဲ ၂၇.၆.၁၉

အစည်းအဝေးမှတ်တမ်း

ကျေးရွာအမည် - နောင်ဘိုကြီး

အချိန်/နေ့ရက် - (၂၀:၀၀Am)၊ ၂၇.၈.၁၇

ကျေးရွာအုပ်စုအမည် - နောင်ဘိုကြီး

နေရာ - ဘုန်းကြီးကျောင်း

အစည်းအဝေးပြုလုပ်ရခြင်းအကြောင်းအရာ ပ. + ခို့... အကြိမ်... အခင်း... အကြောင်း

ဆွေးနွေးချက်နှင့် ဆုံးဖြတ်ချက်

ပထမဦးစွာ အစည်းအဝေးတက်ရောက်သူများစာရင်းကို ကောက်ယူခဲ့ပါသည်။ ရာနှုန်းဖြည့်ဖို့သောကြောင့် လူထုစည်းရုံးရေးဖွဲ့မှု အစည်းအဝေး ဖြစ်လုပ်ရခြင်း၏ ရည်ရွယ်ချက်ကို ဖြောင့်တမ်းပါသည်။ ကျေးရွာခေါင်းဆောင်၊ အုပ်စုအုပ်ချုပ်ရေးဖွဲ့မှု အဖွဲ့အစည်းများ ဖြောင့်တမ်းခဲ့ပါသည်။

လူထုစည်းရုံးရေးဖွဲ့မှု စီမံကိန်းအကြောင်း ဖြန့်လည်ဖိတ်ဆက်ကြီး မန္တလေးတောင်ခြေသည်များကို ကျေးရွာလူထုမှ ဖွဲ့စည်းထားသော အဖွဲ့အစည်းဖြင့် အဖွဲ့အစည်းကြွေကြော်ပါသည်။ စီမံကိန်းစက်ဝန်းကိုလည်း သေချာစွာ ဖွဲ့စည်းတင်ပြပါသည်။ ငြိမ်းလျှင် စေတနာ့ဝန်ထမ်းကိုလည်း ဖြန့်လည်အကူအညီဖြင့် ရွေးချယ်ခဲ့သည်။ လူမှုဆန်းစစ်ခြင်း (PRA Tool) များကိုလည်း ဖြန့်လည်သုံးသပ်ကြီးအကူအညီဖြင့် ဖြန့်ချက် ပြုလုပ်ပါသည်။




ထို့နောက် ယခင်နှစ်တွင် ရေးဆွဲဖော်ထုတ်သော ကျေးရွာ  
 အောက်စခေး၊ မျှော်မှန်းချက်များကို ဖြန့်လှည့်တစ်ပြုတ်ပြီး မလှိုက်ပါသည်။  
 လုပ်ငန်းများကို ဖြန့်ဖြူး လိုက်ပါသည်။ လုပ်ငန်းကို ထပ်တည်းချင်  
 လျှင် စည်းလို့ရပါကြောင်း ဖြောဖြားပါသည်။ လုပ်ငန်းခွဲများကို  
 မဲခန့်ခွဲ၍ အဆိုပြုခန့်ခွဲဖြင့် ရွေးချယ်လို့ရကြောင်း ဖြောဖြားပါသည်။  
 ကျေးရွာလူထု အားလုံးမှ မနှစ်က ဖော်ထုတ်သော လုပ်ငန်းခွဲများ  
 ထဲမှ အကွင်းကွက်ကရစ်လမ်းခင်းခြင်းကို ဒုက္ခယဉ်တွက် ပြန်ဆက်  
 ခင်းရန် အားလုံးသဘောတူဆုံးဖြတ်ခဲ့ကြပြီး ကျန်လုပ်ငန်းခွဲများကို  
 အများသဘောတူ အဆင့်ဆက်ခဲ့ကြပါသည်။

ပြီးလျှင် အကျုံးဝင် ၂၀၀၉ လုပ်ငန်းခွဲများကို ဂွင်းပြုပါသည်။  
 စီမံကိန်းတွင် သဘာဝပတ်ဝန်းကျင်နှင့် လူမှုပတ်ဝန်းကျင် ကဏ္ဍအရပ်  
 အကြောင်းများကိုလည်း လက်စောက်နည်းပညာများမှ ဂွင်းပြုပြီး စည်း  
 သွင်းစဉ်းစားပေးရန်အတွက်လည်း ဖြောဖြားခဲ့ပါသည်။

စီမံခန့်ခွဲမှုအဖွဲ့ဝင်များကို ရွေးချယ်ရန် ကာဝန်နှင့် စက္ကနား  
 များကို လူထုစည်းရုံးရေးဖွဲ့၍ ဂွင်းပြုပြီး ဖော်ထုတ်ပေး နေလျှင် အား  
 ဖြူမရှိ မေးမြန်းပြီး အလှူထုအားလုံးမှ အဖွဲ့ဝင်အားလုံးကိုဖြင့်  
 အားလုံးမှ အတည်ပြုခဲ့သည်။ ကျေးရွာစီတောက် ဥက္ကဋ္ဌမှ ကျေးဇူး  
 တင်ခံကား ဖြောဖြားပြီး စာစည်းစာဝေးကို ဝိသေသိတ်ခဲ့ပါသည်။

မှတ်တမ်းပြုသူ - အမည် - အိန်နိုအေးသိန် လက်မှတ် - [Signature] နေ့ရက် - ၂၇.၆.၁၄

အတည်ပြုသူ - အမည် - အိန်နိုအေးသိန် လက်မှတ် - [Signature] နေ့ရက် - ၂၈.၆.၁၄



၁၂။ ကဏ္ဍအလိုက်ဦးစားပေးဖွံ့ဖြိုးရေးလုပ်ငန်းစဉ်များ

ဝဏ္ဏအလိုက် ဦးစားပေးလုပ်ငန်း အချယ်အယာ :

ပုံစံ	ဦးစားပေးဆောင်ရွက်	လုပ်ငန်းအမျိုးအစား	အဆိုပြုသူ			ခုနှစ်	ဆောက်ပုံမည် (ခန့်) ငွေ	မှတ်ချက်
			အမျိုးအစား	အမျိုးအစား	အမျိုးအစား			
အခြေခံအဆောက်အအုံ	၁	အတွင်းလွန်ဇာရလမ်း (အသစ်ပိုင်း)			✓	၂၀၁၉	၂၀၀	
	၂	အတွင်းလွန်ဇာရလမ်း (အကျယ် ပိုင်း)			✓	"	"	
	၃	စက်ရေတွင်း			✓	၂၀၂၀	၂၀၀,၀၀၀	
အခြေခံအဆောက်အအုံ (အခြေခံအဆောက်အအုံ)	၁	အ.မ.က ကျောင်းဆောင်သစ်	✓			၂၀၂၀	၂၀၀,၀၀၀	ပညာရေး
	၂	အ.မ.က ကျောင်း မျက်နှာကျက် ပြုပြင်ခြင်း	✓			၂၀၂၀	"	
	၃	ကျောင်းဆရာမ			✓	၂၀၂၀	ပညာရေး	
အခြေခံအဆောက်အအုံ	၁	ရိုက်ပျိုးရေး နည်းပညာ			✓	၂၀၂၂	ရိုက်ပျိုးရေး	
	၂	လယ်ယာသုံးစက်ကိရိယာများ ထုတ်လုပ်မှု စနစ်ဖြင့် ရောင်းချရေးခြင်း			✓	"	"	
	၃	စက်ချုပ်သင်တန်း			✓	၂၀၂၂	၅၀၀	
အခြေခံအဆောက်အအုံ	၁	စာအုပ်အုပ်စုစည်းချိန်			✓	၂၀၂၃	လူမှုစာပေအုပ်စုနှင့် ရေပေးစနစ်များ	
	၂	ဖိုးသင်္ဂြိုဟ်စက်			✓	"	"	



