

ပြည်ထောင်စုသမ္မတမြန်မာနိုင်ငံတော်အစိုးရ  
စိုက်ပျိုးရေး၊ မွေးမြူရေးနှင့်ဆည်မြောင်းဝန်ကြီးဌာန  
ကျေးလက်ဒေသဖွံ့ဖြိုးတိုးတက်ရေးဦးစီးဌာန  
ရှမ်းပြည်နယ်(တောင်ပိုင်း)  
ပအိုဝ်းကိုယ်ပိုင်အုပ်ချုပ်ခွင့်ရဒေသ၊ ဆီဆိုင်မြို့နယ်



**လူထုဗဟိုပြုစီမံကိန်း**  
**National Community Driven Development Project**  
**(NCDDP)**

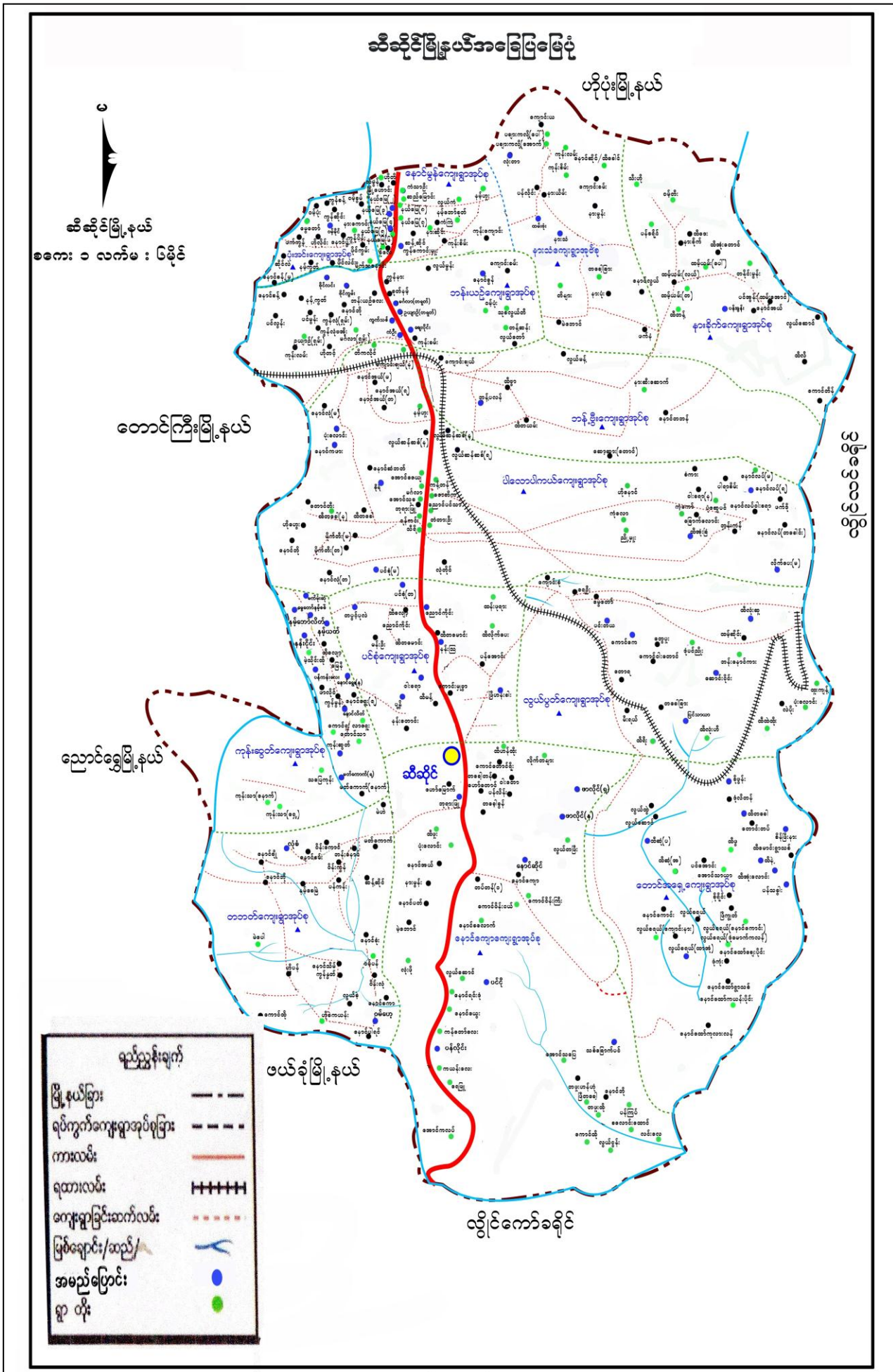


**ကျေးရွာဖွံ့ဖြိုးရေးအစီအစဉ်**  
**Village Development Plan (VDP)**  
**နောင်လုံ(တောင်)ကျေးရွာပါလောပါကယ်အုပ်စု**

၂၀၁၇ ခုနှစ်၊ ဇွန်လ

မာတိကာ

စဉ်	အကြောင်းအရာ	စာမျက်နှာ
၁။	မြို့နယ်မြေပုံ	
၂။	ကျေးရွာမြေပုံ (တည်နေရာ)	
၃။	အုပ်စုတွင်ပါဝင်သောကျေးရွာများစာရင်း	
၄။	ကျေးရွာအခြေခံအချက်အလက် (ကျေးရွာသမိုင်းကြောင်း)	
၅။	လူထုပါဝင်သောလူမှုဆန်းစစ်ခြင်းနှင့် အကဲဖြတ်ခြင်းလုပ်ငန်းစဉ် (PSA/PRA) အကျဉ်းချုပ်ဇယား	
၆။	ကျေးရွာဖွံ့ဖြိုးရေးအစီအစဉ်အတွက် အသုံးပြုခဲ့သော PRA tools များနှင့် တစ်ခုချင်းစီအတွက် သုံးသပ်ချက်များ	
၇။	ကော်မတီဝင်များရွေးချယ်ခြင်းနှင့် ကျေးရွာဖွံ့ဖြိုးရေးအစီအစဉ်ဆောင်ရွက်မှု မှတ်တမ်းခါတ်ပုံများ	
၈။	ကျေးရွာအချက်အလက် (ပုံစံ-၁)	
၉။	စီမံကိန်းစက်ဝန်းအချိန်ဇယား (ပုံစံ-၂)	
၁၀။	ကျေးရွာဖွံ့ဖြိုးရေးဦးစားပေးအစီအစဉ် (ပုံစံ-၃)	
၁၁။	ကျေးရွာအုပ်စုစီမံကိန်းလုပ်ငန်းခွဲရွေးချယ်ခြင်း (ပုံစံ-၄)	
၁၂။	အစည်းအဝေးမှတ်တမ်းများ	
၁၃။	ကဏ္ဍအလိုက်ဦးစားပေးဖွံ့ဖြိုးရေးလုပ်ငန်းစဉ်များ	





၃။ ကျေးရွာအုပ်စုတွင်ပါဝင်သောကျေးရွာများစာရင်း

1	MMR1304008001	ပါလောပါကယ်	ကန့်တန်
2	MMR1304008002	ပါလောပါကယ်	ဘုရားဖြူ
3	MMR1304008003	ပါလောပါကယ်	အောင်သူခ
4	MMR1304008004	ပါလောပါကယ်	အောင်ဇေယျ
5	MMR1304008005	ပါလောပါကယ်	လွယ်ဆံဆစ် (မ)
6	MMR1304008006	ပါလောပါကယ်	မင်္ဂလာ
7	MMR1304008007	ပါလောပါကယ်	နောင်အယ် (မ)
8	MMR1304008008	ပါလောပါကယ်	နောင်အယ် (တ)
9	MMR1304008009	ပါလောပါကယ်	နောင်က(ဝက်)ဖား
10	MMR1304008010	ပါလောပါကယ်	ပုံးလောင်း(လော)
11	MMR1304008011	ပါလောပါကယ်	တောင်တီး
12	MMR1304008012	ပါလောပါကယ်	နောင်ဆံဗတ်
13	MMR1304008013	ပါလောပါကယ်	ခိုရဲ(ဝိုင်း)
14	MMR1304008014	ပါလောပါကယ်	ဇေတိက
15	MMR1304008015	ပါလောပါကယ်	နောင်ပို(ဘို)
16	MMR1304008016	ပါလောပါကယ်	တံတားဦး
17	MMR1304008017	ပါလောပါကယ်	မိုက်တီး(မ)
18	MMR1304008018	ပါလောပါကယ်	ညောင်ပင်သာ
19	MMR1304008019	ပါလောပါကယ်	သီရိ
20	MMR1304008020	ပါလောပါကယ်	မိုက်တီး (တ)
21	MMR1304008021	ပါလောပါကယ်	နောင်လုံ (တ)
22	MMR1304008022	ပါ လောပါကယ်	ရန်ကင်း
23	MMR1304008023	ပါလောပါကယ်	နောင်အယ် (ရ)
24	MMR1304008024	ပါလောပါကယ်	နောင်လပ်(န)
25	MMR1304008025	ပါလောပါကယ်	ဘန်း(ဘန်)ကန်
26	MMR1304008026	ပါလောပါကယ်	နောင်လပ် (ရ)
27	MMR1304008027	ပါလောပါကယ်	နောင်လပ် (တ)
28	MMR1304008028	ပါလောပါကယ်	နောင်လပ် (မ)
29	MMR1304008029	ပါလောပါကယ်	ထီတခေါ့(ရ)
30	MMR1304008030	ပါလောပါကယ်	စံကား
31	MMR1304008031	ပါလောပါကယ်	ခြောက်လောင်း
32	MMR1304008032	ပါလောပါကယ်	ဟိုဟွေး
33	MMR1304008033	ပါလောပါကယ်	ဘုရားကျိန်း
34	MMR1304008034	ပါလောပါကယ်	ထီတခေါ့(န)(ခေါ)
35	MMR1304008035	ပါလောပါကယ်	ပုံဆွေပင်
36	MMR1304008036	ပါလောပါကယ်	ဝါးခရာ
37	MMR1304008037	ပါလောပါကယ်	ထီအုံးချန်(လန့်)
38	MMR1304008038	ပါလောပါကယ်	ကျောင်းချယ်(န)
39	MMR1304008039	ပါလောပါကယ်	နောင်လုံ (မ)

နောင်လုံ (တောင်)ကျေးရွာ၏ ဖွံ့ဖြိုးရေးအစီအစဉ်

40	MMR1304008040	ပါလောပါကယ်	လုံးထိန်(တိုင်)
41	MMR1304008041	ပါလောပါကယ်	လွယ်ဆံ(ဆန်)ဆစ်(န)
42	MMR1304008042	ပါလောပါကယ်	လွယ်ဆံ(ဆန်)ဆစ်(ရ)
43	MMR1304008043	ပါလောပါကယ်	တိကလိုင်
44	MMR1304008044	ပါလောပါကယ်	ပင်စုံ(မ)
45	MMR1304008045	ပါလောပါကယ်	နမ့်ဟူး
46	MMR1304008046	ပါလောပါကယ်	လိုက်ပေး(မ)
47	MMR1304008047	ပါလောပါကယ်	ညိုမှူး
48	MMR1304008048	ပါလောပါကယ်	ကုံလော
49	MMR1304008049	ပါလောပါကယ်	ကုံကော်
50	MMR1304008050	ပါလောပါကယ်	ဟိုနောင်

**၄။ ကျေးရွာအခြေခံအချက်အလက်(ကျေးရွာသမိုင်းကြောင်းနှင့်အချက်အလက်အနှစ်ချုပ်)**

**နောင်လုံ(တောင်)၏ကျေးရွာ သမိုင်းအကျဉ်းချုပ်**

ယခုအခါအိမ်ခြေ (၄၇)အိမ်ခန့်ရှိ နောင်လုံ (တောင်)ကျေးရွာသည် ခန့်မှန်းခြေ မြန်မာသက္ကရာဇ် ၁၂၆၅ (၁၉၁၄)ခုနှစ် ခန့်တွင် အိမ်ထောင်စု (၇) အိမ် ၊လူဦးရေ (၂၀)ခန့်ဖြင့် စတင်တည်ထောင်ခဲ့သည်ဟု မှတ်သား ကြားသိဖူးပါသည်။

ရှမ်းလူမျိုးများသာ နေထိုင်ကြပြီး ဗုဒ္ဓဘာသာကို ကိုးကွယ်ကြသည်။ ပညာရေးအတွက် ကုန်းစွတ်အုပ်စု မမုံစုံ ကျေးရွာရှိ အလယ်တန်းကျောင်းကိုသာ အားထားကြပြီးလျှင် ကျန်းမာရေးအတွက် ရွာတွင် ဆေးပေးခန်းမရှိသောကြောင့် အခြားရွာများရှိ ကျန်းမာရေးဆေးခန်းများကိုသာ အားကိုးရ ပါသည်။

စိုက်ပျိုးရေးကိုသာ အားထား လုပ်ကိုင်ကြသည်။ အဓိကအားဖြင့် လယ်စပါး ၊ပြောင်းဖူး၊ ကြက်သွန်ဖြူ တို့ကို စိုက်ပျိုးကြသည်။

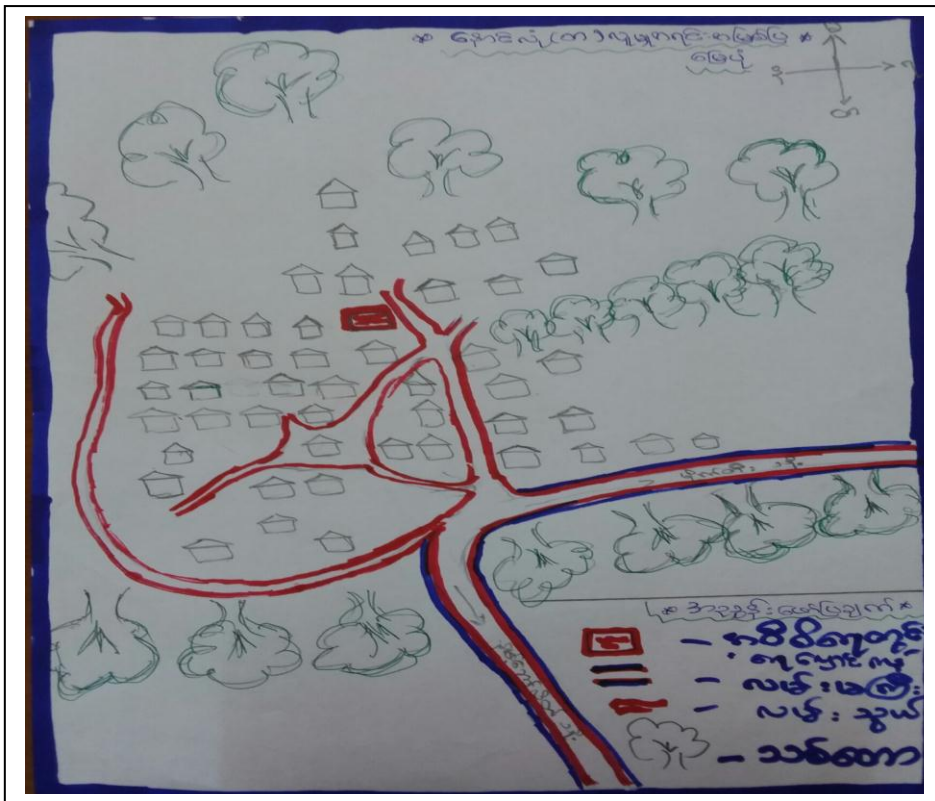
မိုးရေကိုသာ အဓိကအားထားရပါသည်။၂၀၁၅ခုနှစ်တွင် လွတ်တော် ရန်ပုံငွေဖြင့် အင်္ဂါ တွင်း (၁)တွင်း တူးပေးထားပါသည်။ သို့သော် သောက်သုံးရေ ရရှိမှုမှာ မလုံလောက်သေးပေ။

ရွာ၏ အရှေ့ဖက်သို့လားသော် ခြံယာများ၊ မြောက်ဖက်တွင် မိုက်တီးကျေးရွာ၊ တောင်ဖက်တွင် ကုန်းစွတ်အုပ်စု မမုံစုံကျေးရွာ၊ အနောက်ဖက်တွင် သဘက်ချောင်း တို့က ဝန်းရံထားသည်။

၅။ လူမှုဆန်းစစ်ခြင်း/ကျေးလက်ပူးပေါင်းကွင်းဆင်းလေ့လာခြင်း လုပ်ငန်းစဉ် အနှစ်ချုပ်  
PRA/PSA အကျဉ်းချုပ်အခြေပြ ဇယား

စဉ်	အကြောင်းအရာ	ရက်စွဲ	ဦးတည်အုပ်စု	တက်ရောက်သူ			အဓိကဆွေးနွေးသည်အချက်များ
				ကျား	မ	ပေါင်း	
၁။	လူမှုရေးအရင်းအမြစ်ပြမြေပုံ	၆-၆-၂၀၁၇	ကျေးရွာလူထု	၄၇	၄၆	၉၃	အသက်မွေးဝမ်းကြောင်းများ၊အခြေခံအဆောက်အဦများ၊ လမ်းပန်းဆက်သွယ်ရေး အရင်းအမြစ်များ။
၂။	ဥစ္စာနေကြွယ်ဝမှုပုံစံ	၆-၆-၂၀၁၇	ကျေးရွာလူထု	၄၇	၄၆	၉၃	ကျေးရွာအတွင်းရှိလူနေမှုအဆင့်အတန်း များအကြောင်း
၃။	ပိုင်ဆိုင်မှုသုံးသပ်ခြင်း	၆-၆-၂၀၁၇	ကျေးရွာလူထု	၄၇	၄၆	၉၃	ကျေးရွာအတွင်းရှိအရင်းအမြစ်များကို အမျိုးသား၊အမျိုးသမီးများ၏သုံးစွဲပုံများကိုဆွေးနွေးသည်။
၄။	ရာသီခွင်ပြပြကွဲဒိန်	၆-၆-၂၀၁၇	ကျေးရွာလူထု	၄၇	၄၆	၉၃	အသက်မွေးဝမ်းကြောင်းဝင်ငွေရရှိမှု၊ရေရရှိမှုရွာသားများ အားလပ်ချိန်များ ရာသီ ဥတုစသည့် အကြောင်းအရာများကို အဓိက ဆွေးနွေးသည်။
၅။	ပင့်ကူအိမ်ပုံစံ	၆-၆-၂၀၁၇	ကျေးရွာလူထု	၄၇	၄၆	၉၃	အမျိုးသမီးများအားအဖွဲ့အစည်းများတွင် ပါဝင်မှု၊လူမှုရေးတွင်ပါဝင်နိုင်မှု၊ ဦးဆောင်နိုင်မှုစွမ်းရည်မျိုးကိုအမျိုးသား၊ အမျိုးသမီးခွဲ၍ဆွေးနွေးသည်။
၆။	ပင်းပုံစံ	၆-၆-၂၀၁၇	ကျေးရွာလူထု	၄၇	၄၆	၉၃	ရွာတွင်းအဖွဲ့အစည်းဖွဲ့စည်းနှင့်ကျေးရွာပြင်ပရှိအစိုးရအဖွဲ့ အစည်းN.G.Oအဖွဲ့နှင့် ချိတ်ဆက်ပုံအဆင့်ဆင့် ဆွေးနွေးသည်။
၇။	အမျိုးသား/အမျိုးသမီးများ၏အခက်အခဲ/ပြဿနာများ	၈-၆-၂၀၁၇	ကျေးရွာလူထု	၅၆	၅၀	၁၀၆	ရွာသူ/ရွာသားများ၏ စီးပွားရေး /လူမှုရေး/ပညာရေးစသည်တို့ နှင့် ကြုံတွေ့ရသည့် အခက်အခဲပြဿနာများ
၈။	အမျိုးသား/အမျိုးသမီးများ၏ မျော်မှန်းချက်များ	၈-၆-၂၀၁၇	ကျေးရွာလူထု	၅၆	၅၀	၁၀၆	စီမံကိန်း(၄)နှစ်ကာလပြီးပါကနောင်(၅)နှစ်တွင်ရွာသူ/သားများက၎င်းတို့ကျေးရွာအား ဖွံ့ဖြိုးစေချင်သော မျော်မှန်းချက်များကို ဆွေးနွေးသည်
၉။	အမျိုးသား/အမျိုးသမီးအဆိုပြုသောလုပ်ငန်းစဉ်များ	၈-၆-၂၀၁၇	ကျေးရွာလူထု	၅၆	၅၀	၁၀၆	ဖွံ့ဖြိုးတိုးတက်စေချင်သောလုပ်ငန်းများအား ကျား/မခွဲ၍ဆွေးနွေးစေသည်
၁၀	ဦးစားပေးလုပ်ငန်းများကိုမဲပေးရွေးချယ်ခြင်း	၈-၆-၂၀၁၇	ကျေးရွာလူထု	၅၆	၅၀	၁၀၆	ကျား/မတင်ပြသောဖွံ့ဖြိုးရေးလုပ်ငန်းကို တစ်စုတစ်စည်းတည်းစုခြင်းနှင့်လုပ်ငန်းခွဲများကိုမဲပေးရွေးချယ်

၆။ ကျေးရွာဖွံ့ဖြိုးရေးအစီအစဉ်အတွက် အသုံးပြုခဲ့သော PRA tools များနှင့် တစ်ခုချင်းစီအတွက် သုံးသပ်ချက်များ လူမှုရေးနှင့် အရင်းအမြစ်ပြမြေပုံ



(မြေပုံ၊ ဆွေးနွေးချက်နှင့်ဆန်းစစ်ချက်)

နောင်လုံ(တောင်)ကျေးရွာတွင် အိမ်ထောင်စုအရေအတွက် (၄၇)အိမ်ရှိသည်။ရွာအဝင် ကျေးရွာချင်း ဆက်သွယ်ထားသောလမ်းမကြီး နံဘေးတွင် စေတီတစ်ဆူရှိပါသည်။ ရွာအဝင်လမ်းသည် ကျောက်ကြမ်း မြေသားသဲခင်းလမ်းဖြစ်ပြီး ရွာတွင်းတွင် မြေသားလမ်းများဖြစ်သည်။ ရွာတွင်း၌ ၂၀၁၅ ခုနှစ်တွင် လွတ်တော်ရန်ပုံငွေဖြင့် တူးထားသော စက်ရေတွင်း တစ်တွင်းရှိသည်။ရွာတောင်ဖက်တွင် ကျေးရွာပိုင် ကျွန်းစိုက်ခင်း ၊အနောက်ဖက်တွင် လယ်ကွင်းနှင့် သစ်တောကြီးပိုင်း၊ ထင်းရှူးပင် အနည်းငယ်ရှိပြီး အနောက်တောင်ဖက်တွင် တဘက်ချောင်း ၊ရွာမြောက်ဖက်တွင် သချိုင်းကုန်းနှင့် ခြံမြေများ အရှေ့မြောက်ဖက်တွင် နတ်စင်တစ်ခုရှိပါသည်။

အများအားဖြင့် ရှမ်းလူမျိုးများသာ နေထိုင်ပြီး ပအိုဝ်းလူမျိုး တစ်အိမ်ရှိသော ကျေးရွာတွင် ရွာသူရွာသားများသည် စိုက်ပျိုးရေးကို အဓိက အသက်မွေးဝမ်းကြောင်းမှု ပြုကြပါသည်။

ရွာ၏ဖွံ့ဖြိုးရေးကို အားလုံးပူးပေါင်း ဆောင်ရွက်နိုင်ရန် အရေးကြီးပါသည်။အများစုမှာ တောင်ယာ စိုက်ခြင်းနှင့် စိုက်ပျိုးရေးကိုသာအားထားရပြီး နွမ်းပါးသူများဖြစ်၍ကျေးရွာ ဖွံ့ဖြိုးနောက်ကျနေသည်ကို တွေ့ရပါသည်။



၆။ ကျေးရွာဖွံ့ဖြိုးရေးအစီအစဉ်အတွက် အသုံးပြုခဲ့သော PRA tools များနှင့် တစ်ခုချင်းစီအတွက် သုံးသပ်ချက်များ ဥစ္စာနေကြွယ်ဝမှုအဆင့်သတ်မှတ်ချက်

**ဥစ္စာနေကြွယ်ဝမှု ပြဿနာ**


အဆင့်	ခံသက်မှတ်ချက်များ	အိမ်ထောင်စဉ်ဦးရေ	ရာခိုင်နှုန်း
<b>ပြည့်စုံ</b>	ထွန်စက်၊ ကား၊ ဆိုင်ကယ်၊ နှစ်ထပ် သွပ်မိုးအိမ်၊ ခြံမြေ ၁၀ ဧက၊ လယ် ၆ ဧက၊ ကျွဲနွား	၅	၁၁%
<b>အလယ်အလတ်</b>	ထော်လဂျီ၊ လက်တွန်းထွန်စက်၊ ဆိုင်ကယ်၊ ပျဉ်ထောင်အိမ်သွပ်မိုး၊ ခြံမြေ ၄ ဧက၊ လယ် ၂ ဧက၊ ကျွဲနွား အနည်းငယ်	၂၂	၄၅%
<b>နွမ်းပါး</b>	ဆိုင်ကယ်၊ ထင်ရှားသက်ကယ်မိုး၊ ခြံမြေ အနည်းငယ်၊ လက်လုပ်လက်စားဖြင့် အသက် ၈ မွေး	၂၀	၄၂%

ဥစ္စာနေကြွယ်ဝမှုဇယား သုံးသပ်ချက် ဆွေးနွေးခြင်းနှင့် ဆန်းစစ်ခြင်း

ထွန်စက်၊ ကား၊ ဆိုင်ကယ်၊ နှစ်ထပ်သွပ်မိုးအိမ်၊ ခြံမြေ ၁၀ ဧက၊ လယ် ၆ ဧက၊ ကျွဲနွား များရှိသော အုပ်စုကို ပြည့်စုံအဆင့်ဟု သတ်မှတ်သည်။ ထော်လဂျီ၊ လက်တွန်းထွန်စက်၊ ဆိုင်ကယ်၊ ပျဉ်ထောင်အိမ်သွပ်မိုး၊ ကျွဲနွားအနည်းငယ်၊ ခြံမြေ ၄ ဧကခန့် နှင့် လယ် ၂ ဧကခန့် ရှိသော အိမ်ထောင်စုများကို အလယ်အလတ်အုပ်စု အဆင့်ဟု သတ်မှတ်သည်။ ဝါးထံရံကာ သက်ကယ်မိုး၊ ဆိုင်ကယ်၊ အချို့ ခြံမြေ အနည်းငယ် နှင့် တစ်နေ့လုပ် တစ်နေ့စား လက်လုပ်လက်စားဖြင့် အသက်မွေးဝမ်းကြောင်းပြုကြသော အုပ်စုကို နွမ်းပါး အုပ်စုဟု သတ်မှတ်ကြည့်မည်။ စုစုပေါင်း အိမ်ထောင်စု (၄၇) စု တွင် နွမ်းပါးအုပ်စုက (၂၀) စုရှိသည် ဖြစ်ရာ ဖွံ့ဖြိုးရေးအစီအစဉ် ရေးဆွဲရာတွင် နွမ်းပါးသူများတင်ပြသော လိုအပ်ချက်များကို အခြေခံထား စဉ်းစားပေးခြင်းဖြင့် အစီအစဉ်ရေးဆွဲနိုင်ပြီး အလုပ်အကိုင်များ ပေါ်ပေါက်လာနိုင်ပါသည်။ လုပ်အားခငွေရရှိလာခြင်းဖြင့် ၎င်းတို့၏စားဝတ်နေရေး အဆင်ပြေ လာမည်ဖြစ်သည်။

နောင်လုပ် (တောင်)ကျေးရွာ၏ ဖွံ့ဖြိုးရေးအစီအစဉ်

၆။ ကျေးရွာဖွံ့ဖြိုးရေးအစီအစဉ်အတွက် အသုံးပြုခဲ့သော PRA tools များနှင့် တစ်ခုချင်းစီအတွက် သုံးသပ်ချက်များ ပိုင်ဆိုင်မှုသုံးသပ်ခြင်း



ပိုင်ဆိုင်မှုသုံးသပ်ခြင်း ဆွေးနွေးခြင်းနှင့် ဆန်းစစ်ခြင်း

အရင်းအမြစ်သုံးစွဲမှု ပုံစံပြဇယားကို ကြည့်ခြင်းအားဖြင့် လယ်ယာမြေ၊ ရွာလမ်း၊ ရေချောင်း၊ ထင်းရှူးပင်၊ သင်္ချိုင်းကုန်း စသည်တို့ကို အမျိုးသား/အမျိုးသမီးများ အတူတကွ သုံးစွဲကြသည်ကို တွေ့ရသည်။

အရင်းအမြစ် ထိန်းချုပ်မှုဇယားကို ကြည့်ခြင်းအားဖြင့် ရေချောင်း၊ ရေလှောင်ကန် ၊ လယ်ယာခြံမြေ၊ ရွာလမ်း၊ သစ်တော ၊ သင်္ချိုင်းကုန်း၊ စသည်တို့ ကို အမျိုးသားများက ထိန်းချုပ်ပြီး နတ်စင် ၊ ထင်းရှူးပင်၊ ရွာဦးစေတီ များကို အမျိုးသား/အမျိုးသမီးများက အတူတူထိန်းချုပ် ကြသည်။

ရိုးရာအစဉ်လာနှင့် အမျိုးသမီးများ၏ အိမ်မှုပေရာကိစ္စများခြင်းကြောင့် သုံးစွဲမှု၊ ထိန်းချုပ်မှု အားနည်း သည်ကို တွေ့ရပါသည်။

အမျိုးသမီးများကို အမျိုးသားများက လက်တွဲခေါ်ပြီး အမျိုးသမီးများကလည်း မိမိကိုယ်ကို ယုံကြည်မှု ရှိဖို့ အထူးလိုအပ်သည်။ အမျိုးသမီးများကို အခွင့်အရေးနှင့် စွမ်းဆောင်ရည် မြှင့်တင်ပေးရန် ကျား/မရေးရာ ကဏ္ဍကို ထဲထဲပင်ပင် သိရှိရန် လိုအပ်ပါသည်။

၆။ ကျေးရွာဖွံ့ဖြိုးရေးအစီအစဉ်အတွက် အသုံးပြုခဲ့သော PRA tools များနှင့် တစ်ခုချင်းစီအတွက် သုံးသပ်ချက်များ

ရာသီခွင်ပြပြကွဲဒိန်

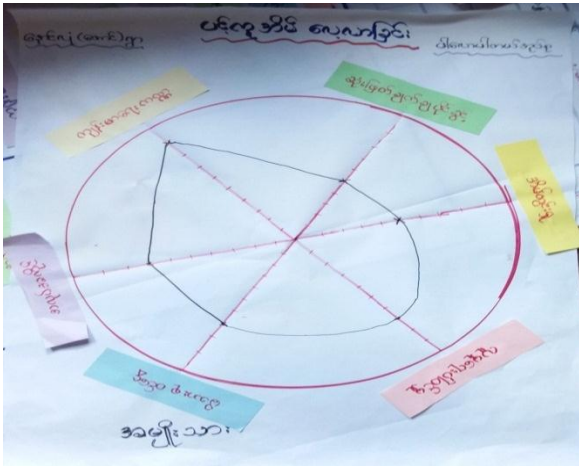
ကျေးရွာ၏ ရာသီခွင်ပြပြကွဲဒိန်

ရာသီဥတု (ဆောင်း) မှာ	ပါစောပါကယ်အုပ်စု	အကြောင်းအရာများ	စိုက်ပျိုးရေး	ရေအရှိမှု	ရာသီဥတု	ဝင်ငွေ	အားလပ်ချိန်
တန်ခူး	ဩဂုတ်				☀		
တဆုန်	ပြောင်း						
၂ဖုန်	မေလ ၅ ရက်						
မိခို	လယ်စိုက်						
မိခေါင်	မ ၅ ရက်						
တော်သလင်း	မ ၅ ရက်						
သီတင်းကျွတ်	ပြောင်းချိန်					✓	
တန်ဆောင်မုန်း	မ ၅ ရက်					✓	
နှစ်တော်	ပြန်ဆန်စိုက်					✓	
ပြာသို	မ ၅ ရက်					✓	
တပို့လွှဲ	မ ၅ ရက်						
တပေါင်း	ပြန်ဆန်စိုက်					✓	

(ရာသီခွင်ပြပြကွဲဒိန်၊ ရာသီခွင်ပြဇယားမှ ဆန်းစစ်ချက်)

လယ်စပါး၊ ပြောင်း ၊ ကြက်သွန်ဖြူ တို့ကို အဓိကစိုက်ပျိုး ဖြစ်ထွန်းသည်။ ဝါခေါင်၊တော်သလင်း၊ တပို့တွဲလ များတွင် အလုပ်ပါးပြီး ကျန်လများတွင် အလုပ်များသည်။  
 တူညီသောလုပ်အားခတွင် လုပ်အားခတူညီရရှိသည်။  
 မိုးရာသီတွင် သောက်သုံးရေအတွက် မိုးရေနှင့် မခက်ခဲသော်လည်း မလုံလောက်ပေ။ နွေရာသီတွင် သောက်သုံးရေ များစွာခက်ခဲပါသည်။  
 ဝင်ငွေ/ထွက်ငွေ မမျှတပါ။ ထွက်ငွေပိုများပါသည်။တစ်နှစ်ပတ်လုံးတွင် သီတင်းကျွတ်၊ တန်ဆောင်မုန်း၊နတ်တော်၊ပြာသိုနှင့် တပေါင်းလများတွင် ဝင်ငွေရှိသည်။  
 ဝါခေါင်လနှင့် တော်သလင်း၊သီတင်းကျွတ်များမှ လွဲ၍ ကျန်လများတွင် အလုပ်ပါးပြီး အားလပ်ချိန် များသောကြောင့် စီမံကိန်းဝင်ရောက်ရန် သင့်တော်ပါသည်။

၆။ ကျေးရွာဖွံ့ဖြိုးရေးအစီအစဉ်အတွက် အသုံးပြုခဲ့သော PRA tools များနှင့် တစ်ခုချင်းစီအတွက် သုံးသပ်ချက်များ ပင့်ကူအိမ်သုံးသပ်ခြင်း



(ပင့်ကူအိမ်သုံးသပ်ခြင်းပုံ၊ ဆွေးနွေးခြင်းနှင့် ဆန်းစစ်ခြင်း)

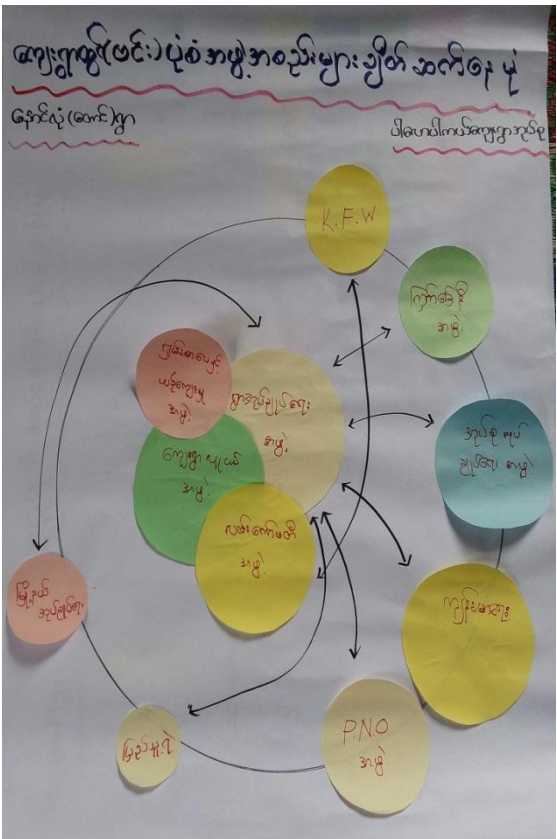
အိမ်တွင်းမှ လုပ်ငန်းတွင် အမျိုးသားထက် အမျိုးသမီးသာ ပိုမိုလုပ်ကိုင် ကြသည်ကုတို့တွေ့ရသည်။ မိသားစု ဝင်ငွေတွင်လဲ အမျိုးသမီးများမှ မိသားစုအတွက် ပိုမို အသုံးပြုသည်ကို တွေ့ရသည်။

ဆုံးဖြတ်ပိုင်ခွင့် တွင် အတူတကွချမှတ်ကြသည်မှာ ကောင်းမွန်သော အလေ့အထဖြစ်သောကြောင့် ဆက်လက်ထိန်းသိမ်းရန် အထူးလိုအပ်ပါသည်။ လူမှုရေးကဏ္ဍတွင် အမျိုးသားများသာ အများအားဖြင့် ပါဝင်ဦးဆောင်နေသည်ကို တွေ့ရသည်။

ကျားမကဏ္ဍကို အလေးထား ဆွေးနွေးသုံးသပ်ရန်နှင့် အမျိုးသမီးများ၏ စွမ်းဆောင်ရည်၊ အတွေးအခေါ်များကို လက်ခံစဉ်းစား သုံးသပ်ရန်လိုအပ်ပြီး အိမ်တွင်း၌ပဲ အချိန်မကုန်စေရန် အချိန်ညှိရန် နှင့် အိမ်တွင်းတွင် ဆွေးနွေးတိုင်ပင် သကဲ့သို့ လူပုံအလည်တွင်လည်း ပါဝင်ဆွေးနွေးခွင့် ပေးခြင်းဖြင့် အမျိုးသမီး၏ စွမ်းဆောင်ရည်ကို မြှင့်တင်ပေးနိုင်မည် ဖြစ်သည်။

နောင်လုပ် (တောင်)ကျေးရွာ၏ ဖွံ့ဖြိုးရေးအစီအစဉ်

၆။ ကျေးရွာဖွံ့ဖြိုးရေးအစီအစဉ်အတွက် အသုံးပြုခဲ့သော PRA tools များနှင့် တစ်ခုချင်းစီအတွက် သုံးသပ်ချက်များ  
 ဗင်းပုံစံ (ကျေးရွာနှင့်ချိတ်ဆက်နေသော အဖွဲ့အစည်းများ)



ဗင်းပုံစံ အဖွဲ့အစည်းချိတ်ဆက်မှုပြမြေပုံ (ဆွေးနွေးခြင်းနှင့်ဆန်းစစ်ခြင်း)

ကျေးရွာတွင် အုပ်ချုပ်ရေးအဖွဲ့သည် ရွာ၏ဖွံ့ဖြိုးတိုးတက်ရေး ကို အဓိက ဦးဆောင်သည်။ ရှမ်းစာပေနှင့် ယဉ်ကျေးမှုအဖွဲ့၊ လမ်းကော်မတီအဖွဲ့ များကလည် ရွာတွင်သီးခြား တည်ရှိသည်။ ကျေးရွာလူငယ်အဖွဲ့၊ ရှမ်းစာပေနှင့် ယဉ်ကျေးမှုအဖွဲ့ တို့တွင်သာ အမျိုးသမီးများ နှင့် တိုင်းရင်းသား လူနည်းစုများ ပါဝင်သည်။

ပြင်ပရှိ K.F.W ဂျာမနီအဖွဲ့၊ ကြက်ခြေနီအဖွဲ့ ၊ ကျန်းမာရေး ဌာန၊ ပြည်သူ့လွှတ်တော်အဖွဲ့၊ P.N.O အဖွဲ့၊ ပြည်သူ့ရဲ ၊မြို့နယ် အုပ်ချုပ်ရေးအဖွဲ့၊ အုပ်စုအုပ်ချုပ်ရေးမှူး တို့နှင့် ရွာတွင်းရှိ အုပ်ချုပ်ရေး အဖွဲ့သည် ချိတ်ဆက်မှုအားကောင်းသည်။

ကျေးရွာဖွံ့ဖြိုးရေး အစီအစဉ် ရေးဆွဲရာတွင် လုပ်ငန်းစဉ် နှင့်အတူ ပြဿနာများ၊ လိုအပ်ချက် များကို စဉ်းစားရာတွင် ယခုရရှိသည့် အကြံဉာဏ်များ နှင့် ချိတ်ဆက်ဆောင်ရွက်နိုင်မည် ဖြစ်သည်။

နောင်လုံ (တောင်)ကျေးရွာ၏ ဖွံ့ဖြိုးရေးအစီအစဉ်

၆။ ကျေးရွာဖွံ့ဖြိုးရေးအစီအစဉ်အတွက် အသုံးပြုခဲ့သော PRA tools များနှင့် တစ်ခုချင်းစီအတွက် သုံးသပ်ချက်များ

ပြဿနာများ/ စိန်ခေါ်မှုများ/ အတားအဆီးများစာရင်း  
(အမျိုးသားများမှ တင်ပြသော အခက်အခဲ/ပြဿနာများ)

- အလုပ်အကိုင်ခက်ခဲ
- ထင်းခက်ခဲ
- ကလေးကျောင်း သွားပြန်ခက်ခဲ
- ပုံမှန်ဝင်ငွေမရှိ
- ကုန်ဈေးနှုန်းမကောင်း
- စိုက်ပျိုးရေးခက်ခဲ
- အရင်းအနှီး ခက်ခဲ
- ဆည်မြောင်းမရှိသောကြောင့် ခက်ခဲ
- စားဝတ်နေရေး အဆင်မပြေခက်ခဲ
- စိုက်ပျိုးရေး နည်းပညာမသိသော အခက်အခဲ
- လယ်ယာသွားရန် တံတားမကောင်းသော အခက်အခဲ
- ရွာတွင်း ခန်းမဆောင်မရှိသော အခက်အခဲ
- ကျန်းမာရေးဆေးပေးခန်း မရှိသော အခက်အခဲ
- ရွာလယ်လမ်း မကောင်းသော အခက်အခဲ

အမျိုးသမီးများမှ တင်ပြသော အခက်အခဲ/ပြဿနာများ

- အိမ်မှုကိစ္စ အခက်အခဲ
- စားဝတ်နေရေး အဆင်မပြေသော အခက်အခဲ
- လယ်စိုက်ဖို့ အရင်းအနှီးခက်ခဲ
- ကျန်းမာရေး ဆေးပေးခန်းမရှိသော အခက်အခဲ
- ကုန်ဈေးနှုန်း မကောင်းသောကြောင့် အခက်အခဲ
- ရွာအတွင်း အစည်းအဝေး ခန်းမရှိသော အခက်အခဲ
- ရွာလယ်လမ်း မကောင်းသည့် အခက်အခဲ
- ကလေးများအတွက်မူကြိုကျောင်းမရှိသော အခက်အခဲ

၆။ ကျေးရွာဖွံ့ဖြိုးရေးအစီအစဉ်အတွက် အသုံးပြုခဲ့သော PRA tools များနှင့် တစ်ခုချင်းစီအတွက် သုံးသပ်ချက်များ

နောင် (၅)နှစ်တွင် -

မျှော်မှန်းချက် (အမျိုးသားများမှ တင်ပြသောမျှော်မှန်းချက်များ)

- ကုန်ဈေးနှုန်း ကောင်းရရန် မျှော်မှန်း
- ၂၄ နာရီ လျှပ်စစ်မီးရရန် မျှော်မှန်း
- ရွာတွင်း ခန်းမဆောင်ရရန် မျှော်မှန်း
- ရွာတွင်း စာကြည့်တိုက်ရှိရန် မျှော်မှန်း
- ရွာတွင်း မူကြိုကျောင်းရှိရန် မျှော်မှန်း
- သောက်သုံးရေ ဖူလုံရန် မျှော်မှန်း
- ကျေးရွာရိပ်ငွေ ရရှိရန် မျှော်မှန်း
- မွေးမြူရေး လုပ်နိုင်ရန် မျှော်မှန်း
- အိမ်ကြီးအိမ်ကောင်းဆောက်လောက်နိုင်ရန် မျှော်မှန်း
- စိုက်ပျိုးရေး အတွက် မျိုးစေ့ မျိုးကောင်းရရှိရန် မျှော်မှန်း
- ဆည်မြောင်း ကောင်းမွန် ခိုင်မာဖို့ မျှော်မှန်း
- စားဝတ်နေရေး အဆင်ပြေရန် မျှော်မှန်း
- ရေတံခါး ရရှိရန် မျှော်မှန်း
- ရွာလယ်လမ်း ကောင်းမွန်ရန် မျှော်မှန်း
- စိုက်ပျိုးရေး နည်းပညာ ဗဟုသုတသိရှိ နိုင်ရန် မျှော်မှန်း

အမျိုးသမီးများမှ တင်ပြသော မျှော်မှန်းချက်များ

- မူကြိုကျောင်း ရရှိရန် မျှော်မှန်း
- ရန်ပုံငွေ ထောက်ပံ့ပေးရန် မျှော်မှန်း
- အိမ်တွင်းမူ သင်တန်းပို့ချပေးရန် မျှော်မှန်း
- ရွာတွင်း အစည်းအဝေးခန်းမဆောင်ရရှိရန် မျှော်မှန်း
- ကျန်းမာရေး ဆေးပေးခန်း ရှိရန် မျှော်မှန်း
- တစ်ရွာလုံး လျှပ်စစ်မီး ရရှိရန် မျှော်မှန်း
- သောက်သုံးရေ ဖူလုံရရှိရန် မျှော်မှန်း

နောင်လုံ (တောင်)ကျေးရွာ၏ ဖွံ့ဖြိုးရေးအစီအစဉ်

၆။ ကျေးရွာဖွံ့ဖြိုးရေးအစီအစဉ်အတွက် အသုံးပြုခဲ့သော PRA tools များနှင့် တစ်ခုချင်းစီ အတွက် သုံးသပ်ချက်များ

ဖွံ့ဖြိုးတိုးတက်ရေးလုပ်ငန်းများ/ စီမံကိန်းလုပ်ငန်းခွဲများစာရင်း

အမျိုးသားများမှ အဆိုပြုသော ကျေးရွာဖွံ့ဖြိုးရေးလုပ်ငန်းများ

- သောက်သုံးရေ
- ခန်းမဆောင်
- မူကြိုကျောင်း
- လျှပ်စစ်မီး
- ဆေးပေးခန်း
- စိုက်ပျိုးရေး နည်းပညာ သင်တန်း

အမျိုးသမီးများမှ အဆိုပြုသော ကျေးရွာဖွံ့ဖြိုးရေးလုပ်ငန်းများ

- မူကြိုကျောင်း
- ခန်းမဆောင်
- ရွာလယ်လမ်း
- လျှပ်စစ်မီး
- သောက်သုံးရေ
- ထောက်ပံ့ရန်ပုံငွေ
- အိမ်တွင်းမှု သင်တန်းများ

အမျိုးသား/အမျိုးသမီး ပူးတွဲ အဆိုပြုသော ကျေးရွာဖွံ့ဖြိုးရေး လုပ်ငန်းများ

- သောက်သုံးရေ (က+မ)
- ခန်းမဆောင် (က+မ)
- မူကြိုကျောင်း (က+မ)
- လျှပ်စစ်မီး (က+မ)
- ဆေးပေးခန်း (က)
- စိုက်ပျိုးရေး နည်းပညာ သင်တန်း (က)
- ရွာလယ်လမ်း (မ)
- ထောက်ပံ့ရန်ပုံငွေ (မ)
- အိမ်တွင်းမှု သင်တန်းများ (မ)



၆။ ကျေးရွာဖွံ့ဖြိုးရေးအစီအစဉ်အတွက် အသုံးပြုခဲ့သော PRA tools များနှင့် တစ်ခုချင်းစီ အတွက် သုံးသပ်ချက်များ

ဦးစားပေးအဆင့်နှင့် စီမံကိန်းလုပ်ငန်းခွဲများ ရွေးချယ်ခြင်း

နောင်လာမည့် (၅) နှစ် အတွက် ကျေးရွာစံ ဦးစားပေး ဖွံ့ဖြိုးရေးလုပ်ငန်းစဉ်များ လေ့လာမည့်

စဉ်	လုပ်ငန်း အမျိုးအစား	အဆိုပြုသူ	ခန့်မှန်းကုန်ကျစရိတ်	ခံစားခွင့်ရှိသော များဦးရေ
၁	ကျေးရွာ ဖွံ့ဖြိုးရေး ခန်းမ	ကျား + မ		၁၉၁
၂	သောက်သုံးရေ (စိမ့်စမ်းရေသွယ်စနစ်)	ကျား + မ		၁၉၁
၃	ရွာလယ်လမ်း	မ		၁၉၁
၄	ကျေးရွာ မူကြိုကျောင်း	ကျား + မ		၁၉၁
၅	ကျွန်းမရေး ဆေးပေးခန်း	ကျား		၁၉၁

အကျိုးဝင်သော ဦးစားပေး ဖွံ့ဖြိုးတိုးတက်ရေးလုပ်ငန်း အစီအစဉ်များ

စဉ်	စီမံကိန်းလုပ်ငန်းခွဲ အမည်	အဆိုပြုသူ	ခန့်မှန်းကုန်ကျစရိတ်	အကျိုးပြုသူဦးရေ
၁	ကျေးရွာဖွံ့ဖြိုးရေး ခန်းမဆောင်	က+မ		၁၉၁
၂	သောက်သုံးရေ (စိမ့်စမ်းရေသွယ်စနစ်)	က+မ		၁၉၁
၃	ရွာလယ်လမ်း	မ		၁၉၁
၄	မူကြိုကျောင်း	က+မ		၁၉၁

အကျိုးမဝင်သော ဦးစားပေး ဖွံ့ဖြိုးတိုးတက်ရေးလုပ်ငန်း အစီအစဉ်များ

စဉ်	စီမံကိန်းလုပ်ငန်းခွဲ အမည်	အဆိုပြုသူ	ခန့်မှန်းကုန်ကျစရိတ်	အကျိုးပြုသူဦးရေ
၁	၂၄ နာရီ လျှပ်စစ်မီး	က+မ		၁၉၁
၂	ဆေးပေးခန်း	က		၁၉၁
၃	စိုက်ပျိုးရေး နည်းပညာသင်တန်း	က		၁၉၁
၄	ထောက်ပံ့ရန်ပုံငွေ	မ		၁၉၁
၅	အိမ်တွင်းမူ သင်တန်းများ	မ		၁၉၁

နောင်လုပ် (တောင်)ကျေးရွာ၏ ဖွံ့ဖြိုးရေးအစီအစဉ်

၇။ ကော်မတီဝင်များရွေးချယ်ခြင်းနှင့် ကျေးရွာဖွံ့ဖြိုးရေး အစီအစဉ်ဆောင်ရွက်မှု မှတ်တမ်းခါတ်ပုံများ  
 ကော်မတီဝင်ရွေးချယ်ခြင်း

**ကျေးရွာကူညီရေးအဖွဲ့ရွေးချယ်ခြင်း ဂြဟနား**

အစီအစဉ်အရာ => **စီမံကိန်းအထောက်အကူ ဗဟိုကော်မတီ (၃၅၄)**  
(အဖွဲ့ဝင်များ)

နောင်လုံ (တောင်)ရွာ ပါမောက္ခကော်မတီ

အမည်	ဝက်လီအရ အထွတ်	ရမှတ်
စိုင်းဆာ	၂၂၂ III	၈
စိုင်းအုန်းကျော်	၂၂၂ ၂၂၂ III	၁၅
စိုင်းမောင်ရွှေ	၂၂၂ ၂၂၂ ၂၂၂ ၂၂၂ ၂၂၂ ၂၂၂ III	၃၇
စိုင်းမောင်ကော်	၂၂၂ ၂၂၂ ၂၂၂၂၂၂ ၂၂၂၂၂၂ ၂၂၂၂၂၂ ၂၂၂၂၂၂ ၂၂၂၂၂၂ ၂၂၂၂၂၂ ၂၂၂၂၂၂ ၂၂၂၂၂၂ ၂၂၂၂၂၂ III	၁၀၃

ကော်မတီဝင်များ စာရင်း

**ကျေးရွာ၏ စီမံကိန်းအထောက်အကူ ဗဟိုကော်မတီဝင် ဂြဟနား**

နောင်လုံ (တောင်) ရွာ ပါမောက္ခကော်မတီ

စဉ်	ကော်မတီအဖွဲ့အစား	ဝက်လီ	အမည်	ရမှတ်
၁	ကော်မတီ	၃၅၄ (အဖွဲ့အစား)	စိုင်းမောင်ကော်	
၂	ခေါင်းဆောင်	၃၅၄ (အဖွဲ့အစား)	နန်းကျေး	
၃	ဝယ်ယူရေး	ခေါင်းဆောင်	နန်းကြီး ဖြိုင်	
၄		အဖွဲ့ဝင်	စိုင်းအုန်းကျော်	
၅	ဆက်ကော်မတီ	အဖွဲ့ဝင်	နန်းလှ	
၆		ခေါင်းဆောင်	စိုင်းမောင်ရွှေ	
၇	ပညာပတ်ပြုခြင်း	အဖွဲ့ဝင်	နန်းဆူ	
၈	ထိန်းသိမ်းရေး	အဖွဲ့ဝင်	စိုင်းတီရူ	
၉	ဆောင်ရွက်ခြင်း	ခေါင်းဆောင်	စိုင်းဆာ	
၁၀	ကြီးကြပ်ရေး	အဖွဲ့ဝင်	နန်းစိန်	
၁၁	ဆက်ကော်မတီ	အဖွဲ့ဝင်	စိုင်းလုံ	
၁၂	ကျေးရွာ ဖွံ့ဖြိုးရေး	စာရင်းထိုင်	နန်းကျော် ခေး	
၁၃	ကျေးရွာ စောင့်ရှောက်ရေး	အဖွဲ့အစား	ဂျိုဝင်းလွင်	
၁၄		အဖွဲ့အစား	နန်း ယိုင်းခမ်း	
၁၅	ဝေဖန် အကြံပြု ထိန်းသိမ်းရေး	အဖွဲ့အစား	ဦးပွန်း	
၁၆	မြေဖွေးရေး ဓာန	အဖွဲ့အစား	ခေါ်နန်း ဆင်း	

နောင်လုံ (တောင်)ကျေးရွာ၏ ဖွံ့ဖြိုးရေးအစီအစဉ်

မှတ်တမ်း: ဓာတ်ပုံများ



နောင်လုံ (တောင်)ကျေးရွာ၏ ဖွံ့ဖြိုးရေးအစီအစဉ်

၈။ ကျေးရွာအချက်အလက် (ပုံစံ ၈.၁)

ပုံစံ - ၈ - ၁ ကျေးရွာအခြေခံအချက်အလက်များ (Form PC 1)

လမ်းညွှန်ချက်။ ကျေးရွာတစ်ရွာသို့ ပထမဆုံးမိတ်ဆက်ခရီး သွားရောက်သောအခါ လူထုစည်းရုံးရေးမှူးသည် ကျေးရွာ ခေါင်းဆောင်များအား ကျေးရွာအချက်အလက်များကို မေတ္တာရပ်ခံ၍ တောင်းခံရသည်။ ဤအချက်အလက်များကို စီမံကိန်း မိတ်ဆက်အစည်းဝေးမတိုင်မီတောင်းခံရမည်။ စီမံကိန်းမိတ်ဆက်အစည်းဝေးတွင် လူထုစည်းရုံးရေးမှူးသည် ဤအချက်အလက် များအား စစ်ဆေးပြီး မှန်ကန်အောင်ပြုလုပ်ရမည်။ ပြီးနောက်တွင် လူထုစည်းရုံးရေးမှူးမှ သတင်းအချက်အလက်ထဲသို့ Tablets မှ တဆင့် ဖြည့်သွင်းရမည်။

ကျေးရွာခေါင်းဆောင် အမည် <b>ဦးမောင်စော</b>	ကျေးရွာခေါင်းဆောင်၏ ဖုန်းနံပါတ်	လူထုစည်းရုံးရေးမှူး၏ အမည် <b>ကျော်ဖြူလွင်</b>
ပြည်နယ်/တိုင်းဒေသကြီး <b>၅၀</b>	မြို့နယ် <b>မာပိုင်</b>	ကျေးရွာအုပ်စု <b>ပင်လယ်</b> ကျေးရွာ <b>ကျေးရွာ (၈၀၆)</b>

ကား လူဦးရေ

လူမျိုးစု	အိမ်ထောင်စုအရေအတွက်	ကိုးကွယ်သည့်ဘာသာ	အိမ်ထောင်စုအရေအတွက်
လူမျိုးစု (၁) --- <b>၅၆</b> ---	<b>၄၆</b>	ဘာသာ (၁) <b>ဗုဒ္ဓဘာသာ</b>	<b>၄၆</b>
လူမျိုးစု (၂) --- <b>မာပိုင်</b> ---	<b>၁</b>	ဘာသာ (၂) <b>ဗုဒ္ဓဘာသာ</b>	<b>၁</b>
လူမျိုးစု (၃) -----		ဘာသာ (၃) -----	
လူမျိုးစုရော -----		ဘာသာရော -----	
အခြား			
	အရေအတွက်		
မသန်စွမ်းသူများ	<b>၂</b>		
သက်ကြီးရွယ်အိုများ (၆၅ နှစ် နှင့် အထက်)	<b>၁၅</b>		
စစ်ဘေးရှောင်			

	အမျိုးသား (အရေအတွက်)	အမျိုးသမီး (အရေအတွက်)
လူဦးရေ <b>၁၉၁</b>	<b>၉၈</b>	<b>၉၃</b>
လူမျိုးစု (၁) --- <b>၅၆</b> ---	<b>၉၆</b>	<b>၉၁</b>
လူမျိုးစု (၂) --- <b>မာပိုင်</b> ---	<b>၂</b>	<b>၂</b>
လူမျိုးစု (၃) -----		
အခြား		
အိမ်ထောင်စုဦးစီး	<b>၄၃</b>	<b>၄</b>

(ခ) အခြေခံအဆောက်အအုံ အသုံးအဆောင်များ

စာသင်ကျောင်း	အမှတ် ခြံပိ	ကျန်းမာရေး	အမှတ် ခြံပိ	ဘာသာရေး အဆောက် အအုံများ	အမှတ် ခြံပိ
အထက်တန်းကျောင်း	<input type="checkbox"/>	ဆေးရုံ	<input type="checkbox"/>	စေတီ	<input checked="" type="checkbox"/>
အလယ်တန်းကျောင်း	<input type="checkbox"/>	ကျန်းမာရေးဌာန	<input type="checkbox"/>	ဘုန်းကြီးကျောင်း	<input type="checkbox"/>
မူလတန်းကျောင်း	<input type="checkbox"/>	ကျန်းမာရေးဌာနခွဲ	<input type="checkbox"/>	ဟိန္ဒူဘုရားကျောင်း	<input type="checkbox"/>
မူကြိုကျောင်း	<input type="checkbox"/>	ဆေးပေးခန်း	<input type="checkbox"/>	ခရစ်ယာန်ကျောင်း	<input type="checkbox"/>
အခြား	<input type="checkbox"/>	အခြား	<input type="checkbox"/>	ဗလီ	<input type="checkbox"/>
				အခြား	<input type="checkbox"/>
မှတ်ချက်		မှတ်ချက်		မှတ်ချက်	

(ဂ) ကျွမ်းကျင်သူများမှတ်တမ်း (ကျေးရွာတွင်နေထိုင်သော သို့မဟုတ် တခြားရွာမှလာရောက်သော ကျွမ်းကျင်သူများ)

	(၁) စာသင်ကျောင်း		(၂) ကျန်းမာရေး			(၃) လက်မှုပညာရှင်		
	ရွာတွင်နေ ထိုင်သူ	အခြားရွာမှ လာသူ		ရွာတွင်နေ ထိုင်သူ	အခြား ရွာမှ လာသူ		ရွာတွင် နေထိုင်သူ	အခြားရွာ မှလာသူ
လတန်းပြဆရာ/မ	<input checked="" type="checkbox"/>	<input type="checkbox"/>	ဆရာဝန်	<input type="checkbox"/>	<input type="checkbox"/>	လက်သမား	<input checked="" type="checkbox"/>	<input type="checkbox"/>
အထက်တန်းပြဆရာ/မ	<input type="checkbox"/>	<input type="checkbox"/>	လက်ထောက် ကျန်းမာရေးမှူး	<input type="checkbox"/>	<input type="checkbox"/>	ပန်းရံ	<input checked="" type="checkbox"/>	<input type="checkbox"/>
အလယ်တန်းပြဆရာ/မ	<input type="checkbox"/>	<input type="checkbox"/>	အမျိုးသမီးကျန်းမာရေး ဆရာမ	<input checked="" type="checkbox"/>	<input type="checkbox"/>	လှုပ်စစ်ကျွမ်းကျင် မီးသမား	<input checked="" type="checkbox"/>	<input type="checkbox"/>
မူကြိုဆရာ/မ	<input type="checkbox"/>	<input type="checkbox"/>	သားဖွားဆရာမ	<input type="checkbox"/>	<input type="checkbox"/>	ရေပိုက်သွယ်သူ	<input checked="" type="checkbox"/>	<input type="checkbox"/>
အခြား	<input type="checkbox"/>	<input type="checkbox"/>	ပြည်သူ့ကျန်းမာရေးလုပ်သား	<input checked="" type="checkbox"/>	<input type="checkbox"/>	စက်ပြင်ဆရာ	<input checked="" type="checkbox"/>	<input type="checkbox"/>
မှတ်ချက်			မှတ်ချက်			မှတ်ချက်		

(ဃ) ကျေးရွာသို့ ရောက်ရှိနိုင်သည့် လမ်းအခြေအနေ / ကျေးရွာတစ်ရွာသည် ၎င်း၏ ကျေးရွာအုပ်စုနှင့် ဆက်သွယ်ထားသော လမ်းအခြေအနေ (အောက်ပါတို့ကိုစိုင်းပါ)

ကျောက်ကြမ်းလမ်း      ကတ္တရာလမ်း      ကွန်ကရစ်လမ်း      မော်တော်ဆိုင်ကယ်လမ်း  
 ကျောက်ခင်းလမ်း      မြေသားလမ်း      လူသွားလမ်း      အခြား \_\_\_\_\_

(င) ကျေးရွာဖွံ့ဖြိုးမှုစီမံချက်

(၁) လူထုဗဟိုပြုစီမံကိန်းမစတင်မှ ဤကျေးရွာတွင်ကျေးရွာဖွံ့ဖြိုးမှု စီမံချက်ရှိခဲ့ပါသလား? ရှိပါသည်/မရှိပါ/မသိပါ စိုင်းပါ

(၂) ရှိခဲ့ပါလျှင် ဤစီမံချက်ကို မည်သည့် ခုနှစ်တွင်ပြင်ဆင်ခဲ့ပါသနည်း? နှစ် ၂၀၁၅ / မသိပါ

(၃) ဤစီမံချက်ကို မြို့နယ်မှအတည်ပြုခဲ့ပါသလား? ပြုခဲ့ပါသည်/မပြုခဲ့ပါ / မသိပါ

(စ) ခရီးအကွာအဝေး

(၁) ဤကျေးရွာ၏ဗဟိုမှ ၎င်းကျေးရွာအုပ်စု၏ဗဟိုအထိ ခရီးမိုင်မည်မျှကွာဝေးသနည်း? မိုင် ၉ / မသိပါ

(၂) ဤကျေးရွာမှ ၎င်းကျေးရွာအုပ်စုဗဟိုအထိ သွားလာရာတွင်ကြာမြင့်သည့်အချိန်။ ၃၀ မိနစ်

(၂) ဤကျေးရွာမှ ၎င်းကျေးရွာအုပ်စုပဟိုအထိ သွားလာရာတွင်ကြာမြင့်သည့်အချိန်: ၃၀ မိနစ်

ခြောက်သွေ့ရာသီတွင်ကြာချိန်: ၃၀ မိနစ် ထောင်လာဂျီ/မော်တော်ဆိုင်ကယ်/ခြေလျင်/လာ/မော်တော်ဘုတ်/  
အခြား: -----

မိုးရာသီတွင်ကြာချိန်: ၄၅ မိနစ် ထောင်လာဂျီ/မော်တော်ဆိုင်ကယ်/ခြေလျင်/လာ/မော်တော်ဘုတ်/  
အခြား: -----

(ဆ) ပတ်ဝန်းကျင်ဆိုင်ရာ သဘာဝဘေးအန္တရာယ်  
ဤကျေးရွာတွင် ရေကြီးခြင်းကဲ့သို့ သဘာဝဘေးအန္တရာယ်ကျရောက်ဖူးခြင်း ရှိပါသလား။

မရှိပါ  ရှိပါသည် ရှိလျှင်ဖော်ပြပါ -----

(ဇ) ကျေးရွာတွင် ဖွဲ့စည်းထားသော အဖွဲ့အစည်းများ  
လူထုပဟိုပြုစီမံကိန်းမတိုင်မီ ဤကျေးရွာတွင် ကျေးရွာဖွံ့ဖြိုးရေးအတွက် အစိုးရ (သို့) ရွာသားများကိုယ်တိုင်(သို့) စီမံကိန်းတစ်ခုခုမှ  
ဖွဲ့စည်းထားသည့် အဖွဲ့အစည်းများရှိပါသလား။

(၁) -----  
(၂) -----

(ဈ) အထွေထွေအုပ်ချုပ်ရေး ဦးစီးဌာန (GAD) မှ မှတ်တမ်းတင်ထားခြင်း  
ဤကျေးရွာသည် အထွေထွေအုပ်ချုပ်ရေး ဦးစီးဌာန (GAD) မှ မှတ်တမ်းတင်ထားမှု ရှိပါသလား။  
 မရှိပါ  ရှိပါသည်

ကျေးရွာခေါင်းဆောင်	အမည် ခိုင်မောင်ကော့
	လက်မှတ် <i>hok</i> နေ့စွဲ ၆.၆.၂၀၁၃
လူထုစည်းရုံးရေးမှူး	အမည် ကျော်စိမ်းလွင်
	လက်မှတ် <i>kyaw</i> နေ့စွဲ ၆.၆.၂၀၁၃

၉။ ကျေးရွာစီမံကိန်းစက်ဝန်းအချိန်ဇယား (ပုံစံ စ.၂)

ပုံစံ - စ - ၂ - စီမံကိန်းစက်ဝန်းအချိန်ဇယား (PC 2)

လမ်းညွှန်ချက်။ သက်ဆိုင်ရာလူထုစည်းရုံးရေးမှူး/လက်ထောက်နည်းပညာမှူးများမှ စီမံကိန်းစက်ဝန်းအဆင့်တစ်ခုစီပြီးစီးတိုင်း ကျေးရွာအုပ်စုအတွက် ဤပုံစံကို ပြည့်သွင်းရမည်။

စည်းရုံးရေးမှူး/ဝန်ထမ်း အမည် ဇ.စ.၂၀၁၈ စက်ဝန်းအားအမှတ်ဖြစ်ပါ ၂ စက်ဝန်း(၂)  စက်ဝန်း(၃)  စက်ဝန်း(၄)

နေ့စွဲ ၉.၆.၂၀၁၈ ကျေးရွာအုပ်စု ပဲခူးမြို့နယ် ကျေးရွာ စားလှ (လေး)

ပြည်နယ်/တိုင်း ၅၆(အေး) မြို့နယ် ဘိဗို

စီမံကိန်းဆောင်ရွက်မှုအဆင့်များ	နေ့စွဲ		အစည်းအဝေးတွင်တက်ရောက်သူအရေအတွက်			
	စတင်သည် နေ့	ပြီးဆုံးသည်နေ့	အချိုးသား အရေအတွက်	အချိုးသမီး အရေအတွက်	အိမ်ထောင်စု အရေအတွက်	လူမျိုးစုတက်ရောက်သူ အရေအတွက် နှင့် လူမျိုးစုအမည်
၁။ ကျေးရွာစီမံကိန်း မိတ်ဆက်အစည်းအဝေး	၉.၆.၂၀၁၈	၉.၆.၂၀၁၈	၄၂	၄၆	၄၂	၉၃ ၅၆.၂၀၁၈
၂။ ကျေးရွာဖွံ့ဖြိုးရေး စီမံချက်ရေးဆွဲခြင်း အစည်းအဝေး	၈.၆.၂၀၁၈	၈.၆.၂၀၁၈	၅၆	၅၁	၄၂	၁၀၇ ၅၆.၂၀၁၈
၃။ ကျေးရွာအုပ်စု လုပ်ငန်းဆုံးဖြတ်ချက်ချသည့် အစည်းအဝေး						
၄။ မြို့နယ်အဆင့် စီမံကိန်းရေးဆွဲရေး နှင့် အကောင်အထည်ဖော်ရေးကော်မတီ၏ စီမံကိန်း သုံးသပ်မှု အစည်းအဝေး			၈၅	၈၅	၈၅	၈၅
၅။ မြို့နယ် စီမံကိန်းရေးဆွဲရေး နှင့် အကောင်အထည်ဖော်ရေး ကော်မတီ၏ဆုံးဖြတ်မှုကို ရွာသို့ အသိပေး အကြောင်းကြားသည့် အစည်းအဝေး						
၆။ စီမံကိန်းလုပ်ငန်းခွဲစီမံချက်ရေးဆွဲခြင်း အစည်းအဝေး						
၆.၁။ စီမံကိန်းလုပ်ငန်း အကောင်အထည်ဖော် ရေးအစီအစဉ် ရေးဆွဲခြင်း						

၆.၂။ ဝယ်ယူရေးအစီအစဉ် ရေးဆွဲခြင်း								
၆.၃။ ဘဏ္ဍာရေးကုန်ကျမှု လျာထားအစီအစဉ် ရေးဆွဲခြင်း								
၆.၄။ ပြင်/ထိန်းအစီအစဉ် ရေးဆွဲခြင်း								
၇။ စီမံကိန်းလုပ်ငန်းခွဲ တိုးတက်မှု စောင့်ကြည့် အစည်းအဝေး								
၇.၁။ အစည်းအဝေး ပထမအကြိမ်								
၇.၂။ အစည်းအဝေး ဒုတိယအကြိမ်								
၇.၃။ အစည်းအဝေး တတိယအကြိမ်								
၈။ စီမံကိန်းလုပ်ငန်းခွဲ အပြီးသတ်စစ်ဆေးခြင်း အစည်းအဝေး								
၉။ လူထုစစ်ဆေးပွဲအစည်းအဝေး								



၁၀။ ကျေးရွာဖွံ့ဖြိုးရေးဦးစားပေးအစီအစဉ် (ပုံစံ ၈.၃)

ပုံစံ - ၈ - ၃ ကျေးရွာဖွံ့ဖြိုးရေး ဦးစားပေးအစီအစဉ် (Form PC 3)

လမ်းညွှန်ရွက်၊ အဆင့်(၃) ကျေးရွာမှိုက်မှန်းချက်အစည်းအဝေး ပြီးဆုံးသောအခါ ကျေးရွာစီမံကိန်း အထောက်အကူပြု ကော်မတီသည် လူထုစည်းရုံးရေးမှူးအကူအညီဖြင့် ဤပုံစံကိုပြည့်စုံအောင် ဖြည့်သွင်းရမည်။

လူထုစည်းရုံးရေးမှူး/ဝန်ထမ်း အမည် ကျော်ဖြူမောင်

နေ့စွဲ ၆.၆.၂၀၁၇ စက်ဝန်းအား အမှတ်ခြစ်ပါ (✓) စက်ဝန်း(၁)  
 စက်ဝန်း(၂)  စက်ဝန်း(၃)  စက်ဝန်း(၄)

ပြည်နယ်/တိုင်း ရှမ်း(တောင်) ညွှန်ကြားရေး ကျေးရွာအုပ်စု ပဲခူးမြစ် ကျေးရွာ မုန်းလှ(တောင်)

က။ အခက်အခဲအတားအဆီးများအားရွေးနှေးခြင်း - ယခုလက်ရှိအခြေအနေတွင် ဤကျေးရွာဖွံ့ဖြိုးတိုးတက်ရေးအတွက် အဓိက အခက်အခဲအတားအဆီးများသည် မည်သည်များဖြစ်ပါသနည်း။ (အမျိုးသား/သမီး အနည်းဆုံးအခက်အခဲ ၅ ခုစီဖော်ပြပါ)

အမျိုးသား အဖွဲ့မှ တင်ပြသောအခက်အခဲအတားအဆီးများ	အမျိုးသမီး အဖွဲ့မှတင်ပြသောအခက်အခဲအတားအဆီးများ
၁ ကလေးကျောင်း	၁ နေထိုင်ရေး
၂ ရေခဲအေးစိုက်ရေး	၂ ကျေးရွာအုပ်စုအတွင်းအခက်အခဲ
၃ အစားအသောက်ဆိုင်	၃ အစားအသောက်ဆိုင်
၄ အစားအသောက်ဆိုင်	၄ အစားအသောက်ဆိုင်
၅ အစားအသောက်ဆိုင်	၅ အစားအသောက်ဆိုင်

ခ။ မှိုက်မှန်းခြင်း - နောင်လာမည့် ( ၅ )နှစ် အတွင်း ကျေးရွာဖွံ့ဖြိုးရေး မှိုက်မှန်းချက်များအား တင်ပြပါ။

အမျိုးသားအဖွဲ့မှ တင်ပြသောမှိုက်မှန်းချက်များ	အမျိုးသမီးအဖွဲ့မှ တင်ပြသောမှိုက်မှန်းချက်များ
၁ ၂၄ နှစ် ဖိုးကျော်	၁ မြို့ကြီးကျောင်းကျော် မြေပွင့်
၂ အစားအသောက်ဆိုင်	၂ ငွေထောက်ပံ့မှုရရှိရန် မြေပွင့်
၃ မြို့ကြီးကျောင်း ဖြိုဖျက်	၃ အိမ်တွင်းမှုဆောင်ရွက် ပြီးချုပ်ပြီးကျော် မြေပွင့်
၄ ဝေသာန်ကျေးရွာ	၄ ဤရွာအတွင်း ကောင်းကျင် မြေပွင့်
၅ စိုက်ပျိုးရေး နည်းပညာ	၅ ဤရွာအတွင်း အစားအသောက်ဆိုင် မြေပွင့်

ဂ။ လူထုစီမံကိန်း၏ လာမည့် ( ၄ ) နှစ်အတွက် အကျုံးဝင်သော ဦးစားပေး ဖွံ့ဖြိုးတိုးတက်မှု လုပ်ငန်း အစီအစဉ်များအားဖော်ပြပါ။

အဆင့်	ကျေးရွာအတွက် ဦးစားပေး ဖွံ့ဖြိုးတိုးတက်မှု လုပ်ငန်းစဉ်များ	အဆိုပြုသူ (အမျိုးသားများ/ အမျိုးသမီးများ/အမျိုးသား+ အမျိုးသမီး)	ခန့်မှန်းကုန်ကျ စရိတ်	အကျိုးခံစားခွင့်ရှိသူ ခန့်မှန်းခြေ အရေအတွက်	အတိုးအတက်
၁	အစားအသောက်ဆိုင်	အမျိုးသား + အမျိုးသမီး	၂၃ သိန်း	၁၉၁	30' x 20' x 12'
၂	အစားအသောက်ဆိုင်	အမျိုးသား + အမျိုးသမီး	၄၅ သိန်း	၁၉၁	3000sqm + 1' x 1500'
၃	ကျေးရွာအုပ်စု	အမျိုးသမီး	၈၀ သိန်း	၁၉၁	+ 1000'
၄	မြို့ကြီးကျောင်း	အမျိုးသား + အမျိုးသမီး	၅၄ သိန်း	၁၉၁	30' x 15' x 9'
၅	အစားအသောက်ဆိုင်	အမျိုးသား	၂၅ သိန်း	၁၉၁	12' x 9' x 9'

ဃ။ လူထုစီမံကိန်း၏ လာမည့် (၄) နှစ်အတွက် အကန့်မဝင်သော ဦးစားပေး ဖွံ့ဖြိုးတိုးတက်မှု လုပ်ငန်း အစီအစဉ်များအားဖော်ပြပါ။

အဆင့်	ကျေးရွာအတွက် ဦးစားပေး ဖွံ့ဖြိုး တိုးတက်မှု လုပ်ငန်းစဉ်များ	အဆိုပြုသူ (အမျိုးသားများ/ အမျိုးသမီးများ/အမျိုးသား+ အမျိုးသမီး)	အခန်းကဏ္ဍ
၁	လျှပ်စစ်ဖိး		
၂	ခိုက်မျိုးစေ့/နှင်းပဏာသစ်စိုက်		
၃	မိတ်တူဦးရွာသစ်စိုက်		
၄	ထောက်ပံ့ငွေ		
၅			

ခေါင်းဆောင်၊ ကျေးရွာစီမံကိန်းအထောက်အကူပြုကော်မတီမှ အတည်ပြုသည်။

အမည် စိုင်းမောင် လက်မှတ် KUK နေ့စွဲ \_\_\_\_\_

၁၁။ ကျေးရွာအုပ်စု စီမံကိန်းလုပ်ငန်းခွဲရွေးချယ်ခြင်း (ပုံစံ စ.၄)

လှိုင်မင်း(မ)	(နှုတ်) ရေကျော်ကန်	ဂါလံ(၅၀၀၀) ၁၅'x၁၀'x၆'	ကျား-၇၆	တည်း တည်း တည်း	၅၀ သိန်း	၅၀ သိန်း
ပျော်မင်းသာ	အပိစိ(ဖွေးဖန်) ၂'x PVC(၁၀၀၀) ရေတိုင်ကိ(၂)နှုန်း(၈'x4'x4')	၂'x PVC(၁၀၀၀) (၈'x4'x4')	ကျား-၂၂၅ မ-၂၅၉	တည်း တည်း တည်း	၇၆.၈ သိန်း	၇၆.၈ သိန်း
ရန်ကင်း	ရေပိုက်ပွတ်+ အပိစိ(ဖွေးဖန်) ၂'x PVC(၁၀၀၀) ရေတိုင်ကိ+ရေတိုင်(၂) (၈'x4'x4')	၃'x PVC(၂၀၀၀) ၂'x PVC(၁၀၀၀) (၈'x4'x4')	ကျား-၁၇၉ မ-၂၁၅	တည်း တည်း တည်း	၇၆.၈ သိန်း	၇၆.၈ သိန်း
အောင်လေသူ	အပိစိ(ဖွေးဖန်) ၂'x PVC + ရေကျော်ကန်	ဂါလံ(၆၅၀၀) ၁၅'x၁၂'x၆'	ကျား-၆၁၅ မ-၆၃၇	တည်း တည်း တည်း	၇၆.၈ သိန်း	၇၆.၈ သိန်း
ကန့်တန်	အပိစိ(ဖွေးဖန်) ၂'x PVC + (၂) နှုန်း + ရေကျော်ကန်	ဂါလံ(၅၀၀၀) ၁၅'x၁၀'x၅'	ကျား-၆၆၂ မ-၁၁၅၉	တည်း တည်း တည်း	၇၆.၈ သိန်း	၇၆.၈ သိန်း
သိပ္ပို	အပိစိ(ဖွေးဖန်) ၂'x PVC(၁၀၀၀) ရေတိုင်ကိ(၂)နှုန်း(၈'x4'x4') ရေတိုင်(၁၅')	၂'x PVC(၁၀၀၀) (၈'x4'x4')	ကျား-၁၈၆ မ-၂၅၈	တည်း တည်း တည်း	၇၆.၈ သိန်း	၇၆.၈ သိန်း

ရာထူးကျေးရွာအုပ်စု/တောင်ကော်မတီဥက္ကဋ္ဌအမည် လက်မှတ် ရက်စွဲ

  
 ဦးမောင်မြင့်  
 နန်းကြီးကျေးရွာအုပ်စု  
 တောင်ကော်မတီဥက္ကဋ္ဌ

လုံးတိုက်	ကွန်ကရစ် (တံတား၊ ဂူ၊ ချောင်း၊ မြေပြင်)	၂၀'x၅'x၃၆'	၂၀'x၅'x၃၆'	ကျား-၂၆ မ - ၈၁	<input type="checkbox"/> ကျား <input type="checkbox"/> မ အကျား+မ	၃၆ သိန်း	၃၆ သိန်း				၃၆ သိန်း
ကျားလော	(ကျား) ရေလှောင်ကန်	၅၀'x၁၀၀'x၁၂'	၅၀'x၁၀၀'x၁၂'	ကျား-၂၄ မ - ၂၆	<input type="checkbox"/> ကျား <input type="checkbox"/> မ အကျား+မ	၈၀ သိန်း	၈၀ သိန်း				၈၀ သိန်း
ကံ့ကော်	မုက်ကြေးမုံ၊ မြေပြင်	၃၀'x၂၄'x၁၂'	၃၀'x၂၄'x၁၂'	ကျား-၂၄ မ - ၂၆	<input type="checkbox"/> ကျား <input type="checkbox"/> မ အကျား+မ	၂၄ သိန်း	၂၄ သိန်း				၂၄ သိန်း
စံကား	ရေလှောင်ကြိုး၊ မြေပြင် (ကျေးရွာအတွင်း)	၃၀'x၁၀၀'x၁၂'	၃၀'x၁၀၀'x၁၂'	ကျား-၂၆ မ - ၂၆	<input type="checkbox"/> ကျား အ <input type="checkbox"/> ကျား+မ	၁၁၀ သိန်း	၁၁၀ သိန်း				၁၁၀ သိန်း
ဟိုနောင်	ခန်းမဆောင်၊ မြေပြင်	၅၀'x၂၄'x၁၂'	၅၀'x၂၄'x၁၂'	ကျား-၁၆ မ - ၁၆	<input type="checkbox"/> ကျား <input type="checkbox"/> မ အကျား+မ	၁၀၀ သိန်း	၁၀၀ သိန်း				၁၀၀ သိန်း
ပုဏ်ဟူး	မုက်ကြေးမုံ၊ မြေပြင်	၂၄'x၂၂'x၁၂'	၂၄'x၂၂'x၁၂'	ကျား-၃၀ မ - ၃၀	<input type="checkbox"/> ကျား <input type="checkbox"/> မ အကျား+မ	၆၅ သိန်း	၆၅ သိန်း				၆၅ သိန်း
ဖွယ်ဆံဆစ် (၇+၃+၀)	ဆရာ/မ နားရေးဆောင်	၅၀'x၂၄'x၁၅'	၅၀'x၂၄'x၁၅'	ကျား-၁၅ မ - ၁၅	အကျား <input type="checkbox"/> မ <input type="checkbox"/> ကျား+မ	၁၅၅ သိန်း	၁၅၅ သိန်း				၁၅၅ သိန်း

ရာထူးကျေးရွာအုပ်စု/တောင်ကော်မတီဥက္ကဋ္ဌအမည် လက်မှတ် ရက်စွဲ

  
 ဥက္ကဋ္ဌ  
 တောင်ကော်မတီ  
 ရက်စွဲ

ကျောင်းချောင်(န)	စာသင်ကျောင်း (၄ x ၅ x ၇) (၄ ဘက်တွင်) ဘက် (၄ ဘက်တွင်) အစွန်းနှင့်	၄' x ၅' x ၇'	ကျား - ၈၁ မ - ၁၁၇	<input type="checkbox"/> ကျား <input type="checkbox"/> မ	၅၂ သိန်း				၅၂ သိန်း
နောင်လက် (န)	ကျောင်းခွယ် + ၁ ညွှန် PVC, ဝါး (၂၀၀၀၀) ၈' x ၁၂' x ၅' (၁၀' x ၁၀' x ၈')	၅၇' x ၃၀' x ၁၂'	ကျား - ၁၂၉ မ - ၁၃၀	<input type="checkbox"/> ကျား <input type="checkbox"/> မ <input type="checkbox"/> အကျား + မ	၆၀ သိန်း				၆၀ သိန်း
ဘုန်းကန်	ရွာလယ် ဘုန်းမတောင် (အင်္ဂလိပ်စကား)	၅၇' x ၃၀' x ၁၂'	ကျား - ၄၀၂ မ - ၄၇၉	<input type="checkbox"/> ကျား <input type="checkbox"/> မ <input type="checkbox"/> အကျား + မ	၉၂ သိန်း				၉၂ သိန်း
နောင်လုံ (မ)	စာသင်ကျောင်း ဖျက်နာကျက် + ဘေးခရစ်	၂၀' x ၃၀' x ၁၂'	ကျား - ၂၂၀ မ - ၂၀၈	<input type="checkbox"/> ကျား <input type="checkbox"/> မ <input type="checkbox"/> အကျား + မ	၅၀ သိန်း				၅၀ သိန်း
ပုံးလောင်း	ကျောင်းကျက် + ဝါး (၂၆၀၀၀) စက် + ကျောက် (၁၃' x ၁၂' x ၆') ရေပိုက်ခွယ် (၈' x ၆' x ၈')	၂၅' x ၂၅' x ၁၅'	ကျား - ၅၁၁ မ - ၁၅၉	<input type="checkbox"/> ကျား <input type="checkbox"/> မ <input type="checkbox"/> အကျား + မ	၈၅ သိန်း				၈၅ သိန်း
နောင်ဆံဖတ်	ကျောင်းကျက် + စက် + ကျောက် (၁၅' x ၃၀' x ၆') ရေပိုက်ခွယ် (၈' x ၈' x ၈')	၂၅' x ၂၅' x ၁၅'	ကျား - ၁၅၀ မ - ၁၅၂	<input type="checkbox"/> ကျား <input type="checkbox"/> မ <input type="checkbox"/> အကျား + မ	၉၇ သိန်း				၉၇ သိန်း
ခို(၁) ခိုရင်း	ကျောက်ခွယ် ရေပိုက်ခွယ် စုန်	၂၅' x ၂၅' x ၁၅'	ကျား - ၁၄၆ မ - ၁၆၂	<input type="checkbox"/> ကျား <input type="checkbox"/> မ <input type="checkbox"/> အကျား + မ	၆၀ သိန်း				၆၀ သိန်း

ရက်စွဲ: ကျေးရွာအုပ်စု/ထောက်တော်မတီညွန့်အဖွဲ့သည် လက်မှတ် ရက်စွဲ

ဦးစာမိမိ  
 ဦးအောင်အောင်

ပုံစံ - ၈ - ၄ ကျေးရွာအုပ်စုစီမံကိန်းလုပ်ငန်းခွဲရွေးချယ်ခြင်းပုံစံ (Form PC 4)

လက်မှတ်ချက်။ စီမံကိန်းလုပ်ငန်းခွဲရွေးချယ်မှုအစည်းအဝေးပြီးနောက်တွင် ကျေးရွာအုပ်စုမှ CF/TFဝင်၏ အကူအညီရယူ၍ ကျေးရွာစီထောက်ကော်မတီမှ လက်မှတ်ရေးထိုးပြီး အဆိုပါပုံစံအား ပြည်ပုံအောင်မြင်သွင်းရမည်။ ဤပုံစံအား ပြည်ပုံရွာပြည်သွင်းပြီးပါက ကျေးရွာအုပ်စုဖွံ့ဖြိုးတိုးတက်ရေးစီမံချက်တွင် TPIC သို့ ပေးပို့ရန်အတွက် နောက်ဆက်တွဲအဖြစ် ထားရှိရမည်။ CF မှ ကျေးရွာတစ်ရွာချင်းစီ၏ စီမံကိန်းလုပ်ငန်းခွဲဆိုင်ရာ အချက်အလက်များကို MIS သို့ ထည့်သွင်းရမည်။ (ယခုနှစ်စီမံကိန်းလုပ်ငန်းခွဲ လုပ်ကိုင်သော ကျေးရွာများ ပေါင်းပါ။)

ကျေးရွာစည်းရုံးရေးမှူး/ဝန်ထမ်းအမည် **ဒေါ်ခင်အုမြတ်သိင်္ဂါ ဒေါ်ခင်အုမြတ်သိင်္ဂါ ဒေါ်ခင်အုမြတ်သိင်္ဂါ** **၁၆.၁၆.၂၀၁၅** **၁၆.၁၆.၂၀၁၅** **၁၆.၁၆.၂၀၁၅**

နေ့စွဲ **၂၀.၆.၂၀၁၇**

ပြည်နယ်/တိုင်း **ရှမ်း (တောင်)** မြို့နယ် **ဆီဆိုင်မြို့နယ်**

စက်ဝန်းအားအမှတ်ခြစ်ပေးပါ။(✓)  စက်ဝန်း(၁)  စက်ဝန်း(၂)  စက်ဝန်း(၃)  စက်ဝန်း(၄)  စက်ဝန်း(၅)

ကျေးရွာအုပ်စု **ခါလော့ပါကယ်**

ကျေးရွာအမည်	ဆောင်ရွက်မည့် လုပ်ငန်းများ	အတိုင်းအတာ	ခန့်မှန်း တိုက်ရိုက် အကျိုးစီးပွားနှင့် ရှိသူများ	အဆိုပြုတင်ပြသူ	ခန့်မှန်းတန်ဖိုး			စုစုပေါင်း
					စီမံကိန်းမှ ထည့်သွင်းမှု	ကျေးရွာမှ ထည့်သွင်းမှု	အခြားထည့်သွင်းမှု (ဖော်ပြပါ) ထည့်သွင်းမှု   အမည်/အဖွဲ့	
မင်းစုံ (မ)	အိမ် + ရေပေးစနစ်	တန်းနှစ် ၁၀၀ + ၂၅ x ၁၀ x ၅ - ၉	ကျား - ၄၁၆ မ - ၃၉၆	မိန်းမ	၆၀ သိန်း			၆၀ သိန်း
ရောင်လှ (တ)	ရေအဖွဲ့ + ရေတံဆိပ် + ရေပေးစနစ်	၂"ဖ" PVC 15004 ၂၀၀၀ ရေတံဆိပ်	ကျား - ၂၈ မ - ၉၃	ကျား + မ	၄၈ သိန်း			၄၈ သိန်း
ထိတ်ခေါ် (ရှေ့)	ရေပေးစနစ် + တိုးချဲ့	၂"ဖ" x ၂၄ x ၁၀	ကျား - ၁၀၉ မ - ၁၁၄	ကျား + မ	၇၀ သိန်း			၇၀ သိန်း
ရောင်စို	ရေပေးစနစ် + ရေတံဆိပ် + ရေပေးစနစ်	၂"ဖ" PVC, ၁၁၀၀ ၂၀၀၀ ၂"ဖ" x ၁၀ x ၅ - ၆	ကျား - ၆၅ မ - ၆၄	ကျား + မ	၆၀ သိန်း			၆၀ သိန်း
ဟိုဟေး	ရေပေးစနစ် + ရေတံဆိပ် + ရေပေးစနစ်	၂"ဖ" PVC, ၁၇၀၀ ၂၀၀၀ ၂"ဖ" x ၅ x ၆	ကျား - ၂၀၂ မ - ၁၉၇	ကျား + မ	၁၀၀ သိန်း			၁၀၀ သိန်း

ရာထူး ကျေးရွာအုပ်စု စီထောက်ကော်မတီ ဥက္ကဋ္ဌ **အမည် နှင့် ဖော်ပြခြင်း** **လက်မှတ်** **ရက်စွဲ** **၂၀.၆.၂၀၁၇**

**အေး**

၁၂။ အစည်းအဝေးမှတ်တမ်းများ

ပထမအကြိမ်ကျေးရွာအစည်းအဝေးမှတ်တမ်း

ကျေးရွာအမည်	နောင်လုံ (တောင်)
ကျေးရွာအုပ်စုအမည်	ပါလောပါကယ် အုပ်စု
အစည်းအဝေးကျင်းပသည်ရက်စွဲ	၆ .၆. ၂၀၁၇
အစည်းအဝေးတက်ရောက်သူဦးရေ	ကျား(၄၇ )ဦး၊မ( ၄၆) ပေါင်း(၉၃ )ဦး
အစည်းအဝေးကျင်းပသည် နေရာ	ကျေးရွာလူထု နေအိမ်
အချိန်	နံနက်(၈)နာရီ

ဆွေးနွေးသည် အကြောင်းအရာ

ပထမဦးစွာ အစည်းအဝေးကို ကျေးရွာခေါင်းဆောင်မှ အဖွင့်အမှာစကား ပြောကြားပြီး ဖွင့်လှစ်ခဲ့ပါသည်။ ထို့နောက် စီမံကိန်းမှ တာဝန်ရှိသည့် လူထုစည်းရုံးရေးမှူးမှ စီမံကိန်းမိတ်ဆက် (၁၅)ချက် နှင့် စီမံကိန်းစက်ဝန်း အကြောင်းကိုဆွေးနွေး တင်ပြပါသည်။ ကျေးရွာစေတနာ့ဝန်ထမ်း များကိုမဲစနစ်ဖြင့် ရွေးချယ်၍တင်မြှောက်ခဲ့ပါသည်။ VDPစာအုပ်အတွက် အဓိကအရေး ကြီးသော PRA/PSA Tools များကိုကျေးရွာလူထုများအား အုပ်စုခွဲ၍ ဆွေးနွေးခဲ့ပါသည်။ ပင့်ကူအိမ်သုံးသပ်ချက်ကို ကျား/မခွဲ၍ ဆွေးနွေးခဲ့ပါသည်။ PRA/PSA များမှ ရရှိလာသော လိုအပ်ချက်များကို ဘယ်လိုကောင်းအောင် လုပ်ဆောင်နိုင်သည်ကို ဆွေးနွေးတိုင်ပင်ခဲ့ပါသည်။ ဒုတိယနေ့ အတွက် အစီအစဉ်များကို အနည်းငယ် ဆွေးနွေး၍ ပထမနေ့ အစည်အဝေးကို ရုပ်သိမ်းလိုက်ပါသည်။

ဆုံးဖြတ်ချက်များ

ပထမနေ့ အစည်းအဝေးမှ ကျေးရွာလုပ်ငန်းများ လုပ်ဆောင်ရာတွင် ကူညီလုပ်ကိုင်ပေးမည်. ကျေးရွာစေတနာ့ ဝန်းထမ်းများကို မဲစနစ်ဖြင့် ဆုံးဖြတ်ရွေးချယ်နိုင်ခဲ့ပါသည်။ PRA/PSA Tools များကိုလည်း ရွာသူ/သားများ အုပ်စုခွဲ လုပ်ဆောင်နိုင်ခဲ့ပြီး ကျား/မရေးရာတန်းတူညီမျှရေး နှင့် ကဏ္ဍတိုင်းတွင် အမျိုးသမီးများကို ထည့်သွင်းစဉ်းစားသင့်ကြောင်း ပိုမိုသိလာစေပါသည်။

မှတ်တမ်းတင်သူ

အမည် ကျော်ငြိမ်းလွင်

ရာထူး လူထုစည်းရုံးရေးမှူး

### ဒုတိယအကြိမ်ကျေးရွာအစည်းအဝေးမှတ်တမ်း

ကျေးရွာအမည်	နောင်လုံ (တောင်)
ကျေးရွာအုပ်စုအမည်	ပါလောပါကယ်
အစည်းအဝေးကျင်းပသည်ရက်စွဲ	၈ .၆. ၂၀၁၇
အစည်းအဝေးတက်ရောက်သူဦးရေ	ကျား(၅၆ )ဦး၊မ( ၅၀ ) ပေါင်း(၁၀၆ )ဦး
အစည်းအဝေးကျင်းပသည် နေရာ	ကျေးရွာလူထု နေအိမ်
အချိန်	နံနက်(၉)နာရီ

#### ဆွေးနွေးသည့်အကြောင်းအရာ

ပထမနေ့မှ တင်ပြဆွေးနွေးထားသော PRA/PSA tools များကိုပြန်လည်တင်ပြ ဆွေးနွေးပါသည်။ ပြီးနောက်ကျေးရွာ ၏ ဖွံ့ဖြိုးရေးလုပ်ငန်းများကို တင်ပြနိုင်ရန် ကျေးရွာ၏ အခက်ခဲပြဿနာများ၊ မျက်မှန်းချက်များနှင့် ကျေးရွာ၏ ဖွံ့ဖြိုးရေးလုပ်ငန်းများကို အမျိုးသား/အမျိုးသမီးများ ခွဲ၍ပြုလုပ်ဆွေးနွေး တင်ပြစေပါသည်။ လုပ်ငန်းခွဲများ ထွက်လာပြီးနောက် ကျေးရွာစီးထောက် ကော်မတီများကို အများသဘောဖြစ်စေရန် မဲစနစ်ဖြင့် ရွေးချယ်ရန်ဆွေးနွေးခဲ့ပါသည်။ လုပ်ငန်းခွဲထွက်လာပြီးနောက် အကျိုးဝင်သောလုပ်ငန်းများနှင့် အကျိုးမဝင်သောလုပ်ငန်းများကို ဆွေးနွေးတင်ပြပါသည်။

#### ဆုံးဖြတ်ချက်များ

ကျေးရွာ၏ အခက်ခဲပြဿနာ၊ မျက်မှန်းချက်၊ ကျေးရွာဖွံ့ဖြိုးရေးလုပ်ငန်းများကို တင်ပြပြီး ကျေးရွာဖွံ့ဖြိုးရေး လုပ်ငန်းများကို မဲစနစ်ဖြင့် ရွေးချယ်ခဲ့ပါသည်။ ကျေးရွာ စီ/ထောက်ကော်မတီဝင် များကိုလည်း ရွာသူ/သားများက မဲစနစ်ဖြင့် ရွေးချယ်တင်မြောက်ခဲ့ပါသည်။ ထို့နောက် ကော်မတီဝင်များ၏ ဆောင်ရွက်ရန်၊ရှောင်ရန် များကိုရှင်းပြပြီး လုပ်ငန်းခွဲ ပြုလုပ်ရာတွင် လိုအပ်မည့် အကာအကွယ် အသုံးပြုမှုနှင့် တိုင်ကြားနိုင်သော နည်းလမ်းအမျိုးမျိုးတို့ကို ရှင်းပြပြီး အစည်းအဝေးကို ရုပ်သိမ်းလိုက်ပါသည်။

မှတ်တမ်းတင်သူ

အမည်            ကျော်ငြိမ်းလွင်  
 ရာထူး            လူထုစည်းရုံးရေးမှူး



၁၃။ ကဏ္ဍအလိုက်ဦးစားပေးဖွံ့ဖြိုးရေးလုပ်ငန်းများ

	အဆင့်	လုပ်ငန်း	မည်သည့်စားပေးလဲ	ကျေးရွာတာဝန်ခံသူ (သို့) အုပ်စု	ပြင်ပမှမည်သူထောက်ပံ့မလဲ
အခြေခံအဆောက်အအုံ	၁။	ခန်းမဆောင်	က	စီ/ထောက် ကော်မတီ အဖွဲ့ဝင်များ	လူထုဗဟိုပြု စီမံကိန်း
			မ		
	၂။	သောက်သုံးရေ	က	စီ/ထောက် ကော်မတီ အဖွဲ့ဝင်များ	လူထုဗဟိုပြု စီမံကိန်း
			မ		
	၃။	ရွာလယ်လမ်း	က	စီ/ထောက် ကော်မတီ အဖွဲ့ဝင်များ	လူထုဗဟိုပြု စီမံကိန်း
			မ		
	၄။				
၅။					
၆။					
၇။					
အသက်မွေးဝမ်းကြောင်း/ စိုက်ပျိုးရေး	၁	စိုက်ပျိုးရေး နည်းပညာ သင်တန်း	က	ကျေးရွာရှိအမျိုးသမီးများ	အခြားပြင်ပ အဖွဲ့အစည်းများ
			မ		
	၂	အိမ်တွင်းမှု သင်တန်းများ	မ	ကျေးရွာလူထု	အခြားပြင်ပအဖွဲ့စည်းနှင့် စိုက်ပျိုးရေး ဌာန
	၃				
	၄				
၅					
ကျန်းမာရေးနှင့် အာဟာရ	၁	ဆေးပေးခန်း	က	ကျေးရွာလူထု အားလုံး	ကျန်းမာရေး ဌာနနှင့် အခြားပြင်ပ အဖွဲ့စည်းများ
			မ		
	၂				
	၃				
၄					

နောင်လုပ် (တောင်)ကျေးရွာ၏ ဖွံ့ဖြိုးရေးအစီအစဉ်

	၅				
ပညာရေး	၁	ကျေးရွာတွင်း မူကြိုကျောင်း	က မ	ကျေးရွာလူထု	ပညာရေး ဝန်ကြီးဌာန
	၂				
	၃				
	၄				
	၅				
အခြား	၁	လျှပ်စစ်မီး(၂၄)နာရီ	က မ	ကျေးရွာလူထု	ပြင်ပအဖွဲ့အစည်း နှင့် လျှပ်စစ်စွမ်းအင်ဝန်ကြီးဌာန
	၂	ထောက်ပံ့ရန်ပုံငွေ	မ	ကျေးရွာလူငယ်အဖွဲ့	ပြင်ပအဖွဲ့အစည်း
	၃				
	၄				
	၅				

**VDP အရည်အသွေးထိန်းချုပ်မှု**

ထိန်းချုပ်သူ-	ရက်စွဲ-	VDP ရက်စွဲ-
ကျေးရွာ-	၊ ကျေးရွာအုပ်စု-	မြို့နယ်- ဆီဆိုင်

(၁) VDP စာရွက်စာတမ်း ပြီးဆုံးမှုကို စစ်ဆေးပါ။ (Operation Manual အရ)

- ✓ မျက်နှာဖုံး (အဖုံး)
- ✓ မာတိကာ
- ✓ ကျေးရွာအခြေခံ အချက်အလက် (Data)
- ✓ PSA အကျဉ်းချုပ်နှင့် PRA လုပ်ငန်းစဉ်
- ✓ အမျိုးသား/အမျိုးသမီးအဖွဲ့များ၏ အခက်အခဲများ
- ✓ ကျေးရွာမျှော်မှန်းချက် (ဆွေးနွေးချက်ရလဒ်)
- ✓ အမျိုးသား/အမျိုးသမီးအဖွဲ့များ သဘောတူထားသည့် နောင်လေးနှစ်အတွက် ဦးစားပေးလုပ်ငန်းများစာရင်း( အခြေခံအဆောက်အအုံ၊ အသက်မွေးမှု၊ ပညာရေး၊ လူမှုရေးထိန်းသိမ်းမှု...စသည်ဖြင့်-)

နောက်ဆက်တွဲများ-

- လူမှုရေးအကဲဖြတ်မှု စာရွက်စာတမ်း ဓါတ်ပုံနှင့် PRA လုပ်ငန်းစဉ် (ဖြစ်နိုင်လျှင်)၊ မြေပုံများ ပါရမည်။ စည်းစိမ်ပိုင်ဆိုင်မှု (ဥစ္စာဓန) အဆင့်၊ Venn ပုံ...စသည်ဖြင့်-
- ကျေးရွာစီမံကိန်း ရေးဆွဲရေး အစည်းအဝေးမိတ္တူ
- ကျေးရွာအချက်အလက် (PC-1 ပုံစံ)
- ကျေးရွာမျှော်မှန်းချက်

(၂) လူမှုရေးအကဲဖြတ်မှု အရည်အသွေးနှင့် VDP စစ်ဆေးပါ။

- VDP တွင် ပါဝင်သော ဦးရေ (အမျိုးသား/ အမျိုးသမီး)
- လူမှုရေးအကဲဖြတ်မှုအရည်အသွေးနှင့် VDP အတွက် ရက်ပေါင်း
- PRA ပစ္စည်းများ အသုံးပြုသည့် အရေအတွက်
- ပါဝင်သောဦးရေနှင့် လုပ်ငန်းများ မှတ်တမ်းတင်ခြင်း (အစည်းအဝေးမှတ်တမ်း၊ အဖွဲ့ဓါတ်ပုံ၊ တိုင်းရင်းသားအနည်းစုနှင့် ထိခိုက်လွယ်သော အဖွဲ့များ)
  - အလွန်ကောင်း
  - ကောင်း
  - ညံ့
- လုပ်ငန်းများ မှတ်တမ်းတင်ခြင်း နှင့် အမျိုးသမီးအဖွဲ့အစည်းအဝေး၏ ရလဒ်အား ခွဲခြားပေးထား ပါသလား။
  - ရှိ
  - မရှိ
- စီမံကိန်းအရေအတွက် (အမျိုးသား/အမျိုးသမီးရွေးချယ်မှု အရေအတွက်
- PRA နှင့် သက်ဆိုင်သောအခြားစီမံကိန်း အရေအတွက် (အမျိုးသား/ အမျိုးသမီး ရွေးချယ်မှု အရေအတွက်)

နောင်လုံ (တောင်)ကျေးရွာ၏ ဖွံ့ဖြိုးရေးအစီအစဉ်