

ပြည်ထောင်စုသမ္မတမြန်မာနိုင်ငံတော်အစိုးရ  
စိုက်ပျိုးရေး၊ မွေးမြူရေးနှင့် ဆည်မြောင်းဝန်ကြီးဌာန  
ကျေးလက်ဒေသဖွံ့ဖြိုးတိုးတက်ရေးဦးစီးဌာန  
ရှမ်းပြည်နယ်(တောင်ပိုင်း)  
ပအိုဝ်းကိုယ်ပိုင်အုပ်ချုပ်ခွင့်ရဒေသ၊ ဆီဆိုင်မြို့နယ်



လူထုဗဟိုပြုစီမံကိန်း  
**National Community Driven Development Project**  
**(NCDDP)**



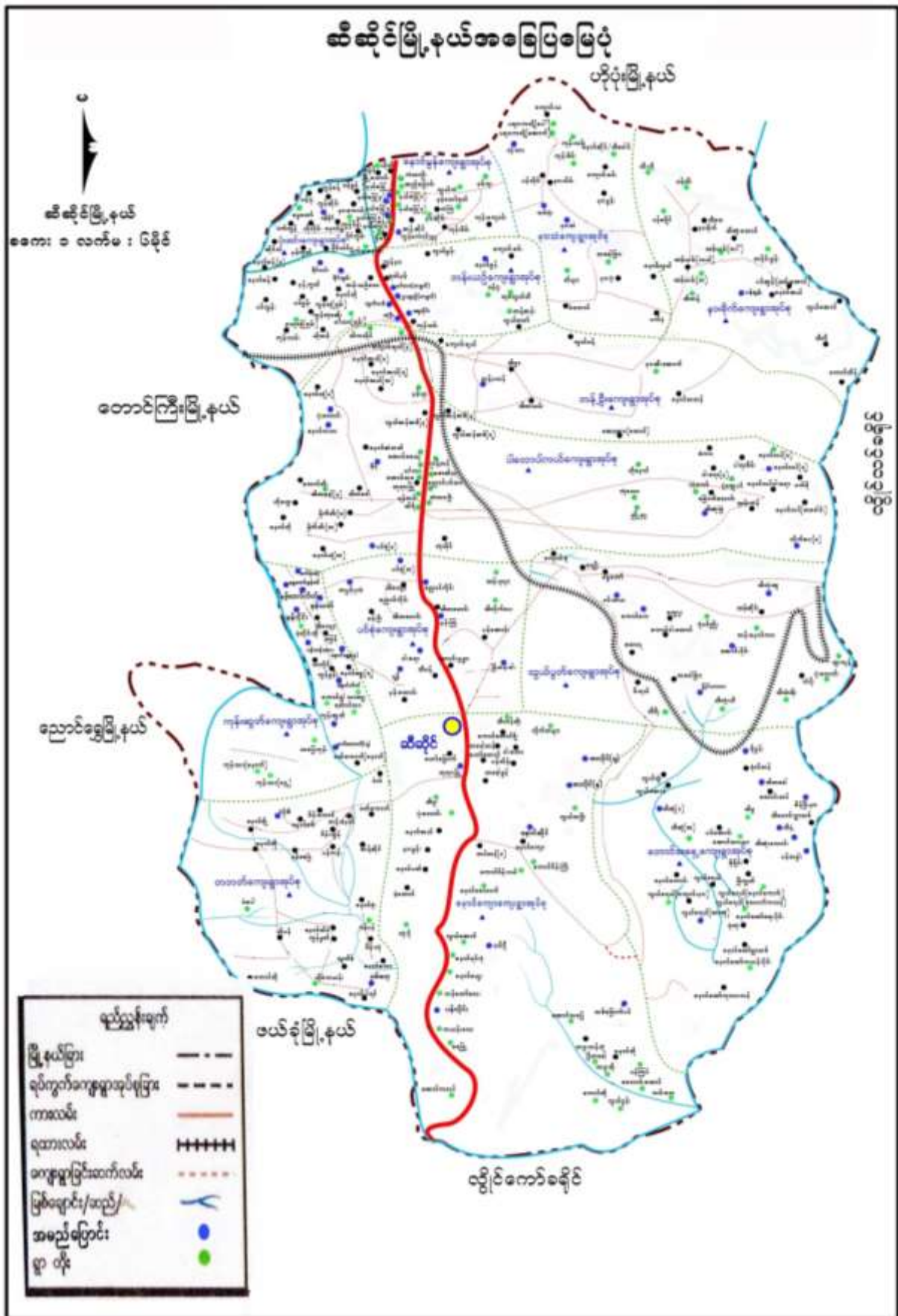
ကျေးရွာဖွံ့ဖြိုးရေးအစီအစဉ်  
**Village Development Plan (VDP)**  
နောင်ဘိုကျေးရွာ၊ ဘန်းယဉ်ကျေးရွာအုပ်စု

၂၀၁၇ ခုနှစ်၊ မေလ

မာတိကာ

စဉ်	အကြောင်းအရာ	စာမျက်နှာ
၁။	မြို့နယ်မြေပုံ	
၂။	ကျေးရွာမြေပုံ (တည်နေရာ)	
၃။	အုပ်စုတွင်ပါဝင်သောကျေးရွာများစာရင်း	
၄။	ကျေးရွာအခြေခံအချက်အလက် (ကျေးရွာသမိုင်းကြောင်း) လူထုပါဝင်သော လူမှုဆန်းစစ်ခြင်းနှင့် အကဲဖြတ်ခြင်းလုပ်ငန်းစဉ် (PSA/PRA)	
၅။	အကျဉ်းချုပ်ဇယား	
၆။	ကျေးရွာဖွံ့ဖြိုးရေးအစီအစဉ်အတွက် အသုံးပြုခဲ့သော PRA tools များနှင့် တစ်ခုချင်းစီအတွက် သုံးသပ်ချက်များ	
၇။	ကော်မတီဝင်များ ရွေးချယ်ခြင်းနှင့် ကျေးရွာဖွံ့ဖြိုးရေးအစီအစဉ်ဆောင်ရွက်မှု မှတ်တမ်းခါတ်ပုံများ	
၈။	ကျေးရွာအချက်အလက် (ပုံစံ-၁)	
၉။	စီမံကိန်းစက်ဝန်းအချိန်ဇယား (ပုံစံ-၂)	
၁၀။	ကျေးရွာဖွံ့ဖြိုးရေးဦးစားပေးအစီအစဉ် (ပုံစံ-၃)	
၁၁။	ကျေးရွာအုပ်စုစီမံကိန်းလုပ်ငန်းခွဲရွေးချယ်ခြင်း (ပုံစံ-၄)	
၁၂။	အစည်းအဝေးမှတ်တမ်းများ	
၁၃။	ကဏ္ဍအလိုက်ဦးစားပေးဖွံ့ဖြိုးရေးလုပ်ငန်းစဉ်များ	

၁။ ဆီဆိုင်မြို့နယ်မြေပုံ





၃။ ကျေးရွာအုပ်စုတွင်ပါဝင်သောကျေးရွာများစာရင်း

စဉ်	တည်နေရာပြကုဒ်	ကျေးရွာအုပ်စုအမည်	ကျေးရွာအမည်
၁	MMR1304013001	ဘန်းယဉ်	ကွက်သစ်
၂	MMR1304013002	ဘန်းယဉ်	ဥယျာဉ်(တရုတ်)
၃	MMR1304013003	ဘန်းယဉ်	ဥယျာဉ်(ရှမ်း)
၄	MMR1304013004	ဘန်းယဉ်	မင်္ဂလာ(တရုတ်)
၅	MMR1304013005	ဘန်းယဉ်	မင်္ဂလာ(ရှမ်း)
၆	MMR1304013006	ဘန်းယဉ်	ဘန်းယဉ်ကလေး
၇	MMR1304013007	ဘန်းယဉ်	ဈေးပိုင်း
၈	MMR1304013008	ဘန်းယဉ်	နောင်ခွန်
၉	MMR1304013009	ဘန်းယဉ်	ဝမ်းပုံ
၁၀	MMR1304013010	ဘန်းယဉ်	ကွန်နား
၁၁	MMR1304013011	ဘန်းယဉ်	ဖိုင်ကွမ်း
၁၂	MMR1304013012	ဘန်းယဉ်	ဖိုင်လင်း
၁၃	MMR1304013013	ဘန်းယဉ်	ကံဦး
၁၄	MMR1304013014	ဘန်းယဉ်	နောင်စန့်
၁၅	MMR1304013015	ဘန်းယဉ်	ပန်လွန်
၁၆	MMR1304013016	ဘန်းယဉ်	ဟိုတင့်
၁၇	MMR1304013017	ဘန်းယဉ်	ကွန်လုံ(ပအိုဝ်း)
၁၈	MMR1304013018	ဘန်းယဉ်	ကွန်လုံ(ရှမ်း)
၁၉	MMR1304013019	ဘန်းယဉ်	ကုန်းလမ်း
၂၀	MMR1304013020	ဘန်းယဉ်	နောင်ဘို
၂၁	MMR1304013021	ဘန်းယဉ်	ကျောင်းခမ်း
၂၂	MMR1304013022	ဘန်းယဉ်	ကုန်းခမ်း
၂၃	MMR1304013023	ဘန်းယဉ်	လွယ်တော်
၂၄	MMR1304013024	ဘန်းယဉ်	ပင်မွန်း
၂၅	MMR1304013025	ဘန်းယဉ်	နမ့်ကွတ်
၂၆	MMR1304013026	ဘန်းယဉ်	လွယ်မွန်း
၂၇	MMR1304013027	ဘန်းယဉ်	ခုတ်နမ့်
၂၈	MMR1304013028	ဘန်းယဉ်	သုခလွယ်တီ
၂၉	MMR1304013029	ဘန်းယဉ်	တန့် ဆန်း

၄။ ကျေးရွာအခြေခံအချက်အလက်

နောင်ဘိုကျေးရွာသည် ပအိုဝ်းကိုယ်ပိုင်အုပ်ချုပ်ခွင့်ရဒေသ၊ ဆီဆိုင်မြို့နယ်၊ ဘန်းယဉ်ကျေးရွာအုပ်စုအတွင်း တွင်တည်ရှိပြီး ဘန်းယဉ်မြို့၏ အနောက်မြောက်ဘက် (၂.၅) မိုင်အကွာတွင် တည်ရှိပါသည်။ အိမ်ထောင်စု (၁၁၀) ရှိပြီး လူဦးရေအားဖြင့် ကျား(၂၅၁)ဦး၊ မ(၂၁၅)ဦး စုစုပေါင်း(၄၄၆)ဦး ရှိပါသည်။ နောင်ဘိုကျေးရွာသည် ဗုဒ္ဓဘာသာကိုးကွယ်သော ရှမ်းလူမျိုးသာ နေထိုင်ကြသည်။

လယ်စပါးစိုက်ပျိုးခြင်းလုပ်ငန်းကို အဓိကအသက်မွေးဝမ်းကြောင်းလုပ်ငန်း အဖြစ် လုပ်ကိုင် ကြပါသည်။ လယ်စပါးကို (၂)သီးစားအဖြစ် လုပ်ကိုင်ကြသည်။ (၂)သီးစားဆိုသည်မှာ နွေစပါး၊ မိုးစပါးကို ဆိုလိုခြင်းဖြစ်သည်။ လမ်းပန်းဆက်သွယ်ရေးအနေဖြင့် ဘန်းယဉ်မြို့သို့ ဆက်သွယ်ထား သော ကျောက်ချောလမ်း(၂.၅)မိုင်ကို အသုံးပြုကြပါသည်။

ကျေးရွာအတွင်းတွင် ကျေးလက်ကျန်းမာရေးဌာနခွဲ ရှိသောကြောင့် ကျန်းမာရေး ဝန်ဆောင်မှုအနေဖြင့် သိပ်ခက်ခဲခြင်းမရှိပေ။ မူလတန်းကျောင်းတစ်ကျောင်းရှိပြီး ကျောင်းသား ဦးရေ (၈၀)ကျော် ရှိပါသည်။ စာသင်ကျောင်း၏ အဆောက်အဦးမှာ လက်ရှိကျောင်းသားဦးရေနှင့် မမျှတတော့ပေ။ အဆောက်အဦးမှာလည်း ယိုယွင်းပျက်စီးမှု ရှိနေပါသည်။

၅။ လူထုပူးပေါင်းပါဝင်သော လူမှုဆန်းစစ်ခြင်းနှင့် အကဲဖြတ်ခြင်းလုပ်ငန်းစဉ် (PRA/PSA)  
အကျဉ်းချုပ်ဇယား

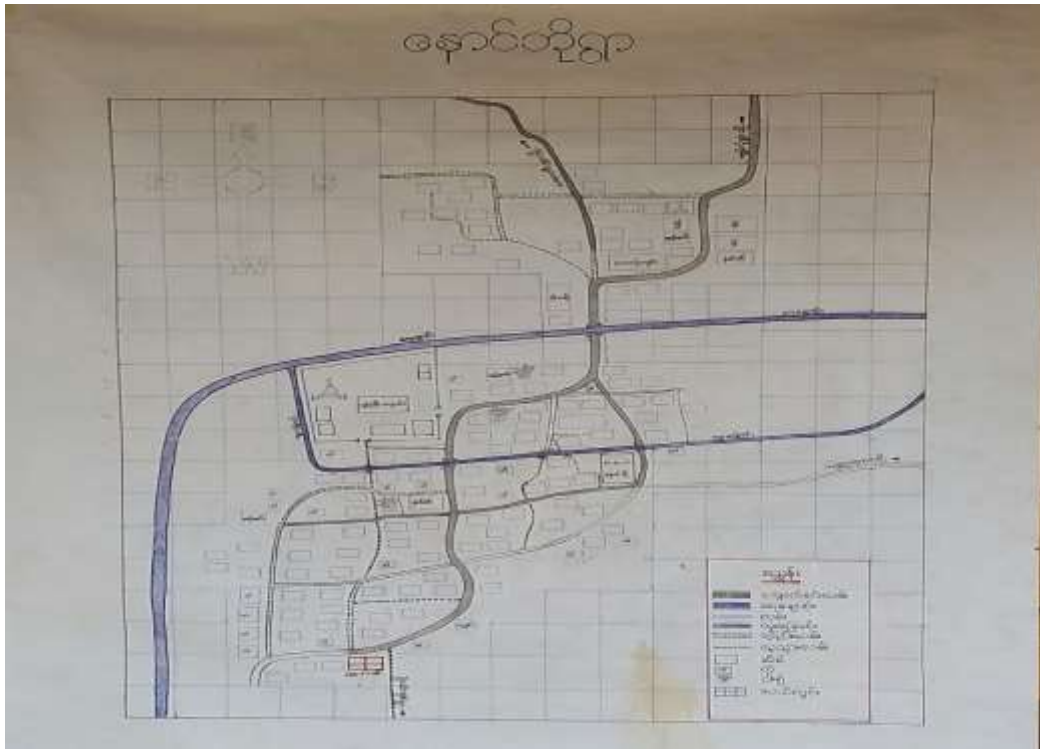
စဉ်	အကြောင်းအရာ	ရက်စွဲ	ဦးတည်အုပ်စု	တက်ရောက်သူ			အဓိကဆွေးနွေးသည် အချက်များ
				ကျား	မ	ပေါင်း	
၁။	လူမှုရေးအရင်းအမြစ်ပြုပြင်ခြင်း	၁၆.၅.၂၀၁၇	ကျေးရွာအမျိုးသမီးနှင့်အမျိုးသား	၆၅	၈၆	၁၅၁	အသက်မွေးဝမ်းကြောင်းများ၊ အခြေခံအဆောက်အအုံများ၊ လမ်းပန်းဆက်သွယ်ရေးအရင်းအမြစ်များ။
၂။	ဥစ္စာနေကြွယ်ဝမှုပုံစံ	၁၆.၅.၂၀၁၇	ကျေးရွာအမျိုးသမီးနှင့်အမျိုးသား	၆၅	၈၆	၁၅၁	ကျေးရွာအတွင်းရှိ လူနေမှုအဆင့်အတန်းများအကြောင်း
၃။	ပိုင်ဆိုင်မှုသုံးသပ်ခြင်း	၁၆.၅.၂၀၁၇	ကျေးရွာအမျိုးသမီးနှင့်အမျိုးသား	၆၅	၈၆	၁၅၁	ကျေးရွာအတွင်းရှိ အရင်းအမြစ်များကို အမျိုးသား၊ အမျိုးသမီးများ၏ သုံးစွဲပုံများကို ဆွေးနွေးသည်။
၄။	ရာသီခွင်ပြုပြင်မှု	၁၆.၅.၂၀၁၇	ကျေးရွာအမျိုးသမီးနှင့်အမျိုးသား	၆၅	၈၆	၁၅၁	အသက်မွေးဝမ်းကြောင်း ဝင်ငွေရရှိမှု၊ ရေရရှိမှု ရွာသားများ အားလပ်ချိန်များ ရာသီဥတု စသည့် အကြောင်းအရာများကို အဓိကဆွေးနွေးသည်။
၅။	ပင့်ကူအိမ်ပုံစံ	၁၆.၅.၂၀၁၇	ကျေးရွာအမျိုးသမီးနှင့်အမျိုးသား	၆၅	၈၆	၁၅၁	အမျိုးသမီးများအား အဖွဲ့အစည်းများတွင် ပါဝင်မှု၊ လူမှုရေးတွင် ပါဝင်နိုင်မှု၊ ဦးဆောင်နိုင်မှုစွမ်းရည်မျိုးကို အမျိုးသား၊ အမျိုးသမီးခွဲ၍ ဆွေးနွေးသည်။
၆။	ဗင်းပုံစံ	၁၆.၅.၂၀၁၇	ကျေးရွာအမျိုးသမီးနှင့်အမျိုးသား	၆၅	၈၆	၁၅၁	ရွာတွင်းအဖွဲ့အစည်းဖွဲ့စည်းနှင့် ကျေးရွာပြင်ပရှိ အစိုးရအဖွဲ့အစည်း ၊ N.G.O အဖွဲ့နှင့်ချိတ်ဆက်ပုံ အဆင့်ဆင့်ဆွေးနွေးသည်။
၇။	အမျိုးသား/ အမျိုးသမီးများ၏ အခက်အခဲ/ ပြဿနာများ	၁၈.၅.၂၀၁၇	ကျေးရွာအမျိုးသမီးနှင့်အမျိုးသား	၆၀	၉၄	၁၅၄	ရွာသူ/ရွာသားများ၏ စီးပွားရေး/ လူမှုရေး/ ပညာရေး စသည်တို့နှင့် ကြုံတွေ့ရသည့် အခက်အခဲပြဿနာများ

၈။	အမျိုးသား/ အမျိုးသမီးများ၏ မျှော်မှန်းချက်များ	၁၈.၅.၂၀၁၇	ကျေးရွာအမျိုးသ မီးနှင့်အမျိုးသား	၆၀	၉၄	၁၅၄	စီမံကိန်း(၄)နှစ်ကာလပြီးပါက နှောင်(၅) နှစ်တွင် ရွာသူ/ သားများက ၎င်းတို့ ကျေးရွာအား ဖွံ့ဖြိုးစေချင်သော မျှော်မှန်းချက်များကို ဆွေးနွေးသည်
၉။	အမျိုးသား/ အမျိုးသမီး အဆိုပြုသော လုပ်ငန်းစဉ်များ	၁၈.၅.၂၀၁၇	ကျေးရွာအမျိုးသ မီးနှင့်အမျိုးသား	၆၀	၉၄	၁၅၄	ဖွံ့ဖြိုးတိုးတက်စေချင်သော လုပ်ငန်းများအား ကျား/မ ခွဲ၍ဆွေးနွေးစေသည်
၁၀	ဦးစားပေးလုပ်ငန်း များကို မဲပေးရွေးချယ်ခြင်း	၁၈.၅.၂၀၁၇	ကျေးရွာအမျိုးသ မီးနှင့်အမျိုးသား	၆၀	၉၄	၁၅၄	ကျား/မတင်ပြသော ဖွံ့ဖြိုးရေးလုပ်ငန်းကို တစ်စုတစ်စည်းတည်းစုခြင်းနှင့် လုပ်ငန်းခွဲများကိုမဲပေးရွေးချယ်



၆။ ကျေးရွာဖွံ့ဖြိုးရေးအစီအစဉ်အတွက် အသုံးပြုခဲ့သော PRA tools များနှင့် တစ်ခုချင်းစီအတွက် သုံးသပ်ချက်များ

လူမှုရေးနှင့်အရင်းအမြစ်ပြုမြေပုံ



လူမှုရေးနှင့်အရင်းအမြစ်ပြုမြေပုံဆန်းစစ်ချက်

လူမှုရေးအရင်းအမြစ်ပြုမြေပုံကို ကျေးရွာလူထုနှင့်အတူ ဆွေးနွေးခဲ့ရာ အောက်ပါအချက်များအတိုင်း တွေ့ရှိရပါသည်။ စိုက်ပျိုးရေးဖြင့် အသက်မွေးဝမ်းကြောင်း ပြုကြပါသည်။ ကျေးရွာတွင် ဘုန်းကြီးကျောင်း၊ ဘောလုံးကွင်း၊ စေတီ၊ တူးမြောင်း၊ ဆေးပေးခန်း၊ စာသင်ကျောင်းတို့ ရှိကြပါသည်။ ကျေးရွာတွင်း ရေချောင်းဖြတ်စီးနေပါသည်။ ကျေးရွာမှ ကတ္တူသို့သွားသော လမ်းရှိသည်။ လှေဖြင့်သွားကြသည်။ မိုးတွင်းအချိန်များတွင် ရေများဖြင့် ပြည့်နေတတ်သည်။ ပုံးအင်းအုပ်စုနှင့်နီးသောကြောင့်ဖြစ်သည်။

၆။ ကျေးရွာဖွံ့ဖြိုးရေးအစီအစဉ်အတွက် အသုံးပြုခဲ့သော PRA tools များနှင့် တစ်ခုချင်းစီအတွက် သုံးသပ်ချက်များ

ဥစ္စာနေကြွယ်ဝမှုအဆင့်သတ်မှတ်ချက်

ဥစ္စာနေကြွယ်ဝမှုအဆင့်သတ်မှတ်ချက်  
(ဆောင်ဆိုဗျေးစွာ)

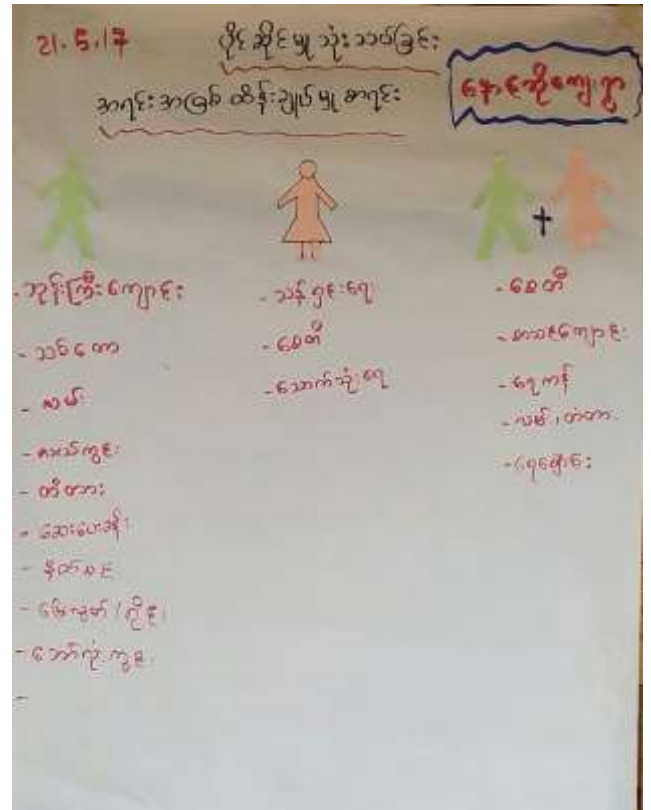
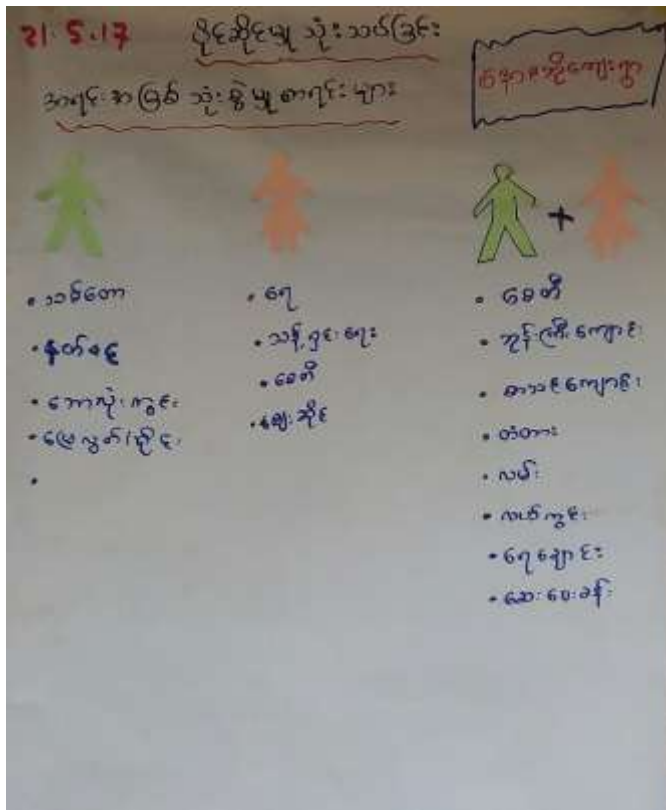
အဆင့်	သတ်မှတ်ချက်	အိမ်ထောင်စု	ရာခိုင်နှုန်း
အသင့်အတင့် အဆင်ပြေသော အိမ်ထောင်စု	လယ် ကေ အများကြီးရှိ၊ ဝိုင်ကပ်ကား၊ ဆိုင်ကပ်၊ စက်ပျော၊ ရွေးဆိုင်	၅၀	၄၅.၄၅%
နွမ်းပါးသော အိမ်ထောင်စု	လယ်အနည်း၊ လယ်ရှိ၊ ပျဉ်ထောင်စုကံ၊ ဆိုင်ကပ်၊ ရေနွေးအိုး၊ ထိုက်သူများ၊ အဝေးကလျော်လျော်သူများ	၆၀	၅၄.၅၅%

ဥစ္စာနေကြွယ်ဝဆန့်ကျင်ဘက်ဥစ္စာနေကြွယ်ဝမှုဆန်းစစ်ချက်

ဥစ္စာနေကြွယ်ဝမှုပြဇယားအဆင့်သတ်မှတ်ချက်ကို ကျေးရွာလူထုနှင့်အတူ ပူးပေါင်းဆွေးနွေးခဲ့ရာ ကျေးရွာတွင်း အသင့်အတင့်အခြေအနေရှိသော အိမ်ထောင်စု (၅၀)ခန့်ရှိသည်။ နွမ်းပါးသော အိမ်ထောင်စု (၆၀)ရှိသည်။ ချမ်းသာသော အိမ်ထောင်စုမရှိသည်ကို တွေ့ရသည်။ လယ်ယာထွက်သီးနှံများ ဈေးနှုန်းများမရှိခြင်း၊ စိုက်ပျိုးရေးနည်းပညာများ မသိခြင်းကြောင့် မိသားစု၏ ဝင်ငွေများကို ထိခိုက်ခြင်းဖြစ်သည်။ ထို့ကြောင့် နွမ်းပါးခြင်းဖြစ်သည်။ နွမ်းပါးသူများအား ဆင်းရဲချမ်းသာ ခွဲခြားမှုမရှိခြင်းအကြောင်း စီမံကိန်းလုပ်ငန်းခွဲများ အကောင်အထည်ဖော်သည့်အခါ ပါဝင်နိုင်ကြောင်း ပြောဆိုရှင်းပြပြီး ပါဝင်လာနိုင်အောင် စည်းရုံးဆွေးနွေး ခဲ့ကြပါသည်။

၆။ ကျေးရွာဖွံ့ဖြိုးရေးအစီအစဉ်အတွက် အသုံးပြုခဲ့သော PRA tools များနှင့် တစ်ခုချင်းစီအတွက် သုံးသပ်ချက်များ

ပိုင်ဆိုင်မှုသုံးသပ်ခြင်း (အရင်းအမြစ်သုံးစွဲမှုနှင့်ထိန်းချုပ်မှုပုံစံပြဇယား)



ပိုင်ဆိုင်မှုသုံးသပ်ခြင်းဆန်းစစ်ချက်

ကျေးရွာဘုန်းကြီးကျောင်း၊ ဇရပ်၊ စေတီ၊ လမ်း၊ တံတား၊ ဆေးပေးခန်း၊ စာသင်ကျောင်း စသည့်တို့ကို ပြုပြင်ထိန်းသိမ်းရာတွင် အမျိုးသား/ အမျိုးသမီးတို့ အတူတကွ လုပ်ဆောင်ကြပါသည်။ အကြောင်းအရာကိစ္စတော်တော်များများကို အမျိုးသားများသာ သုံးစွဲကြပြီး ထိန်းချုပ်ထားသည်ကို တွေ့ရသည်။ အမျိုးသမီးသုံးစွဲမှုနှင့် ထိန်းချုပ်မှုတို့တွင် စေတီသန်ရှင်းရေး၊ သောက်သုံးရေး၊ ဆေးပေးခန်း စသည့်တို့သာ ရှိပါသည်။ ကျေးရွာအတွင်းရှိ အရင်းအမြစ်များအားလုံး၏ ကိစ္စတော်တော်များကို အမျိုးသားများသာ ဆုံးဖြတ်ချက်ချပြီး ပြုပြင်ထိန်းသိမ်းရာတွင် အမျိုးသား/အမျိုးသမီး အတူတကွ ပိုင်းဝန်းလုပ်ဆောင်ကြပါသည်။

၆။ ကျေးရွာဖွံ့ဖြိုးရေးအစီအစဉ်အတွက် အသုံးပြုခဲ့သော PRA tools များနှင့် တစ်ခုချင်းစီအတွက် သုံးသပ်ချက်များ

ရာသီခွင်ပြပြကွဲဒိန်

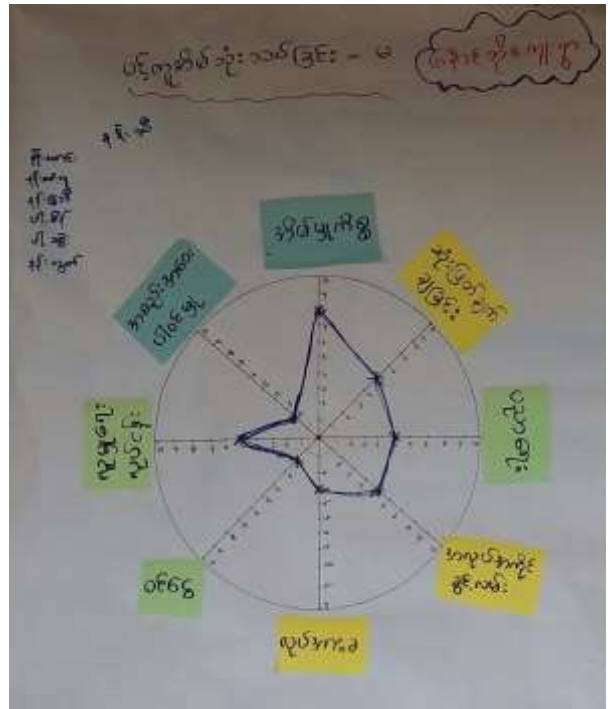
ရာသီခွင်ပြပြကွဲဒိန်	တန်ခူး	ကဆုန်	ဇူလိုင်	ဇူလိုင်	ဇူလိုင်	ဇူလိုင်	ဇူလိုင်	ဇူလိုင်	ဇူလိုင်	ဇူလိုင်	ဇူလိုင်	ဇူလိုင်
ရိုက်ပျိုးရေး (လယ်စပ်)												
ပျော့ပျော့ရေး												
ဝမ်းစာဖူလုံမှုအခြေအနေ												
ဝင်ငွေအခြေအနေ												
ရာသီဥတုအခြေအနေ												
လမ်းပန်းဆက်သွယ်ရေး												
သဘာဝဘေးအန္တရာယ်												
ပွဲတော်အခြေအနေ												
ကျန်းမာရေးအခြေအနေ												

ရာသီခွင်ပြပြကွဲဒိန်ဆန်းစစ်ချက်

ရာသီခွင်ပြပြကွဲဒိန်ကိုကျေးရွာလူထုနှင့်အတူ ဆွေးနွေးခဲ့ရာ အသက်မွေးဝမ်းကြောင်း အနေဖြင့် စိုက်ပျိုးရေးကို အဓိကထား လုပ်ကိုင်ကြသည်။ ရေရရှိမှုအနေဖြင့် တစ်နှစ်ပတ်လုံး ဖူလုံမှုရှိပါသည်။ ဝမ်စာဖူလုံမှုအနေဖြင့် လည်းခက်ခဲသောလမှာ လေးလခန့်သာရှိပါသည်။ ဝင်ငွေရရှိမှုအပိုင်းတွင် ဝင်ငွေမရှိသောလမှာ လေးလဖြစ်သည်။ ပြာသိုလမှစ၍ တန်ခူးလအထိ ဝင်ငွေမရှိပေ။ လမ်းပန်းဆက်သွယ်ရေးအနေဖြင့် မိုးရာသီတွင်သာ သွားလာရသည့် အခက်အခဲရှိသည်။ သဘာဝဘေးအန္တရာယ်ကျရောက်ခြင်းများလဲ မရှိပေ။ ကျန်းမာရေးအနေဖြင့် လည်းထူးခြားသည့် လက္ခဏာများမရှိပေ။

၆။ ကျေးရွာဖွံ့ဖြိုးရေးအစီအစဉ်အတွက် အသုံးပြုခဲ့သော PRA tools များနှင့် တစ်ခုချင်းစီအတွက် သုံးသပ်ချက်များ

ပင့်ကူအိမ်သုံးသပ်ခြင်း

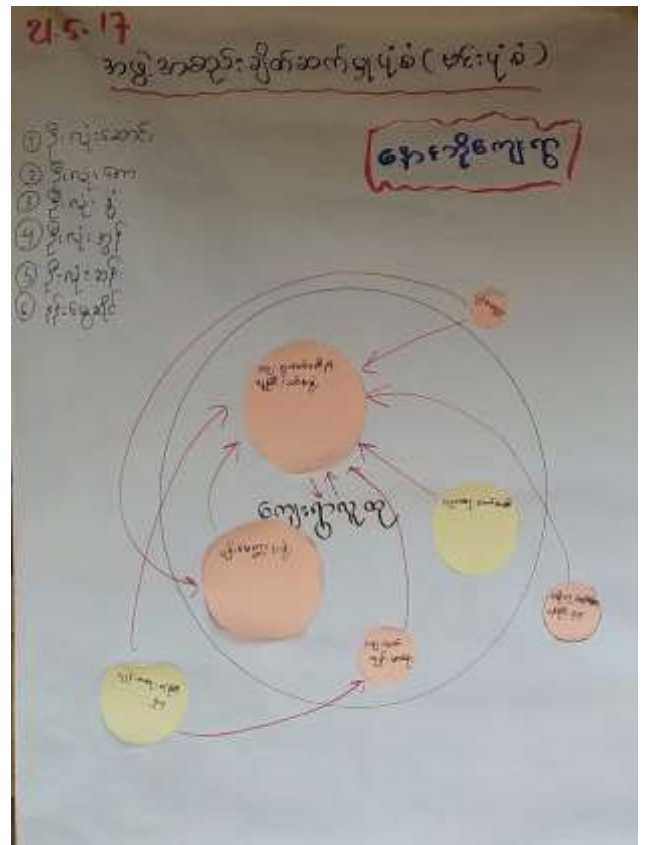



ပင့်ကူအိမ်သုံးသပ်ခြင်းဆန်းစစ်ခြင်း

ပင့်ကူအိမ်သုံးသပ်ချက်က ဝါရွာလူထုနှင့်ဆွေးနွေးခဲ့ရာ ကျေးရွာ၏ လူမှုရေးလုပ်ငန်းများ၊ ပညာရေးတို့တွင် အမျိုးသားနှင့်အမျိုးသမီး တန်းတူရှိသည်။ ဝင်ငွေရှာဖွေခြင်း၊ အလုပ်အကိုင်၊ အစည်းအဝေးပါဝင်မှု၊ ဆုံးဖြတ်ချက်ချခြင်းတို့တွင် အမျိုးသားများကအမျိုးသမီး ထက်ပိုများသည်။ လုပ်အားခတွင် အမျိုးသားများကအမျိုးသမီးများ ထက်ပိုရသည်။ အိမ်မှုကိစ္စများတွင် အမျိုးသမီးများက အမျိုးသားများ ထက်ပိုလုပ်နေရသည်။ အိမ်မှုကိစ္စများတွင် အမျိုးသမီးများက ပိုလုပ်နေရသောကြောင့် အခြားကိစ္စများဖြစ်သော အစည်းအဝေးတတ်ရောက်ခြင်း၊ ဝင်ငွေရှာဖွေခြင်းတို့တွင် အားနည်းနေခြင်းဖြစ်သည်။ အမျိုးသားများက အမျိုးသမီးများအတွက် အစည်းအဝေးများတွင် ပါဝင်တက်ရောက်မှု၊ ဆုံးဖြတ်ချက်ချခြင်း၊ ဝင်ငွေရှာဖွေခြင်း၊ လုပ်အားခ စသည့်ကဏ္ဍများတွင် ပိုမိုနေရာပေးပြီး လက်တွဲခေါ်ကာ စွမ်းရည်မြှင့်တင်ပေးရန်လိုအပ်ပါသည်။

၆။ ကျေးရွာဖွံ့ဖြိုးရေးအစီအစဉ်အတွက် အသုံးပြုခဲ့သော PRA tools များနှင့် တစ်ခုချင်းစီအတွက် သုံးသပ်ချက်များ

ဗင်းပုံစံ



ဗင်းပုံစံဆန်းစစ်ချက်

ဗင်းပုံစံမှကျေးရွာနှင့်ချိတ်ဆက်နေသော အဖွဲ့အစည်းကို ရွာလူထုနှင့်ဆွေးနွေးရာ ကျေးရွာကော်မတီအဖွဲ့များက ကျေးရွာ၏ ဖွံ့ဖြိုးရေးလုပ်ငန်းများကို အဓိကထား လုပ်ကိုင်ပေးကြသည်။ ဝန်ထမ်းအဖွဲ့၊ ကျေးလက်ကျန်းမာရေးဌာန၊ ပညာရေးကော်မတီတို့သည် ကျေးရွာကော်မတီများနှင့် ချိတ်ဆက်ကာ လုပ်ဆောင်ကြပါသည်။ ပြင်ပအဖွဲ့အစည်းများသည် အများအားဖြင့်(၂၀၁၅)ခုနှစ်တွင် စတင်ဝင်ရောက်လာကာ ကျေးရွာဖွံ့ဖြိုးရေးလုပ်ငန်းများကို လုပ်ဆောင်ပေးကြသည်။ ထိုကြောင့်ကျေးရွာပြင်ပနှင့် ချိတ်ဆက်မှုအားနည်းနေသည်ကို တွေ့ရပါသည်။ ပြင်ပအဖွဲ့အစည်းများသည် ကျေးရွာဖွံ့ဖြိုးရေးလုပ်ငန်းများကို လုပ်ဆောင်ပေးနေသော်လည်း သီးသန့်ရပ်တည်နေထိုင်ကြသည်။

၆။ ကျေးရွာဖွံ့ဖြိုးရေးအစီအစဉ်အတွက် အသုံးပြုခဲ့သော PRA tools များနှင့် တစ်ခုချင်းစီအတွက် သုံးသပ်ချက်များ

အမျိုးသားများမှတင်ပြသောအခက်အခဲများ

အမျိုးသားများမှတင်ပြသောအခက်အခဲများမှာ

- ရွာဝင်တံတားကြီးပြုပြင်ရန် ငွေကြေးအင်အားမလုံလောက်သည့် အခက်အခဲ၊
- လျှပ်စစ်မီးမရှိသည့် အခက်အခဲ၊
- သောက်သုံးရန်အတွက် သန့်ရှင်းသောရေမရှိသည့် အခက်အခဲ၊
- စာသင်ကျောင်းအတွင်း သန့်ရှင်းသောရေနှင့် အိမ်သာမလုံလောက်သည့် အခက်အခဲ၊
- ရွာဝင်လမ်းပြုပြင်ရန် ခက်ခဲခြင်း စသည့်အခက်အခဲများကို ဆွေးနွေးခဲ့ကြပါသည်။

အမျိုးသမီးများမှတင်ပြသောအခက်အခဲများ

အမျိုးသမီးများမှတင်ပြသောအခက်အခဲများမှာ

- ကျေးလက်ဆေးပေးခန်းတွင် သန့်ရှင်းသောရေမရှိသည့် အခက်အခဲ၊
- ဘုန်းကြီးကျောင်းပြုပြင်ရန် ခက်ခဲခြင်း၊
- လျှပ်စစ်မီးမရရှိသေးသည့် အခက်အခဲ၊
- ရွာဝင်လမ်းပြုပြင်ရန် ခက်ခဲခြင်း၊
- စာသင်ကျောင်းအတွင်း သောက်သုံးရေနှင့် အိမ်သာမလုံလောက်ခြင်း၊
- ရွာဝင်တံတားပြုပြင်ရန် ခက်ခဲခြင်း၊
- ရွာတွင်းသန့်ရှင်းသော သောက်သုံးရေမလုံလောက်ခြင်း၊ စသည့်ရွာ၏အခက်အခဲများကိုတင်ပြဆွေးနွေးခဲ့ကြပါသည်။

၆။ ကျေးရွာဖွံ့ဖြိုးရေးအစီအစဉ်အတွက် အသုံးပြုခဲ့သော PRA tools များနှင့် တစ်ခုချင်းစီအတွက် သုံးသပ်ချက်များ

အမျိုးသားများမှတင်ပြသောမျှော်မှန်းချက်များ

အမျိုးသားများမှတင်ပြသောမျှော်မှန်းချက်များမှာ

- ရွာတွင်း ကွန်ကရစ်တံတားရရှိရန်၊
  - တစ်ရွာလုံး လျှပ်စစ်မီးရရှိရန်၊
  - စာသင်ကျောင်း အသစ်တည်ဆောက်ပေးရန်၊
  - ကတ္တရာလမ်းရရှိရန်၊
  - သောက်သုံးရေ လုံလောက်စွာရရှိရန်၊
  - စိုက်ပျိုးရေ လုံလောက်စွာရရှိရန်
- စသည့်ရွာ၏လိုအပ်ချက်များကိုတင်ပြဆွေးနွေးခဲ့ပါသည်။

အမျိုးသမီးများမှတင်ပြသောမျှော်မှန်းချက်များ

အမျိုးသမီးများမှတင်ပြသောမျှော်မှန်းချက်များမှာ

- ရွာဝင်တံတားအား ကွန်ကရစ်တံတားအဖြစ် ပြုပြင်ပေးရန်၊
  - လျှပ်စစ်မီးရရှိရန်(အိမ်တိုင်း)၊
  - စိုက်ပျိုးရေးနှင့် သောက်သုံးရေရရှိရန်၊
  - စာသင်ကျောင်းအတွင်း သောက်သုံးရေနှင့် အိမ်သာရရှိရန်၊
  - လမ်းပြုပြင်ပေးရန်၊
  - ဆေးပေးခန်းအတွင်း အဝီစိတွင်းရရှိရန်၊
  - ဘုန်းကြီးကျောင်းအား ပြန်လည်ပြုပြင်ပေးရန်၊
- စသည့်လိုအပ်ချက်များကိုတင်ပြတောင်းဆိုခဲ့ကြပါသည်။



**၆။ ကျေးရွာဖွံ့ဖြိုးရေးအစီအစဉ်အတွက် အသုံးပြုခဲ့သော PRA tools များနှင့် တစ်ခုချင်းစီအတွက် သုံးသပ်ချက်များ**

နောင်ဘိုကျေးရွာ၏ ဖွံ့ဖြိုးတိုးတက်ရေးလုပ်ငန်းစဉ်များကို ကျေးရွာရှိအမျိုးသား/ အမျိုးသမီးများ အုပ်စုဖွဲ့၍လုပ်ဆောင်ခဲ့ရာ အောက်ပါအချက်များကိုတွေ့ရှိခဲ့ရပါသည်။

**အမျိုးသားများမှအဆိုပြုသောကျေးရွာဖွံ့ဖြိုးရေးလုပ်ငန်းများ**

အမျိုးသားများမှအဆိုပြုသော ကျေးရွာဖွံ့ဖြိုးရေးလုပ်ငန်းများမှာ

- ရွာလယ်တံတား ပြုပြင်ပေးရန်၊
- တစ်ရွာလုံး လျှပ်စစ်မီးရရှိရန်၊
- တစ်ရွာလုံး သောက်သုံးရေရရှိရန်(အဝီစိတွင်း)၊
- စာသင်ကျောင်းပြုပြင်ပေးရန်၊
- ရွာချင်းဆက်လမ်းပြုပြင်ပေးရန်၊
- ကျောင်းဆရာ/မနားနေဆောင်ဆောက်လုပ်ပေးရန်(အိမ်သာနှင့်ရေတွင်းအပါ)၊

**အမျိုးသမီးများမှအဆိုပြုသောကျေးရွာဖွံ့ဖြိုးရေးလုပ်ငန်းများ**

အမျိုးသမီးများမှအဆိုပြုသော ကျေးရွာဖွံ့ဖြိုးရေးလုပ်ငန်းများမှာ

- ရွာလယ်တံတား တည်ဆောက်ပေးရန်၊
- တစ်ရွာလုံး လျှပ်စစ်မီးရရှိရန်၊
- သောက်သုံးရေအတွက် အဝီစိတွင်းတူးပေးရန်၊
- စာသင်ကျောင်းပြုပြင်ပေးရန်၊
- ကျောင်းဆရာ/မနားနေဆောင်ဆောက်လုပ်ပေးရန်(အိမ်သာနှင့်ရေတွင်းအပါ)၊
- ဘုန်းကြီးကျောင်းအသစ်တည်ဆောက်ပေးရန်၊
- ဆေးခန်းအဝီစိတွင်းတူးပေးရန်၊

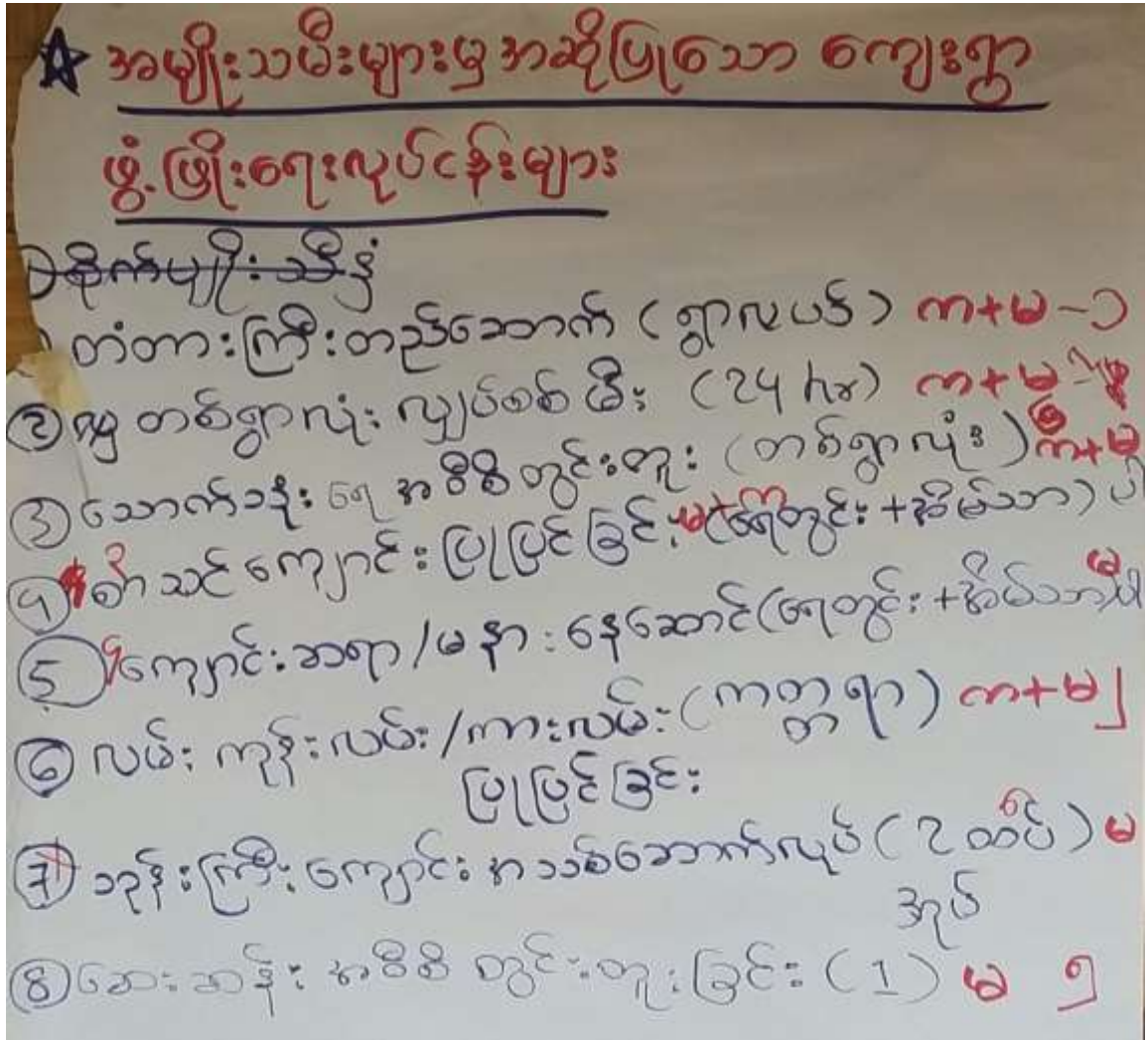
**ပူးတွဲအဆိုပြုသောကျေးရွာဖွံ့ဖြိုးရေးလုပ်ငန်းများ**

နောင်ဘိုကျေးရွာ၏ ဖွံ့ဖြိုးတိုးတက်ရေးလုပ်ငန်းစဉ်များကို ကျေးရွာလူထုများအား အုပ်စုဖွဲ့ပြုလုပ်ခဲ့ရာ ပူးတွဲအဆိုပြုသောကျေးရွာဖွံ့ဖြိုးရေးလုပ်ငန်းများမှာ

- ရွာလယ်တံတားပြုပြင်ပေးရန်၊ (က+မ)
- တစ်ရွာလုံးလျှပ်စစ်မီးရရှိရန်၊ (က+မ)
- တစ်ရွာလုံးသောက်သုံးရေရရှိရန်(အဝီစိတွင်း)၊ (က+မ)
- စာသင်ကျောင်းပြုပြင်ပေးရန်၊ (က+မ)
- ရွာချင်းဆက်လမ်းပြုပြင်ပေးရန်၊ (က+မ)

- ကျောင်းဆရာ/မနားနေဆောင်ဆောက်လုပ်ပေးရန် (အိမ်သာနှင့်ရေတွင်းအပါ)၊ (က+မ)
- ဘုန်းကြီးကျောင်းအသစ်တည်ဆောက်ပေးရန်၊ (မ)
- ဆေးခန်းအဝီစိတွင်းတူးပေးရန်၊ (မ)

ဦးစားပေးအဆင့်နှင့်စီမံကိန်းလုပ်ငန်းခွဲများရွေးချယ်ခြင်း



ကျေးရွာဖွံ့ဖြိုးတိုးတက်ရေး ဦးစားပေးလုပ်ငန်းစဉ်များ အပြီးသတ်စာရင်း

စဉ်	စီမံကိန်းလုပ်ငန်းခွဲ	အဆိုပြုသူ	ခန့်မှန်းအတိုင်းအတာ	ခန့်မှန်းကုန်ကျစရိတ်	အကျိုးခံစားခွင့်ရှိသူ
၁။	ကွန်ကရစ်တံတား	က+မ	၄၀'x၁၄'x၉.၆"	၂၀၀၀၀၀၀	၁၅၆၀
၂	စာသင်ကျောင်းပြုပြင်ခြင်း (၃ခန်းတွဲအိမ်သာအပါ)	က+မ	၆၀'x ၃၀'x ၁၂'	၂၆၆၀၀၀၀၀	၁၅၆၀
၃	အဝီစိတွင်းတူးခြင်း	က+မ		၁၂၀၀၀၀၀	၁၅၆၀
၄	ကျယ်ဝန်းသော လမ်းပြုပြင်ခြင်း (မြေဖိုရက်)	က+မ	၃၂၀၀'x ၄ 'x၂'	၂၀၇၀၀၀၀၀	၁၅၆၀
၅	ဆေးပေးခန်း အိမ်သာ(နှစ်ခန်းတွဲ)	မ		၂၀၀၀၀၀၀	၁၅၆၀
၆	စာသင်ကျောင်းအိမ်သာ	မ		၂၀၀၀၀၀၀	၁၅၆၀

၇။ ကော်မတီဝင်များရွေးချယ်ခြင်းနှင့် ကျေးရွာဖွံ့ဖြိုးရေးအစီအစဉ် ဆောင်ရွက်မှု မှတ်တမ်းဓါတ်ပုံများ



ကျေးဇူးတင်စာအုပ်တိုက်များစာရင်း

ကျေးဇူးတင်စာအုပ်

အမည်	ကဏ္ဍ	ရက်စွဲ
ဆိုးစော့.ဝိ		၁၄၀
ဆိုးစော့စော့		၁၄၀
နန်းမြေဆိုင်		၇၄၀
နန်းမြေဆိုင်		၄၀

မှတ်တမ်းဓါတ်ပုံများ



၈။ ကျေးရွာအချက်အလက် (ပုံစံ ၈.၁)

ပုံစံ - ၈ - ၁ ကျေးရွာအခြေခံအချက်အလက်များ (Form PC 1)

လယ်ယာနှင့်ရွာ၏ ကျေးရွာတစ်ရွာသို့ ပထမဆုံးမိတ်ဆက်ခရီး သွားရောက်သောအခါ လူထုစည်းရုံးရေးမှူးသည် ကျေးရွာခေါင်းဆောင်များအား ကျေးရွာအချက်အလက်များကို မေတ္တာရပ်ခံ၍ တောင်းခံရသည်။ ဤအချက်အလက်များကို စီမံကိန်းမိတ်ဆက်အစည်းဝေးမတိုင်မီတောင်းခံရမည်။ စီမံကိန်းမိတ်ဆက်အစည်းဝေးတွင် လူထုစည်းရုံးရေးမှူးသည် ဤအချက်အလက်များအား စစ်ဆေးပြီး မှန်ကန်အောင်ပြုလုပ်ရမည်။ ပြီးနောက်တွင် လူထုစည်းရုံးရေးမှူးမှ သတင်းအချက်အလက်ထိခိုက်မှု၊ Tablets မှ တဆင့် ပြည်ထောင်စုရမည်။

ကျေးရွာခေါင်းဆောင် အမည် <b>ဦးလှိုင်အေး</b>	ကျေးရွာခေါင်းဆောင်၏ ဖုန်းနံပါတ် <b>၀၉၄၅၈၇၂၄၃၃</b>	လူထုစည်းရုံးရေးမှူး၏ အမည် <b>ဦးအိန်အိန်</b>
ပြည်နယ်/ထိုင်းစခန်းကြီး ဂရုမး ပြို့နယ်	အနယ် <b>ဆီခိုင်</b>	ကျေးရွာအုပ်စု - <b>ဘိုးယဉ်</b>
		ကျေးရွာ - <b>၈၁၆၇</b>

ကား လူဦးရေ

လူမျိုးစု	အိမ်ထောင်စုအရေအတွက်	ကိုးကွယ်သည့်ဘာသာ	အိမ်ထောင်စုအရေအတွက်
လူမျိုးစု (၁) <b>၅၆%</b>	110	ဘာသာ (၁) <b>၅၆%</b>	110
လူမျိုးစု (၂) -----		ဘာသာ (၂) -----	
လူမျိုးစု (၃) -----		ဘာသာ (၃) -----	
လူမျိုးစုစရာ -----		ဘာသာစရာ -----	
အခြား	အရေအတွက်		
မသန်စွမ်းသူများ	1 ဦး		
သက်ကြီးရွယ်အိုများ (၆၅ နှစ် နှင့် အထက်)	40 ဦး		
စစ်ဘေးရှောင်	၀		

	အမျိုးသား (အရေအတွက်)	အမျိုးသမီး (အရေအတွက်)
လူဦးရေ		
လူမျိုးစု (၁) <b>၅၆%</b>	251	215
လူမျိုးစု (၂) -----		
လူမျိုးစု (၃) -----		
အခြား		
အိမ်ထောင်စုဦးစီး	90	20

(ခ) အခြေခံအဆောက်အအုံ အသုံးအဆောင်များ

စာသင်ကျောင်း	အမှတ် ခြံပေါ်	ကျွန်းမာရေး	အမှတ် ခြံပေါ်	ဘာသာရေး အဆောက် အအုံများ	အမှတ် ခြံပေါ်
အထက်တန်းကျောင်း	<input type="checkbox"/>	ဆေးရုံ	<input type="checkbox"/>	ဇေတီ	<input checked="" type="checkbox"/>
အလယ်တန်းကျောင်း	<input type="checkbox"/>	ကျွန်းမာရေးဌာန	<input type="checkbox"/>	ဘုန်းကြီးကျောင်း	<input checked="" type="checkbox"/>
မူလတန်းကျောင်း	<input checked="" type="checkbox"/>	ကျွန်းမာရေးဌာနခွဲ	<input checked="" type="checkbox"/>	ဟိန္ဒူဘုရားကျောင်း	<input type="checkbox"/>
မူကြိုကျောင်း	<input type="checkbox"/>	ဆေးပေးခန်း	<input type="checkbox"/>	ခရစ်ယာန်ကျောင်း	<input type="checkbox"/>
အခြား	<input type="checkbox"/>	အခြား	<input type="checkbox"/>	ဗလီ	<input type="checkbox"/>
				အခြား	<input type="checkbox"/>
မှတ်ချက်		မှတ်ချက်		မှတ်ချက်	

(ဂ) ကျွမ်းကျင်သူများမှတ်တမ်း (ကျေးရွာတွင်နေထိုင်သော သို့မဟုတ် တခြားရွာမှလာရောက်သော ကျွမ်းကျင်သူများ)

(ခ) စာသင်ကျောင်း			(င) ကျွန်းမာရေး			(ဇ) လက်မှုပညာရှင်		
	ရွာတွင်နေ ထိုင်သူ	အခြားရွာမှ လာသူ		ရွာတွင်နေ ထိုင်သူ	အခြား ရွာမှ လာသူ		ရွာတွင် နေထိုင်သူ	အခြားရွာ မှလာသူ
မူလတန်းပြဆရာ/မ	<input type="checkbox"/>	<input checked="" type="checkbox"/>	ဆရာဝန်	<input type="checkbox"/>	<input type="checkbox"/>	လက်သမား	<input checked="" type="checkbox"/>	<input type="checkbox"/>
အထက်တန်းပြဆရာ/မ	<input type="checkbox"/>	<input type="checkbox"/>	လက်ထောက် ကျွန်းမာရေးမှူး	<input type="checkbox"/>	<input type="checkbox"/>	ပန်းရံ	<input checked="" type="checkbox"/>	<input type="checkbox"/>
အလယ်တန်းပြဆရာ/မ	<input type="checkbox"/>	<input type="checkbox"/>	အမျိုးသမီးကျွန်းမာရေး ဆရာမ	<input type="checkbox"/>	<input type="checkbox"/>	လှုပ်စစ်ကျွမ်းကျင် မီးသမား	<input type="checkbox"/>	<input type="checkbox"/>
မူကြိုဆရာ/မ	<input type="checkbox"/>	<input type="checkbox"/>	သားဖွားဆရာမ	<input type="checkbox"/>	<input checked="" type="checkbox"/>	ရေပိုက်သူ့ယံသူ	<input type="checkbox"/>	<input type="checkbox"/>
အခြား	<input type="checkbox"/>	<input type="checkbox"/>	ပြည်သူ့ကျွန်းမာရေးလုပ်သား	<input type="checkbox"/>	<input type="checkbox"/>	စက်ပြင်ဆရာ	<input type="checkbox"/>	<input type="checkbox"/>
မှတ်ချက်			မှတ်ချက်			မှတ်ချက်		

(ဃ) ကျေးရွာသို့ ရောက်ရှိနိုင်သည့် လမ်းအခြေအနေ / ကျေးရွာတစ်ရွာသည် ၎င်း၏ ကျေးရွာအုပ်စုနှင့် ဆက်သွယ်ထားသော လမ်းအခြေအနေ (အောက်ပါတို့ကိုပိုင်းပါ)

ကျောက်ကြမ်းလမ်း      ကတ္တရာလမ်း      ကွန်ကရစ်လမ်း      မော်တော်ဆိုင်ကယ်လမ်း  
 ကျောက်ခင်းလမ်း      မြေသားလမ်း      လူသွားလမ်း      အခြား \_\_\_\_\_

(င) ကျေးရွာဖွံ့ဖြိုးမှုစီမံချက်

- (၁) လူထုပတ်ပြုစီမံကိန်းမစတင်မီ ဤကျေးရွာတွင်ကျေးရွာဖွံ့ဖြိုးမှု စီမံချက်ရှိခဲ့ပါသလား? ပိုင်းပါ  
ရှိပါသည်/မရှိပါ/မသိပါ
- (၂) ရှိခဲ့ပါလျှင် ဤစီမံချက်ကို မည်သည့် ခုနှစ်တွင်ပြင်ဆင်ခဲ့ပါသနည်း? နှစ်-----/မသိပါ    X
- (၃) ဤစီမံချက်ကို မြို့နယ်မှအတည်ပြုခဲ့ပါသလား? ပြုခဲ့ပါသည်/မပြုခဲ့ပါ /မသိပါ    X

(စ) ခရီးအကွာအဝေး

- (၁) ဤကျေးရွာ၏ပဟိုမှ ၎င်းကျေးရွာအုပ်စု၏ပဟိုအထိ ခရီးပိုင်မည်မျှကွာဝေးသနည်း? မိုင် ၂.၅ /မသိပါ
- (၂) ဤကျေးရွာမှ ၎င်းကျေးရွာအုပ်စုပဟိုအထိ သွားလာရာတွင်ကြာမြင့်သည့်အချိန်။



ခြောက်သွေ့ရာသီတွင်ကြာချိန် 15 မိနစ် - ဝေဟာလူဂျီ/မော်တော်ဆိုင်ကယ်/မြေလျှင်/လား/မော်တော်ဆုတ်/အခြား  
 မိုးရာသီတွင်ကြာချိန် 15 မိနစ် - ဝေဟာလူဂျီ/မော်တော်ဆိုင်ကယ်/မြေလျှင်/လား/မော်တော်ဆုတ်/အခြား

(ဆ) ပတ်ဝန်းကျင်ဆိုင်ရာ သဘာဝသေးငယ်ရေးရာယ်

ဤကျေးရွာတွင် ရေကြီးခြင်းကဲ့သို့ သဘာဝသေးငယ်ရေးရာယ်ကျရောက်မှုခြင်း ရှိပါသလား။

မရှိပါ

ရှိပါသည်။ ရှိလျှင်ခေါ်ပြပါ 2013-2014 ခုနှစ်၊ ဇူလိုင်လ ၂၄ ရက်၊ နံနက် ၇:၀၀ နာရီ  
(၆) နာရီ ထောင့်

(ဇ) ကျေးရွာတွင် ခွဲစည်းထားသော အဖွဲ့အစည်းများ

လူထုဝတ်ပြုစီမံကိန်းမတိုင်မီ ဤကျေးရွာတွင် ကျေးရွာဖွံ့ဖြိုးရေးအတွက် အစိုးရ (သို့) စွာသားများကိုင်ဆောင်(သို့) စီမံကိန်းတင်ပြမှု ခွဲစည်းထားသည့် အဖွဲ့အစည်းများရှိပါသလား။

(၁) ကျေးရွာအုပ်စု အဖွဲ့

(၂) ကျေးရွာအုပ်စု အဖွဲ့

(၃) ကျေးရွာအုပ်စု အဖွဲ့

(ဈ) အထွေထွေအုပ်ချုပ်ရေး ဦးစီးဌာန (GAD) မှ မှတ်တမ်းတင်ထားခြင်း

ဤကျေးရွာသည် အထွေထွေအုပ်ချုပ်ရေး ဦးစီးဌာန (GAD) မှ မှတ်တမ်းတင်ထားမှု ရှိပါသလား။

မရှိပါ

ရှိပါသည်။

ကျေးရွာခေါင်းဆောင်

အမည် ဒေါ်နန်းစိန်

လက်မှတ် နန်းစိန် ၀၄.၅ 16.5.17

လူထုစည်းရုံးရေးမှူး

အမည် ဒေါ်နန်းစိန်

လက်မှတ် နန်းစိန် ၀၄.၅ 16.5.2017

ပုံစံ - ၈ - ၂ - မိမိတို့အတတ်ပညာအမျိုးအစား (PC.2)

လက်ညှိုးရွက် သက်သိင်္ဂရလူထုစည်းရုံးရေး/လက်ထောက်ပံ့ပညာရေးမှူး မိမိတို့အတတ်ပညာအမျိုးအစားအရပ်ရပ်တွင် ကျေးရွာနှင့် ကျေးရွာအုပ်စုအတွက် ညှိနှိုင်းပေးခြင်း	
စည်းရုံးရေးမှူး/ဝန်ထမ်း အမည် - <b>ဦးအောင်</b>	
ခန့်.ရိ - <b>21.5.2017</b>	စက်ဝန်းအားပေးပေးပေးခြင်းပါ မှတ်တမ်း(၁) <input type="checkbox"/> စက်ဝန်း(၂) <input type="checkbox"/> စက်ဝန်း(၃)
ပြည်နယ်/ခရိုင် <b>ရှမ်း</b>	ကျေးရွာအုပ်စု - <b>ဘန်မတူ</b> စတုရန်း - <b>၁၇၃၆</b>

မိမိတို့အတတ်ပညာအမျိုးအစား	ခန့်.ရိ		အရည်အဝေးစာတွင်တက်ရောက်သူအရေတွက်			
	စတင်သည့် ခန့်.	ပြီးစေသည့်ခန့်.	အမျိုးသား အရေတွက်	အမျိုးသမီး အရေတွက်	အိမ်ထောင်မှ အရေတွက်	လူမျိုးတော်ရောက်သူ အရေတွက် နှင့် လူမျိုးအမည်
၁။ စတုရန်းပိတ်ကိန်း စက်ဝန်ထောက်အရပ်ရပ်	16.5.2017	17.5.2017	65	86	110	151   ၅၆၆
၂။ စတုရန်းပိတ်ကိန်း စက်ဝန်ထောက်အရပ်ရပ်	18.5.2017	21.5.2017	60	94	110	154   ၅၆၆
၃။ စတုရန်းပိတ်ကိန်း စက်ဝန်ထောက်အရပ်ရပ်	22.၅.၁၇	23.၅.၁၇	၄၀	၂၈	၆၈	3   ၂၅၆၈၆၆ ၄၀   ၅၆
၄။ မြို့နယ်အဆင့် မိမိတို့အတတ်ပညာအမျိုးအစား နှင့် အကောင်အထည်ဖော်ရေးအစီအစဉ်အောက်တွင် မိမိတို့အတတ်ပညာအမျိုးအစား			မလို	မလို	မလို	မလို
၅။ မြို့နယ် မိမိတို့အတတ်ပညာအမျိုးအစား နှင့် အကောင်အထည်ဖော်ရေး အစီအစဉ်အောက်တွင် မိမိတို့အတတ်ပညာအမျိုးအစား						
၆။ မိမိတို့အတတ်ပညာအမျိုးအစား						
၇။ မိမိတို့အတတ်ပညာအမျိုးအစား						

၁၂၀၂၀၁၆  
၂၀၁၆  
၂၀၁၆  
၂၀၁၆

<p>၆.၂# ဝယ်ယူရေးအစီအစဉ် ရေးဆွဲခြင်း</p>							
<p>၆.၃# ဘဏ္ဍာရေးကုန်ကျမှု လျာထားအစီအစဉ် ရေးဆွဲခြင်း</p>							
<p>၆.၄# ပြင်/ထိန်းအစီအစဉ် ရေးဆွဲခြင်း</p>							
<p>၇# စီမံကိန်းလုပ်ငန်းခွဲ တိုးတက်မှု စောင့်ကြည့် အစည်းအဝေး</p>							
<p>၇.၁# အစည်းအဝေး ပထမအကြိမ်</p>							
<p>၇.၂# အစည်းအဝေး ဒုတိယအကြိမ်</p>							
<p>၇.၃# အစည်းအဝေး တတိယအကြိမ်</p>							
<p>၈# စီမံကိန်းလုပ်ငန်းခွဲ အပြီးသတ်စစ်ဆေးခြင်း အစည်းအဝေး</p>							
<p>၉# လူထုစစ်ဆေးမှုအစည်းအဝေး</p>							

ပုံစံ - ၈ - ၃ ကျေးရွာဖွံ့ဖြိုးရေး ဦးစီးဌာနအစီအစဉ် (Form PC 3)

လက်မှတ်ရေးထိုး အဆင့်(၃) ကျေးရွာဖွံ့ဖြိုးရေးအစီအစဉ်အတွက် ပြီးဆုံးသောအခါ ကျေးရွာပိတ်ပိတ် အကောက်အကူပြု  
ကော်မတီသည် လူထုစည်းရုံးရေးမှူးအဖွဲ့အစည်းဖြင့် ဤပုံစံကိုပြည့်စုံအောင် ခြည့်သွင်းရမည်။

လူထုစည်းရုံးရေးမှူး/ဝန်ထမ်း အမည် - ဦးအောင်ဦး  
 ဝန်ထမ်းအား အမှတ်ခြစ်ပါ (✓) မှာ ဝန်ထမ်း(၁)  
 □ ဝန်ထမ်း(၂) □ ဝန်ထမ်း(၃) □ ဝန်ထမ်း(၄)

ပြည်နယ်/တိုင်း ၅၀ နယ် ၁၅ ကျေးရွာအုပ်စု အိမ်သာ ကျေးရွာ - အိမ်သာ

ဤ အစီအစဉ်အတွက် အစီအစဉ်အား အခြေအနေအထား - ယခုလက်ရှိအခြေအနေအထား ဤကျေးရွာဖွံ့ဖြိုးရေးအစီအစဉ်အတွက်  
 အစီအစဉ် အစီအစဉ်အား အစီအစဉ်အား အခြေအနေအထား ယခုလက်ရှိအခြေအနေအထား (အမျိုးသား/သမီး အနည်းဆုံးအရေအတွက် ၅ ခုစီစီစဉ်ပါ)

အမျိုးသား အဖွဲ့မှ တင်ပြသော အစီအစဉ်အား အစီအစဉ်အား	အမျိုးသမီး အဖွဲ့မှ တင်ပြသော အစီအစဉ်အား အစီအစဉ်အား
၁ သောက်ဆိုင်/ရေပေးစနစ်၊ မလုံလောက်	၁ လမ်းမကောင်း
၂ စာသင်ကျောင်း/အစားအသောက် အဖွဲ့ + အိမ်သာ	၂ တံတား မကောင်း
၃ စိုက်ပျိုးရေး မလုံလောက်ခြင်း	၃ ဆေးပေးခန်း/ရေတွင်း / အိမ်သာ
၄ ဆရာ/မ ရေတွင်း / အိမ်သာ	၄ စာသင်ကျောင်းမကောင်း
၅ တံတား မကောင်း	၅ ၂၄ နာရီ လျှပ်စစ်မီး ၇ နာရီ

၆ - လမ်းကျဉ်း  
 ၆ - အဖွဲ့မှ တင်ပြသော အစီအစဉ်အား အစီအစဉ်အား ၆ - အဖွဲ့မှ တင်ပြသော အစီအစဉ်အား အစီအစဉ်အား  
 ၇ - ဝန်ထမ်းခြင်း - ဝန်ထမ်းမရှိ (၅) နှစ် အတွင်း ကျေးရွာဖွံ့ဖြိုးရေး ဝန်ထမ်းလျာထားချက်များအား တင်ပြပါ။

အမျိုးသားအဖွဲ့မှ တင်ပြသော ဝန်ထမ်းချက်များ	အမျိုးသမီးအဖွဲ့မှ တင်ပြသော ဝန်ထမ်းချက်များ
၁ သောက်ဆိုင်/ရေ မလုံလောက်ခြင်း ၇ နာရီ	၁ လမ်းမကောင်း
၂ ကျွန်ုပ်တို့တံတား ၇ နာရီ	၂ ကျွန်ုပ်တို့တံတား ၇ နာရီ
၃ လမ်းမကောင်း ၇ နာရီ	၃ ဆေးပေးခန်း/ရေတွင်း / အိမ်သာ
၄ စိုက်ပျိုးရေး မလုံလောက်ခြင်း ၇ နာရီ	၄ ၂၄ နာရီ လျှပ်စစ်မီး ၇ နာရီ
၅ ဆရာ/မ ရေတွင်း / အိမ်သာ	၅ စာသင်ကျောင်း/တင်ဆောင်ခြင်းမရှိ

၆ - စာသင်ကျောင်း ၇ နာရီ တွက်ရမည်  
 ၆ - သောက်ဆိုင်/ရေ မလုံလောက်ခြင်း ၇ နာရီ  
 ၇ - လူထုပိတ်ပိတ်ပိတ် လာမည့် (၄) နှစ်အတွက် အကျိုးစီးပွား ဦးစီးဌာနမှ ပြုစုပေးသော လုပ်ငန်း အစီအစဉ်များအား ဖော်ပြပါ။

အဆင့်	ကျေးရွာအတွက် ဦးစီးဌာန ဖွံ့ဖြိုးတိုးတက်မှု လုပ်ငန်းစဉ်များ	အဆိုပြုသူ (အမျိုးသားများ/ အမျိုးသမီးများ/အမျိုးသား+ အမျိုးသမီး)	ခန့်မှန်းကျန်ကျ စရိတ်	အကျိုးစီးပွားစွန့်စား ခန့်မှန်းခြေ အထွေ အတွက်	အစီအစဉ်အား
၁	ကျွန်ုပ်တို့တံတား	ကျား + မ	၂၀၀၀၀၀၀	၁၅၆၀	၂၄၀' x ၂၄' x ၄' မလုံလောက်
၂	စာသင်ကျောင်း မလုံလောက်ခြင်း	ကျား + မ	၈၆,၆၀၀,၀၀၀	၄၆၆	၆၀' x ၃၀' x ၁၂'
၃	အိမ်သာ	ကျား + မ	၁၂,၀၀၀,၀၀၀	၄၆၆	၈၀' x ၆၀' (၂၀' x ၂၀') တွင် ၈၀' x ၆၀' (၃၀' x ၃၀') ၈၀၀' x ၂၄' x ၄'
၄	လမ်းမကောင်း (ကျား + မ)	ကျား + မ	၂,၀၇၀,၀၀၀	၁၅၆၀	၂၀၀' x ၄' x ၄'
၅	ဆေးပေးခန်း/အိမ်သာ	မ	- ၂,၀၀၀,၀၀၀	၂၅	၂၀၀' x ၄' x ၄'
၆	ဆရာ/မ ရေတွင်း	မ	- ၂,၀၀၀,၀၀၀	၄	၂၀၀' x ၄' x ၄'

၁။ လူထုစီမံကိန်း၏ လာမည့် ( ၄ ) နှစ်အတွက် အကျိုးမဝင်သော ဦးစားပေး ဖွံ့ဖြိုးတိုးတက်မှု လုပ်ငန်း အစီအစဉ်များအားခေါ်ပြပါ။

အဆင့်	ကျေးရွာအတွက် ဦးစားပေး ဖွံ့ဖြိုး တိုးတက်မှု လုပ်ငန်းစဉ်များ	အဆိုပြုသူ (အမျိုးသားများ/ အမျိုးသမီးများ/အမျိုးသား+ အမျိုးသမီး)	အခန်းကဏ္ဍ
၁			
၂			
၃			
၄			
၅			

ခေါင်းဆောင်၊ ကျေးရွာစီမံကိန်းအထောက်အကူပြုကော်မတီမှ အတည်ပြုသည်။

အမည် ဦး ဒု. နန္ဒာ လက်မှတ် နန္ဒာ ရက်စွဲ ၂၁.၅.၂၀၁၇

အမည် ဦး ခင်ညွန့် လက်မှတ် န ရက်စွဲ ၂၁.၅.၂၀၁၇



၆၃-	ရွေးချယ်မှု	အိမ်ခြံမြေ၊ ကျောက်တူး၊ ကျောက်	၂" နှင့် ၃" နှင့် ၁၅၅၅၀၀၀ ၅' ၅" ၅' ၅"	အိမ်ခြံမြေ ကျောက်တူး ကျောက်	၂၅၅၀၀၀၀	၆၅၅၀၀,၀၀၀	၆၅၅၀၀,၀၀၀	၆၅၅၀၀,၀၀၀	၆၅၅၀၀,၀၀၀
၆၄-	ရေအား	ရေအား	၃၀' x ၃၀' x ၂၅'	ရေအား	၃၀,၀၀၀,၀၀၀	၃၀,၀၀၀,၀၀၀	၃၀,၀၀၀,၀၀၀	၃၀,၀၀၀,၀၀၀	၃၀,၀၀၀,၀၀၀
၆၅-	ရေစိုက်	ရေစိုက်	၂" နှင့် ၃" နှင့် (၂၅၅၅၀၀၀)	ရေစိုက်	၆,၀၀၀,၀၀၀	၆,၀၀၀,၀၀၀	၆,၀၀၀,၀၀၀	၆,၀၀၀,၀၀၀	၆,၀၀၀,၀၀၀
၆၆-	ရေစိုက်	ရေစိုက်	၄၀' x ၃၀' x ၂၅'	ရေစိုက်	၃၀,၀၀၀,၀၀၀	၃၀,၀၀၀,၀၀၀	၃၀,၀၀၀,၀၀၀	၃၀,၀၀၀,၀၀၀	၃၀,၀၀၀,၀၀၀
၆၇-	ရေစိုက်	ရေစိုက်	၂၀' x ၃၀' x ၂၅'	ရေစိုက်	၆,၀၀၀,၀၀၀	၆,၀၀၀,၀၀၀	၆,၀၀၀,၀၀၀	၆,၀၀၀,၀၀၀	၆,၀၀၀,၀၀၀
၆၈-	ရေစိုက်	ရေစိုက်	၂၀' x ၃၀' x ၂၅'	ရေစိုက်	၆,၀၀၀,၀၀၀	၆,၀၀၀,၀၀၀	၆,၀၀၀,၀၀၀	၆,၀၀၀,၀၀၀	၆,၀၀၀,၀၀၀
၆၉-	ရေစိုက်	ရေစိုက်	၂၀' x ၃၀' x ၂၅'	ရေစိုက်	၆,၀၀၀,၀၀၀	၆,၀၀၀,၀၀၀	၆,၀၀၀,၀၀၀	၆,၀၀၀,၀၀၀	၆,၀၀၀,၀၀၀
၇၀-	ရေစိုက်	ရေစိုက်	၂၀' x ၃၀' x ၂၅'	ရေစိုက်	၆,၀၀၀,၀၀၀	၆,၀၀၀,၀၀၀	၆,၀၀၀,၀၀၀	၆,၀၀၀,၀၀၀	၆,၀၀၀,၀၀၀
၇၁-	ရေစိုက်	ရေစိုက်	၂၀' x ၃၀' x ၂၅'	ရေစိုက်	၆,၀၀၀,၀၀၀	၆,၀၀၀,၀၀၀	၆,၀၀၀,၀၀၀	၆,၀၀၀,၀၀၀	၆,၀၀၀,၀၀၀
၇၂-	ရေစိုက်	ရေစိုက်	၂၀' x ၃၀' x ၂၅'	ရေစိုက်	၆,၀၀၀,၀၀၀	၆,၀၀၀,၀၀၀	၆,၀၀၀,၀၀၀	၆,၀၀၀,၀၀၀	၆,၀၀၀,၀၀၀
၇၃-	ရေစိုက်	ရေစိုက်	၂၀' x ၃၀' x ၂၅'	ရေစိုက်	၆,၀၀၀,၀၀၀	၆,၀၀၀,၀၀၀	၆,၀၀၀,၀၀၀	၆,၀၀၀,၀၀၀	၆,၀၀၀,၀၀၀
၇၄-	ရေစိုက်	ရေစိုက်	၂၀' x ၃၀' x ၂၅'	ရေစိုက်	၆,၀၀၀,၀၀၀	၆,၀၀၀,၀၀၀	၆,၀၀၀,၀၀၀	၆,၀၀၀,၀၀၀	၆,၀၀၀,၀၀၀





වැට	ප්‍රාග්-ප්‍රාචීන	අ:ප්‍රග්‍රහණය	01x02x02	CL	<input type="checkbox"/> ප්‍රාග් <input checked="" type="checkbox"/> ප්‍රාචීන <input type="checkbox"/> ප්‍රාචීන	9200,000				අනුප්‍රාප්ති
-----	------------------	---------------	----------	----	---	----------	--	--	--	--------------

ලංකා විද්‍යාල - පී.ඊ.ඊ. - 1000

ප්‍රාග්-ප්‍රාචීන

→





၁၃။ ကဏ္ဍအလိုက်ဦးစားပေးဖွံ့ဖြိုးရေးလုပ်ငန်းများ

	အဆင့်	လုပ်ငန်း	မည်သူဦးစားပေးလိမ့်	ကျေးရွာတာဝန်ခံသူ (သို့) အုပ်စု	ပြင်ပမှမည်သူထောက်ပံ့မလဲ
အခြေခံအဆောက်အအုံ	၁	တံတားပြုပြင်ခြင်း (ကွန်ကရစ်)	မ	စီ/ထောက်ကော်မတီ	လူထုပဟိုပြုစီမံကိန်း
			က	အဖွဲ့ဝင်များ	
	၂	စာသင်ကျောင်းပြုပြင်ခြင်း	မ	စီ/ထောက်ကော်မတီ	လူထုပဟိုပြုစီမံကိန်း
			က	အဖွဲ့ဝင်များ	
	၃	အစိစိတွင်	မ	စီ/ထောက်ကော်မတီ	လူထုပဟိုပြုစီမံကိန်း
			က	အဖွဲ့ဝင်များ	
	၄	ရွာချင်းဆက်လမ်းပြုပြင်ခြင်း	မ	စီ/ထောက်ကော်မတီ	လူထုပဟိုပြုစီမံကိန်း
က			အဖွဲ့ဝင်များ		
၅	ဆေးပေးခန်းအိမ်သာတည်ဆောက်ပေးခြင်း	မ	စီ/ထောက်ကော်မတီ	လူထုပဟိုပြုစီမံကိန်း	
		က	အဖွဲ့ဝင်များ		
	စာသင်ကျောင်းအိမ်သာ	မ	စီ/ထောက်ကော်မတီ	လူထုပဟိုပြုစီမံကိန်း	
		က	အဖွဲ့ဝင်များ		
	ဆရာ/မနားနေဆောင်ဆောက်လုပ်ပေးရန်	မ	စီ/ထောက်ကော်မတီ	လူထုပဟိုပြုစီမံကိန်း	
		က	အဖွဲ့ဝင်များ		
အသက်မွေးဝမ်းကြောင်း/ စိုက်ပျိုးရေး	၁	စိုက်ပျိုးရေးအတွက်ရေလုံလောက်စွာရရှိရန်	မ	ကျေးရွာအမျိုးသား/အမျိုးသမီးများ	စိုက်ပျိုးရေးဌာနနှင့်အခြားပြင်ပအဖွဲ့အစည်းများ
	က				
	၂				
	၃				
	၄				
ကျန်းမာရေးနှင့်အာဟာရ	၁				
	၂				
	၃				
	၄				
	၅				

ပညာရေး	၁				
	၂				
	၃				
	၄				
	၅				
အခြား	၁	လျှပ်စစ်မီးရရှိရန်	က	ကျေးရွာအုပ်ချုပ်ရေးမှူး အဖွဲ့နှင့်ကျေးရွာလူထု	အစိုးရဌာနများနှင့်အခြားပြင်ပ အဖွဲ့အစည်းများ
	၂				
	၃				
	၄				
	၅				

**VDP အရည်အသွေးထိန်းချုပ်မှု**

ထိန်းချုပ်သူ-	ရက်စွဲ-	VDP ရက်စွဲ-
ကျေးရွာ-	၊ ကျေးရွာအုပ်စု-	မြို့နယ်- ဆီဆိုင်

(၁) VDP စာရွက်စာတမ်း ပြီးဆုံးမှုကို စစ်ဆေးပါ။ (Operation Manual အရ)

- ✓ မျက်နှာဖုံး (အဖုံး)
- ✓ မာတိကာ
- ✓ ကျေးရွာအခြေခံ အချက်အလက် (Data)
- ✓ PSA အကျဉ်းချုပ်နှင့် PRA လုပ်ငန်းစဉ်
- ✓ အမျိုးသား/အမျိုးသမီးအဖွဲ့များ၏ အခက်အခဲများ
- ✓ ကျေးရွာမျှော်မှန်းချက် (ဆွေးနွေးချက်ရလဒ်)
- ✓ အမျိုးသား/အမျိုးသမီးအဖွဲ့များ သဘောတူထားသည့် နောင်လေးနှစ်အတွက် ဦးစားပေးလုပ်ငန်းများစာရင်း( အခြေခံအဆောက်အအုံ၊ အသက်မွေးမှု၊ ပညာရေး၊ လူမှုရေးထိန်းသိမ်းမှု...စသည်ဖြင့်-)

နောက်ဆက်တွဲများ-

- လူမှုရေးအကဲဖြတ်မှု စာရွက်စာတမ်း ဓါတ်ပုံနှင့် PRA လုပ်ငန်းစဉ် (ဖြစ်နိုင်လျှင်)၊ မြေပုံများ ပါရမည်။ စည်းစိမ်ပိုင်ဆိုင်မှု (ဥစ္စာဓန) အဆင့်၊ Venn ပုံ...စသည်ဖြင့်-
- ကျေးရွာစီမံကိန်း ရေးဆွဲရေး အစည်းအဝေးမိတ္တူ
- ကျေးရွာအချက်အလက် (PC-1 ပုံစံ)
- ကျေးရွာမျှော်မှန်းချက်

(၂) လူမှုရေးအကဲဖြတ်မှု အရည်အသွေးနှင့် VDP စစ်ဆေးပါ။

- VDP တွင် ပါဝင်သော ဦးရေ (အမျိုးသား/ အမျိုးသမီး)
- လူမှုရေးအကဲဖြတ်မှုအရည်အသွေးနှင့် VDP အတွက် ရက်ပေါင်း
- PRA ပစ္စည်းများ အသုံးပြုသည့် အရေအတွက်
- ပါဝင်သောဦးရေနှင့် လုပ်ငန်းများ မှတ်တမ်းတင်ခြင်း (အစည်းအဝေးမှတ်တမ်း၊ အဖွဲ့ ဓါတ်ပုံ၊ တိုင်းရင်းသားအနည်းစုနှင့် ထိခိုက်လွယ်သော အဖွဲ့များ)
  - အလွန်ကောင်း
  - ကောင်း
  - ညံ့
- လုပ်ငန်းများ မှတ်တမ်းတင်ခြင်း နှင့် အမျိုးသမီးအဖွဲ့အစည်းအဝေး၏ ရလဒ်အား ခွဲခြားပေးထား ပါသလား။
  - ရှိ
  - မရှိ
- စီမံကိန်းအရေအတွက် (အမျိုးသား/အမျိုးသမီးရွေးချယ်မှု အရေအတွက်)
- PRA နှင့် သက်ဆိုင်သောအခြားစီမံကိန်း အရေအတွက် (အမျိုးသား/ အမျိုးသမီး ရွေးချယ်မှု အရေအတွက်)