

ပြည်ထောင်စုသမ္မတ မြန်မာနိုင်ငံတော်အစိုးရ
စိုက်ပျိုးရေး၊ မွေးမြူရေးနှင့် ဆည်မြောင်းဝန်ကြီးဌာန
ကျေးလက်ဒေသဖွံ့ဖြိုးတိုးတက်ရေးဦးစီးဌာန



National Community Driven Development Project (NCDDP)

လူထုပတ်ဝန်းကျင်ပြုစီမံကိန်း၊ ဒီးမော့ဆိုမြို့နယ်



ကျေးရွာဖွံ့ဖြိုးရေးအစီအစဉ် Village Development Plan

နောင်ပုလဲကျေးရွာ ၊ နောင်ပုလဲကျေးရွာအုပ်စု

ဒီးမော့ဆိုမြို့နယ်

၂၀၁၈ ခုနှစ်၊ (တတိယနှစ်စက်ဝန်း)

ကျေးရွာဖွံ့ဖြိုးရေးအစီအစဉ်

နောင်ပုလဲကျေးရွာ ၊ နောင်ပုလဲကျေးရွာအုပ်စု

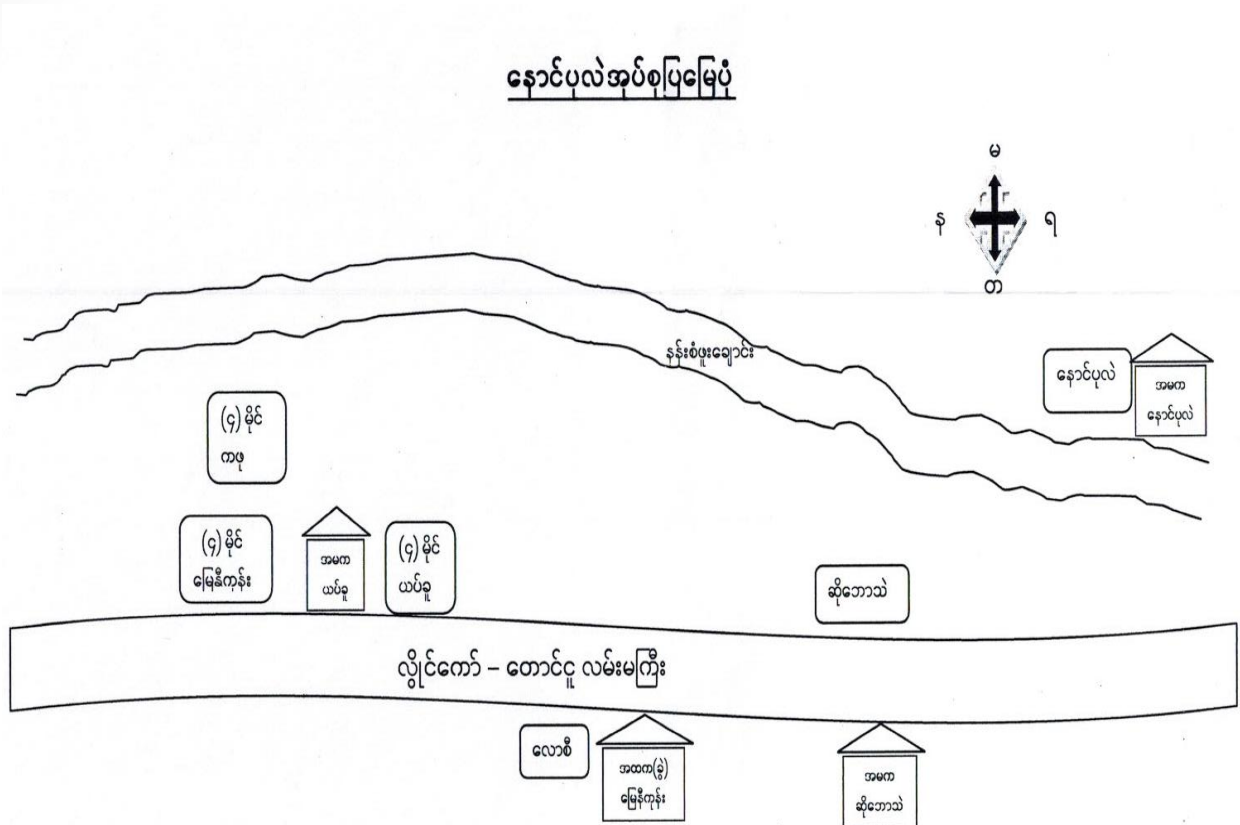
မာတိကာ

ဒီးမော့ဆိုမြို့နယ် အခြေပြမြေပုံ.....	၁
နောင်ပုလဲကျေးရွာအုပ်စုမြေပုံ	၂
နောင်ပုလဲကျေးရွာအုပ်စုတွင်ပါဝင်သော ကျေးရွာများစာရင်း.....	၃
ကျေးရွာလူမှုရေးအရင်းနှင့်အမြစ်ပြမြေပုံ.....	၄
လူမှုရေးနှင့် အရင်အမြစ်ပြမြေပုံ သုံးသပ်ချက်	၅
ကျေးရွာသမိုင်းအကျဉ်းချုပ်	၆
ဥစ္စာဓန ကြွယ်ဝမှု အဆင့်သတ်မှတ်ခြင်း	၉
ဥစ္စာဓနကြွယ်ဝမှုအဆင့်သတ်မှတ်ခြင်း သုံးသပ်ချက်	၁၀
ကျား/မ ပင့်ကူအိမ်	၁၁
ကျား/မ ပင့်ကူအိမ် သုံးသပ်ချက်	၁၂
အဖွဲ့အစည်းချိတ်ဆက်မှုပြ မြေပုံ.....	၁၃
အဖွဲ့အစည်းချိတ်ဆက်မှုပြမြေပုံ သုံးသပ်ချက်.....	၁၄
ရာသီခွင်ပြ ပြကွဲဒီဇိုင်း.....	၁၅
ရာသီခွင်ပြ ပြကွဲဒီဇိုင်းသုံးသပ်ချက်.....	၁၆
ကျေးရွာစီမံကိန်းအထောက်အကူပြုကော်မတီဝင်များ စာရင်း/ဓာတ်ပုံ	၁၇
ကျေးရွာဖွံ့ဖြိုးရေးအစီအစဉ်ဆောင်ရွက်မှု မှတ်တမ်းဓာတ်ပုံများ	၁၈
ပုံစံ - ၁။ ကျေးရွာ အခြေခံအချက်အလက်များ (PC-၁)	၁၉
ကျေးရွာအစည်းအဝေးမှတ်တမ်းများ	၂၆
လူထုပူးပေါင်းပါဝင်သော လူမှုဆန်းစစ်/အကဲဖြတ်ခြင်း လုပ်ငန်းစဉ်အကျဉ်းချုပ်	၂၈

နောင်ပုလဲကျေးရွာအုပ်စုမြေပုံ

နောင်ပုလဲကျေးရွာ ၊ နောင်ပုလဲကျေးရွာအုပ်စု

ကျေးရွာဖွံ့ဖြိုးရေးအစီအစဉ်



နောင်ပုလဲကျေးရွာအုပ်စုတွင်ပါဝင်သော ကျေးရွာများစာရင်း

စဉ်	ကျေးရွာအမည်	အိမ်ခြေ	လူဦးရေ		
			ကျား	မ	စုစုပေါင်း
၁	နောင်ပုလဲကျေးရွာ	၇၃	၁၇၆	၂၁၃	၃၈၉
၂	ဆိုဘောသဲကျေးရွာ	၁၂၃	၃၂၃	၃၁၈	၆၄၁
၃	လောစီကျေးရွာ	၇၁	၂၀၄	၂၀၅	၄၀၉
၄	(၄) မိုင် ယင်ခူကျေးရွာ	၈၃	၂၃၂	၂၅၀	၄၈၂
၅	(၄) မိုင် မြေနီကုန်းကျေးရွာ	၆၅	၁၇၃	၁၄၃	၃၁၆
၆	(၄) မိုင် ကဖုကျေးရွာ	၅၅	၁၉၁	၁၄၈	၃၃၉
စုစုပေါင်း		၄၇၀	၁၂၄၀	၁၃၃၆	၂၅၇၆

ကျေးရွာလူမှုရေးအရင်းနှင့်အမြစ်ပြမြေပုံ

ကျေးရွာဖွံ့ဖြိုးရေးအစီအစဉ်

နောင်ပုလဲကျေးရွာ | နောင်ပုလဲကျေးရွာအုပ်စု



ပါဝင်ဆွေးနွေးသူ - ကျား (၅၁) + မ (၂၄) = (၇၅) ဦး

လူမှုရေးနှင့် အရင်အမြစ်ပြမြေပုံ သုံးသပ်ချက်

နောင်ပုလဲကျေးရွာသည် နောင်ပုလဲကျေးရွာအုပ်စုအတွင်း တည်ရှိသော အုပ်စုအမည်ပေါက် ကျေးရွာတစ်ရွာဖြစ်ပြီး အိမ်ခြေပေါင်း(၇၃) လုံးရှိပြီး အိမ်ထောင်စုပေါင်း (၇၅) အိမ်ထောင်နေထိုင် လျှက်ရှိပါသည်။ သက်ကြီးအိမ်ထောင်စုများအား အနီရောင်အဝိုင်းဖြင့် ဖော်ပြထားပါသည်။ ကျေးရွာ တစ်ခုလုံးသည် နှစ်ခြင်းခရစ်ယာန်ဘာသာဝင်များဖြစ်ပြီး ကယန်းလူမျိုးတစ်စုတည်းသာ နေထိုင်ကြ ပါသည်။

ကျေးရွာတစ်ဖက်တစ်ချက်သို့ နန်းစံဖူးချောင်းဖြတ်လျက်စီးဆင်းနေပါသည်။ အများစုမှာ စပါး စိုက်ပျိုးခြင်း၊ မြေပဲစိုက်ပျိုးခြင်း နှင့် ငါးမွေးမြူရေးလုပ်ငန်းများဖြင့် အသက်မွေးဝမ်းကျောင်းပြုကြပါသည်။ စိုက်ပျိုးမွေးမြူရေးလုပ်ငန်းဖြင့် အသက်မွေးကြသဖြင့် သီးနှံများရိတ်သိမ်းရောင်းချ ချိန်တွင် ဝင်ငွေရရှိကြသဖြင့် သီးနှံအထွက်နည်းခြင်း (သို့) သီးနှံဈေးကျချိန်များတွင် စားဝတ်နေရေး အခက်အခဲများပိုကြုံတွေ့ကြရပါသည်။

ထိုကျေးရွာ၏ အရှေ့တောင်ဘက်တွင် ဦးခူးရီကျေးရွာ၊ အရှေ့ယွန်းယွန်းနှင့် အနောက် ယွန်းယွန်းတွင် ကျေးရွာပိုင်လယ်စိုက်ခင်းများနှင့် ငါးကန်များရှိပြီး ထိုကျေးရွာသည် လွိုင်ကော်- တောင်ငူလမ်းမကြီးမှ မြောက်ဘက် (၁) ဖာလုံအကွာတွင်တည်ရှိပြီး စံပြကျေးရွာတစ်ရွာအဖြစ် တည်ရှိနေပါသည်။ လက်ရှိအခြေ အနေတွင်ကျေးရွာပိုင်ဆိုင်သော အဆောက်အအုံများမှာ စာသင်ကျောင်း၊ ဘုရားကျောင်း၊ မူကြိုကျောင်း၊ စာကြည့်တိုက်၊ အသင်းတော်ရုံးဖြစ်ပြီး ကျေးရွာသည်စံပြကျေးရွာဖြစ်သည့်အတိုင်း ကျေးရွာစုပေါင်း ငါးမွေးကန်တစ်ကန်၊ ကျေးရွာနှစ်ရှည်ပင်စိုက်ပျိုးရေးခြံ တစ်ခြံ ရှိပါသည်။ ထိုကျေးရွာသည် ယခင်သမိုင်း ကြောင်းအရ ရှမ်း- ကယားရွာအဖြစ်တည်ရှိခဲ့သဖြင့် ယခုတိုင် ဘုန်းတော်ကြီးကျောင်းတစ်ကျောင်းနှင့်စေတီ တည်ရှိနေပြီး အခြားကျေးရွာမှ ဗုဒ္ဓဘာသာဝင်များမှ လာရောက်ကိုးကွယ်ခြင်းများပြုလုပ်နေသေးကြောင်း တွေ့ရှိရပါသည်။

သို့သော် ရွာလုံးကျွတ်အစည်းအဝေး (သို့) သင်တန်းများပြုလုပ်ရန်အတွက် နေရာအခက် အခဲများ ရှိနေသေးသဖြင့် ကျေးရွာခန်းမဆောင်လိုအပ်လျက်ရှိကြောင်း ဖော်ထုတ်ဆွေးနွေးခဲ့ကြ ပါသည်။ ထို့ကြောင့် ထိုကျေးရွာအနေဖြင့် ၂၀၁၇ ခု၊ စီမံကိန်းစက်ဝန်းတွင် လူထုဗဟိုပြုစီမံကိန်း ထောက်ပံ့ငွေနှင့် ကျေးရွာလူထုမှ စုဆောင်းထားပြီးဖြစ်သည့် ရန်ပုံငွေတို့ဖြင့် ကျေးရွာခန်းမဆောင်အား ရွာလယ်တွင် တည်ဆောက်ပြုလုပ်မည်ဖြစ်သဖြင့် ကျေးရွာအနေဖြင့် စိတ်အားထက်သန်စွာဖြင့် ပူးပေါင်းပါဝင်ရန် စောင့်မျှော်နေကြပါသည်။

မှတ်တမ်းတင်သူ - ဦးကိုရယ်ဘာနားဘာ့စ်

ကျေးရွာသမိုင်းအကျဉ်းချုပ်

ကျွန်တော်တို့နောင်ပုလဲကျေးရွာကို ဘောလခဲနယ်ရှင်စော်ဘွားခွင့်ပြုမိန့်ဖြင့် ဤသာယာသော နောင်ပုလဲမြေပေါ်သို့ ၁၉၅၅ ခုနှစ်၊ ဖေဖော်ဝါရီလ (၂၂) ရက်တွင် လာရောက်တည်ဆောက်ခဲ့ပါသည်။ ထို့နောက် မိမိတို့နောင်ပုလဲကျေးရွာ၏ မူလမိခင်ပဆေးလာရွာမှ ၁၉၆၄ ခုနှစ်၊ ဧပြီလ (၂၉) ရက်နေ့ တွင် သီးခြားသောကျေးရွာအဖြစ် ခွဲထွက်ရပ်တည်လာခဲ့ပါသည်။

၁။ လူမျိုးနှင့်ကိုးကွယ်သည့်ဘာသာ။ ။ ကျွန်တော်တို့နောင်ပုလဲကျေးရွာသည် ကယန်းလူမျိုးများ ဖြစ်ကြပါသည်။ ကျွန်တော်တို့လက်ခံယုံကြည်ကိုးကွယ်သောဘာသာသည် မိမိတို့ဇာတိမိဘဘိုးဘွား လက်ခံယုံကြည်ကိုးကွယ်လာခဲ့သော နှစ်ခြင်းခရစ်ယာန်ဘာသာဝင် ဖြစ်ကြပါသည်။

၂။ ဒုတိယကမ္ဘာစစ်ကြီးမဖြစ်ခင်နောင်ပုလဲအခြေအနေ။ ။ ဒုတိယကမ္ဘာစစ်ကြီးမဖြစ်ခင် အင်္ဂလိပ် အုပ်ချုပ်နေသည့် ခေတ်ကာလအချိန်တွင် နောင်ပုလဲ ကျေးရွာတွင် ဘောလခဲနယ် နောင်ပုလဲ တိုက်ဆိုင်ရာအကြီးအကဲဖြစ်သူ ဟိန်းဘျားဒုနှင့် ဟိန်းထေးရယ် တို့၏လက်အောက်ခံရှမ်းနှင့်ကယားများ စုပေါင်းနေထိုင်လာခဲ့ကြသော (ရှမ်း-ကယား) နောင်ပုလဲရွာဟောင်းရှိခဲ့ပါသည်။ ရှမ်းများသည် တောင်ဘက်ပိုင်းတွင် သော်လည်းကောင်း၊ ကယားများသည် မြောက်ဘက်ပိုင်းတွင်လည်းကောင်း အသီးသီး နေထိုင်ခဲ့ကြပါသည်။

၃။ ဒုတိယကမ္ဘာစစ်ကြီးအပြီး နောင်ပုလဲအခြေအနေ။ ။ ဒုတိယကမ္ဘာစစ်ကြီးအပြီး နောင်ပုလဲအခြေအနေမှာ (၁၉၄၂-၄၅) ခုဖြစ်သော် ဂျပန်ဝင်လာသည့် ဒုတိယကမ္ဘာစစ်ကြီး အတွင်းတွင် တိုင်းပြည်၊ မြို့ရွာအများအပြား ပျက်စီးပျောက်ကွယ်သွားရာမှ ၎င်း (ရှမ်း-ကယား) နောင်ပုလဲရွာကလည်း တစ်ခုအပါအဝင်လုံးဝပျက်စီး ပျောက်ကွယ်သွားရလေသည်။

၄။ နေရာအသစ်ရှာဖွေတောင်းယူခြင်း။ ။ ဒုတိယကမ္ဘာစစ်ကြီးအတွင်းတွင် စစ်ဘေးဒဏ် ကြောင့်ပြာပုံအုတ်လုံးဝပျက်စီးနေသော မိမိတို့၏ရပ်ရွာအိမ်ယာများကို အသစ်ပြန်လည် ထူထောင်ရန် အတွက် ကျွန်တော် ဦးကိုရီသည် လစ်လပ်နေသောနောင်ပုလဲနေရာများ ရယူ နေထိုင်နိုင်ခွင့်ကို သက်ဆိုင်ရာ ဟိန်းထေးရယ် နှင့်သွားရောက်တွေ့ဆုံပြီး ညှိနှိုင်းတိုင်ပင် လာခဲ့ပါသည်။ ၎င်းကိစ္စနှင့် ပတ်သက်၍ သက်ဆိုင်ရာဟိန်းထေးရယ်ကလည်း သူ့အနေနှင့် လက်ခံသဘောတူပါကြောင်း၊ သို့ရာတွင် သက်ဆိုင်ရာအထက်မှ နယ်ရှင်စော်ဘွားအမိန့်ဖြင့် လျှောက်ထားရမည်ဖြစ်ကြောင်း အကြံပြု ထားလေသည်။

၅။ ကျေးရွာအဖွဲ့ဝင်များရွေးချယ်ခြင်း။ ။ ၎င်းကျေးရွာပြန်လည်ထူထောင်မှုရရှိရေးကို သက်ဆိုင်ရာ ဘောလခဲနယ်ရှင်စော်ဘွားထံသို့ လျှောက်ထားရန်အတွက် အနည်းဆုံး စိတ်တူသဘောတူ သောအဖွဲ့ဝင် (၅) ဦးရှိရမည်ဖြစ်သည်။ ၎င်းကျေးရွာအဖွဲ့ဝင်များကို အောက်ပါအဓိက၊ ကတိသစ္စာ ခံယူချက် (၃) ချက်ဖြင့် စိစစ်ရွေးချယ်ယူရသည်။ ၎င်းကတိခံယူချက်များမှာ -

ကျေးရွာဖွံ့ဖြိုးရေးအစီအစဉ် နောင်ပုလဲကျေးရွာ ၊ နောင်ပုလဲကျေးရွာအုပ်စု

အထူးလိုအပ်သည်မှာ၊ နောင်ရေးအတွက်ကိုကြည့်၍လူအများနေထိုင်ရလေအောင် မြေယာများကို သင့်တင်မျှတအောင် တိုင်းထွာဆောက်လုပ်ရန်ဖြစ်ပါကြောင်း။

သို့

- ဦးကိုရီ - ဘောလခဲနယ်၊ ယူးလမိုးတိုက်၊ ပဆေးလာရွာ
- ၁။ ဦးကျော်ခင်
- ၂။ ဦးစော်ရီ
- ၃။ ဦးအေးမောင်
- ၄။ ဦးကိုရန် (ကျောရီ)

ပုံ
ဘောလခဲနယ်-တရားသူကြီး
ကယားပြည်နယ်
ခေတ္တ-လွိုင်ကော်

မိတ္တူမှန်

၇။ ။ နယ်စားစော်ဘွားအမိန့်ဖြင့် မြေနေရာချပေးခြင်း ။ ။ ဟိန်းထေးရယ် သည်
ဘောလခဲနယ်ရှင်စော်ဘွား၏အမိန့်ဖြင့် မိမိတို့လိုအပ်နေသော အောက်ပါနေရာမြေကွက်များကို
ချပေးခဲ့ပါသည်။

- (၁) အိမ်၊ ရွာမြေကွက်
- (၂) ထွန်ယက်စိုက်ပျိုးရေးမြေကွက်
- (၃) သင်္ချိုင်းမြေကွက်---များကို ချပေးခဲ့ပါသည်။

မှတ်တမ်းတင်သူ - ဦးကိုရယ်ဘာနားဘုတ်

ဥစ္စာဓန ကြွယ်ဝမှု အဆင့်သတ်မှတ်ခြင်း

ကျေးဇူး - ရှောင်ပုလဲ
 နှုတ်ခွင့် - ရှောင်ပုလဲ
 ၇၀၅ - ၁၄ ၁၀ - ၂၀၁၇

ပါဝင်ဆွေးနွေးသူ
 ကျား - ၃၅ ဦး
 မ - ၁၂ ဦး

ဥစ္စာဓန ကြွယ်ဝမှု အဆင့်သတ်မှတ်ခြင်း

အဆင့်	သတ်မှတ်ချက်များ	အိမ်ခြေ	ရာခိုင်နှုန်း
A	လယ် (၅ ဧကခန့်ထက်)၊ ထောင်လကျိ၊ ဝိုက်ကန်၊ ဆိုင်ကယ်၊ နွား (၅ ဧကခန့်ထက်)၊ တောင်ပာ (၅ ဧကခန့်ထက်)	၂၅	%
B	လယ် (၅ ဧကခန့်ထက်)၊ ဆိုင်ကယ်၊ နွား (၁ ဧကခန့်)၊ တောင်ပာ (၁၀ ဧက)၊ ပျဉ်ထောင်ကန်၊ ဝက် (၅ ဧကခန့်)၊ ဓမ္မေ ဆိုင်	၅၅	%
C	ဝါးကန်၊ လယ်မရှိ၊ ယာမရှိ၊ နေ့စား	၅	%
စုစုပေါင်း		၇၅	

ပါဝင်ဆွေးနွေးသူ
 ကျား - ၃၅ ဦး၊ မ - ၁၂ ဦး

$$\frac{ပါဝင်ဆွေးနွေးသူ - ကျား (၃၅) + မ (၁၂)}{၇၇} \times ၁၀၀ = ၇၅\%$$

ကျေးဇူးဖွံ့ဖြိုးရေးအစီအစဉ် | နောင်ပုလဲကျေးရွာအုပ်စု

ဥစ္စာခန့်ကြွယ်ဝမှုအဆင့်သတ်မှတ်ခြင်း သုံးသပ်ချက်

နောင်ပုလဲကျေးရွာတွင်းရှိအိမ်ခြေများ၏ စီးပွားရေးကွာခြားမှု အခြေအနေပေါ်မူတည်ပြီး စံသတ်မှတ်ချက်ပြုလုပ်ရာတွင် အဆင့် (အေ) ၊ (ဘီ) နှင့် (စီ) ဟု အဆင့် (၃) ဆင့်ဖြင့် သတ်မှတ်ထားကြပါသည်။ အဆင့် (အေ) တွင် လယ် (၅၈၀နှင့်အထက်)၊ ထော်လာဂျီ၊ တိုက်အိမ်၊ ဆိုင်ကယ်၊ နွား (၅ ကောင်နှင့်အထက်)၊ တောင်ယာ (၅၈၀နှင့်အထက်) နှင့်ဝက် (၅) ကောင် ရှိကြောင်းသတ်မှတ်ပြီး ထိုအဆင့်တွင် အိမ်ခြေ (၁၅) အိမ် ခန့်ရှိပါသည်။

အဆင့် (ဘီ) ပိုင်ဆိုင်မှုအခြေအနေတွင် လယ် (၅၈၀အောက်)၊ ဆိုင်ကယ်၊ နွား (၂) ကောင်၊ တောင်ယာ (၁၀) ဧက၊ ပျဉ်ထောင်အိမ်၊ ဝက် (၁) ကောင် နှင့် ဈေးဆိုင် စသည်တို့ကို ပိုင်ဆိုင်ထားပြီး ထိုအခြေအနေတွင် (၅၅) အိမ်ထောင်စုခန့်ရှိကြောင်း သုံးသပ်ကြပါသည်။ ယခင်နှစ်ပြုလုပ်ခဲ့သော စံသတ်မှတ်ချက်ထက် (စီ) အဆင့်မှ (ဘီ) အဆင့်သို့ အိမ်ခြေတိုးတက်လာခြင်းမှာ ကောင်းမွန်သော တိုးတက်ပြောင်းလဲမှုတစ်ခုဖြစ်သည်ဟု သုံးသပ်မိပါသည်။

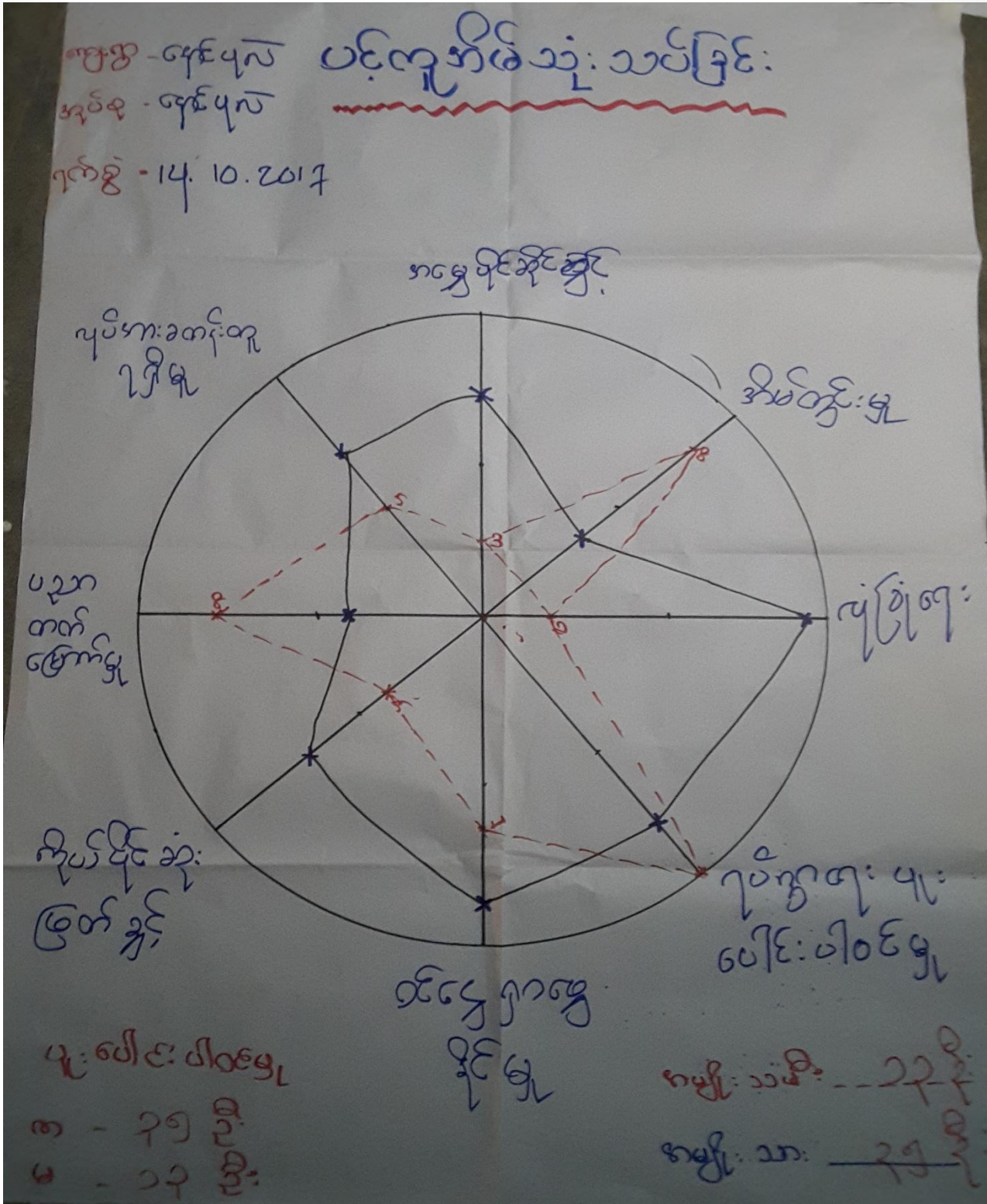
အဆင့် (စီ) ဟုသတ်မှတ်ထားသော အိမ်ထောင်စု (၅) စုမှာ ဝါးအိမ်၊ လယ်ယာမရှိ၊ နေစားလုပ်ခြင်းဖြင့်သာ အသက်မွေးဝမ်းကြောင်းပြုနေရသဖြင့် အခက်အခဲများစွာကြုံတွေ့နေရ သေးကြောင်း သုံးသပ်ဖော်ထုတ်ကြပါသည်။ ထိုသို့သော အိမ်ထောင်စုများအနေဖြင့် ရပ်တည်နိုင်ရန် ပို့ခက်ခဲသဖြင့် စီမံကိန်းအကောင်အထည်ဖော်ရာတွင် ၎င်းတို့၏အရေးကို ပိုမိုထည့်သွင်းဦးစား ပေးခြင်းဖြင့် တစ်ဖက်တစ်လမ်းမှ ပံ့ပိုးပေးနိုင်ကြောင်း သုံးသပ်ခဲ့ကြပါသည်။

ထိုအဆင့် (၃) ဆင့်ကို ရာခိုင်နှုန်းဖြင့် ဖော်ပြပါက အဆင့် (အေ) တွင် ၂၀ %၊ အဆင့် (ဘီ) တွင် ၇၃.၅% နှင့် အဆင့် (စီ) တွင် ၆.၅% တို့ပင်ဖြစ်ပါသည်။

မှတ်တမ်းတင်သူ - ဦးကိုရယ်ဘာနားဘာ့စ်

ကျေးရွာဖွံ့ဖြိုးရေးအစီအစဉ် နောင်ပုလဲကျေးရွာ ၊ နောင်ပုလဲကျေးရွာအုပ်စု

ကျား/မ ပင့်ကူအိမ်



နောင်ပုလဲကျေးရွာအုပ်စု

ကျေးရွာဖွံ့ဖြိုးရေးအစီအစဉ်


ပါဝင်ဆွေးနွေးသူ - ကျား (၃၅) + မ (၁၃) = (၄၈) ဦး

ထိုလုပ်ဆောင်ချက်၏ ရည်ရွယ်ချက်ဖြစ်သည့် ကျေးရွာအမျိုးသမီး၏အခြေအနေနှင့် အဆင့်အတန်းကို ပိုမိုနားလည်စေရန် အချက်ပေါင်း (၈) ချက်ဖြင့် ဖော်ထုတ်ဆွေးနွေးခဲ့ကြပါသည်။ ပထမအချက်မှာ မိရိုးဖလာခံယူချက်အရ သားများသာ အမွေရပိုင်ခွင့် အပြည့်အဝရှိခြင်းမှာ သားများသည် အိမ်ထောင်ဦးစီးဖြစ်လာမည့်သူဟု သတ်မှတ်ပြီး သမီးများမူကား အိမ်ထောင်ကျပါက တစ်ပါးသူ၏ လူဖြစ်သည်ဟု သတ်မှတ်လက်ခံခဲ့ကြသောကြောင့်ဖြစ်သည်။ ထို့ကြောင့် အမွေရပိုင်ခွင့် အနေဖြင့် ထိုကျေးရွာတွင်ရှိသော ပညာတတ်မိဘအနည်းငယ်သာ မိမိတို့၏ သမီးအား လက်ထပ် ထိမ်းမြားချိန်တွင် ဝေစုအနည်းငယ်ကို လက်ဖွဲ့ပေးတတ်ကြောင်းဖော်ထုတ်ကြပါသည်။ သို့သော် ရာခိုင်နှုန်းအနေဖြင့် အလွန်နည်းနည်းသေးကြောင်း တွေ့ရှိရပါသည်။ ထို့ပြင်အမျိုးသမီးထု အနေဖြင့် အိမ်ရှင်မတို့တာဝန်အတိုင်း နေ့စဉ်အိမ်တွင်းမှုအလုပ်များသာမက ဝင်ငွေရရှိနိုင်ရန် ရွာတွင် ခေါ်သောနေ့စားများကိုလည်း လုပ်ကိုင်ကြရသဖြင့် ပိုမိုဝန်ပိစေပြီး ရပ်ရွာရေးပူးပေါင်းပါဝင်မှု များတွင် အမျိုးသားများလောက်ပါဝင်နိုင်မှု မရှိသေးကြောင်းသုံးသပ်ကြပါသည်။ ထိုအခြေ အနေတွင် အမျိုးသားများအနေဖြင့် အမျိုးသမီးများ၏ တာဝန်အချို့ကို ခွဲဝေယူခြင်း (သို့) သင့်တင့်သော ဝင်ငွေရှာဖွေပေးနိုင်ပါက ယခုထက်ပိုပြီးရပ်ရွာရေးတွင် ပူးပေါင်းပါဝင်နိုင်မည်ဖြစ်ကြောင်း သုံးသပ်ကြပါသည်။ (ခွင်းချက်အနေဖြင့် အစိုးရဝန်ထမ်းများ လည်းရှိပါသဖြင့် ပူးပေါင်းမှု အားနည်းကြောင်း)

ထို့ပြင် ရိုးရာဓလေ့လွှမ်းမိုးမှုများနေသေးသဖြင့် ကိုယ်ပိုင်ဆုံးဖြတ်ပိုင်ခွင့်တွင် အမျိုးသမီးများ အနေဖြင့် ဆုံးဖြတ်ပိုင်ခွင့်နည်းနည်းသေးကြောင်း တွေ့ရှိရပါသည်။ သို့သော် ကျေးရွာအတွင်းရှိ ပညာတတ်မြောက်မှု အချက်ကို နှိုင်းယှဉ်ဖော်ထုတ်ရာတွင် ကျား-မ တန်းတူညာသင်ကြားခွင့် ရရှိသဖြင့် ကွာခြားမှုအထူး မရှိကြောင်းသုံးသပ်ကြပါသည်။ ထို့ပြင် ထိုကျေးရွာ၏အားသာချက် တစ်ခုအနေဖြင့် တူညီသောလုပ်အားခအတွက် တူညီသောလုပ်အားခရရှိသဖြင့် အမျိုးသမီးထု အနေဖြင့် မီးဖိုချောင်စရိတ်ကို စီမံနိုင်ကြောင်း သုံးသပ်မိပါသည်။

မှတ်တမ်းတင်သူ - ဦးကိုရယ်ဘာနားဘာ့စ်

အဖွဲ့အစည်းချိတ်ဆက်မှုပြ မြေပုံ



ကျေးရွာပျာအစီအစဉ်

ကျေးရွာပျာအစီအစဉ်

ပါဝင်ဆွေးနွေးသူ - ကျား (၃၅) + မ (၁၃) = (၄၈) ဦး

အဖွဲ့အစည်းချိတ်ဆက်မှုပြုမြေပုံ သုံးသပ်ချက်

နောင်ပုလဲကျေးရွာနှင့်ဆက်စပ်နေသော အဖွဲ့အစည်းများကို ဆွေးနွေးဖော်ထုတ် စေရာတွင် ကျေးရွာတွင်းရှိအဖွဲ့အစည်းပေါင်း (၁၃) ဖွဲ့နှင့် ကျေးရွာပြင်ပတွင် ရပ်တည်နေသော အဖွဲ့အစည်းပေါင်း (၆) ဖွဲ့ ရှိကြောင်းတင်ပြခဲ့ကြပါသည်။ ကျေးရွာတွင်းရှိ အဖွဲ့ (၁၃) ဖွဲ့မှာ အုပ်ချုပ်ရေးမှူးနှင့်အဖွဲ့၊ ကျေးရွာဖွံ့ဖြိုးရေး ကော်မတီ၊ ရွာလုံးကျွတ်ငါးမွေးမြူရေးကော်မတီ၊ အသင်းတော်၊ ဘောဇေစုစုဈေးအဖွဲ့၊ ယူအန်ဒီပီ စပါးဘဏ်ကော်မတီ၊ မြစ်စိမ်းရောင်၊ သမဝါယအသင်း၊ လူငယ်အဖွဲ့၊ ကျောင်းကော်မတီ၊ အမျိုးသမီးငွေစုငွေဈေးအဖွဲ့ (သီးသန့်)၊ ကျေးရွာစီမံကိန်း အထောက်အကူပြုကော်မတီ နှင့်စာကြည့်တိုက်ကော်မတီအဖွဲ့တို့ဖြစ်ပါသည်။ ကျေးရွာအုပ်ချုပ်ရေးမှူးနှင့်အဖွဲ့၊ ကျေးရွာဖွံ့ဖြိုးရေးကော်မတီ နှင့် ရွာလုံးကျွတ်ငါးမွေးမြူရေး ကော်မတီသည် ထိုကျေးရွာအပေါ်လွှမ်းမိုးထိစပ်အမြင့်ဆုံးဖြစ်ပါသည်။ ကျေးရွာပြင်ပရှိ အဖွဲ့အစည်း (၆) ဖွဲ့မှာမြို့နယ် အုပ်ချုပ်ရေးမှူး၊ အုပ်စုအုပ်ချုပ်ရေးမှူး၊ ကျန်းမာရေးအဖွဲ့၊ လူထုဗဟိုပြုစီမံကိန်း၊ သမဝါယမအသင်းနှင့်မြစ်စိမ်းရောင် စသည်တို့ပင်ဖြစ်ပါသည်။

မည်သည့်အဖွဲ့အစည်းမဆိုကျေးရွာလူထုနှင့်ဆက်သွယ်လိုပါကဩဇာသက်ရောက်မှုမြင့်မားသည့် အုပ်ချုပ်ရေးမှူးအဖွဲ့မှ တစ်ဆင့် သတင်းစကားများဖြန့်ဝေခြင်း၊ အစည်းအဝေး ဖိတ်ခေါ်ခြင်းဖြင့်သာ စီမံကိန်းဆိုင်ရာ လုပ်ထုံးလုပ်နည်းများ ကို အပြီးသတ်လုပ်ဆောင်နိုင်ကြောင်း သုံးသပ်ဖော်ထုတ်ကြပါသည်။ ထို့အပြင် ကျေးရွာစီမံကိန်းအထောက်အကူပြုကော်မတီ အနေဖြင့် လည်း မိမိတို့၏ လုပ်ဆောင်ချက်များကို သက်ဆိုင်ရာ အုပ်ချုပ်ရေးအဖွဲ့နှင့်သာမက လူထုနှင့်လည်း ပွင့်လင်းမှု ရှိရှိ ဆွေးနွေးတင်ပြမှုရှိခြင်း နှင့် ကျေးရွာလူထုအနေဖြင့် အုပ်ချုပ်ရေးအဖွဲ့၏ ဦးဆောင် လမ်းညွှန်မှုအတိုင်း ပါဝင်လှုပ်ရှားခြင်းသည် စီမံကိန်းအကောင်အထည်ဖော်ဆောင်ရာတွင် အမှန်တကယ်အရေးပါလာမည့် အားသာချက် တစ်ချက် ဖြစ်ကြောင်း သုံးသပ်မိပါသည်။

မှတ်တမ်းတင်သူ - ဦးကိုရယ်ဘာနားဘာစံ

ကျေးရွာဖွံ့ဖြိုးရေးအစီအစဉ် နောင်ပုလဲကျေးရွာ ၊ နောင်ပုလဲကျေးရွာအုပ်စု

ရာသီခွင်ပြ ပြက္ခဒိန်

ရာသီခွင်ပြ ပြက္ခဒိန်

ကျေးဇူး - နောင်ပုလဲ

ဘုပ်စု - နောင်ပုလဲ

၁၀.၁၀.၂၀၁၇

ပါဝင်ဆွေးနွေးသူ - ကျား (၅၁) + မ (၂၄) = (၇၅) ဦး

စဉ်	အကြောင်းအရာ	၀နံနက် ၀နံနက်	ပေဖယ် ၀နံနက်	မတ်	မေ	မေ	ဇွန်	ဇူလိုင်	ဇူလိုင်	စက်တင်ဘာ	အောက်တိုဘာ	နိုဝင်ဘာ	ဒီဇင်ဘာ
၁	စိုက်ပျိုးရိတ်ဆိတ်ချိန်												
၂	ပွဲတော်ချိန်	+		+									+
၃	ဝင်ငွေများ ကာလ						\$\$\$	\$\$\$					
၄	ရေရွာပါးချိန်												
၅	ရမ်းပန်းဆက်သွယ်ရေးခတ်ချိန်												
၆	မွေးမြူရေး ငါးထုတ်ချိန်												

ပါဝင်ဆွေးနွေးသူ - ကျား (၅၁) + မ (၂၄) = (၇၅) ဦး

ကျေးဇူးပွဲပြီးရေးအစီအစဉ် | နောင်ပုလဲကျေးရွာအုပ်စု

ရာသီခွင်ပြ ပြက္ခဒိန်သုံးသပ်ချက်

နောင်ပုလဲကျေးရွာတွင်းတစ်နှစ်ပတ်လုံးဖြစ်ပျက်နေသော အခြေအနေ အကြောင်းအရာ များကို အချက် (၆) ချက်ဖြင့် ဖော်ထုတ်ဆွေးနွေးစေခဲ့ရာ စိုက်ပျိုးရိတ်သိမ်းချိန်ကို ဇန်နဝါရီလနှင့် အောက်တိုဘာလ မှအပ တစ်နှစ်ပတ်လုံးလုပ်ကိုင်ကြပါသည်။ စိုက်ပျိုးသီးနှံများမှာ မြေပဲ၊ စပါး နှင့်ပြောင်းဖူး တို့ဖြစ်ပါသည်။ စိုက်ပျိုးသီးနှံများမှာ စားဝတ်နေရေးဖူလုံရုံသာ စိုက်ပျိုးပြီး ဝင်ငွေနည်းပါးချိန်တွင် အချို့သော သီးနှံများကို ရောင်းချကာ အခက်အခဲများကို ဖြေရှင်းရပါသဖြင့် သီးနှံအထွက်နည်းပါက အကျပ်အတည်းပိုများကြောင်း တင်ပြကြပါသည်။ သီးနှံရောင်းချမှုများသော ဇူလိုင်လနှင့်ဩဂုတ်လများတွင် ဝင်ငွေပိုများသောလဖြစ်ပါသည်။

ထိုကျေးရွာသည် လူမျိုးတစ်မျိုးတည်း ဘာသာတစ်ခုတည်းသာ ကိုးကွယ်သည့် အလျောက် ခရစ်ယာန် တို့၏ထုံးတမ်းအရ ပွဲတော်များကို ဇန်နဝါရီ၊ ဧပြီ နှင့် ဒီဇင်ဘာလ များတွင် ကျင်းပကြပါသည်။ ထိုကျေးရွာ သည် တွင်းရေကိုသာအသုံးများသဖြင့် မိုးများသော ကာလဖြစ်သော မေ၊ ဇွန် နှင့်ဇူလိုင်လများတွင် ရွာမြောက်ပိုင်းတွင် တွင်းရေခမ်းခြောက်မှုနှင့် ကြုံရသဖြင့် သောက်သုံးရေ အခက်အခဲ ရှိကြောင်းဆွေးနွေးကြပါသည်။ ထို့ပြင် မိုးများသော ဩဂုတ်လနှင့်စက်တင်ဘာလတွင် လူသုံးအများဆုံးဖြစ်သော ရွာလည်လမ်းမှာ ဗွက်ထသဖြင့် သွားလာရန်အခက်အခဲများ ရှိပါသည်။ ငါးမွေးမြူရေးလုပ်ငန်းသည် ကျေးရွာလူထု အများဆုံးလုပ်ကိုင်သောလုပ်ငန်းဖြစ်ပြီး တစ်နှစ်ပတ်လုံးငါးများကို အလှည့်ကျထုတ်ယူ ရောင်းချကြကြောင်း တင်ပြကြပါသည်။

မှတ်တမ်းတင်သူ - ဦးကိုရယ်ဘာနားဘာ့စ်

ကျေးရွာဖွံ့ဖြိုးရေးအစီအစဉ် | နောင်ပုလဲကျေးရွာအုပ်စု

ကျေးရွာစီမံကိန်းအထောက်အကူပြုကော်မတီဝင်များ စာရင်း/ဇာတ်ပုံ

ကျေးရွာကော်မတီဝင်များ ပြဇယား

ကျေးရွာ - **ကျေးပူ**
အုပ်ချုပ်ရေး - **ကျေးပူ** ရက်စွဲ - ၁၀ - ၁၀ - ၁၇

စဉ်	ကော်မတီအမည်	ရာထူး	အမည်	မှတ်ချက်
၁။	ကျေးရွာစီမံကိန်းအထောက်အကူပြုကော်မတီ	ဥက္ကဋ္ဌ	ဦးပေလှစိန်	
			ဒေါ်ဩပေလီ	
၂။	ဝယ်ယူရေးအဖွဲ့ကော်မတီ	ဝင်းအောင်	ဦးရှာပေ	
		အဖွဲ့ဝင်	ဦးအယ်အီအီ	
			ဒေါ်အေးအေး	
၃။	ကျေးရွာစာရင်းကိုင်	အဖွဲ့ဝင်	ဦးစံမိုး	
၄။	လုပ်ငန်းလည်ပတ်ရေး ဥပဒေပြုရေးအဖွဲ့အစည်း ကျေးရွာစီမံကိန်းအဖွဲ့	ဝင်းအောင်	ဦးပေါလ	
		အဖွဲ့ဝင်	ဦးပေလီ	
			ဒေါ်နုအိအိ	
၅။	စောင့်ကြည့်ကြီးကြပ်ရေးကော်မတီ	ဝင်းအောင်	ဦးခင်စာ	
		အဖွဲ့ဝင်	ဦးရွှေဩ	
			ဒေါ်အိအိအိ	
၆။	ဝေဖန်အကြံပြုရေးအဖွဲ့ ကျေးရွာစီမံကိန်းအဖွဲ့	အဖွဲ့ဝင်	ဦးဟင်အိအိ	
		အဖွဲ့ဝင်	ဒေါ်ပေအယ်	
၇။	ကျေးရွာစောင့်ရှောက်ရေးအဖွဲ့	အဖွဲ့ဝင်	စောကျော်ဒီ	
		အဖွဲ့ဝင်	နော်ကျော်ဒီ	



ကျေးရွာဖွံ့ဖြိုးရေးအစီအစဉ် | နောင်ပုလဲကျေးရွာအုပ်စု

ကျေးရွာဖွံ့ဖြိုးရေးအစီအစဉ်ဆောင်ရွက်မှု မှတ်တမ်းဓာတ်ပုံများ



ကျေးရွာဖွံ့ဖြိုးရေးအစီအစဉ်

နောင်ပုလဲကျေးရွာ

ပုံစံ - ၁။ ကျေးရွာ အခြေခံအချက်အလက်များ (PC-၁)

လူထုဗဟိုပြု စီမံကိန်း၊ စီမံကိန်းလက်ခွဲ အပိုင်း - (၃) - ၂၉.၁၀.၂၀၁၆

ပုံစံ - ၈ - ၁ ကျေးရွာအခြေခံအချက်အလက်များ (Form PC 1)

လမ်းညွှန်ချက်၊ လူထုစည်းရုံးရေးမှူးသည်	ကျေးရွာတစ်ရွာသို့ ကျေးရွာ ခေါင်းထောင်များအား	ပထမဆုံးမိတ်ဆက်ခရီး ကျေးရွာအချက်အလက်များကို	သွားရောက်သောအခါ ပေတ္တာရပ်ခံ၍ တောင်းခံရသည်။
ကျေးရွာအုပ်ချုပ်ရေးမှူးအမည် ဒေါ်ခင်မေတ္တာ	ကျေးရွာအုပ်ချုပ်ရေးမှူး၏ ဖုန်းနံပါတ် ၈၅-၄၀၀ ၆၀၄၀၀၃	လူထုစည်းရုံးရေးမှူး၏ အမည် မောင်ကျယ်ကျယ်	ကျေးရွာအုပ်ချုပ်ရေးမှူး၏ အမည် မောင်ကျယ်ကျယ်

လူမျိုးစု	အိမ်ထောင်စုအရေအတွက်	ကိုးကွယ်သည့်ဘာသာ	အိမ်ထောင်စုအရေအတွက်
လူမျိုးစု (၁) - ကယား	၇၅	ဘာသာ (၁) အဗိုလော့	၇၅
လူမျိုးစု (၂) -----		ဘာသာ (၂) -----	
လူမျိုးစု (၃) -----		ဘာသာ (၃) -----	
လူမျိုးစု (၄) -----			
လူမျိုးစု (၅) -----			
လူမျိုးစုရော -----		ဘာသာရော -----	
	အရေအတွက်		
မသန်စွမ်းသူများ	၃ ယောက်		
သက်ကြီးရွယ်အိုများ (၆၅ နှစ် နှင့် အထက်)	၂၅ ဦး		
စစ်ဘေးရှောင်			

	အမျိုးသား (အရေအတွက်)	အမျိုးသမီး (အရေအတွက်)
လူဦးရေ	၂၂၆	၁၇၀
လူမျိုးစု (၁) - ကယား	၂၂၆	၁၇၀
လူမျိုးစု (၂) -----		
လူမျိုးစု (၃) -----		
လူမျိုးစု (၄) -----		
လူမျိုးစု (၅) -----		
အိမ်ထောင်စဦးစီး	၇၂	၆

ကျေးရွာဖွံ့ဖြိုးရေးအစီအစဉ် | နောင်ပုလဲကျေးရွာ | နောင်ပုလဲကျေးရွာအုပ်စု

လူထုဗဟိုပြု စီမံကိန်း၊ စီမံကိန်းလက်ခွဲ အပိုင်း - (၃) - ၂၉.၁၀.၂၀၁၆

(ခ) အခြေခံအဆောက်အအုံ အသုံးအဆောင်များ

စာသင်ကျောင်း	အမှတ် ခြံပိ	ကျန်းမာရေး	အမှတ် ခြံပိ	သာသာရေး အဆောက် အအုံများ	အမှတ် ခြံပိ
အထက်တန်းကျောင်း	<input type="checkbox"/>	ဆေးရုံ	<input type="checkbox"/>	စေတီ	<input type="checkbox"/>
အလယ်တန်းကျောင်း	<input type="checkbox"/>	ကျန်းမာရေးဌာန	<input type="checkbox"/>	ဘုန်းကြီးကျောင်း	<input checked="" type="checkbox"/>
ပူလတန်းကျောင်း	<input checked="" type="checkbox"/>	ကျန်းမာရေးဌာနခွဲ	<input type="checkbox"/>	ဟိန္ဒူဘုရားကျောင်း	<input type="checkbox"/>
ပုဂ္ဂိုလ်ကျောင်း	<input checked="" type="checkbox"/>	ဆေးပေးခန်း	<input type="checkbox"/>	ခရစ်ယာန်ကျောင်း	<input checked="" type="checkbox"/>
အခြား	<input type="checkbox"/>	အခြား	<input type="checkbox"/>	ဗလီ	<input type="checkbox"/>
				အခြား	<input type="checkbox"/>
မှတ်ချက်		မှတ်ချက် မာကြာ၇၅.၀၃၀		မှတ်ချက်	

(ဂ) ကျွမ်းကျင်သူများမှတ်တမ်း (ကျေးရွာတွင်နေထိုင်သော သို့မဟုတ် တခြားရွာမှလာရောက်သော ကျွမ်းကျင်သူများ)

(၁) စာသင်ကျောင်း			(၂) ကျန်းမာရေး			(၃) လက်မှုပညာရှင်		
	ရွာတွင်နေ ထိုင်သူ	အခြားရွာမှ လာသူ		ရွာတွင်နေ ထိုင်သူ	အခြား ရွာမှ လာသူ		ရွာတွင်နေ ထိုင်သူ	အခြားရွာ မှလာသူ
ပူလတန်းပြဆရာ/မ	<input checked="" type="checkbox"/>	<input checked="" type="checkbox"/>	ဆရာဝန်	<input type="checkbox"/>	<input type="checkbox"/>	လက်သမား	<input checked="" type="checkbox"/>	<input checked="" type="checkbox"/>
အထက်တန်းပြဆရာ/မ	<input checked="" type="checkbox"/>	<input type="checkbox"/>	လက်ထောက် ကျန်းမာရေးမှူး	<input type="checkbox"/>	<input type="checkbox"/>	ပန်းရံ	<input checked="" type="checkbox"/>	<input type="checkbox"/>
အလယ်တန်းပြဆရာ/မ	<input checked="" type="checkbox"/>	<input type="checkbox"/>	အမျိုးသမီးကျန်းမာရေး ဆရာမ	<input checked="" type="checkbox"/>	<input type="checkbox"/>	လျှပ်စစ်ကျွမ်းကျင်၊ ပီးသမား	<input checked="" type="checkbox"/>	<input checked="" type="checkbox"/>
ပုဂ္ဂိုလ်ဆရာ/မ	<input checked="" type="checkbox"/>	<input type="checkbox"/>	သားဖွားဆရာမ	<input checked="" type="checkbox"/>	<input checked="" type="checkbox"/>	ရေလိုက်သွယ်သူ	<input type="checkbox"/>	<input type="checkbox"/>
အခြား	<input type="checkbox"/>	<input type="checkbox"/>	ပြည်သူ့ကျန်းမာရေးလုပ်သား	<input checked="" type="checkbox"/>	<input type="checkbox"/>	စက်မြင်ဆရာ	<input checked="" type="checkbox"/>	<input type="checkbox"/>
မှတ်ချက်			မှတ်ချက်			မှတ်ချက်		

(ဃ) ကျေးရွာသို့ရောက်ရှိနိုင်သည့် လမ်းအခြေအနေ / ကျေးရွာတစ်ရွာသည် ၎င်း၏ ကျေးရွာအုပ်စုနှင့် ဆက်သွယ်ထားသော လမ်းအခြေအနေ (အောက်ပါတို့ကိုပိုင်းပါ)

ကျောက်ကြမ်းလမ်း: ကတ္တရာလမ်း ကွန်ကရစ်လမ်း: _____
 ကျောက်စင်းလမ်း: မြေသားလမ်း လူသွားလမ်း: _____
 မော်တော်ဆိုင်ကယ်လမ်း: _____
 အခြား: _____



လူထုဗဟိုပြု စီမံကိန်း၊ စီမံကိန်းလက်စွဲ အပိုင်း - (၃) - ၂၉.၁၀.၂၀၁၆

(င) ကျေးရွာဖွံ့ဖြိုးမှုစီမံချက်

- (၁) လူထုဗဟိုပြုစီမံကိန်းမစတင်မီ ဤကျေးရွာတွင်ကျေးရွာဖွံ့ဖြိုးမှု စီမံချက်ရှိခဲ့ပါသလား? ပိုင်းပါ
ရှိပါသည်/မရှိပါ/မသိပါ
- (၂) ရှိခဲ့ပါလျှင် ဤစီမံချက်ကို မည်သည့် ခုနှစ်တွင်ပြင်ဆင်ခဲ့ပါသနည်း? ၂၀၁၃
နှစ်-----/မသိပါ
- (၃) ဤစီမံချက်ကို မြို့နယ်မှအတည်ပြုခဲ့ပါသလား? ပြုခဲ့ပါသည်/မပြုခဲ့ပါ /မသိပါ

(စ) ရရီးအကွာအဝေး

- (၁) ဤကျေးရွာ၏ဗဟိုမှ ၎င်းကျေးရွာအုပ်စု၏ဗဟိုအထိ ခရီးပိုင်မည်မျှကွာဝေးသနည်း? ပိုင်-----/မသိပါ
 - (၂) ဤကျေးရွာမှ ၎င်းကျေးရွာအုပ်စုဗဟိုအထိ သွားလာရာတွင်ကြာမြင့်သည့်အချိန်။
- ခြောက်သွေ့ရာသီတွင်ကြာချိန်-----၀----- ထော်လာဂျီ/မော်တော်ဆိုင်ကယ်/ခြေလျှင်/လား/မော်တော်ဘုတ်/
အခြား -----
- မိုးရာသီတွင်ကြာချိန်-----၀----- ထော်လာဂျီ/မော်တော်ဆိုင်ကယ်/ခြေလျှင်/လား/မော်တော်ဘုတ်/
အခြား -----


(ဆ) ပတ်ဝန်းကျင်ဆိုင်ရာ သဘာဝဘေးအန္တရာယ်


ဤကျေးရွာတွင် ရေကြီးခြင်းကဲ့သို့ သဘာဝဘေးအန္တရာယ်ကျရောက်ဖူးခြင်း ရှိပါသလား။
 မရှိပါ ရှိပါသည် ရှိလျှင်ဖော်ပြပါ ----- မိုးခေါင်ကျခြင်းပါ (၁၃.၈ (၁၃.၈ - ၂၀၀၀)

(ဇ) ကျေးရွာတွင် ဇွဲစည်းထားသော အဖွဲ့အစည်းများ

လူထုဗဟိုပြုစီမံကိန်းမတိုင်မီ ဤကျေးရွာတွင် ကျေးရွာဖွံ့ဖြိုးရေးအတွက် အစိုးရ (သို့) ရွာသားများကိုယ်တိုင်(သို့) စီမံကိန်းတစ်ခုခုမှ ဇွဲစည်းထားသည့် အဖွဲ့အစည်းများရှိပါသလား။

- (၁) ----- ကျေးရွာဖွံ့ဖြိုးရေး ကော်မတီ
- (၂) -----

ကျေးရွာခေါင်းဆောင် အမည် ဦးသိန်းစော
လက်မှတ်  နေ့စွဲ ၁၀.၁၁.၂၀၁၇

လူထုစည်းရုံးရေးမှူး အမည် ဦးကျော်စွာ
လက်မှတ်  နေ့စွဲ ၁၀.၁၁.၂၀၁၇

ကျေးရွာဖွံ့ဖြိုးရေးအစီအစဉ် | နောင်ပုလဲကျေးရွာ | နောင်ပုလဲကျေးရွာအုပ်စု

ပုံစံ - ၂။ စီမံကိန်းစက်ဝန်း အချိန်ဇယား (PC-၂)

နောင်ပုလဲကျေးရွာ | နောင်ပုလဲကျေးရွာအုပ်စု

ကျေးရွာဖွံ့ဖြိုးရေးအစီအစဉ်

(၂)

လူထုဗဟိုပြု စီမံကိန်း၊ စီမံကိန်းလက်ခွဲ အပိုင်း - (၃) - ၂၉.၁၀.၂၀၁၆

ပုံစံ - ၂ - စီမံကိန်းစက်ဝန်းအချိန်ဇယား (PC 2)

လမ်းညွှန်ချက်၊ သက်ဆိုင်ရာလူထုစည်းရုံးရေးမှူး၊ လက်ထောက်နည်းပညာနည်းပညာမှူးများမှ စီမံကိန်းစက်ဝန်းအဆင့်တစ်ခုစီပြီးစီးတိုင်း ကျေးရွာနှင့် ကျေးရွာအုပ်စုအတွက် ဤပုံစံကို ဖြည့်သွင်းရမည်။

စည်းရုံးရေးမှူး/ဝန်ထမ်း အမည် ဒို့. ဦးလှိုင်ကျော်

နေ့စွဲ ၁၀/၁၀/၂၀၁၇ စက်ဝန်းအားအမှတ်ခြစ်ပါ စက်ဝန်း(၁) စက်ဝန်း(၂) စက်ဝန်း(၃)

မြည်နယ်/တိုင်း ကယား၊ မြို့နယ် ဒီးဂဟူ၊ ကျေးရွာအုပ်စု ဖျင်ယု၊ ကျေးရွာ ဖျင်ယု

စီမံကိန်းဆောင်ရွက်မှုအဆင့်များ	နေ့စွဲ		အစည်းအဝေးတွင်တက်ရောက်သူအရေအတွက်			
	တင်ပြသည့် နေ့	ပြီးဆုံးသည့်နေ့	အမျိုးသား အရေအတွက်	အမျိုးသမီး အရေအတွက်	စိမ်းတောင်စု အရေအတွက်	လူမျိုးစုတက်ရောက်သူ အရေအတွက် နှင့် လူမျိုးစုအမည်
၁။ ကျေးရွာစီမံကိန်း မိတ်ဆက်အစည်းအဝေး	၁၀.၁၀.၁၇	၁၀.၁၀.၁၇	၂၂	၃၄	၇၃	၇၃ မာယာန်
၂။ ကျေးရွာဖွံ့ဖြိုးရေး စီမံချက်ရေးဆွဲခြင်း အစည်းအဝေး	၁၄.၁၀.၁၇	၁၄.၁၀.၁၇	၃၆	၃၁	၄၄	၄၄ မာယာန်
၃။ ကျေးရွာအုပ်စု လုပ်ငန်းဆုံးဖြတ်ချက်ချသည့် အစည်းအဝေး	၂၀.၁၀.၁၇	၂၀.၁၀.၁၇	၄	၁၂	၂၁	၁၈ ကယား ၃ ကယား
၄။ မြို့နယ်အဆင့် စီမံကိန်းရေးဆွဲရေး နှင့် အကောင်အထည်ဖော်ရေးကော်မတီ၏ စီမံကိန်း သုံးသပ်မှု အစည်းအဝေး			မလို	မလို	မလို	မလို
၅။ မြို့နယ် စီမံကိန်းရေးဆွဲရေး နှင့် အကောင်အထည်ဖော်ရေး ကော်မတီ၏ ဆုံးဖြတ်မှုကို ရွာသို့ အသိပေး အကြောင်းကြားသည့် အစည်းအဝေး						

လူထုဗဟိုပြု စီမံကိန်း၊ စီမံကိန်းလက်ခွဲ အပိုင်း - (၃) - ၂၉.၁၀.၂၀၁၆

၆။ စီမံကိန်းလုပ်ငန်းခွဲစီမံချက်ရေးဆွဲခြင်း အစည်းအဝေး						
၆.၁။ စီမံကိန်းလုပ်ငန်း အကောင်အထည်ဖော် ရေးဆွဲခြင်း						
၆.၂။ ဝယ်ယူရေးအစီအစဉ် ရေးဆွဲခြင်း						
၆.၃။ ဘဏ္ဍာရေးကုန်ကျမှု လျာထားအစီအစဉ် ရေးဆွဲခြင်း						
၆.၄။ ပြင်/ထိန်းအစီအစဉ် ရေးဆွဲခြင်း						
၇။ စီမံကိန်းလုပ်ငန်းခွဲ တိုးတက်မှု စောင့်ကြည့် အစည်းအဝေး						
၇.၁။ အစည်းအဝေး ပထမအကြိမ်						
၇.၂။ အစည်းအဝေး ဒုတိယအကြိမ်						
၇.၃။ အစည်းအဝေး တတိယအကြိမ်						
၈။ စီမံကိန်းလုပ်ငန်းခွဲ အပြီးသတ်စစ်ဆေးခြင်း အစည်းအဝေး						
၉။ လူထုစစ်ဆေးခွဲအစည်းအဝေး						

ပုံစံ - ၃။ ကျေးရွာဖွံ့ဖြိုးရေးဦးစားပေးအစီအစဉ် (PC-၃)

ပုံစံ - ၀ - ၃ ကျေးရွာဖွံ့ဖြိုးရေး ဦးစားပေးအစီအစဉ် (Form PC 3)

လမ်းညွှန်ချက် အဆင့်(၃) ကျေးရွာဖွံ့ဖြိုးရေးအစီအစဉ်အပေး ငြိမ်းသောအခါ ကျေးရွာစီမံကိန်း အထောက်အကူပြု ကော်မတီသည် လူထုစည်းရုံးရေးပူးအကူအညီဖြင့် ဤပုံစံကိုဖြည့်စုံအောင် ဖြည့်သွင်းရမည်။

လူထုစည်းရုံးရေးပူး/ဝန်ထမ်း အမည် - ဒေါ်ကျွန်းကျွန်း

နေ့စွဲ ၀၀/၀၀/၂၀၁၇ စက်ဝန်းအား အမှတ်ခြစ်ပါ (✓) စက်ဝန်း(၁)
 စက်ဝန်း(၂) စက်ဝန်း(၃) စက်ဝန်း(၄)

ပြည်နယ်/တိုင်း မကွေး ဦးစားဦးစွာ ဒေါ်ကျွန်းကျွန်း ကျေးရွာအုပ်စု ပုလဲ ကျေးရွာ ပုလဲ

က။ အခက်အခဲအတားအဆီးများအားဆွေးနွေးခြင်း - ယခုလက်ရှိအခြေအနေတွင် ဤကျေးရွာဖွံ့ဖြိုးရေးအစီအစဉ်အတွက် အဓိက အခက်အခဲအတားအဆီးများသည် မည်သည့်အရာဖြစ်ပါသနည်း။ (အမျိုးသား/သမီး အနည်းဆုံးအခက်အခဲ ၅ ခုစီဖော်ပြပါ)

အမျိုးသား အဖွဲ့မှ တင်ပြသောအခက်အခဲအတားအဆီးများ	အမျိုးသမီး အဖွဲ့မှ တင်ပြသောအခက်အခဲအတားအဆီးများ
၁။ စွယ်စုံလမ်း မကောင်းခြင်း၊ မြေအကျိုး မရှိခြင်း	၁။ မိုးမကောင်းခြင်း၊ မိုးရေမရှိခြင်း၊ မြေအကျိုး မရှိခြင်း
၂။ စပါးလုံး များခြင်း၊ မြေအကျိုး မရှိခြင်း	၂။ မြေအကျိုး မရှိခြင်း၊ မြေအကျိုး မရှိခြင်း
၃။ မိုးမကောင်းခြင်း၊ မြေအကျိုး မရှိခြင်း	၃။ မြေအကျိုး မရှိခြင်း၊ မြေအကျိုး မရှိခြင်း
၄။ စားနပ်ရိက္ခာ မလုံခြုံခြင်း၊ မြေအကျိုး မရှိခြင်း	၄။ မြေအကျိုး မရှိခြင်း၊ မြေအကျိုး မရှိခြင်း
၅။ မြေအကျိုး မရှိခြင်း၊ မြေအကျိုး မရှိခြင်း	၅။ မြေအကျိုး မရှိခြင်း၊ မြေအကျိုး မရှိခြင်း

ခ။ မျှော်မှန်းခြင်း - နောင်လာမည့် (၅) နှစ်အတွင်း ကျေးရွာဖွံ့ဖြိုးရေး မျှော်မှန်းလျာထားချက်များအား တင်ပြပါ။

အမျိုးသားအဖွဲ့မှ တင်ပြသောမျှော်မှန်းချက်များ	အမျိုးသမီးအဖွဲ့မှ တင်ပြသောမျှော်မှန်းချက်များ
၁။ ကျေးရွာအတွက် ဦးစားပေး ဖွံ့ဖြိုးတိုးတက်မှု လုပ်ငန်းစဉ်များ	၁။ မိုးမကောင်းခြင်း၊ မိုးရေမရှိခြင်း
၂။ စွယ်စုံလမ်း မကောင်းခြင်း၊ မြေအကျိုး မရှိခြင်း	၂။ မြေအကျိုး မရှိခြင်း၊ မြေအကျိုး မရှိခြင်း
၃။ မိုးမကောင်းခြင်း၊ မြေအကျိုး မရှိခြင်း	၃။ မြေအကျိုး မရှိခြင်း၊ မြေအကျိုး မရှိခြင်း
၄။ စားနပ်ရိက္ခာ မလုံခြုံခြင်း၊ မြေအကျိုး မရှိခြင်း	၄။ မြေအကျိုး မရှိခြင်း၊ မြေအကျိုး မရှိခြင်း
၅။ မြေအကျိုး မရှိခြင်း၊ မြေအကျိုး မရှိခြင်း	၅။ မြေအကျိုး မရှိခြင်း၊ မြေအကျိုး မရှိခြင်း

င။ ကျေးရွာအတွက် ဦးစားပေး ဖွံ့ဖြိုးတိုးတက်မှု လုပ်ငန်း အစီအစဉ်များအားဖော်ပြပါ။

ဂ။ လူထုစီမံကိန်း၏ လာမည့် (၄) နှစ်အတွက် အကျိုးမဝင်သော ဦးစားပေး ဖွံ့ဖြိုးတိုးတက်မှု လုပ်ငန်း အစီအစဉ်များအားဖော်ပြပါ။

အဆင့်	ကျေးရွာအတွက် ဦးစားပေး ဖွံ့ဖြိုးတိုးတက်မှု လုပ်ငန်းစဉ်များ	အဆိုပြုသူ (အမျိုးသား/အမျိုးသမီး/အမျိုးသား+အမျိုးသမီး)	ခန့်မှန်းကျန်ကျစေရိတ်	အကျိုးခံစားခွင့်ရှိသူ ခန့်မှန်းခြေအရေအတွက်
၁	မိုးမကောင်းခြင်း၊ မိုးရေမရှိခြင်း	မ + မ		၃၉၆
၂	ကျေးရွာအတွက်	မ + မ		၃၉၆
၃	စားနပ်ရိက္ခာ	မ + မ		၃၉၆
၄	ကျေးရွာအတွက်	မ + မ		၃၉၆
၅	မိုးမကောင်းခြင်း၊ မိုးရေမရှိခြင်း	မ		၃၉၆

ဃ။ လူထုစီမံကိန်း၏ လာမည့် (၄) နှစ်အတွက် အကျိုးမဝင်သော ဦးစားပေး ဖွံ့ဖြိုးတိုးတက်မှု လုပ်ငန်း အစီအစဉ်များအားဖော်ပြပါ။

အဆင့်	ကျေးရွာအတွက် ဦးစားပေး ဖွံ့ဖြိုး	အဆိုပြုသူ (အမျိုးသား/အမျိုးသမီး)	အခန့်ကျန်ကျစေရိတ်

ကျေးရွာဖွံ့ဖြိုးရေးအစီအစဉ်

နောင်ပုလဲကျေးရွာ

	တိုးတက်မှု လုပ်ငန်းစဉ်များ	အမျိုးသမီးများ/အမျိုးသား+ အမျိုးသမီး)	
၁	ပို့ဆက်ရေး၊ ရေ၊ မီး၊ မြေ၊ ရေ၊ ဘင်တိုက်	၆	
၂	စက်မှု၊ လက်မှု ဘင်တိုက်	၆	
၃			
၄			
၅			

ခေါင်းဆောင်၊ ကျေးရွာစီမံကိန်းအထောက်အကူပြုကော်မတီမှ အတည်ပြုသည်။

အမည် ဒေါ်စောစိန် လက်မှတ် Hsein နေ့စွဲ ၁၀-၁၀-၂၀၁၇

(၄)

နောက်ဆက်တွဲ(၄)၊ ခြားနားသောအပိုင်းများအတွက် ဦးစားပေးဖွံ့ဖြိုးရေးလုပ်ငန်းစဉ်များ

နောက်ဆက်တွဲ(၄) ခြားနားသောအပိုင်းများအတွက် ဦးစားပေးဖွံ့ဖြိုးရေးလုပ်ငန်းစဉ် အနှစ်ချုပ်

မူရင်းသည်အား: VPSC တွင်ထားရှိရပါမည်။ အခြားဌာနများနှင့် ညှိနှိုင်းရန်အတွက် မိတ္တူအား: TPIC သို့ပို့ရပါမည်။ MIS data အနေဖြင့် သွင်းရန် မလိုအပ်ပါ။

	အဆင့်	လုပ်ငန်း	မည်သူဦးစားပေးလဲ	ကျေးဇူးတင်တာဝန်ခံသူ (သို့) အုပ်စု	ပြင်ပမှမည်သူ ထောက်ပံ့ မလဲ
အခြေခံအဆောက်အအုံ	၁	ခရီးစဉ်အောင်မြင်စွာစတင်ကျင်းပနိုင်ရေး	<input checked="" type="checkbox"/> မ <input type="checkbox"/> ကျား		
	၂	ကျေးဇူးတင်ရေးပေးခြင်း	<input checked="" type="checkbox"/> မ <input type="checkbox"/> ကျား		
	၃		<input type="checkbox"/> မ <input type="checkbox"/> ကျား		
	၄		<input type="checkbox"/> မ <input type="checkbox"/> ကျား		
	၅		<input type="checkbox"/> မ <input type="checkbox"/> ကျား		
အသက်မွေးဝမ်းကျောင်း/ပိုက်လိုင်း	၁		<input type="checkbox"/> မ <input type="checkbox"/> ကျား		
	၂		<input type="checkbox"/> မ <input type="checkbox"/> ကျား		
	၃		<input type="checkbox"/> မ <input type="checkbox"/> ကျား		
	၄		<input type="checkbox"/> မ <input type="checkbox"/> ကျား		
	၅		<input type="checkbox"/> မ <input type="checkbox"/> ကျား		
ကျန်းမာရေးနှင့် အာဟာရ	၁	ဘေးပေးခန်း	<input checked="" type="checkbox"/> မ <input type="checkbox"/> ကျား		
	၂		<input type="checkbox"/> မ <input type="checkbox"/> ကျား		
	၃		<input type="checkbox"/> မ <input type="checkbox"/> ကျား		
	၄		<input type="checkbox"/> မ <input type="checkbox"/> ကျား		
	၅		<input type="checkbox"/> မ <input type="checkbox"/> ကျား		
ပညာရေး	၁	စာပေစာအုပ်	<input checked="" type="checkbox"/> မ <input type="checkbox"/> ကျား		
	၂		<input type="checkbox"/> မ <input type="checkbox"/> ကျား		
	၃		<input type="checkbox"/> မ <input type="checkbox"/> ကျား		

ကျေးရွာအစည်းအဝေးမှတ်တမ်းများ

(၁၄.၁၀.၂၀၁၇) ရက်နေ့တွင် နောင်ပုလဲကျေးရွာအုပ်စု၊ နောင်ပုလဲကျေးရွာတွင် ကျင်းပပြုလုပ်ခဲ့သည့်
ပထမအကြိမ် အစည်းအဝေးမှတ်တမ်း

တက်ရောက်သူဦးရေ - ကျား (၃၅) + မ (၃၃) = (၆၈) ဦး

- ရည်ရွယ်ချက် (၁) လူထုဗဟိုပြုစီမံကိန်း၏ ကျေးရွာဖွံ့ဖြိုးရေး အခြေခံသဘောတရားများ ရှင်းလင်းနိုင်ရန်
- (၂) ကျေးရွာလူထုအား စီမံကိန်းစက်ဝန်း၊ စီမံကိန်းလုပ်ထုံးလုပ်နည်းများ၊ ဆောင်ရွက်ရန်ရှောင်ရန်များကို သိရှိနားလည်စေရန်။
- (၃) စီမံကိန်းနှင့်သက်ဆိုင်သောသူများကိုရှင်းပြနိုင်စေရန်။
- (၄) စေတနာ့ဝန်ထမ်းရွေးချယ်နိုင်ရန်။
- (၅) လူမှုဆန်းစစ်ချက်များပြုလုပ်နိုင်ရန်။

ပထမအကြိမ်အစည်းအဝေးကိုမစတင်မှီ တက်ရောက်သူစာရင်းကို ကောက်ယူပြီး နံနက် (၉:၃၀) နာရီတွင် စတင်ခဲ့ကြရာ ရှေးဦးစွာ ကျေးရွာအုပ်ချုပ်ရေးမှူး ဦးသိန်းဖေထူး မှ အဖွင့်အမှာစကား ပြောကြားခြင်း အစီအစဉ်ပင်ဖြစ်ပါသည်။ ထို့နောက် တာဝန်ကျဆရာမ ဦးကိုရယ်ဘာနားဘာ့စ် မှ လူထုဗဟိုပြုစီမံကိန်း မိတ်ဆက်ခြင်းကို အချက် (၁၅) ချက်ဖြင့် ရှင်းလင်းတင်ပြခဲ့ပြီး တစ်ဆက် တည်းမှာပင် လူထုဗဟိုပြုစီမံကိန်းစက်ဝန်း (အပိုင်း ၆ ပိုင်း နှင့် အဆင့် ၁၄ ဆင့်) ကို ရှင်းလင်း ပြောကြားခဲ့ပါသည်။

ဆက်လက်ပြုလုပ်ရမည့် အစီအစဉ်အရ ကျေးရွာစေတနာ့ဝန်ထမ်း ရွေးချယ်ခြင်း အစီအစဉ်ဖြစ်ပြီး ကျေးရွာအနေဖြင့် ယခင်ရွေးချယ်ထားပြီးသော စေတနာ့ဝန်ထမ်းကိုသာ ပြန်လည်အတည်ပြုသဖြင့် အသစ်ထပ်မံရွေးချယ်ရန် မလိုအပ်ချေ။ ထို့နောက် စီမံကိန်းနှင့် ပါဝင် ပတ်သက်သူများကို ဆက်လက်ရှင်းလင်း တင်ပြပေးခဲ့ပါသည်။

ထို့နောက် လူမှုဆန်းစစ်ချက်လုပ်ဆောင်ချက်များကို ကျေးရွာလူထုနှင့်အတူ ဆန်းစစ်ဖော်ထုတ်ခဲ့ကြရာတွင် ယခင်နှစ်ပြုလုပ်ခဲ့သော ကျေးရွာဖွံ့ဖြိုးရေးအစီအစဉ် စာအုပ်ကို မှီငြမ်းပြီး ဖြည့်စွက်အတည်ပြုခဲ့ကြပါသည်။ ပြုလုပ်ခဲ့သော လူမှုဆန်းစစ်ချက်များမှာ - လူမှုရေးနှင့်အရင်းအမြစ်ပြမြေပုံ၊ ဥစ္စာဓနကြွယ်ဝမှုသတ်မှတ်ချက်၊ ကျား-မရေးရာပိုင်ဆိုင်မှုနှင့် ထိမ်းချုပ်မှု၊ ရာသီခွင်ပြဇယားရေးဆွဲခြင်း၊ ပင့်ကူအိမ်သုံးသပ်ချက်နှင့် အဖွဲ့အစည်းဆိုင်ရာ ချိတ်ဆက်မှုအခြေပြဇယား စသည်တို့ပင်ဖြစ်ပါသည်။

ထိုအစီအစဉ်များ အားလုံးပြီးနောက် ပထမအကြိမ် ကျေးရွာအစည်းအဝေးကို မွန်းလွဲ (၄:၃၀) နာရီတွင် အောင်မြင်စွာ ပိတ်သိမ်းနိုင်ခဲ့ပါသည်။

မှတ်တမ်းတင်သူ - ဦးကိုရယ်ဘာနားဘာ့စ်

(၁၅.၁၀.၂၀၁၈) ရက်နေ့တွင် နောင်ပုလဲကျေးရွာအုပ်စု၊ နောင်ပုလဲ ကျေးရွာတွင် ကျင်းပပြုလုပ်ခဲ့သည့် ဒုတိယအကြိမ် အစည်းအဝေးမှတ်တမ်း

တက်ရောက်သူဦးရေ - ကျား (၃၅) + မ (၃၂) = (၆၇) ဦး

- ရည်ရွယ်ချက် (၁) ကျေးရွာဖွံ့ဖြိုးရေးအစီအစဉ်အတွက် ပြင်ဆင်ခြင်းနှင့်
- (၂) ကျေးရွာကိုယ်စားလှယ်များနှင့် ကော်မတီအဖွဲ့ဝင်များ ရွေးချယ်ခြင်း။

ဒုတိယအကြိမ်အစည်းအဝေးမစတင်မီ တက်ရောက်သူစာရင်းကို ကောက်ယူပြီး နံနက် (၉:၃၀) နာရီတွင် စတင်ခဲ့ကြရာ ရှေးဦးစွာ ပထမအကြိမ် ကျေးရွာ အစည်းအဝေးတွင် ပြုလုပ် ခဲ့သော လူမှုဆန်းစစ်ချက်များအား ကျေးရွာလူထုသို့ ပြန်လည်တင်ပြခြင်းဖြစ်ပါသည်။ ထို့နောက် တာဝန်ကျ ဆရာမ ဒေါ်ကေသီလှိုင်မှ အခက်အခဲ ပြဿနာစာရင်း၊ ဦးစားပေး မျှော်မှန်းချက်များနှင့် ဖွံ့ဖြိုးတိုးတက်ရေး လုပ်ငန်း အစီအစဉ်များစာရင်းကို ပြန်လည်ဖော်ထုတ် ဆွေးနွေးစေခဲ့ပါသည်။

ထို့နောက် လုပ်ငန်းရွေးချယ်အတည်ပြုခြင်းကို ကောင်းမွန်စွာ ရွေးချယ်နိုင်ရန် အကျိုးဝင်သော လုပ်ငန်း/ အကျိုးမဝင်သော လုပ်ငန်းများ ကိုရှင်းလင်းပြပေးခဲ့ပါသည်။ ထို့နောက် ဦးစားပေး အဆင့်သတ်မှတ်ခြင်းကို အတည်ပြုရွေးချယ်စေခဲ့ပါသည်။

ပြီးသည်နှင့် အကာအကွယ်များ၊ ကော်မတီဝင်များ၏ တာဝန်များနှင့် လုပ်ငန်းဆောင်ရန် ရှောင်ရန်များကို ဆက်လက်ရှင်းပြပေးခဲ့ပါသည်။ ကော်မတီဝင်များ အပြောင်းအလဲမရှိသဖြင့် ပြန်လည်ဖွဲ့စည်းရန် မလိုအပ်ပါ။ ထို့နောက် အကြံပြုတိုင်ကြားရေး စနစ်ကို ရှင်းပြပြီး အစီအစဉ် များ အားလုံးပြီးနောက် ဒုတိယအကြိမ် ကျေးရွာအစည်းအဝေးကို မွန်းလွဲ (၂:၃၀) နာရီတွင် အောင်မြင်စွာ ပိတ်သိမ်းနိုင်ခဲ့ပါသည်။

မှတ်တမ်းတင်သူ - ဦးကိုရယ်ဘာနားဘာ့စ်

ကျေးရွာဖွံ့ဖြိုးရေးအစီအစဉ် နောင်ပုလဲကျေးရွာ ၊ နောင်ပုလဲကျေးရွာအုပ်စု

လူထုပူးပေါင်းပါဝင်သော လူမှုဆန်းစစ်/အကဲဖြတ်ခြင်း လုပ်ငန်းစဉ်အကျဉ်းချုပ်

စဉ်	အကြောင်းအရာ	ရက်စွဲ	ဦးတည်အုပ်စု	တက်ရောက်သူများ			အဓိက ဆွေးနွေးချက်များ
				က	မ	ပ	
၁	ကျေးရွာလူမှုရေးပြသယံဇာတပြမြေပုံ (Socila map/ Resources Map)	၁၉-၁၂ ၂၀၁၇	ရပ်မိရက်ဖ၊ ကော်မတီဝင်၊ ကျေးရွာလူထု များ အားလုံး	၃၅	၁၂	၄၇	အိမ်အမျိုးအစားများ၊ အခြေခံအဆောက်အအုံများ၊ လုပ်ငန်းဆက်သွယ်ရေးအခြေ အနေ၊ လယ်ယာမြေများ၊ ရေထွက်ပေါက်၊ ရေလှောင် ကန်၊ သစ်တောများ
၂	လူမှုစီးပွားအဆင့် သတ်မှတ်ခြင်း (Wealth Ranking)	၁၉-၁၂ ၂၀၁၇	ချမ်းသာ၊ အလယ်အလတ်၊ နွမ်းပါး၊	၃၅	၁၃	၄၈	ကျေးရွာလူမှုစီးပွားရေးကို အုပ်စုများခွဲခြားသတ်မှတ်နိုင် ရေးအတွက်အခြေခံစံနှုန်းများ သတ်မှတ်ရန် အများလူထု သဘောတူသတ်မှတ်ခြင်း
၃	ကျား/မရေးရာ ကဏ္ဍ (Access Mapping)	၁၉-၁၂ ၂၀၁၇	ကျေးရွာအတွင်းရှိ အမျိုးသားနှင့် အမျိုးသမီးများ	၃၅	၁၃	၄၈	ကျေးရွာအတွင်းရှိအရင်းအမြစ်၊ ပိုင်ဆိုင်မှု၊ အခြေခံအဆောက်အ ဦး စသောလုပ်ငန်းများကို ဘယ်သူတွေက အသုံးပြု၊ ထိမ်းချုပ်နေသလဲဆိုတာကို ဆွေးနွေးမှုများ ပြုလုပ်ခြင်း
၄	ပင့်ကူအိမ် ကွန်ယက် (Spider Web)	၁၉-၁၂ ၂၀၁၇	အမျိုးသားများနှင့် အမျိုးသမီးများ၊ ကျေးရွာလူထု	၃၅	၁၃	၄၈	အမျိုးသားများနှင့်အမျိုးသမီးများ တန်းတူအခွင့်အရေးရရှိမှုနှင့် မရရှိ သည့် အကြောင်းအရင်းများ
၅	အဖွဲ့အစည်း ချိတ်ဆက်ပုံ (Venn Diagram)	၁၉-၁၂ ၂၀၁၇	ကျေးရွာအုပ်ချုပ် ရေးအဖွဲ့ ကျေးရွာ စီထောက်အဖွဲ့၊ ကျေးရွာလူထု	၃၅	၁၃	၄၈	ကျေးရွာအတွင်းရှိ အဖွဲ့အစည်း များနှင့် မည်သို့သောလုပ်ငန်းများ အတွက် မည်သည့်အဖွဲ့များ ချိတ်ဆက်လုပ်ကိုင်မှုရှိခြင်း

ကျေးရွာဖွံ့ဖြိုးရေးအစီအစဉ်

နောင်ပုလဲကျေးရွာ ၊ နောင်ပုလဲကျေးရွာအုပ်စု

စဉ်	အကြောင်းအရာ	ရက်စွဲ	ဦးတည်အုပ်စု	တက်ရောက်သူများ			အဓိက ဆွေးနွေးချက်များ
				က	မ	ပ	
၆	ရာသီခွင်ပြ ပြက္ခဒိန် (Seasonal Calender)	၁၉-၁၂ ၂၀၁၇	ကော်မတီဝင်များ၊ အမျိုးသမီး/သား ဆင်းရဲနွမ်းပါးသူ	၅၁	၂၄	၇၅	စိုက်ပျိုးရိတ်သိမ်းကာလ (တောင် ယာ၊လယ်ယာ)၊ စီးပွားရေး/ငွေရှာ (အရောင်းအဝယ်)၊ ပွဲတော်ချိန်၊ မိုးများကာလ၊ ကျန်းမာရေးဆိုး ကာလ၊ ဝင်ငွေအကောင်းဆုံး ကာလ၊ အလုပ်ပါးကာလ၊ ရေရှားကာလ
၇	အခက်အခဲ/ပြဿနာ (Problem)	၂၀-၁၂ ၂၀၁၇	အမျိုးသမီး/သား၊ လူထုအားလုံး	၃၅	၁၃	၄၈	ငွေကြေးအရင်းအနှီးမရှိ၊ လမ်းပန်းဆက်သွယ်ရေး၊ မီးလင်းရေး ရေလုံလောက်မှုမရှိ ဖုန်းဆက်သွယ်ရေး၊ ကျန်းမာရေး၊ ပညာရေး၊ စီးပွားရေး၊ စည်းလုံးခြင်းမရှိ။
၈	ကျေးရွာ၏ (၄)နှစ်စာ မျှော်မှန်းချက်များ (Village visions)	၂၀-၁၂ ၂၀၁၇	ကျေးရွာလူထု အားလုံး	၃၅	၁၃	၄၈	စီးပွားရေးပိုမိုကောင်းမွန်လာရန်၊ ပညာရေး၊ လူမှုရေး၊ ကျန်းမာရေး၊ ဘာသာရေး ပိုမိုကောင်းမွန်လာ၊ ကျေးရွာစည်းလုံးခြင်း ပိုမိုကောင်းမွန်လာ၊ စားဝတ်နေရေးပိုမိုအဆင်ပြေလာ
၉	ကျေးရွာဖွံ့ဖြိုးရေး လုပ်ငန်းစဉ်များ (Village Approve Vision)	၂၀-၁၂ ၂၀၁၇	ရွာလူထု အားလုံး	၃၅	၁၃	၄၈	လမ်း(ကတ္တရာ)၊ မီး(လျှပ်စစ်မီး)၊ ခန်းမဆောင်၊ ရေလှောင်ကန်၊ ရေငုတ်/ပိုက်၊ စာသင်ကျောင်း တိုးချဲ့
၁၀	ကျေးရွာဦးစားပေး လုပ်ငန်းစဉ်များ (Village Object Vision)	၂၀-၁၂ ၂၀၁၇	ရွာလူထု အားလုံး	၃၅	၁၃	၄၈	ကျေးရွာဖွံ့ဖြိုးရေးလုပ်ငန်းစဉ် အဆင့် သတ်မှတ်ခြင်း၊ တိုင်းတာခြင်း၊ ခန့်မှန်းကုန်ကျငွေ တွက်ချက်ခြင်း၊ အကျိုးခံစားခွင့် ရှိသူလူဦးရေ
၁၁	ကျေးရွာသမိုင်း အကျဉ်းချုပ် (Village History)		အမျိုးသမီး/သား၊ လူထုအားလုံး				ကျေးရွာစတင် တည်ထောင်သည့် ခုနှစ်၊ အိမ်ခြေ၊ လူဦးရေ၊ လူမျိုး၊ ဘာသာစသော ကျေးရွာသမိုင်း အချက်အလက် အဆင့်ဆင့်များ ကို ဖော်ထုတ်ခြင်း