

ပြည်ထောင်စုသမ္မတမြန်မာနိုင်ငံတော်အစိုးရ
စိုက်ပျိုးရေး၊ မွေးမြူရေးနှင့် ဆည်မြောင်းဝန်ကြီးဌာန
ကျေးလက်ဒေသဖွံ့ဖြိုးတိုးတက်ရေးဦးစီးဌာန

လူထုဗဟိုပြုစီမံကိန်း (တတိယနှစ်စက်ဝန်း)

National Community Driven Development Project



ကျေးရွာဖွံ့ဖြိုးရေးအစီအစဉ်

Village Development Plan (VDP)

ရွှေကျမြို့နယ်

နောင်ရင်းကျေးရွာ၊ တိန်းဟွန်းကျေးရွာအုပ်စု

၂၀၂၀ခုနှစ်၊ ဇူလိုင်လ

မာတိကာ

၁။ မြို့နယ်မြေပုံ

၂။ ကျေးရွာ တည်နေရာပြ မြေပုံ

၃။ အုပ်စုတွင်ပါဝင်သောကျေးရွာများစာရင်း

၄။ ကျေးရွာသမိုင်းကြောင်းနှင့် ကျေးရွာအခြေခံအချက်အလက်များ

၅။ လူထုပူးပေါင်းပါဝင်သော လူမှုဆန်းစစ်ခြင်းနှင့် အကဲဖြတ်ခြင်းလုပ်ငန်းစဉ်
(PSA / PRA အကျဉ်းချုပ်ဇယား)

၆။ ကျေးရွာဖွံ့ဖြိုးရေးအစီအစဉ်တွင် အသုံးပြုသော PRA tools များနှင့် တစ်ခုချင်းစီအတွက်သုံးသပ်ချက်များ

(က) လူမှုရေးအရင်းအမြစ်ပြမြေပုံ

(ခ) ဥစ္စာနေကြွယ်ဝမှုအဆင့်သတ်မှတ်ခြင်း

(ဂ) ပိုင်ဆိုင်မှုသုံးသပ်ခြင်း

(ဃ) ပင့်ကူအိမ်သုံးသပ်ခြင်း

(င) ရာသီခွင်ပြ ပြက္ခဒိန်

(စ) ဗင်းပုံစံ

(ဆ) အမျိုးသား / အမျိုးသမီး အခက်အခဲများ

(ဇ) ကျေးရွာမျှော်မှန်းချက် အမျိုးသား / အမျိုးသမီး

(ဈ) ဦးစားပေးဖွံ့ဖြိုးရေးလုပ်ငန်းများ

၇။ ကော်မတီဝင်များရွေးချယ်ခြင်းနှင့် ကျေးရွာဖွံ့ဖြိုးရေးအစီအစဉ်ဆောင်ရွက်မှု မှတ်တမ်းဓါတ်ပုံများ

၈။ ကျေးရွာအခြေခံအချက်အလက်များ (ပုံစံ - ၁)

၉။ စီမံကိန်းစက်ဝန်းအချိန်ဇယား (ပုံစံ - ၂)

၁၀။ ကျေးရွာဖွံ့ဖြိုးရေးအစီအစဉ် (ပုံစံ - ၃)

၁၁။ ကျေးရွာစီမံကိန်းလုပ်ငန်းခွဲများရွေးချယ်ခြင်း (ပုံစံ - ၄)

၁၂။ အစည်းအဝေးမှတ်တမ်းများ

၁၃။ ကဏ္ဍအလိုက်ဖွံ့ဖြိုးရေးလုပ်ငန်းစဉ်များ

မွေးမြူရေး၊ ရေလုပ်ငန်းနှင့် ကျေးလက်စေ့စပ်မြို့ရေးဝန်ကြီးဌာန
 (ကျေးလက်စေ့စပ်မြို့တိုးတက်ရေးဦးစီးဌာန)
 ရွှေကူမြို့နယ်ကျေးလက်စေ့စပ်မြို့တိုးတက်ရေးဦးစီးဌာန
 ရွှေကူမြို့နယ်ကျေးဇူးတင်အခြေပြမြေပုံ

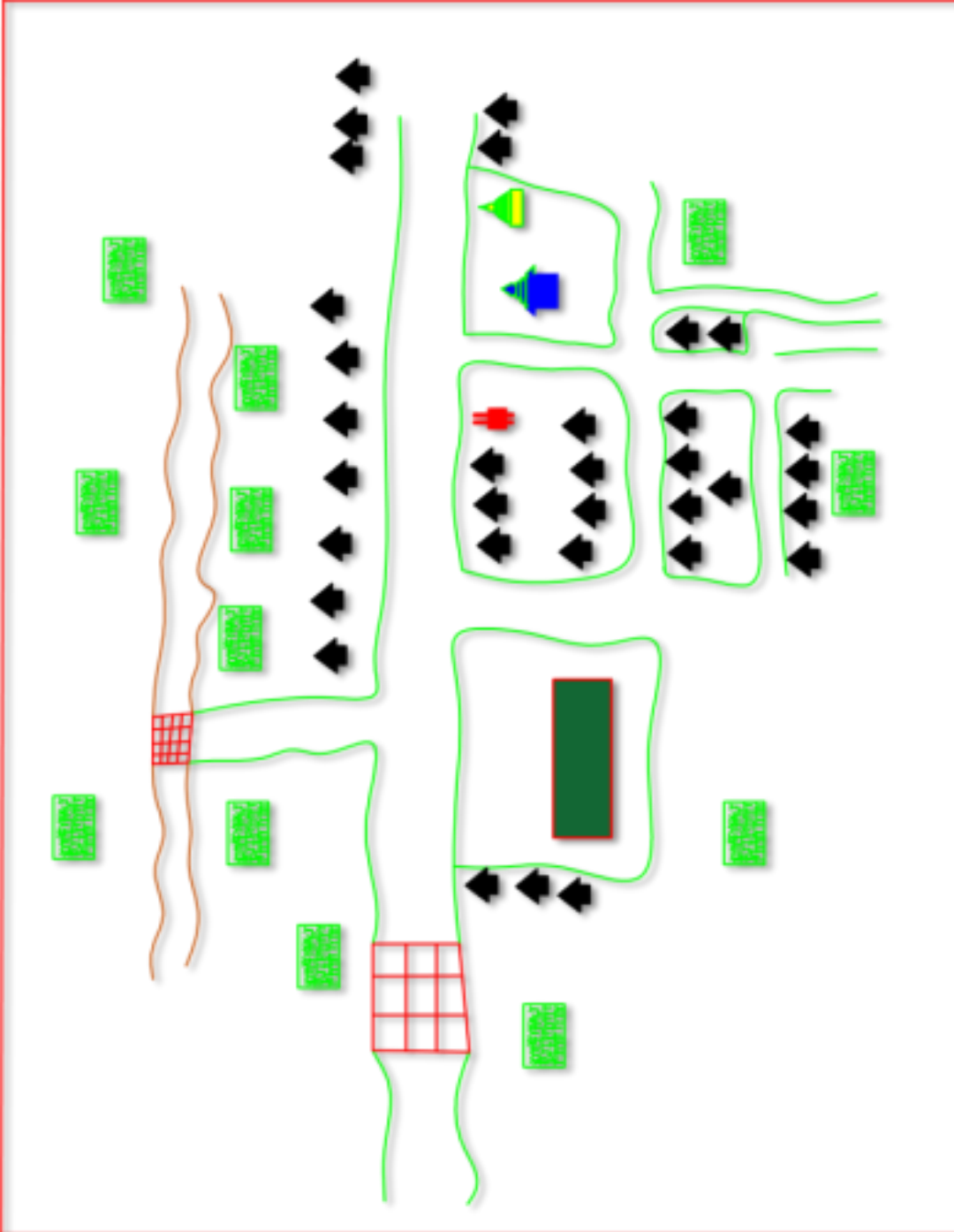











- “ ဝက်စ်မက်သီ ”
- မြို့နယ်ခြား
 - ကျေးရွာထုပ်စုခြား
 - မြစ်/ချောင်း
 - တား/လှည်းလမ်း
 - ကျေးရွာထုပ်စု
 - ကျေးရွာလယ်
 - စီမံကိန်းဦးစီးဌာန

ကျေးရွာမြေပုံ

ကျေးရွာ - နောင်ရင်း

ကျေးရွာအုပ်စု - တိန်းဟွန်း



- အိမ် 
- လယ်ကွင်း 
- စေတီ 
- ဘုန်းကြီးကျောင်း 
- ထရန်စဖော်မာ 
- စာသင်ကျောင်း 
- တံတား 
- လမ်း 
- ရောင်း 

၃။ အုပ်စုတွင်ပါဝင်သောကျေးရွာများစာရင်း

အုပ်စုအမည် - တိန်းဟွန်းကျေးရွာအုပ်စု

ပါဝင်သောကျေးရွာများ - တိန်းဟွန်းကျေးရွာ၊ မိုးလဲကျေးရွာ၊ နောင်ရင်းကျေးရွာ။

၄။ ကျေးရွာသမိုင်းကြောင်းနှင့် ကျေးရွာအခြေခံအချက်အလက်များ

သရက်ကုန်းကျေးရွာအုပ်စု၊ သရက်ကုန်းကျေးရွာ

ကချင်ပြည်နယ်၊ ရွှေကူမြို့နယ်၊ နောင်ရင်းကျေးရွာကို လွန်ခဲ့သောနှစ်ပေါင်း ၆၀ ကျော်တွင် သာသနာနှင့်ဝေးကွာခဲ့သည်။ ရဟန်း သံဃာတော်များနှင့်မတူ တွဲသဖြင့် မိုးလဲကျေးရွာ၊ မိုးလဲကျောင်း၊ မိုးလဲဆရာတော်များထံမှ ဝါတွင်းသုံးလအတွင်း လပြည် အချိန်ကာလများ တွင်သာ သံဃာတော်များနှင့်တွေ့ရ၍ တရားဘာဝနာများပွားများရပါသည်။ ကျွန်တော်တို့ရွာသည် ရဟန်းသံဃာများနှင့် လပြည့်တွင်တွေ့လကွယ်တွင်မေ့ဆိုသလို နေခဲ့ရပါသည်။ မိုးလဲ၏လက်အောက်ခံဘဝကနေ ယခုတိုင်ဖြစ်ခဲ့ပါသည်။ တိန်းဟွန်းကျေးရွာမှ ကွယ်လွန်သူ (ဦးဖြူကြီး+ဒေါ်ဖွားသိုက်) တို့ကို ရည်စူး၍ မထူး၊ မဖူး၊ ငွေအိုး၊ ဦးမောင်တူးကိုကျော်ဦး+မခင်မြတ်ဌေး မိသားစုမှ မိုးလဲကျောင်းဆရာတော်ကိုအကြီးမှူးပြု၍ ရတနာဂုဏ်ရည်စေတီတော်မြတ်အား တည်ထားကိုးကွယ်ခဲ့ပါသည်။ ၁၃၂၀-ခုနှစ် နောင်ရင်းရွာအရှေ့ ဘက်တွင် ဘုန်းတော်ကြီးကျောင်းပျက်တစ်ဆောင်ရှိပါ သည်။ ဘုန်းကြီးကျောင်းမြောက်ဘက်တွင် ညောင်ပင်ကြီးတစ်ပင်ရှိပြီး ထိုချိန်ခါက အိမ်ခြေစုစုပေါင်း(၁၃) အိမ်ထောင်စုရှိခဲ့သည်။ ယခုအခါတွင်မူ အိမ်ခြေ(၆၀)စု ရှိလာခဲ့ပါပြီ။ ရွာဦးကျောင်းဝင်းအတွင်းတွင် ဘုရားစေတီတစ်ဆူ တည်ထားကိုးကွယ်ခဲ့သည်။ နောင်ရင်းရွာအနောက်ဘက်တွင် ပျက်စီးနေသော စာသင်ကျောင်းဆောင်တစ်ဆောင်ရှိပြီး၊ နောက်ထပ်စာသင်ကျောင်းဆောင်တစ်ဆောင်ကို နိုင်ငံတော်အစိုးရ မှ တည်ဆောက်ပေးခဲ့သည်။ ကျောင်းဆောင်ဟောင်းမှာ မိမိတို့ ရပ်ရွာ၏ ကိုယ်ထူကိုယ်ထအစီအစဉ်ဖြင့် ဆောက်လုပ်ခဲ့ခြင်းဖြစ်သည်။ တချိန်က နောင်ရင်းရွာကို ညောင်ပိုင်းရွာဟု ခေါ်ဆိုခဲ့ရာ ကာလကြာရှည် လာသောအခါ နောင်ရင်းရွာဟုခေါ်ဆိုခဲ့သည်။ နောင်ရင်းကျေးရွာသည် တိန်းဟွန်းနှင့်ရွှေကူကား လမ်းမပေါ်တွင်တည်ရှိပြီး၊ နောင်ရင်းကျေးရွာ၏ အရှေ့ဘက်တွင် မိုးလဲကျေးရွာ၊ အနောက်ဘက်တွင် တိန်းဟွန်းကျေးရွာ၊ မြောက်ဘက်တွင် ကိုင်းရွာကျေးရွာတို့ တည်ရှိသည်။ ၂၀၁၃-၁၄ ခုနှစ်တွင် UN-Habitat စီမံကိန်းမှ ရေတုံ့ကင်၊ ကျောက်စည်နှင့် ယင်လုံအိမ်သာများပြုလုပ်ပေးခဲ့သည်။ ကျေးလက်ဒေသဖွံ့ဖြိုးတိုး တတ်ရေးဦးစီးဌာန၊ မြစ်မီးရောင်စီမံကိန်းမှ အကောင်အထည်ဖော်ဆောင်ရွက်ပေးသော ချေးငွေများရရှိခဲ့သည်။ သို့ဖြစ်ပါ၍ လူထုဗဟိုပြုစီမံကိန်းအနေဖြင့်လည်း ရပ်ရွာဖွံ့ဖြိုးရေးလုပ်ငန်းများကို ဆက်လက်ဆောင် ရွက်ပေးရန် မျှော်လင့်ရင်း နိဂုံးချုပ်လိုက်ရပါသည်။

၅။ကျေးရွာလူထုပူးပေါင်းပါဝင်သောလူမှုဆန်းစစ်ခြင်းနှင့်အကဲဖြတ်ခြင်းလုပ်ငန်းစဉ် (PSA/PRA) အကျဉ်းချုပ်ဇယား

စဉ်	အကြောင်းအရာ	ရက်စွဲ	ဦးတည်အုပ်စု	တက်ရောက်သူ			အဓိကဆွေးနွေးချက်များ
				ကျား	မ	ပေါင်း	
၁	လူမှုရေးနှင့် အရင်းအမြစ်ပြု မြေပုံ	၂၃.၃.၂၀၁၉	ကျေးရွာလူထု(ရပ်မိရပ်ဖများ၊ ဆင်းရဲ၊ချမ်းသာ၊ အလယ်အလတ်၊ နွမ်းပါး၊ အနှမ်းပါးဆုံးနှင့် လူငယ်အုပ်စုများ)	၁၀	၅	၁၅	အိမ်များ၊ အခြေခံအဆောက်အဦများ၊ လမ်းပန်းဆက်သွယ်ရေး၊ လယ်ယာမြေများ ၊ မြစ်ချောင်းများနှင့် နယ်နိမိတ်များ။
၂	ဥစ္စာနေကြွေမှု အဆင့် သတ်မှတ်ချက်	၂၃.၃.၂၀၁၉	ကျေးရွာလူထု(ရပ်မိရပ်ဖများ၊ ဆင်းရဲ၊ချမ်းသာ၊ အလယ်အလတ်၊ နွမ်းပါး၊ အနှမ်းပါးဆုံးနှင့် လူငယ်အုပ်စုများ)	၈	၇	၁၅	ကွဲပြားသောလူမှုစီးပွားရေးအမျိုးအစား များ ၊အမျိုးသားနှင့်အမျိုးသမီးများ၏ မကူကွဲပြား သောအသုံးပြုခွင့်နှင့်အရင်း အမြစ်များ အပေါ်ထိန်းချုပ်ခြင်း။
၃	ပိုင်ဆိုင်မှု သုံးသပ်ခြင်း	၂၃.၃.၂၀၁၉	ကျေးရွာလူထု(ရပ်မိရပ်ဖများ၊ ဆင်းရဲ၊ချမ်းသာ၊ အလယ်အလတ်၊ နွမ်းပါး၊ အနှမ်းပါးဆုံးနှင့် လူငယ်အုပ်စုများ)	၇	၉	၁၆	အမျိုးသားနှင့်အမျိုးသမီးများထိန်းချုပ် ထားသည့်ပိုင်ဆိုင်မှု (သို့) အရင်းအမြစ်များ၏ဦးစားပေးမှုများနှင့် လိုအပ်ချက်များကွဲပြားခြားနားခြင်း
၄	ရာသီခွင်ပြ ပြက္ခဒိန်	၂၃.၃.၂၀၁၉	ကျေးရွာလူထု(ရပ်မိရပ်ဖများ၊ ဆင်းရဲ၊ချမ်းသာ၊ အလယ်အလတ်၊ နွမ်းပါး၊ အနှမ်းပါးဆုံးနှင့် လူငယ်အုပ်စုများ)	၄	၆	၁၀	ရာသီဥတု၊စိုက်ပျိုးသီးနှံများ၊ နေ့စား လုပ်ငန်းများ၊ မွေးမြူရေးလုပ်ငန်း၊အစားအစာ ရရှိမှု၊ ပွဲတော်များ။
၅	ပင့်ကူအိမ် သုံးသပ်ခြင်း	၂၃.၃.၂၀၁၉	ကျေးရွာလူထု(ရပ်မိရပ်ဖများ၊ ဆင်းရဲ၊ချမ်းသာ၊ အလယ်အလတ်၊ နွမ်းပါး၊ အနှမ်းပါးဆုံးနှင့် လူငယ်အုပ်စုများ)	၁၆	၂၄	၄၀	အမျိုးသားနှင့်အမျိုးသမီးများ တန်းတူ အခွင့် အရေး ရရှိမှုနှင့် မရရှိသည့်အကြောင်းအရင်းများ။
၆	ဗင်းပုံစံ	၂၃.၃.၂၀၁၉	ကျေးရွာလူထု(ရပ်မိရပ်ဖများ၊ ဆင်းရဲ၊ချမ်းသာ၊ အလယ်အလတ်၊ နွမ်းပါး၊ အနှမ်းပါးဆုံးနှင့် လူငယ်အုပ်စုများ)	၁၈	၁၂	၃၀	ကျေးရွာအတွင်းနှင့် ပြင်ပရှိအဖွဲ့အစည်း များမည်ကို သို့ သော လုပ်ငန်းများ အတွက် မည်သည့်အဖွဲ့များ နှင့်ချိတ်ဆက်လုပ်ကိုင်မှု။

(ခ) ဥစ္စာနေကြွယ်ဝမှုအဆင့်သတ်မှတ်ခြင်း

ပါဝင်ဆောင်ရွက်သူ (၁၅)၊ ကျား (၈)၊ မ (၇)

ဥစ္စာနေကြွယ်ဝမှုစာစာ

ကျေးရွာ - ဧရာဝတီ ဒုတိယ - ဝိမာန ရက်စွဲ - 22.6.18

အဆင့်	သတ်မှတ်ချက်	ပါဝင်ဆောင်ရွက်သူ	ရာခိုင်နှုန်း
ရုပ်နှံ သာ	လယ်ယာဧရိယာ - ၁၀ ဧက ၊ ခွား - ၁၀ ဧကနှင့် ၊ ဝဇိုက်ခရိုင်၊ ဆန်စင်	၃ ခဏ်	၅%
အလယ်အပတ်	လယ်ယာဧရိယာ - ၅ ဧက ၊ ခွား - ၅ ဧကနှင့် ၊ ခွက်ဆိုး ၊ ပျဉ်တောင်	၃၀ ခဏ်	၅၀%
ဆင်းရဲ	လက်လှုပ်လက်စား ၊ သက်ကယ်ဆိုး ၊ ထင်ရှား	၂၂ ခဏ်	၄၅%

ပါဝင်သူဦးရေ - ၁၅ ယောက်

ဥစ္စာနေ / ဝတ္ထုစွဲကြွယ်ဝမှု စာစာ

လယ်ယာဧရိယာ - ၁၀ ဧက ၊ ခွား - ၁၀ ဧကနှင့် ၊ ဝဇိုက်ခရိုင် ၊ ဆန်စင် ဤရွာရွာအတွက် ရုပ်နှံ သာ ဆက်မဟုတ်သော်လည်း

လယ်ယာဧရိယာ - ၅ ဧက ၊ ခွား - ၅ ဧကနှင့် ၊ ခွက်ဆိုး ၊ ပျဉ်တောင် ဤရွာရွာအတွက် အလယ်အပတ် လက်လှုပ်လက်စား

လက်လှုပ်လက်စား ၊ သက်ကယ်ဆိုး ၊ ထင်ရှား ဤရွာရွာအတွက် ဆင်းရဲဆက်မဟုတ်သော်လည်း

(ဂ) ပိုင်ဆိုင်မှုသုံသပ်ခြင်း

ပါဝင်ဆောင်ရွက်သူ (၁၆)၊ ကျား (၇)၊ မ (၉)

အင်းအမြစ် သုံးစွဲမှုထိုးချွတ်မှု ပုံစံ

ကျား	မ	ကျား+မ
ဆိုင်ကယ်	ကောက်ရိုက်	လမ်း
အပ်ချုပ်စက်	ဖျါ၊ ခွတ်	စာသင်ကျောင်း
ရေတွင်း	အဝတ်လျှော်	အိမ်
လှက်စစ်ခိုး	ဆယ်၊ ချက်	အိုး
ကား	ဆွမ်း၊ ယောင်း	အိမ်
ဆွန်စက်		အိမ်
ထမယ်		အိမ်
မက်စစ်ခိုး		အိမ်
အုန်း၊ ဝက်ကြီး၊ ကျောင်း		အိမ်

၂၀၂၁- ၁၆ ယောက်

အင်းအမြစ် သုံးစွဲမှုထိုးချွတ်မှု ပုံစံ

ကျွေးမွေးခြင်း ဖွင့် ဆန်းစစ်ခြင်း

အိမ်စက်၊ အိုး၊ ထမယ်၊ ဆွန်၊ အိမ်၊ မက်စစ်ခိုး၊ ကား၊
 မှား၊ ကို ယောက်ျား၊ မှား၊ သာ အသုံး၊ ဖြစ် ယောက်ျား
 မှား၊ သာအိမ်၊ ဖြစ် သည်။
~~အိမ်စက်စက်~~၊ ကောက်ရိုက်၊ ဖျါ၊ ခွတ်၊ အဝတ်လျှော်စက်ကို
 မှား၊ မှား အသုံးဖြစ် ဖြစ် မှား၊ သာ အိမ်၊ ဖြစ်သည်။
 ဆိုင်ကယ်၊ လမ်း၊ ရေတွင်း၊ အိမ်၊
 အုန်း၊ ဝက်ကြီး၊ ကျောင်း၊ စာသင်ကျောင်း၊ အိမ်၊
 မှားကို ကျား+မ အသုံး ဖြစ် ကျား+မ မှား
 အိမ်၊ ဖြစ် ပါသည်
 လှက်စစ်ခိုး၊ အပ်ချုပ်စက် မှားကို မှား၊ မှား၊
 အသုံးဖြစ် ယောက်ျား၊ မှား၊ သာ အိမ်၊ ဖြစ် ပါသည်။

၇။ ကော်မတီဝင်များရွေးချယ်ခြင်းနှင့် ကျေးရွာဖွံ့ဖြိုးရေးအစီအစဉ်ဆောင်ရွက်မှု မှတ်တမ်းဓာတ်ပုံများ



၈။ ကျေးရွာအခြေခံအချက်အလက်များ (ပုံစံ - ၁)

ပုံစံ - ၈ - ၁ ကျေးရွာအခြေခံအချက်အလက်များ (Form PC 1)

လယ်ညွှန်ရွက်၊ ကျေးရွာတစ်ရွာသို့ ပထမဆုံးပိတ်ဆက်ခရီးသွားရောက်သောအခါ လူထုစည်းရုံးရေးမှူးသည် ကျေးရွာခေါင်းဆောင်များအား ကျေးရွာအချက်အလက်များကို မေတ္တာရပ်ခံ၍ တောင်းခံရသည်။ ဤအချက်အလက်များကို စီမံကိန်းပိတ်ဆက်အစည်းဝေးပတ်ိုင်စီ တောင်းခံရမည့် စီမံကိန်းပိတ်ဆက်အစည်းဝေးတွင် လူထုစည်းရုံးရေးမှူးသည် ဤအချက်အလက်များအား စစ်ဆေးပြီးမှန်ကန်အောင် ပြုလုပ်ရမည့် ပြီးနောက်တွင် လူထုစည်းရုံးရေးမှူးမှ သတင်းအချက်အလက်ထဲသို့ Tablets မှ တဆင့် ဖြည့်သွင်းရမည်။

ကျေးရွာခေါင်းဆောင် အမည် ဦးမြတ်မင်း	ကျေးရွာခေါင်းဆောင်၏ ဖုန်းနံပါတ် ၀၇-၇၅၇၃၁၇၇၀၇	လူထုစည်းရုံးရေးမှူး၏အမည် ဒေါ်မြတ်မင်းသူ
ပြည်နယ်၊ ဝိုင်း၊ ဝေဒကြီး ကချင်	မြို့နယ် ဧရာဝတီ	ကျေးရွာအုပ်စု ကိုင်းယွန်း
		ကျေးရွာ နေရာရင်း

က၊ လူဦးရေ

လူမျိုးစု	အိမ်ထောင်စုအရေအတွက်	ကိုးကွယ်သည့်ဘာသာ	အိမ်ထောင်စုအရေအတွက်
လူမျိုးစု (၁)-----ဗမာ	၅၉	ဘာသာ(၁)-----ဗုဒ္ဓ	၆၀
လူမျိုးစု (၂)-----ကချင်	၁	ဘာသာ(၂)-----ဓဇဝါဒ	၂
လူမျိုးစု (၃)-----ကရင်	၁	ဘာသာ(၃)-----	
လူမျိုးစုရော-----၇၂၆	၁	ဘာသာရော-----	
အခြား			
အရေအတွက်			
မသန်စွမ်းသူများ	၇		
သက်ကြီးရွယ်အိုများ (၆၅ နှစ် နှင့် အထက်)	၁၈		
စစ်ဘေးရှောင်	၀		

	အမျိုးသား(အရေအတွက်)	အမျိုးသမီး(အရေအတွက်)	စုစုပေါင်းအရေအတွက်
လူဦးရေ	၁၆၉	၁၆၀	၃၂၉
လူမျိုးစု (၁)-----ဗမာ	၁၆၆	၁၆၀	၃၂၆
လူမျိုးစု (၂)-----ကချင်	၁	-	၁
လူမျိုးစု (၃)-----ကရင်	၁	-	၁
အခြား ၇၂၆	၁	-	၁
အိမ်ထောင်စဦးစီး	၄၆	၁၆	၆၂

ခန်းစာ (၆) :

(ခ) အခြေခံအဆောက်အအုံ အသုံးအဆောင်များ

စာသင်ကျောင်း		အမှတ်ခြစ်ပါ	ကျန်းမာရေး	အမှတ်ခြစ်ပါ	ဘာသာရေးအဆောက်အအုံများ		အမှတ်ခြစ်ပါ
အထက်တန်းကျောင်း	<input type="checkbox"/>	ဆေးရုံ	<input type="checkbox"/>	စေတီ	<input checked="" type="checkbox"/>		
အလယ်တန်းကျောင်း	<input type="checkbox"/>	ကျန်းမာရေးဌာန	<input type="checkbox"/>	ဘုန်းကြီးကျောင်း	<input checked="" type="checkbox"/>		
မူလတန်းကျောင်း	<input checked="" type="checkbox"/>	ကျန်းမာရေးဌာနခွဲ	<input type="checkbox"/>	ဟိန္ဒူဘုရားကျောင်း	<input type="checkbox"/>		
ပုဂ္ဂိုလ်ကျောင်း	<input type="checkbox"/>	ဆေးပေးခန်း	<input type="checkbox"/>	ခရစ်ယာန်ကျောင်း	<input type="checkbox"/>		
အခြား	<input type="checkbox"/>	အခြား	<input type="checkbox"/>	ဗလီ	<input type="checkbox"/>		
				အခြား	<input type="checkbox"/>		
မှတ်ချက်		မှတ်ချက်		မှတ်ချက်			

(ဂ) ကျွမ်းကျင်သူများမှတ်တမ်း (ကျေးရွာတွင်နေထိုင်သော သို့မဟုတ် တခြားရွာမှလာရောက်သောကျွမ်းကျင်သူများ)

(ခ) စာသင်ကျောင်း			(၂) ကျန်းမာရေး			(၃) လက်မှုပညာရှင်		
	ရွာတွင်နေထိုင်သူ	အခြားရွာမှလာသူ		ရွာတွင်နေထိုင်သူ	အခြားရွာမှလာသူ		ရွာတွင်နေထိုင်သူ	အခြားရွာမှလာသူ
မူလတန်း ပြင်ဆင်မှု	<input checked="" type="checkbox"/>	<input checked="" type="checkbox"/>	ဆရာဝန်	<input type="checkbox"/>	<input type="checkbox"/>	လက်သမား	<input checked="" type="checkbox"/>	<input type="checkbox"/>
အထက်တန်း ပြင်ဆင်မှု	<input type="checkbox"/>	<input type="checkbox"/>	လက်ထောက်ကျန်းမာရေးမှူး	<input type="checkbox"/>	<input type="checkbox"/>	ပန်းရံ	<input checked="" type="checkbox"/>	<input type="checkbox"/>
အလယ်တန်း ပြင်ဆင်မှု	<input type="checkbox"/>	<input type="checkbox"/>	အမျိုးသမီးကျန်းမာရေးဆရာမ	<input type="checkbox"/>	<input type="checkbox"/>	လျှပ်စစ်ကျွမ်းကျင်ပီးသမား	<input type="checkbox"/>	<input type="checkbox"/>
ပုဂ္ဂိုလ်ဆရာ/မ	<input type="checkbox"/>	<input type="checkbox"/>	သားဖွားဆရာမ	<input type="checkbox"/>	<input type="checkbox"/>	ဧည့်သည်သွယ်သူ	<input type="checkbox"/>	<input type="checkbox"/>
အခြား	<input type="checkbox"/>	<input type="checkbox"/>	ပြည်သူ့ကျန်းမာရေးလုပ်သား	<input type="checkbox"/>	<input type="checkbox"/>	စက်ပြင်ဆရာ	<input checked="" type="checkbox"/>	<input type="checkbox"/>
မှတ်ချက်			မှတ်ချက်			မှတ်ချက်		

(ဃ) ကျေးရွာသို့ ရောက်ရှိနိုင်သည့်လမ်းအခြေအနေ / ကျေးရွာတစ်ရွာသည် ၎င်း၏ကျေးရွာအုပ်စုနှင့် ဆက်သွယ်ထားသော လမ်းအခြေအနေ (အောက်ပါတို့ကိုရိုင်းပါ)

ကျောက်ကြမ်းလမ်း	<input checked="" type="checkbox"/> ကတ္တရာလမ်း	ကွန်ကရစ်လမ်း	မော်တော်ဆိုင်ကယ်လမ်း
ကျောက်ခင်းလမ်း	မြေသားလမ်း	လူသွားလမ်း	အခြား _____

(င) ကျေးရွာဖွံ့ဖြိုးမှုစီမံချက်ရိုင်းပါ

(၁) လူထုပတ်ဝန်းကျင်ထိခိုက်မှုမရှိစေရန် ဤကျေးရွာတွင်ကျေးရွာဖွံ့ဖြိုးမှု ရှိပါသည်/မရှိပါ/မသိပါ စီမံချက်ရှိခဲ့ပါသလား?

(၂) ရှိခဲ့ပါလျှင် ဤစီမံချက်ကို မည်သည့် စနစ်တွင်ပြင်ဆင်ခဲ့ပါသနည်း? နှစ် ၂၀၂၂- / မသိပါ

(၃) ဤစီမံချက်ကို မြို့နယ်မှအတည်ပြုခဲ့ပါသလား? ပြုခဲ့ပါသည်/မပြုခဲ့ပါ / မသိပါ

(စ) ခရီးအကွာအဝေး

(၁) ဤကျေးရွာ၏ပတ်ဝန်းကျင်ကျေးရွာအုပ်စု၏ပတ်ဝန်းကျင်အထိခရီးမိုင်မည်မျှကွာဝေးသနည်း? မိုင် ၂-၅ / မသိပါ

(၂) ဤကျေးရွာမှ ၎င်းကျေးရွာအုပ်စုပတ်ဝန်းကျင်သွားလာရာတွင်ကြာမြင့်သည့်အချိန်

ခြောက်သွေ့ရာသီတွင်ကြာချိန် ၅ မိနစ် ----- ထော်လာဂျီ/မော်တော်ဆိုင်ကယ်/ခြေလျင်/လား/မော်တော်ဘုတ်/ အခြား -----

မိုးရာသီတွင်ကြာချိန် ၅ မိနစ် ----- ထော်လာဂျီ/မော်တော်ဆိုင်ကယ်/ခြေလျင်/လား/မော်တော်ဘုတ်/ အခြား -----

(ဆ) ပတ်ဝန်းကျင်ဆိုင်ရာသဘာဝဘေးအန္တရာယ်

ဤကျေးရွာတွင်ကြေးခြင်းကဲ့သို့ သဘာဝဘေးအန္တရာယ်ကျရောက်မှုခြင်း ရှိပါသလား။

မရှိပါ ရှိပါသည် ရှိလျှင်ဖော်ပြပါ ----- (မြစ်ကျ၊ ဖြိုခြင်း -----

(ဇ) ကျေးရွာတွင် ဖွဲ့စည်းထားသော အဖွဲ့အစည်းများ

လူထုပတ်ဝန်းကျင်ထိခိုက်မှုမရှိစေရန် ဤကျေးရွာတွင် ကျေးရွာဖွံ့ဖြိုးရေးအတွက် အစိုးရ(သို့)ရွာသားများကိုယ်တိုင်(သို့) စီမံကိန်းတစ်ခုခုမှ ဖွဲ့စည်းထားသည့် အဖွဲ့အစည်းများရှိပါသလား။

(၁) ----- မြစ်ဖမ်း ရေတံခွန် -----

(၂) -----

(ဈ) အထွေထွေအုပ်ချုပ်ရေး ဦးစီးဌာန (GAD) မှ မှတ်တမ်းတင်ထားခြင်း

ဤကျေးရွာသည် အထွေထွေအုပ်ချုပ်ရေး ဦးစီးဌာန (GAD) မှ မှတ်တမ်းတင်ထားမှု ရှိပါသလား။

မရှိပါ ရှိပါသည်


ကျေးရွာခေါင်းဆောင်

အမည် ဦး မြဟောင်း

လက်မှတ်  နေ့စွဲ 5.5.2020

လူထုစည်းရုံးရေးမှူး

အမည် ဒေါ် မြတ်ပင်းသူ

လက်မှတ်  နေ့စွဲ 5.5.2020

ပုံစံ - ၈-၃ ကျေးရွာဖွံ့ဖြိုးရေး ဦးစားပေးအစီအစဉ် (Form PC 3)

လယ်ဦးနှစ်ရွက်		အဆင့်(၃)ကျေးရွာပျော်ပန်းချက်အစည်းအဝေးပြီးဆုံးသောအခါ ကျေးရွာစီမံကိန်း	
အလယ်အကျဉ်း ကော်ပီတီသည် လူထုစည်းရုံးရေးမှူးအကူအညီဖြင့် ဤပုံစံကိုပြည့်စုံအောင် ပြည့်သွင်းရမည်။			
လူထုစည်းရုံးရေးမှူး/ဝန်ထမ်း အမည် - ၆၃ (မြတ်ဗ်းသူ)			
နေ့စွဲ ၂၆. ၅. ၂၀၂၀	စက်ဝန်းအား အမှတ်ခြစ်ပါ (✓) <input type="checkbox"/> စက်ဝန်း(၁) <input type="checkbox"/> စက်ဝန်း(၂) <input type="checkbox"/> စက်ဝန်း(၃) <input type="checkbox"/> စက်ဝန်း(၄) <input type="checkbox"/>		
ပြည်နယ်/တိုင်း ကဏ္ဍ	မြို့နယ်	ကျေးရွာအုပ်စု	ကျေးရွာ နောက်ရင်း

က။ အခက်အခဲအတားအဆီးများအားဆွေးနွေးခြင်း - ယခုလက်ရှိအခြေအနေတွင်ဤကျေးရွာဖွံ့ဖြိုးတိုးတက်ရေးအတွက် အဓိကအခက်အခဲအတားအဆီးများသည် မည်သည်များဖြစ်ပါသနည်း။ (အမျိုးသား/သမီး အနည်းဆုံးအခက်အခဲ ၅ ခုစီဖော်ပြပါ)

အုပ်စုဖွဲ့ဆွေးနွေးမှုများမှ တင်ပြသောအခက်အခဲအတားအဆီးများ	
*ကျေးရွာတွင် လူထုပူးပေါင်း ပြုလုပ်ရန် ရောနှောဖွဲ့စည်းအတွက် ဆွေးနွေးပွဲ များပြုလုပ်ရန် ခက်ခဲခြင်း။	<input type="checkbox"/> ကျား ၆၆ <input type="checkbox"/> ကျား+ မ
*ပိုးရာသီ ဗွက်က၊ ရေယုံခြင်း၊ ကြောင့် သွားလာရ ခက်ခဲခြင်း။	<input type="checkbox"/> ကျား ၀၈ <input type="checkbox"/> ကျား+ မ
*ကျွန်းမာကျေး အသိပညာ အား နည်းခြင်း ခွင့် အရေးပေါ် ဆေးကုသမှု ခံယူရန် ခက်ခဲခြင်း။	<input type="checkbox"/> ကျား ၀၈ <input type="checkbox"/> ကျား+ မ
*စာအိမ်ကျောင်းဝန်း လုံခြုံမှု မရှိခြင်း ခွင့် ကလေးငယ်များ ပညာသင်ကြားရာတွင် ရောဂါတို့ ဖြစ်ပွားမှု မရှိအောင် အာရုံစိုက်ရန်။	<input type="checkbox"/> ကျား ၀၈ <input type="checkbox"/> ကျား+ မ
*ရွာတွင်း ဝန်ထမ်းအင်အား အရေးပေါ် အခြေအနေများ သွားလာရ ခက်ခဲခြင်း။	<input type="checkbox"/> ကျား ၀၈ <input type="checkbox"/> ကျား+ မ
*အလုပ်အကိုင် အခွင့်အလမ်း ရှားပါး ဖြစ်စေရန် ရောနှော ခက်ခဲခြင်း။	<input type="checkbox"/> ကျား ၀၈ <input type="checkbox"/> ကျား+ မ
*ကျွန်းမာကျေးရွာတွင် နေထိုင်မှု ပြုလုပ်ရန် ကျေးရွာတွင် ညီညာကျယ်ပြန့်စေရန် ခက်ခဲခြင်း။	

ခ။ ပျော်ပန်းခြင်း- နောင်လာမည့် (၅) နှစ် အတွင်း ကျေးရွာဖွံ့ဖြိုးရေး ပျော်ပန်းလျာထားချက်များအား တင်ပြပါ။

အုပ်စုဖွဲ့ဆွေးနွေးမှုများမှ တင်ပြသောပျော်ပန်းချက်များ	
*ကျေးရွာတွင် လူထုပူးပေါင်း ပြုလုပ်မှု အဆင်ပြေပြီး ရပ်ရွာ၏ သာရေး၊ နာရေး၊ ဘာသာရေး၊ ကျန်းမာရေး၊ ကျန်းမာရေး ပညာရေး များကို လှုပ်လှရှာ ဆောင်ရွက်နိုင်ရန်။	<input type="checkbox"/> ကျား ၆၆ <input type="checkbox"/> ကျား+ မ
*ရာသီမရွေး လမ်းပန်း ဆက်သွယ်ရေး ကောင်းမွန်ပြီး ဖွံ့ဖြိုးတိုးတက်သော ကျေးရွာ ဖြစ်ပေါ်လာစေရန်။	<input type="checkbox"/> ကျား ၀၈ <input type="checkbox"/> ကျား+ မ
*ကျေးရွာ လူထုများ ကျန်းမာရေး အသိပညာ တိုးပွားပြီး အရေးပေါ် အခြေအနေ တွင် လှုပ်လှရှာ ဆေးကုသမှု ရရှိစေရန်။	<input type="checkbox"/> ကျား ၀၈ <input type="checkbox"/> ကျား+ မ
*ကလေးငယ်များ ပညာသင်ကြားရာတွင် ကေးကင်း လုံခြုံပြီး ရောဂါတို့ ဖြစ်ပွားမှု မရှိအောင် အာရုံစိုက်ရန်။	<input type="checkbox"/> ကျား ၀၈ <input type="checkbox"/> ကျား+ မ
*ကျေးရွာတွင် ညီညာစွာ အသိပညာ အရေးပေါ် ကျန်းမာရေး အခြေအနေ သွားလာရ အဆင် ပြေ စေရန်။	<input type="checkbox"/> ကျား ၀၈ <input type="checkbox"/> ကျား+ မ
*ကျေးရွာလူထုများ အလုပ်အကိုင် အခွင့်အလမ်း ပေါများပြီး စားဝတ်ရေး အဆင် ပြေစေရန် ကျေးရွာ အတွင်း ကေးကင်းပြုလုပ်မှု အဆင်ပြေစေရန်။	

၁။ လူထုစီမံကိန်း၏ လာမည့် (၄) နှစ်အတွက် အကျိုးမဝင်သော ဦးစားပေး ဖွံ့ဖြိုးတိုးတက်မှု လုပ်ငန်း အစီအစဉ်များအားဖော်ပြပါ။

ဦးစားပေး အဆင့် သတ်မှတ်ချက်	ကျေးရွာအတွက် ဦးစားပေး ဖွံ့ဖြိုးတိုးတက်မှု လုပ်ငန်းစဉ်များ	အဆိုပြုသူ (အမျိုးသားများ/ အမျိုးသမီးများ/ အမျိုးသား+ အမျိုးသမီး)	အခန်းကဏ္ဍ	ခန့်မှန်း ကုန်ကျ ဝင်ရတ်	အကျိုးမဝင်စားခွင့်ရှိသူခန့်မှန်းခြေအရေအတွက်		
					ကျား	မ	ပေါင်း
၁	ကျေးရွာခရီးမရောက် တည်ဆောက်ခြင်း	နမူနာ ၁၀ မြား	ကျေးရွာအောက်နဂါး	၂၅၆၆၀၀၀	၁၆၉	၁၆၀	၃၂၉
၂	တံတား တည်ဆောက်ခြင်း	နမူနာ ၁၀ မြား + နမူနာ ၁၀ မြား	လမ်းပန်း အင်အားစနစ်	၁၀၀၀၀၀၀	၁၆၉	၁၆၀	၃၂၉
၃	ဆေးရုံး၊ ဝန်ခိုတည်ဆောက်ခြင်း	"	ကျန်းမာရေး	၂၅၀၀၀၀၀	၁၆၉	၁၆၀	၃၂၉
၄	ကျောင်း ဖိတ်သာဆောက်လုပ်ခြင်း	"	ယဉ်ကျေးရေး	၃၀၀၀၀၀၀	၁၆၉	၁၆၀	၃၂၉
၅	ပျော်စင် လမ်းဖိတ်	နမူနာ ၁၀ မြား	မီးလင်းရေး	၆၀၀၀၀၀	၁၆၉	၁၆၀	၃၂၉

၂။ လူထုစီမံကိန်း၏ လာမည့် (၄) နှစ်အတွက် အကျိုးမဝင်သော ဦးစားပေး ဖွံ့ဖြိုးတိုးတက်မှု လုပ်ငန်း အစီအစဉ်များအားဖော်ပြပါ။

အဆင့်	ကျေးရွာအတွက် ဦးစားပေး ဖွံ့ဖြိုးတိုးတက်မှု လုပ်ငန်းစဉ်များ	အဆိုပြုသူ (အမျိုးသားများ/ အမျိုးသမီးများ/ အမျိုးသား+ အမျိုးသမီး)	အခန်းကဏ္ဍ
၁	ကျေးရွာအတွက် ဦးစားပေး ဖွံ့ဖြိုးတိုးတက်မှု လုပ်ငန်းစဉ်များ	နမူနာ ၁၀ မြား + နမူနာ ၁၀ မြား	
၂	ဝိပဿနာ ဆောက်လုပ်ခြင်း	"	
၃	ကျေးရွာအတွက် ဦးစားပေး ဖွံ့ဖြိုးတိုးတက်မှု လုပ်ငန်းစဉ်များ	နမူနာ ၁၀ မြား	
၄	ကျန်းမာရေး ဝန်ခို ထမ်း	"	ကျန်းမာရေး
၅			

ခေါင်းဆောင်၊ ကျေးရွာစီမံကိန်းအထောက်အကူပြုကော်မတီမှအတည်ပြုသည်။

အမည် ဦးခိုင်ခိုင် လက်မှတ်  နေ့စွဲ ၈-၆-၂၀၂၀

ပုံစံ - ၀-၄ ကျေးရွာအုပ်စုစီမံကိန်းလုပ်ငန်းခွဲရွေးချယ်ခြင်းပုံစံ (Form PC 4)

လမ်းညွှန်ချက်၊ စီမံကိန်းလုပ်ငန်းခွဲရွေးချယ်မှုအစည်းအဝေးပြီးနောက်တွင် ကျေးရွာအုပ်စု CF/TF တို့၏ အတည်ရယူ၍ ကျေးရွာစီမံကိန်းကော်မတီမှ လက်မှတ်ရောက်ပြီး အသိပို့ပေးထား ပြည့်စုံအောင်ဖြည့်သွင်းရမည်။ ဤပုံစံအား ပြည့်စုံစွာဖြည့်သွင်းပြီးပါက ကျေးရွာအုပ်စုကြီးတိုက်ဆက်ဆံရေးစီမံချက်တွင် TPIC သို့ ပေးပို့ရန်အတွက် နောက်ဆက်တွဲအဖြစ် ထားရှိရမည်။ CF မှ ကျေးရွာတစ်ရွာချင်းစီ၏ စီမံကိန်းလုပ်ငန်းခွဲစီမံချက် အချက်အလက်များကို MIS သို့ ထည့်သွင်းရမည်။ (ယခုနှစ်စီမံကိန်းလုပ်ငန်းခွဲ မလုပ်ကိုင်သော ကျေးရွာများ မပါဝင်ပါ။)

လူထုဝင်ရောက်မှု/ဝန်ထမ်းအမည် - ဦး ရှင်ကျော်မင်း (TF) | ခေါ်ကြော် (CF) | အောင်အောင် (၄) | ဦးစီး (၄)

နေ့စွဲ ၈.၆. 2020

ပြည်နယ်/တိုင်း ကချင် ပြနယ် ရွှေဘူ ကျေးရွာအုပ်စု - တနင်္သာရီ

ကျေးရွာအမည်	ဆောင်ရွက်မည့်လုပ်ငန်းများ	အတိုင်းအတာ	ခန့်မှန်းကုန်ကြေးငွေ	အဆိုပြုစာ ပြုရာ	စီမံကိန်းမှ ထည့်သွင်းရမည့်	ကျေးရွာမှ ထည့်သွင်းရမည့်	ခန့်မှန်းကုန်ကြေးငွေ	
							အခြားထည့်သွင်းမှု (ခေါ်ပြုပါ)	စုစုပေါင်း
တိုးပွားရေး	ကျွန်ုပ်တို့ကော်မတီ၏ အစီအစဉ်	၆၀၀' x ၁၃' x ၆"	၁၂၃၇	<input type="checkbox"/> ကျေး <input checked="" type="checkbox"/> သမား <input type="checkbox"/> အခြား	၅၄၆၀၀၀၀/-	-	-	၅၄၆၀၀၀၀/-
မိုးရေ	ကျွန်ုပ်တို့ကော်မတီ၏ အစီအစဉ်	၆၅၀' x ၁၆-၆' x ၆"	၁၀၁၆	<input type="checkbox"/> ကျေး <input checked="" type="checkbox"/> သမား <input type="checkbox"/> အခြား	၆၅၆၀၀၀၀/-	-	-	၆၅၆၀၀၀၀/-
ရေအား	ကျေးရွာအုပ်စုမှ ရေအား	၆၀' x ၁၀' x ၁၅'	၃၂၄	<input type="checkbox"/> ကျေး <input checked="" type="checkbox"/> သမား <input type="checkbox"/> အခြား	၂၀၇၄၁၈၄၂	၇၇၅၆၁၀၈	ယခုနှစ်အတွက်	၂၂၂၉၇၉၄၃၀/-


ကျေးရွာအုပ်စု စီမံကိန်းကော်မတီဝန်ထမ်းအမည် ဦးစိုးမင်း လက်မှတ် ရက်စွဲ ၈.၆. 2020

ကျေးရွာအုပ်စု

ဆုံးဖြတ်ချက်: လူထုယဉ်ပြုစီမံကိန်း တပ်ဖွဲ့ခွင့်ရရှိရန် ရောင်းချပေး
 ● ကျေးရွာမှ စီမံကိန်း မိုက်ဆန် အားလုံး ဖြင့် ဖြစ်ပေါ်လာမည့် စီမံကိန်း တပ်ဖွဲ့
ရုံးဝန်ထမ်း - ၁ ယောက် နည်းစနစ်ကို တည်ဆောက်ပေးခြင်း၊ နည်းစနစ်
ပုံစံပေးခြင်းတို့ဖြင့် အားထောက်ရန် ရောင်းချပေးခြင်းဖြင့် ချိတ်နှုတ်
ရွက်ခြင်းကို ဆုံးဖြတ်ခဲ့ကြောင်း ဖြစ်။

ကျေးရွာ မွန်မြို့နယ်တပ်ဆင်းရေးအဖွဲ့၏ တည်ဆောက်ရေးအဖွဲ့
ဖွဲ့စည်းပေးရန် အားထောက်ပေးခြင်း၊ အားထောက်ခြင်းများကို ဆက်လက်
ရွက်ခြင်းကို ဆုံးဖြတ်ခဲ့ကြောင်း ဖြစ်။

- ကျေးရွာ စီမံခန့်ခွဲမှု ဝန်ထမ်း ပေးပို့ပေးရန် တည်ဆောက်
 ဝန်ထမ်း နည်းစနစ် ခြုံငုံ ဆောင်ရွက်ပေးရန် အားထောက်ပေးရန် အားထောက်ခြင်း
 ● ရောင်းချပေးခြင်းဖြင့် ကျေးရွာတော်ဖြင့် ၊ ရောင်းချပေးခြင်းဖြင့် ဆုံးဖြတ်
ခဲ့ကြောင်း ဖြစ်။

မှတ်တမ်းတင်သူ
 လက်မှတ်၊ 
 အမည်၊ ဒေါ်မြတ်စွာ (CF)

၁၃။ ကဏ္ဍအလိုက် ဖွံ့ဖြိုးရေးလုပ်ငန်းစဉ်များ

ကဏ္ဍအလိုက် လုပ်ငန်းချုပ်ပေး

ကဏ္ဍ	စဉ်	လုပ်ငန်းအမျိုးအစား	အဆိုပြုသူ (အမှန်ဖြစ်ရန်)			ပုနှစ်	ဆောင်ရွက်ပုံပညာအဖွဲ့အစည်း (သို့) ဌာန		မှတ်ချက်
			ကျား	မ	ကျား+မ				
အခြေခံအဆောက်အအုံ (လမ်း/တံတား/ရေလိုအပ်မှု/မီးလောင်မှု)	၀	ရွာတွင်းလမ်းပြုပြင်ရေး			✓				
	၂	ရွာတွင်းဆက်တိုက်ခြင်း			✓				
	၃	လမ်းဖွဲ့တပ်ဆင်ရေး		✓					
	၄								
	၅								
လူမှုဝန်ထမ်းကဏ္ဍ (ပညာရေး/ ကျန်းမာရေး နှင့် ဆိုင်ခေါင်းဆောင်အဖွဲ့များနှင့် အခြားလိုအပ်ချက်များ)	၀	ကျေးဇူးပြုချက်ပြုခြင်း			✓				
	၂	ကျေးဇူးသိသာဆောင်ရွက်ရေး			✓				
	၃	အခွင့်အရေးဆောင်ရွက်ရေး			✓				
	၄								
	၅								
သက်မွေးဝမ်းကျောင်းကဏ္ဍ (စိုက်ပျိုးရေး/ ဖွံ့ဖြိုးရေး နှင့် ဆိုင်ခေါင်းဆောင်အဖွဲ့များနှင့် အခြား လိုအပ်ချက်များ)	၀								
	၂								
	၃								
	၄								
	၅								
သဘာဝဘေးအန္တရာယ် လျော့ပါးရေး ကဏ္ဍ	၀								
	၂								
	၃								
	၄								
	၅								
အခြားကဏ္ဍ (ငှားဆိုင်များဆွဲဆောင်ခြင်း နှင့် အကောင်အထည်ဖော်ဆောင်ရွက်ပေးနိုင်ခြင်းရှိ သော လုပ်ငန်းများ)	၀	ကျေးဇူးပြုဆောင်ရွက်ရေး		✓					
	၂	ဘဏ္ဍာရေးဆောင်ရွက်ရေး			✓				
	၃	အဖွဲ့အစည်းဆောင်ရွက်ရေး			✓				
	၄	အဖွဲ့အစည်းဆောင်ရွက်ရေး		✓					
	၅								

ဆောင်ရွက်