

ပြည်ထောင်စုသမ္မတ မြန်မာနိုင်ငံတော်အစိုးရ  
စိုက်ပျိုးရေး၊ မွေးမြူရေးနှင့် ဆည်မြောင်းဝန်ကြီးဌာန  
ကျေးလက်ဒေသဖွံ့ဖြိုးရေးဦးစီးဌာန



National Community Driven Development Project

လူထုဗဟိုပြုစီမံကိန်း



ကျော့ဝါလဲကျေးရွာအုပ်စု၊ နောင်တမံကျေးရွာ ကော့ကရိတ်မြို့နယ်၊ ကရင်ပြည်နယ်  
ကျေးရွာဖွံ့ဖြိုးရေးအစီအစဉ်  
၂၀၁၉ ခုနှစ်

မာတိကာ

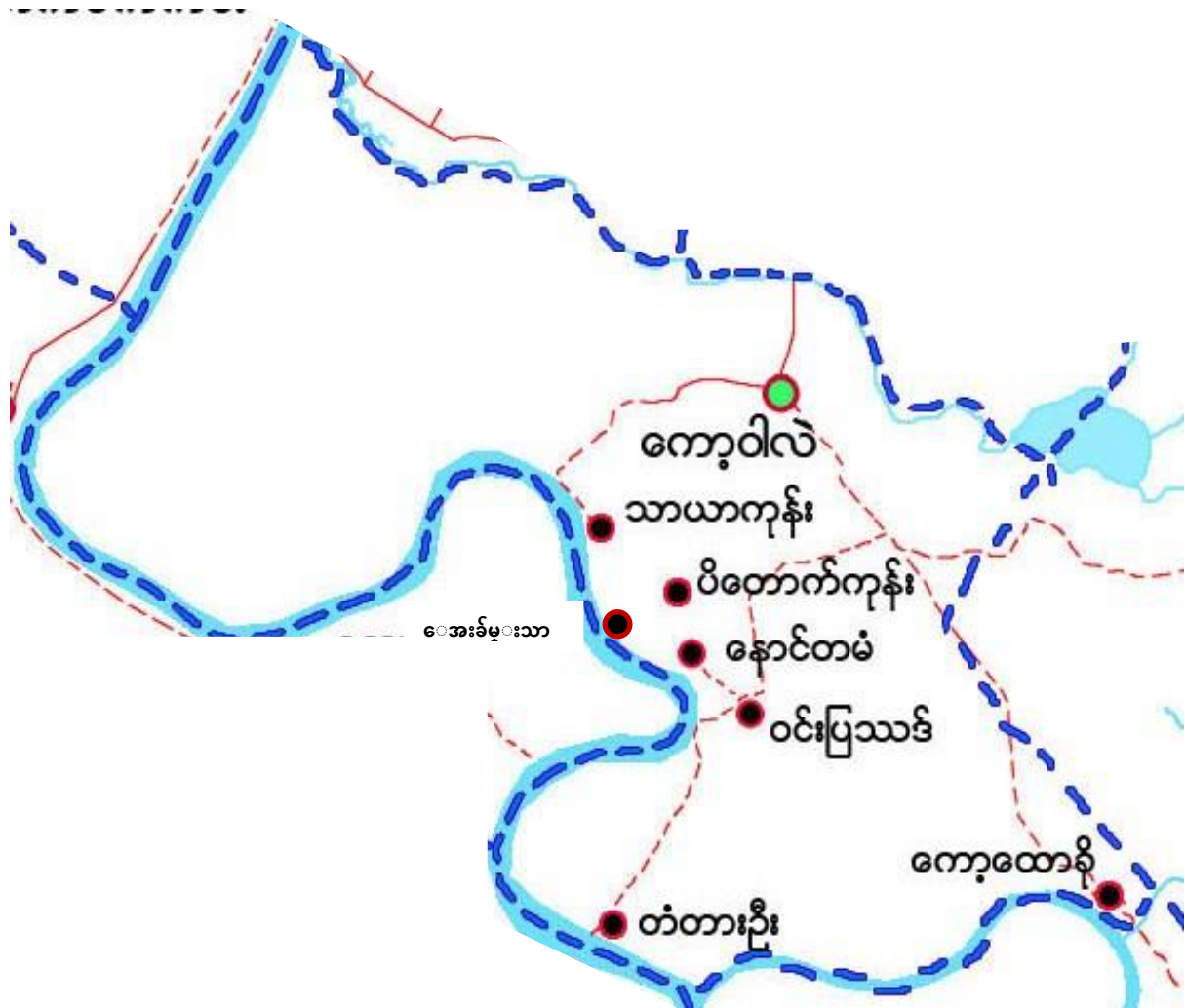
အကြောင်းအရာ	စာမျက်နှာ
၁။ ကော့ကရိတ်မြို့နယ် အခြေပြမြေပုံ .....	၂
၂။ ကျေးရွာအုပ်စု အခြေပြမြေပုံ .....	၃
၃။ ကော့ဝါလဲကျေးရွာအုပ်စုတွင်ပါဝင်သော ကျေးရွာများစာရင်း .....	၃
၄။ ကျေးရွာသမိုင်းကြောင်း နှင့် ကျေးရွာအခြေခံ အချက်အလက်များ	
၄.၁။ ကျေးရွာသမိုင်းကြောင်း .....	၄-၆
၄.၂။ ကျေးရွာရှိ အိမ်ခြေ၊ အိမ်ထောင်စုနှင့် လူဦးရေ .....	၇
၄.၃။ တိုင်းရင်းသားလူမျိုးစုများ ဦးရေ .....	၇
၄.၄။ ထိခိုက်လွယ်သောအိမ်ထောင်စုများအရေအတွက် .....	၇
၄.၅။ ကျေးရွာတွင်းရှိအထောက်အပံ့ရရှိနိုင်သော အဆောက်အအုံများ .....	၇
၄.၆။ ကျေးရွာသူ/သားများ၏ အဓိက စီးပွားရေးလုပ်ငန်းများ .....	၇
၄.၇။ ကျေးရွာတွင်းပိုင်ဆိုင်မှု၊ မြေယာဧရိယာနှင့် သဘာဝသယံဇာတများ .....	၇
၄.၈။ ကျေးရွာတွင်းအခြားသက်ဆိုင်သော သတင်းအချက်အလက်များ.....	၇
၅။ လူထုပူးပေါင်းပါဝင်သော လူမှုဆန်းစစ်ခြင်းနှင့် အကဲဖြတ်ခြင်းလုပ်ငန်းစဉ် အကျဉ်းချုပ်ဇယား ....၈	
၆။ ကျေးရွာဖွံ့ဖြိုးရေးအစီအစဉ်အတွက်အသုံးပြုသော PRA Tool တစ်ခုချင်းစီ၏ သုံးသပ်ချက်များ	
၆.၁။ ကျေးရွာလူမှုရေးနှင့် အရင်းအမြစ်ပြမြေပုံ (Social and Resource Map) .....	၉-၁၀
၆.၂။ ရာသီခွင်ပြ-ပြက္ခဒိန် (Seasonal Calendar) .....	၁၁-၁၂
၆.၃။ ဥစ္စာနေကြွယ်ဝမှုအဆင့်သတ်မှတ်ခြင်း (Wealth Ranking) .....	၁၃-၁၄
၆.၄။ ကျား-မ ပင့်ကူအိမ်သုံးသပ်ခြင်း (Spider Diagram) .....	၁၅-၁၆
၆.၅။ ပိုင်ဆိုင်မှုသုံးသပ်ခြင်း (Asset Mapping) .....	၁၇-၁၉
၆.၆။ အဖွဲ့အစည်းချိတ်ဆက်မှုဇယား (Venn diagram) .....	၂၀-၂၁
၇။ ကော်မတီဝင်များရွေးချယ်ခြင်းနှင့်ကျေးရွာဖွံ့ဖြိုးရေးအစီအစဉ်ဆောင်ရွက်မှု မှတ်တမ်းဓါတ်ပုံ ...	၂၂
၈။ ကျေးရွာကော်မတီဝင်များစာရင်း .....	၂၃
၉။ ကျေးရွာအခြေခံအချက်အလက် ပုံစံ ၁ - ၁ (PC - 1) .....	၂၄-၂၇
၁၀။ စီမံကိန်းစက်ဝန်းအချိန်ဇယား ပုံစံ ၁ - ၂ (PC - 2) .....	၂၈
၁၁။ ကျေးရွာဖွံ့ဖြိုးရေးဦးစားပေးအစီအစဉ် ပုံစံ ၁ - ၃ (PC - 3) .....	၂၉-၃၃
၁၂။ ကျေးရွာပထမအကြိမ်၊ ဒုတိယအကြိမ် အစည်းအဝေးမှတ်တမ်း .....	၃၄
၁၃။ ကဏ္ဍအလိုက်အနှစ်ချုပ်ဇယား .....	၃၅-၃၆

၁။ ကော့ကရိတ်မြို့နယ် အခြေပြမြေပုံ





၂။ ကော့ဝါလဲကျေးရွာအုပ်စုအခြေပြမြေပုံ



၃။ ကော့ဝါလဲကျေးရွာအုပ်စုတွင် ပါဝင်သော ကျေးရွာများစာရင်း

စဉ်	ကျေးရွာအမည်	အိမ်ထောင်စု	ကျား	မ	လူဦးရေပေါင်း
၁။	ကော့ဝါလဲ	၁၁၅	၃၄၆	၃၈၆	၇၃၂
၂။	အေးချမ်းသာယာ	၁၁၉	၃၄၂	၃၄၁	၆၈၃
၃။	ကော့ထောခို	၉၁	၂၆၁	၂၆၆	၅၂၇
၄။	သာယာကုန်း	၈၆	၂၅၅	၂၉၅	၅၅၀
၅။	တံတားဦး	၆၂	၁၈၄	၁၈၇	၃၇၁
၆။	ပိတောက်ကုန်း	၈၈	၂၅၃	၂၅၇	၅၁၀
၇။	ဝင်းပြ	၁၁၆	၃၃၄	၃၆၅	၆၉၉
၈။	နောင်တမံ	၁၈၂	၅၂၆	၅၁၁	၁၀၃၇

**၄။ ကျေးရွာသမိုင်းကြောင်း နှင့် ကျေးရွာအခြေခံ အချက်အလက်များ**

**၄.၁။ နောင်တမံကျေးရွာ၏ ကျေးရွာသမိုင်းကြောင်း**

ရှေးကရင်မင်းများ မြို့ပြထူထောင် ထီးနန်းစိုက်ထူခဲ့ဖူးသော ဇေယျမြို့သစ်သည် ယခုအခါ နောင်တမံ ကျေးရွာဟု အမည်တွင်လေသည်။ နောင်တမံရွာလေး၌ အခြေစိုက်နေထိုင်ကြသော ကရင်တိုင်းရင်းသားတို့က မိမိတို့ရွာလေးသည် တစ်ခေတ်တစ်ခါက ကရင်မင်းဆက်များ မြို့ပြထူထောင် စိုးစံခဲ့ဖူး၍ ရွာပတ်ဝန်းကျင်တွင် မြို့ရိုးဟောင်း၊ ကျုံးဟောင်းများ ရှိသေးခြင်းကိုလည်းကောင်း၊ ရွာအတွင်း မြေများတူးဖော်ရာတွင် ရှေးဟောင်းပစ္စည်းများ မကြာခဏတွေ့ရှိခြင်းကို လည်းကောင်း ၊ ဟောင်သရောမြစ်ကမ်းပါးပြိုလျင် ရှေးယဉ်ကျေးမှုပစ္စည်းများ တွေ့ရှိရခြင်းတို့ကိုလည်းကောင်း ဂုဏ်ယူပြောဆိုလေ့ရှိကြသည်။ ထို့အတူ နောင်တမံရွာလေးသည် ရှေးဟောင်းအမွေအနှစ်များ မကြာခဏတွေ့ရှိရသဖြင့် သုတေသီပညာရှင်များ သွားရောက်လေ့လာခြင်းရှိကြ သည်။ စင်စစ်အားဖြင့် ဤဒေသ (နောင်တမံကျေးရွာ)တွင်မြေများတူးဖော်သောအခါ၌လည်းကောင်း၊မြစ်ကမ်းပါးပြို သောအခါ၌လည်းကောင်း ရှေးဟောင်းအမွေအနှစ်ပစ္စည်းများ တွေ့ရှိသဖြင့် ဒေသခံတိုင်းရင်းသား များ ဂုဏ်ယူဖွယ်ရှိသလို မှတ်တမ်း တင်ဖွယ်ကောင်းသော နေရာဌာနတစ်ခုဖြစ်သည်။

**ကျုံးများဝိုင်းရံ နောင်တမံ**

နောင်တမံကျေးရွာသည်ကော့ကရိတ်မြို့နယ်၊ကော့ဝါလဲကျေးရွာအုပ်စုတွင်ပါဝင်ပြီး ကော့ကရိတ်မြို့ ၏ အနောက်ဘက် (၁၀)မိုင်ခန့်အကွာတွင် တည်ရှိသည်။ ပိုးကရင်များ၊ စကော ကရင်များ ရောနှောနေထိုင်ကြ သည်။ ရွာသူ/သားအားလုံး ဗုဒ္ဓဘာသာကို ကိုးကွယ်ကြ သည်။ နောင်တမံကျေးရွာသို့ ကော့ကရိတ်-ကျုံးဒိုး ကား လမ်းရှိ နွားခြံကုန်းကျေးရွာလမ်းခွဲမှ သွားရောက်နိုင်သည်။နွားခြံကုန်းကျေးရွာမှတစ်မိုင်ခန့်ရှိသောခရီးတွင်ရှည်လျားစွာတည်ရှိသော ကော့ဝါ လဲကျေးရွာသို့ရောက်ရှိပေမည်။ ကော့ဝါလဲကျေးရွာအဆုံးတွင် နောင်တမံ ကျေးရွာသို့ရောက်ရှိသည်။ ရှေး ၊အခါက သွားလာရေးခက်ခဲသော်လည်း ယခုအခါတွင် ဘုန်းတော်ကြီးများ ဦးဆောင်ပြီး ကိုယ်ထူ၊ ကိုယ်ထ ရွာချင်းဆက်လမ်းမကြီးများ၊ တံတားများ တည်ဆောက်ထားနိုင်ပြီးရှိရာ နွေ၊ မိုး၊ ဆောင်း ကာလသုံးပါး ဆိုင်ကယ်၊ လှည်း၊ ကားတို့ဖြင့် သက်သောင့်သက်သာ သွားလာနိုင်ပြီးဖြစ်သည်။ ရေလမ်း ခရီးတွင် အရှေ့မှအနောက်သို့ ထူးဆန်းစွာစီးနေသော ဟောင်သရောမြစ်တွင် ကျုံးဒိုးမှတစ်ဆင့် လှေ၊ သဗ္ဗာန်၊ စက်လှေတို့ဖြင့် သွားလာနိုင်သည်။

နောင်တမံဟူသော ဗမာအသံထွက်ကို ကရင်တိုင်းရင်းသားတို့က နွန့်ကမိုင့် (သို့မဟုတ်) နွန့်တမန် ဟုအသံထွက်ခေါ်ကြသည်။ ရှေးကရင်ရာဇဝင်ကျမ်းများအရ ကရင်မင်းများ ထီးနန်းစိုးစံသော အမည်တွင်လာ ကြောင်းဆိုပါသည်။ ရွာအဝင်ဘုန်းတော်ကြီးကျောင်းမုခ်ဦးတွင် “ ဣန္ဒြေမိုင့်ဘာတုဂ်” (နောင်တမံတိုက် ကျောင်း)ဟု ဆိုင်းဘုတ်ရေးထားသည်။

- (ဣန္ဒြေ) ကရင်စကား --- နန်းတော်တည်ရာ၊ နန်းတော်ကုန်း။
- (ကိုမိုင့်) ကရင်စကား --- မြို့ရိုးများ၊ ဝိုင်းရံထားခြင်း၊ နန်းတော်ကို ဝိုင်းပတ်ထားခြင်း။

နန်းမြို့ရိုးများနှင့် ဝိုင်းရံ၊ ဝိုင်းပတ်ထားခြင်း၊ နန်းမြို့ရိုးတို့ဖြင့်ရှိနေသော နန်းတော်ရာ၊ နန်းတော်မြို့ရိုး စသည်ဖြင့် အဓိပ္ပာယ်သက်ရောက်သည်။တစ်နည်းဆိုရာတွင်နောင်တမံရွာထိပ် ဘုန်းတော်ကြီးကျောင်းအနီးတွင် (၇) ဧကကျော်ကျယ်ဝန်းသော သဘာဝအင်းကြီးတစ်အင်းရှိသည်။ ထိုအင်းသည် နွေ၊ မိုး၊ ဆောင်း ရေခမ်း လေ့မရှိချေ။ ထိုအင်းကို အကြောင်းပြု၍ ကရင်ဘာသာစကားဖြင့် “နွန့်တမံ” ခေါ်ရာမှ ဗမာစကားဖြင့် နောင်တမံ အမည်တွင်လာကြောင်းဟုလည်း ဆိုကြသည်။

နောင်တမံကျေးရွာ၏ ထူးခြားချက်တစ်ရပ်ရှိရာတွင် မျက်မှောက်ယနေ့တိုင် ရွာအတွင်းနှင့် ပတ်ဝန်းကျင် တွင် သဘာဝပေါက်သော သစ်ပင်ကြီးများ၊ လူတို့စိုက်ပျိုးယူသော သီးပင်ကြီးများ ထိုးထိုးထောင်ထောင်၊ မြင့်မြင့်မားမား၊ အုပ်အုပ်ဆိုင်းဆိုင်း သဘာဝတောကြီးအတိုင်း တည်ရှိနေခြင်းဖြစ်သည်။ ထိုသစ်ပင်ကြီးများသည် ပင်စည်လုံးပတ် ၁၅ပေ မှ ၂၀ပေအထိရှိပြီး အမြင့်မှာ ပေ ၁၀၀ ခန့်ရှိနိုင်သည်။ သဘာဝပေါက်ပင်ဖြစ်သော ကြိုပင်များသည် ပင်ခြေရှင်းနေပြီး အပင်အရိပ်တွင် ကရင်ခုံးတစ်ဖွဲ့ ကပြနိုင်သော အကျယ်အဝန်းရှိသည်။ ရိုးရွာလက်ဝှေ့ကျင်းပလျင် လက်ဝှေ့စင်နှင့် ပွဲကြည့်စင်များ တည်ဆောက်ရန် လုံလောက်သော အကျယ်အဝန်း ရှိသည်။

သဘာဝသစ်ပင်ကြီး၊ သစ်တောကြီးများနှင့်လူတို့စိုက်ပျိုးယူသောသီးပင်ကြီးများရှိသဖြင့်အမြဲသောအရိ သောအရိပ်အာဝါသကောင်းများရရှိသည်။ ဟောင်သရောမြစ်ကမ်းအနီးတွင်ရှိနေသဖြင့်နွန်းမြေများတင်ကျန် ပြားတင်ကျန်၍မြေဩဇာကောင်းမွန်ပြီးစိုက်ပျိုးသီးနှံများဖြစ်ထွန်းအောင်မြင်လျက်ရှိသည်။

ရာသီဥတုတူမျှတ၍နွေ၊မိုး၊ဆောင်းသုံးရာသီလုံးသာသာယာယာရှိပါသည်။ပတ်ဝန်းကျင်တွင် တောင်စဉ်၊ တောင်တ တန်းများဝိုင်းရံ၍ ချမ်းမြေ့သာယာ ဖွယ်နှင့် ရှိနေသောအခြေအနေ အရပ်ရပ်ကောင်းမွန်ပြည့်စုံမှုတို့ကြောင့် **သမိန်ဒွတ် ကုမ္မာမင်း ကရင့်အခေါ် ကတွတ်မင်း** သည်ဤဒေသအား ထီးနန်းတော်စိုက်ထူရန် ရွေးချယ်သတ်မှတ်ခြင်း ဖြစ်ခဲ့ပေလိမ့်မည်။

**စေတီပုထိုး တည်ထားကိုးကွယ်**

မျက်မှောက်၌တွေ့ရသောနောင်တမံကျေးရွာ၏ ကျုံးဟောင်းသည် ၅မိုင်ပတ်လည်ကျယ်ဝန်းလျက်ရှိ သည်။ ကျုံးအကျယ်အဝန်းမှာ ပေ၅၀ခန့်ရှိပြီး အနက်မှာ မြေများတင်လာသောကြောင့် ၃ပေခန့်အနက်သာ ကျန်ရှိခဲ့သည်။ မြို့ရိုး၊ ကျုံးပတ်ဝန်းကျင်အတွင်း မည်သည့်မြေနေရာမဆို တူးဖော်ပါက အုတ်ကျိုးများနေရာတိုင်းတွင် တွေ့ရကြောင်း၊ တစ်ခါတစ်ရံရှေးဟောင်း ယဉ်ကျေးမှုပစ္စည်းများလည်း တွေ့ရကြောင်း ဆိုကြပါသည်။

ကရင်ရာဇဝင်ကျမ်းတွင် ဇေယျမြို့သစ်ကို ထူထောင်သော သမိန်ဒွတ်ကုမ္မာမင်းခေါ် ကတွတ်မင်းသည် ရတနာသုံးပါးကို အမြဲမပြတ် ဆည်းကပ်ကိုးကွယ်သော မင်းတစ်ပါးဖြစ်သည်။ ဒါန၊ သီလ၊ ဘာဝနာများကိုလည်း နိယံမပြတ် အားထုတ်လျက်ရှိသည်။ စေတီ၊ ပုထိုး၊ ကျောင်း၊ ကန်များကိုလည်း တည်ထောင်တော်မူသည်။ထိုမင်းလက်ထက်တွင်သာသနာတော်ကိုချီးမြှင့်ထောက်လျက်ရှိသည့်အလျောက် နေပြည်တော်တွင်သာသနာ့ရောင်ဝါများထိန်လင်းတောက်ပနေပါသည်။ပြည်ရွာများလည်းတိုးတက် က်သာယာဝပြောလျက်ရှိသည်။ သာသနာတော် ထွန်းကားနေသော ဇေယျမြို့တွင် မင်းမြတ် သမိန်ဒွတ်ကုမ္မာသည် စေတီ၊ ပုထိုးများစွာကို တည် ထားကိုးကွယ်ခဲ့ပေမည်။ သာသနာ ဒါယကယ မင်းတစ်ပါးဖြစ်တော်မူလျက်ကုသိုလ်ကောင်းမှုများလည်းအမြဲမပြတ်လှူဒါန်းပေးကမ်းခြင်းပြု

တော်မူပေလိမ့်မည်။ မျက်မှောက်၌ တွေ့ရှိရသော ရွာအနေအထားအရ သာသနာ့ ဒါယကာ သမိန်ဒွတ်ကုမ္ပဏီ မင်းသည် များစွာသော စေတီ၊ ပုထိုး၊ ကျောင်း၊ ကန်များ တည်ထားကိုးကွယ်ခဲ့မည်။

ကျမ်းကိုး

ရှေးဟောင်းသမိုင်းဝင် သုံးဆယ့်သုံးဆူစေတီတော် - မန်းသင့်နောင် (ကော့ကရိတ်)

**၄.၂။ ကျေးရွာရှိ အိမ်ခြေ၊ အိမ်ထောင်စုနှင့် လူဦးရေ**

နောင်တမံကျေးရွာတွင် အိမ်ထောင်စု (၁၈၂) စု ရှိပါသည်။ ကျေးရွာအတွင်းနေ ထိုင်သောလူဦးရေမှာ အမျိုးသား (၅၂၆)ဦး၊ အမျိုးသမီး (၅၁၁)ဦး၊ စုစုပေါင်း (၁၀၃၇)ဦးရှိပါသည်။ ယခုအိမ်ထောင်စုနှင့် လူဦးရေစာရင်း မှာ ၂၀၁၉ ခုနှစ်၊ ဇွန်လတွင် ကောက်ထားသောစာရင်းဖြစ်ပါသည်။

**၄.၃။ တိုင်းရင်းသားလူမျိုးစုများ ဦးရေ**

နောင်တမံကျေးရွာသည် တစ်ရွာလုံးပုဒ္ဒဘာသာ ကိုးကွယ်ကြပြီး ကရင်လူမျိုးအများစုနှင့် မွန်လူ မွန်လူမျိုးအနည်းငယ်တို့နေထိုင်ကြပါသည်။

**၄.၄။ ထိခိုက်လွယ်သောအိမ်ထောင်စုများအရေအတွက်**

နောင်တမံကျေးရွာ တွင်သက်ကြီးရွယ်အို (၆၅နှစ် နှင့် အထက်) ၂၃ ဦး၊ မသန်စွမ်း (၄) ဦးတို့ရှိ ပါသည်။

**၄.၅။ ကျေးရွာတွင်းရှိအထောက်အပံ့ရရှိနိုင်သော အဆောက်အအုံများ**

နောင်တမံကျေးရွာတွင် မူကြိုကျောင်း (၁)ကျောင်း၊ မူ မူလတန်းကျောင်း(၁)ကျောင်း၊ ဘုန်းကြီးကျောင်း (၁)ကျောင်းနှင့် စေတီတို့ရှိပါသည်။

**၄.၆။ ကျေးရွာသူ/သားများ၏ အဓိက စီးပွားရေးလုပ်ငန်းများ**

ရွာသူ/သားများ၏ အဓိကစီးပွားရေးမှာ စိုက်ပျိုးရေးလုပ်ငန်းဖြစ်ပါသည်။ စိုက်ပျိုးရေးတွင် လယ်စိုက်ပျိုးရေးလုပ်ကိုင်သူအများစုဖြစ်ပြီး တစ်ချို့မှာကိုင်လုပ်ငန်း လုပ်ကိုင်ကြပါသည်။

**၄.၇။ ကျေးရွာတွင်းပိုင်ဆိုင်မှု၊ မြေယာဧရိယာနှင့် သဘာဝသယံဇာတများ**

လယ်/ယာမြေ၊ ကိုင်းမြေ၊ လက်တွန်းထွန်စက်၊ အပ်ချုပ်စက်၊ စက်လှေ၊ စက်ဘီး၊ နွား၊ ကျွဲ၊ ဆို ကျွဲ၊ ဆိုင်ကယ်၊ သုံးဘီးဆိုင်ကယ်၊ ကား၊ ရေတွင်းတို့ ရှိပါသည်။

**၄.၈။ ကျေးရွာတွင်းအခြားသက်ဆိုင်သော သတင်းအချက်အလက်များ**

အုပ်ချုပ်ရေးအဖွဲ့၊ ကျောင်းကော်မတီ၊ ဂေါပကအဖွဲ့၊ အိုးသူကြီးအဖွဲ့၊ ရပ်မိရပ်ဖ၊ ကျန်းမာရေး၊ စမ စမ္မကြောဝတ်ရွတ်စဉ် တို့သည်ကျေးရွာအတွင်းတည်ရှိသောအဖွဲ့စည်းများ ဖြစ်သည်။

ကျေးရွာပြင်ပရှိ အဖွဲ့အစည်းများနှင့် ဌာနများ နှင့်လည်းချိတ်ဆက်မှုရှိပါသည်။ Phase-M၊ KNU၊ Japan Foundation၊ IC/RC၊ UNHCR၊ Save the Children၊ ပညာရေးဌာန၊ အုပ်စုအုပ်ချုပ်ရေးမှူး၊ DRD တို့နှင့် ချိတ်ဆက်ပါသည်။



၅။ လူထုပူးပေါင်းပါဝင်သော လူမှုဆန်းစစ်ခြင်းနှင့် အကဲဖြတ်ခြင်းလုပ်ငန်းစဉ် အကျဉ်းချုပ်ဇယား

နေ့စွဲ	အသုံးပြုခဲ့သော PRA Tool များ	အစည်းအဝေးတွင် ပါဝင်ဆွေးနွေးသူများ			အဓိကဆွေးနွေးချက်များ
		ကျား	မ	ပေါင်း	
၂၄.၆.၂၀၁၉	လူမှုရေးနှင့် အရင်းအမြစ်ပြ မြေပုံ (Social & Recourse Map)	၂၀	၃၀	၅၀	အဓိကဝင်ငွေရလုပ်ငန်းမှာ လယ်/ယာလုပ်ငန်း ဖြစ်ပြီး ဒုတိယအနေဖြင့် ကျဘန်းလုပ်ငန်းဖြစ် သည်။ လွန်ခဲ့သော ၅နှစ်ခန့်မှစ၍ သစ်တော များ ပြုန်းတီးလာမှုကြောင့် ကျဘန်းလုပ်ကိုင်သူများ ဝင်ငွေရရှိမှု နည်းလာသည်။
၂၄.၆.၂၀၁၉	ရာသီခွင်ပြ - ပြက္ခဒိန် (Seasonal Calendar)	၁၇	၃၆	၅၃	မွေးမြူရေးလုပ်ငန်း၊ ဝင်ငွေနည်းပါးခြင်း၊ သောက် သုံးရေရှားပါးခြင်း၊ လမ်းပန်းဆက်သွယ်ရေး၊ ကျန်းမာရေး၊ ပွဲတော်ရက်များ။
၂၄.၆.၂၀၁၉	ဥစ္စာနေကြွယ်ဝမှုအဆင့် (Wealth Ranking)	၂၀	၃၀	၅၀	အဆင်မပြေသောအိမ်ထောင်စုများသည် ပုံမှန် ဝင်ငွေမရှိသဖြင့် ကလေးများအား ကျောင်းမထား နိုင်ပါ။ ငွေကြေးအရင်းအနှီးမရှိသဖြင့် ဝင်ငွေရ လုပ်ငန်းများကိုလည်း လုပ်ပိုင်ခွင့်မရှိပါ။
၂၄.၆.၂၀၁၉	ပင့်ကူအိမ်သုံးသပ်ခြင်း (Spider Diagram)	၂၀	၃၀	၅၀	ကျေးရွာဖွံ့ဖြိုးရေးလုပ်ငန်းများတွင် အမျိုးသမီးများ ၅၀%သာပူးပေါင်းပါဝင်ကြသည်။ အမျိုးသမီးအ များစုသည် အိမ်မှုကိစ္စများဖြစ်သော အချိန်ကုန် နေသဖြင့် အခြား လူမှုရေး၊ စီးပွားရေးလုပ်ငန်းတို့ တွင် ပူးပေါင်းပါဝင်ရန် အခက်အခဲရှိပါသည်။
၂၄.၆.၂၀၁၉	ပိုင်ဆိုင်မှုသုံးသပ်ခြင်း (Asset Mapping)	၁၇	၃၆	၅၃	အပ်ချုပ်စက် အမျိုးသမီးများ သုံးစွဲမှုများသည်။ လက်တွန်းထွန်စက်၊ ထော်လာဂျီ၊ မြက်ရိတ်စက်၊ စက်တပ်လေ့၊ အမျိုးသားများ သုံးစွဲမှုများသည်။ ဆိုင်ကယ်၊ ကား၊ ရေတွင်း၊ ဘုန်းကြီးကျောင်း၊ လယ်၊ နွား တို့ကို အမျိုးသား၊ အမျိုးသမီးတို့က သုံးစွဲကြသည်။
၂၄.၆.၂၀၁၉	အဖွဲ့အစည်းချိတ်ဆက်မှု (Venn Diagram)	၁၇	၃၆	၅၃	ကျေးရွာဖွံ့ဖြိုးရေးနှင့် ပတ်သက်၍ အုပ်ချုပ်ရေး အဖွဲ့မှ ဦးဆောင်ပြီး ကျန်အဖွဲ့များက ပူးပေါင်းပါ ဝင်ကြသည်။ အဖွဲ့တိုင်းတွင် အမျိုးသမီးများပါဝင် ကြပါသည်။ ကျေးရွာပြင်ပအဖွဲ့အစည်းများနှင့် လည်းချိတ်ဆက်မှုရှိသည်။















၆.၃။ ဥစ္စာနေကြွယ်ဝမှုအဆင့်သတ်မှတ်ခြင်း (Wealth Ranking)

နောင်တခံကျေးရွာ၏ ဥစ္စာနေကြွယ်ဝမှုအဆင့်သတ်မှတ်ခြင်းပြဇယား

မြို့နယ်-ဧကကုန်ကုန် ကုပုံစံ - amadih		ဥစ္စာနေကြွယ်ဝမှုပြဇယား		ဇွန်လ - ၂၀၁၅ ၂၀၁၅ - ၂၀၁၆	
ကဆင့်	သက်မွှယ်ချက် / ဝတ္ထုတိုင်းများ	အရေအတွက်	ရာခိုင်နှုန်း	ရာခိုင်နှုန်း	
အဆင့်မြင့်	ရယ် ( ၃၀၀၀ - ၅၀၀၀ ) ထိ ၊ ၇၀၀၀ ( ၂၀၀၀ - ၆၀၀၀ ) ထိ တစ်ထပ်ကျိပ် / ဖြတ်ထားရှိပါ နှစ်ထပ်ကျိပ် ၊ လက်ဖွင့် ဖွင့်ခွက်၊ ချောခွက်၊ ဖြတ်ကျိပ်ခွက်၊ ခွေချေခွက် ၊ ကား ဆိုင်ကယ်၊ ခေတ်ပတ်၊ ချိတ်၊ ချိတ်၊ ချိတ် ၊ ချိတ် ၊ ချိတ် ၊ ခေတ်ပတ် ၊ ချိတ် ၊ ချိတ် ၊ ချိတ် ၊ ချိတ် ၊ ချိတ် ၊ ချိတ် ၊	၃၀	၁၆.၅၈%		
အလယ်ကလေး	ရယ် ( ၂၀၀၀ - ၃၀၀၀ ) ထိ ၊ ဖြတ်ထားရှိပါ တစ်ထပ်ကျိပ် ကား ဖွင့်ခွက်၊ ချောခွက်၊ ဖြတ်ကျိပ်ခွက် ၊ ခွေချေခွက် ၊ ကား၊ ဆိုင်ကယ်၊ ချိတ် ( ခေတ်ပတ် ) ၊ TV ခေတ်ပတ် ၊ ချိတ် ၊ ချိတ် ၊ ချိတ် ၊ ချိတ် ၊ ချိတ် ၊ ချိတ် ၊ ချိတ် ၊ ချိတ် ၊	၇၇	၄၂.၃၀%		
အဆင့်မမြင့်	ရယ် ( ၁၀၀၀ - ၂၀၀၀ ) ထိ ၊ ဖြတ်ထားရှိပါ ချိတ်၊ ချိတ် ၊ ချိတ် ၊ ချိတ် ၊ ချိတ် ၊ ချိတ် ၊ ချိတ် ၊ ခွက် ၊ ချိတ် ၊ ချိတ် ၊ ချိတ် ၊ ချိတ် ၊ ချိတ် ၊ ချိတ် ၊	၇၅	၄၁.၂၀%		
အဆင့်မမြင့်	ရယ် ( ၀ - ၁၀၀၀ ) ထိ ၊ ဖြတ်ထားရှိပါ ချိတ်၊ ချိတ် ၊ ချိတ် ၊ ချိတ် ၊ ချိတ် ၊ ချိတ် ၊ ချိတ် ၊ ခွက် ၊ ချိတ် ၊ ချိတ် ၊ ချိတ် ၊ ချိတ် ၊ ချိတ် ၊ ချိတ် ၊	၁၈၂	၁၀၀%		

ပေါင်းစည်းခြင်းဖြင့် - ၈၀ ( ၁၃ ) + ၆၃ ( ၃၈ ) = ၁၀၃ ( ၇၅ )  
 မြန်မာနိုင်ငံ - နေရာရှိ နေရာရှိ



နောင်တမံကျေးရွာ ဥစ္စာဓနကြွယ်ဝမှုအဆင့်သတ်မှတ်ခြင်း၏ ဆွေးနွေးခြင်းနှင့်ဆန်းစစ်ခြင်း

မြို့နယ် - ကော့ကရိတ်

ကျေးရွာ နောင်တမံ

အုပ်စု - ကျာဂါပီ

ရက်စွဲ - 24-6-2014

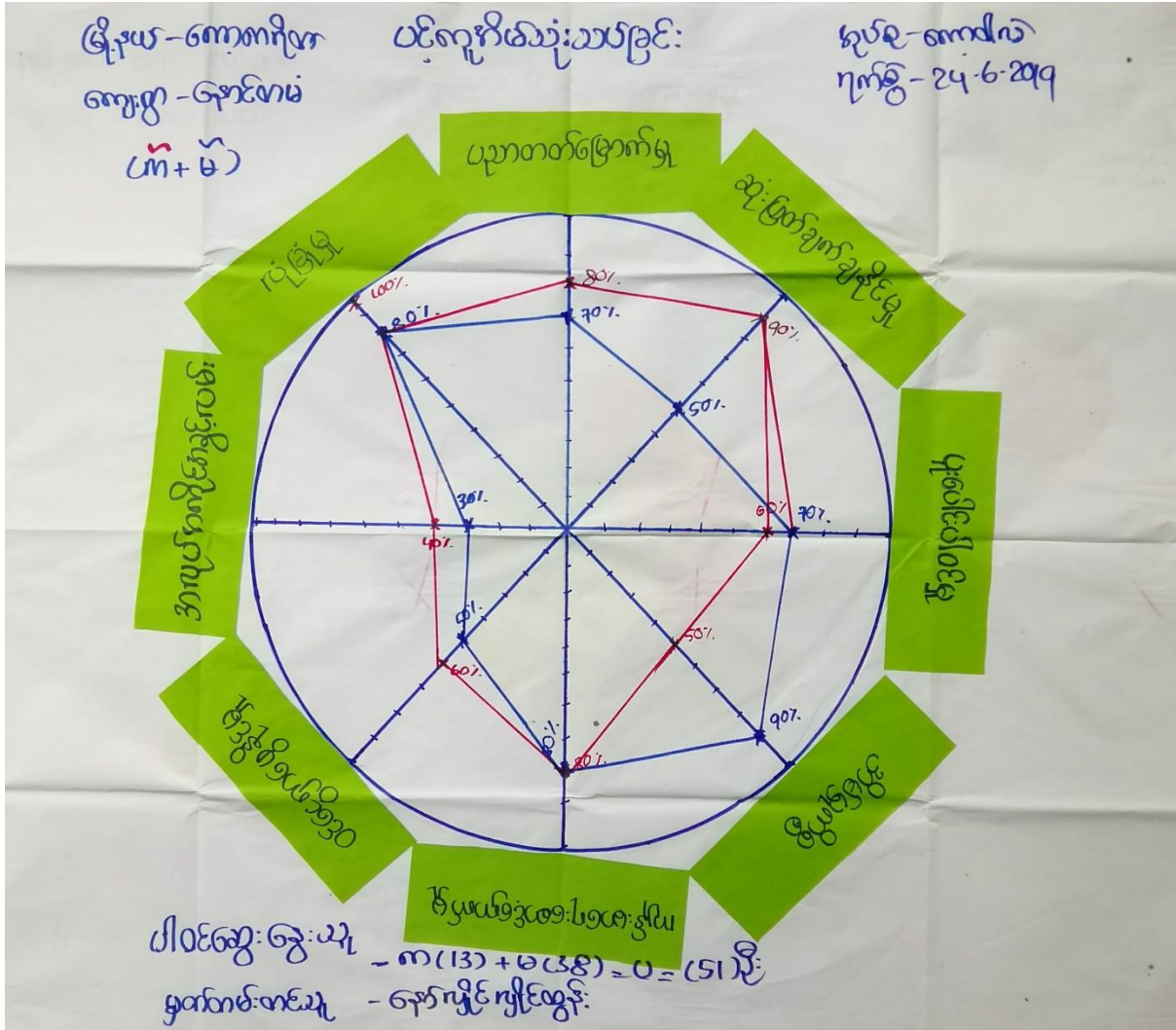
ဥစ္စာဓနကြွယ်ဝမှုပြဇယား

ဆွေးနွေးခြင်းနှင့်ဆန်းစစ်ခြင်း

- ကျေးဇူး နှစ်တွင်း နဆင်မဖြေသော ဝိမာဏေခူ (၂၅) ခုရှိပါသည်။
- နဆင် မဖြေရသည့် နကြောင်း ဂုဏ်များမှာ ကိုး ဂွား ဖိုင် သယ်ကြေမရှိခြင်း၊ ပုံမှန်ဝင် ငွေရသည့် နလုပ်မရှိခြင်း၊ ကျန်းမာရေး ချို့ယွင်းခြင်း၊ မိသားစုတွင် မှီခိုသူများ များခြင်း၊ ဂုဏ်နှိမ့် နှုတ် နှင့် ငွေကြေး ယုံကြည်မှု မရှိခြင်း ကြောင့် နဆင်မဖြေရခြင်း ဖြစ်သည်။
- သူတို့ နာလုပ်ချိန်ကို နချိန် ညှိပေးခြင်း၊ သူတို့ ဝိမာဏေခူ သာကောင် ဝိမာဏေခူ နကြောင်း ဂုဏ် ဖြစ်ပေးခြင်း၊ ဝိမာဏေခူ ထွက်တု၊ တူ နကျိခံစားခွင့် ဖြစ် နခွင့် နရေး များကို ကြောင်း ဂုဏ် ဖြစ် ပြီး သူတို့ ပါဝင် သာကောင် သက်တမ်း ဝေါ်ရမည်။
- နမာဏေခူ ဖြစ်၊ နထွေး တူးခြင်း၊ နအခြေခံ နဆောက် နကဲ့များ တည်ဆောက် ခြင်း နှင့် နဆင့် များ သည် ဆင် ဂုဏ်မပါ သူများကို ကောင်းမွန် နာရေး ဖြစ် ဂုဏ် ဂုဏ်အဆင့် သို့ လိုက်နာ နိုင် သည့် တို့ တက် ကောင်း မွန် နာရေး များ ဖြစ်သည်။

၆.၄။ ကျား-မ ပင့်ကူအိမ်သုံးသပ်ခြင်း (Spider Diagram)

နောင်တမံကျေးရွာ၏ ကျား-မ ပင့်ကူအိမ်သုံးသပ်ခြင်းပုံစံ










၆.၅။ ပိုင်ဆိုင်မှုသုံးသပ်ခြင်း (Asset Mapping)

နောင်တခံကျေးရွာ၏ ပိုင်ဆိုင်မှုသုံးသပ်ခြင်းပြဇယား

မြို့နယ်-ကော့ကရိတ်  
 ဧရာဝတီ-ကော့ဝါလီ

ရက်စွဲ- 24.6.2019  
 ကျေးရွာ-နောင်တခံ

အမည်: အစား

အမည်: အစား			
လက်တွန်းထွန်းခက် ဧကင်း	✓		
ဧက: ၁ ကွဲ၊ ၁ ဆိတ်၊ ၁၀၀၀ ကြပ်ထဲ ဂျေ စက်ဘီး မော်တော်ဆိုင်ကယ် သုံးဘီး ဆိုင်ကယ်			✓ ✓ ✓ ✓ ✓ ✓
ဖုန်း / ရေဒီယို TV / ဝိုင်ကုတ်စလောင်း			✓ ✓ ✓ ✓
ဂေထွင်း လယ်			✓ ✓
ကား			✓
ကိုင်			✓
အိတ်ချပ်စက်		✓	

၈ + ၈ = ၁၆  
 ပါဝင်ဆွေးနွေးသူ - ၁၇ + ၃၆ - (၅၃) ယောက်  
 မှတ်တမ်းတင်သူ - နော်ရီယုနီ






မြို့နယ်-ကျေးကန်  
ရပ်ရွာ - ကော့ဝါလီ

ကုန်းကန်ထိန်းချုပ်မှုပုံစံရေးသား

ရက်စွဲ 24.6.2019

ကျေးရွာ-ကျေးကန်

ကဏ္ဍ: နား:			
လက်တွန်းထွန်းခက် ချောင်း နား၊ ကျွဲ၊ ဆိတ်၊ ဝက်၊ မြေ၊ အိမ် ရေ စက်ဘီး စော်ကော် ဆိုင်ကယ် ဆုံးဘီး ဆိုင်ကယ်	✓          ✓		✓ ✓ ✓ ✓ ✓ ✓
ဗုဒ္ဓ / ရေဒီယို TV / ဝါယာတူစလောင်း ရေတွင်း လယ် ကား ကိုင်း ကပ်ချုပ်စက်		✓	✓ ✓ ✓ ✓ ✓ ✓ ✓
၈ + ၈ = ပေါင်း ပါဝင်ဆွေးနွေးသူ - ၁၇ + ၃၆ - (၅၃) ယောက် မှတ်တမ်းတင်သူ - ကျေးရွာအုပ်စု			











၇။ ကော်မတီဝင်များရွေးချယ်ခြင်းနှင့်ကျေးရွာဖွံ့ဖြိုးရေးအစီအစဉ်ဆောင်ရွက်မှု မှတ်တမ်းဓာတ်ပုံ



**၈။ ကျေးရွာကော်မတီဝင်များစာရင်း**

စဉ်	အမည်	ကျား	မ	ရာထူး / တာဝန်
<b>ကျေးရွာစီမံကိန်းအထောက်အကူပြု ကော်မတီ</b>				
၁။	မောင်စန်းဦး	ကျား		ဥက္ကဋ္ဌ
၂။	နန်းမြတ်သက်ဦး		မ	ဥက္ကဋ္ဌ
<b>ဝယ်ယူရေးဆပ်ကော်မတီ</b>				
၁။	ဦးသံဟိန်း	ကျား		ခေါင်းဆောင်
၂။	နန်းဌေးဌေးအောင်		မ	အဖွဲ့ဝင်
၃။	စောရဲမင်းခိုင်	ကျား		အဖွဲ့ဝင်
<b>ကျေးရွာငွေစာရင်းကိုင်</b>				
၁။	နန်းမိုးသူဇာအောင်		မ	
<b>စောင့်ကြည့်ကြီးကြပ်ရေးဆပ်ကော်မတီ</b>				
၁။	ဦးကြိုင်နု	ကျား		ခေါင်းဆောင်
၂။	စောပိုင်ဦး	ကျား		အဖွဲ့ဝင်
၃။	နန်းစန်းစိဦး		မ	အဖွဲ့ဝင်
<b>လုပ်ငန်းလည်ပတ် ပြုပြင်ထိန်းသိမ်းရေး ဆပ်ကော်မတီ</b>				
၁။	ဦးဇော်မင်းဦး	ကျား		ခေါင်းဆောင်
၂။	နန်းရွှေစင်လင်း		မ	အဖွဲ့ဝင်
၃။	နန်းဆန်းဆန်းမော်		မ	အဖွဲ့ဝင်
<b>ဝေဖန်အကြံပြု တိုင်ကြားဖြေရှင်းရေး ကိုယ်စားလှယ်</b>				
၁။	နန်းသင်းသင်းကြူ		မ	
၂။	စောစိုးမင်းသန်း	ကျား		
<b>ကျေးရွာစေတနာ့ဝန်ထမ်းများ</b>				
၁။	စောစိုးစိုးနိုင်	ကျား		
၂။	နန်းအေးသောင်း		မ	



၉။ ကျေးရွာအခြေခံအချက်အလက် ပုံစံ ၀ - ၁ (PC - 1)

ပုံစံ - ၀ - ၁ ကျေးရွာအခြေခံအချက်အလက်များ (Form PC 1)

လမ်းညွှန်ချက်။ ကျေးရွာတစ်ရွာသို့ ပထမဆုံးမိတ်ဆက်ခရီးသွားရောက်သောအခါ လူထုစည်းရုံးရေးမှူးသည် ကျေးရွာခေါင်းဆောင်များအားကျေးရွာအချက်အလက်များကိုမေတ္တာရပ်ခံ၍တောင်းခံရသည်။ ဤအချက်အလက်များကိုစီမံကိန်းမိတ်ဆက်အစည်းဝေးမတိုင်မီတောင်းခံရမည်။ စီမံကိန်းမိတ်ဆက်အစည်းဝေးတွင် လူထုစည်းရုံးရေးမှူးသည် ဤအချက်အလက်များအားစစ်ဆေးပြီး မှန်ကန်အောင်ပြုလုပ်ရမည်။ ပြီးနောက်တွင် လူထုစည်းရုံးရေးမှူးမှ သတင်းအချက်အလက်ထဲသို့ Tablets မှ တဆင့်ဖြည့်သွင်းရမည်။

ကျေးရွာခေါင်းဆောင် အမည် ဦးဦးလှ	ကျေးရွာခေါင်းဆောင်၏ ဖုန်းနံပါတ် ၀၇၇၆၃၂၂၄၅၂၄	လူထုစည်းရုံးရေးမှူး၏အမည် အောင်မြင်ဦး
ပြည်နယ်တိုင်းဒေသကြီး ကရင်	မြို့နယ် အကုစာဂျက်	ကျေးရွာအုပ်စု ရွာငါးလှ
		ကျေးရွာ နေဝင်စာမံ

က။ လူဦးရေ

လူမျိုးစု	အိမ်ထောင်စုအရေအတွက်	ကိုးကွယ်သည့်ဘာသာ	အိမ်ထောင်စုအရေအတွက်
လူမျိုးစု (၁) မြန်မာ	181	ဘာသာ(၁) မြန်မာ	182
လူမျိုးစု (၂) ဗမာ	1	ဘာသာ(၂) -----	1
လူမျိုးစု (၃) -----		ဘာသာ(၃) -----	
လူမျိုးစုရော -----		ဘာသာရော -----	
အခြား			
	အရေအတွက်		
မသန်စွမ်းသူများ	4		
သက်ကြီးရွယ်အိုများ (၆၅ နှစ် နှင့် အထက်)	23		
စစ်ဘေးရှောင်	-		

	အမျိုးသား(အရေအတွက်)	အမျိုးသမီး(အရေအတွက်)	စုစုပေါင်းအရေအတွက်
လူဦးရေ	526	511	1037
လူမျိုးစု (၁)- <u>ကရင်</u>	523	506	1029
လူမျိုးစု (၂)- <u>ဗမာ</u>	3	5	8
လူမျိုးစု (၃)-----			
အခြား			
အိမ်ထောင်ဦးစီး	149	33	182

(ခ)အခြေခံအဆောက်အအုံ အသုံးအဆောင်များ

စာသင်ကျောင်း	အမှတ် ခြံပိ	ကျန်းမာရေး	အမှတ် ခပ်ပါ	ဘာသာရေးအဆောက် အအုံများ	အမှတ် ခြံပိ
အထက်တန်းကျောင်း	<input type="checkbox"/>	ဆေးရုံ	<input type="checkbox"/>	စေတီ	<input checked="" type="checkbox"/>
အလယ်တန်းကျောင်း	<input type="checkbox"/>	ကျန်းမာရေးဌာန	<input type="checkbox"/>	ဘုန်းကြီးကျောင်း	<input checked="" type="checkbox"/>
မူလတန်းကျောင်း	<input checked="" type="checkbox"/>	ကျန်းမာရေးဌာနခွဲ	<input type="checkbox"/>	ဟိန္ဒူဘုရားကျောင်း	<input type="checkbox"/>
မူကြိုကျောင်း	<input checked="" type="checkbox"/>	ဆေးပေးခန်း	<input type="checkbox"/>	ခရစ်ယာန်ကျောင်း	<input type="checkbox"/>
အခြား	<input type="checkbox"/>	အခြား	<input type="checkbox"/>	ဂူ	<input type="checkbox"/>
				အခြား <u>၇၇၇ကျောင်း</u>	<input checked="" type="checkbox"/>
မှတ်ချက်		မှတ်ချက်		မှတ်ချက်	



(ဂ) ကျွမ်းကျင်သူများမှတ်တမ်း (ကျေးရွာတွင်နေထိုင်သော သို့မဟုတ် တခြားရွာမှလာရောက်သောကျွမ်းကျင်သူများ)

(ခ) စာသင်ကျောင်း			(၂) ကျန်းမာရေး			(၃) လက်မှုပညာရှင်		
	ရွာတွင်နေထိုင်သူ	အခြားရွာမှလာသူ		ရွာတွင်နေထိုင်သူ	အခြားရွာမှလာသူ		ရွာတွင်နေထိုင်သူ	အခြားရွာမှလာသူ
မူလတန်းပြဆရာ/မ	<input checked="" type="checkbox"/>	<input checked="" type="checkbox"/>	ဆရာဝန်	<input type="checkbox"/>	<input type="checkbox"/>	လက်သမား	<input checked="" type="checkbox"/>	<input type="checkbox"/>
အထက်တန်းပြဆရာ/မ	<input type="checkbox"/>	<input type="checkbox"/>	လက်ထောက်ကျန်းမာရေးမှူး	<input type="checkbox"/>	<input type="checkbox"/>	ပန်းရုံ	<input checked="" type="checkbox"/>	<input type="checkbox"/>
အလယ်တန်းပြဆရာ/မ	<input checked="" type="checkbox"/>	<input type="checkbox"/>	အမျိုးသမီးကျန်းမာရေးဆရာမ	<input checked="" type="checkbox"/>	<input type="checkbox"/>	လျှပ်စစ်ကျွမ်းကျင်ပီးသမား	<input checked="" type="checkbox"/>	<input type="checkbox"/>
မူကြိုဆရာ/မ	<input checked="" type="checkbox"/>	<input type="checkbox"/>	သားဖွားဆရာမ	<input type="checkbox"/>	<input type="checkbox"/>	ရေပိုက်သွယ်သူ	<input type="checkbox"/>	<input type="checkbox"/>
အခြား	<input type="checkbox"/>	<input type="checkbox"/>	ပြည်သူ့ကျန်းမာရေးလုပ်သား	<input checked="" type="checkbox"/>	<input type="checkbox"/>	စက်ပြင်ဆရာ	<input checked="" type="checkbox"/>	<input type="checkbox"/>
မှတ်ချက် ကျွန်တော်တို့ သင်ပညာကျောင်း ၁၅၅၅			မှတ်ချက်			မှတ်ချက်		

(ဃ) ကျေးရွာသို့ ရောက်ရှိနိုင်သည့်လမ်းအခြေအနေ / ကျေးရွာတစ်ရွာသည် ၎င်း၏ကျေးရွာအုပ်စုနှင့် ဆက်သွယ်ထားသော လမ်းအခြေအနေ (အောက်ပါတို့ကို ဝိုင်းပါ)

- ကျောက်ကြမ်းလမ်း      ကတ္တရာလမ်း      ကွန်ကရစ်လမ်း      မော်တော်ဆိုင်ကယ်လမ်း  
 ကျောက်ခင်းလမ်း      မြေသားလမ်း      လူသွားလမ်း      အခြား \_\_\_\_\_

(င) ကျေးရွာဖွံ့ဖြိုးမှုစီမံချက်

ဝိုင်းပါ

- (၁) လူထုစတင်ပြုစီမံကိန်းမစတင်မှီ ဤကျေးရွာတွင်ကျေးရွာဖွံ့ဖြိုးမှု စီမံချက်ရှိခဲ့ပါသလား?      ရှိပါသည်/မရှိပါ/မသိပါ  
 (၂) ရှိခဲ့ပါလျှင် ဤစီမံချက်ကို မည်သည့် ခုနှစ်တွင်ပြင်ဆင်ခဲ့ပါသနည်း?      နှစ်-----/မသိပါ  
 (၃) ဤစီမံချက်ကို မြို့နယ်မှအတည်ပြုခဲ့ပါသလား?      ပြုခဲ့ပါသည်/မပြုခဲ့ပါ /မသိပါ

(စ) ခရီးအကွာအဝေး

(၁) ဤကျေးရွာ၏ပတ်ဝန်းကျင်ကျေးရွာအုပ်စု၏ပတ်ဝန်းကျင်ဆိုင်ရာမည်မျှကွာဝေးသနည်း? မိုင်--2--/မသိပါ

(၂) ဤကျေးရွာမှ ၎င်းကျေးရွာအုပ်စုပတ်ဝန်းကျင်သွားလာရာတွင်ကြာမြင့်သည့်အချိန်။

ခြောက်သွေ့ရာသီတွင်ကြာချိန်-- ၃၀min ---ထော်လာဂျီ/မော်တော်ဆိုင်ကယ်/ခြေလျင်/လား/မော်တော်ဘုတ်/

အခြား: -----

မိုးရာသီတွင်ကြာချိန်-- ၃၅min ---ထော်လာဂျီ/မော်တော်ဆိုင်ကယ်/ခြေလျင်/လား/မော်တော်ဘုတ်/

အခြား: -----

(ဆ) ပတ်ဝန်းကျင်ဆိုင်ရာသဘာဝဘေးအန္တရာယ်

ဤကျေးရွာတွင်ကြေခြင်းကဲ့သို့ သဘာဝဘေးအန္တရာယ်ကျရောက်ဖူးခြင်း ရှိပါသလား။

မရှိပါ  ရှိပါသည် ရှိလျှင်ဖော်ပြပါ-----

(ဇ) ကျေးရွာတွင် ဖွဲ့စည်းထားသော အဖွဲ့အစည်းများ

လူထုပတ်ဝန်းကျင်စီမံကိန်းမတိုင်မီ ဤကျေးရွာတွင် ကျေးရွာဖွံ့ဖြိုးရေးအတွက် အစိုးရ(သို့) ရွာသားများကိုယ်တိုင်(သို့) စီမံကိန်းတစ်ခုခုမှ ဖွဲ့စည်းထားသည့် အဖွဲ့အစည်းများရှိပါသလား။

(၁) -----

(၂) -----

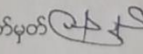
(ဈ) အထွေထွေအုပ်ချုပ်ရေး ဦးစီးဌာန (GAD) မှ မှတ်တမ်းတင်ထားခြင်း

ဤကျေးရွာသည် အထွေထွေအုပ်ချုပ်ရေး ဦးစီးဌာန (GAD) မှ မှတ်တမ်းတင်ထားမှု ရှိပါသလား။

မရှိပါ  ရှိပါသည်

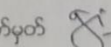
ကျေးရွာခေါင်းဆောင်

အမည် ဦးမြိုင်ဦ

လက်မှတ်  ဇန်နဝါရီ ၄. ၆. ၂၀၁၉

လူထုစည်းရုံးရေးမှူး

အမည် ဦးကျော်စွာ

လက်မှတ်  ဇန်နဝါရီ ၄. ၆. ၂၀၁၉



၁၀။ စီမံကိန်းစက်ဝန်းအချိန်ဇယား ပုံစံ ၈ - ၂ (PC - 2)

ပုံစံ - ၈-၂ - စီမံကိန်းစက်ဝန်းအချိန်ဇယား (PC 2)

လယ်ဥယျာဉ်များ သက်ဆိုင်ရာလူထုစည်းရုံးရေးမှူး/လက်ထောက်နည်းပညာမှူးများမှစီမံကိန်းစက်ဝန်းအဆင့်တစ်ခုစီပြီးစီးတိုင်းကျေးရွာနှင့် ကျေးရွာအုပ်စုအတွက်ဤပုံစံကိုဖြည့်သွင်းရမည်။			
စည်းရုံးရေးမှူး/လက်ထောက်နည်းပညာရေးမှူးဝန်ထမ်း အမည် - ၆.၁/၃.၆/၈၀၂၅၆/၆၄၇၇၂၂၃			
၀န.၅ ၂၄.၆.၁၉၂၅	စက်ဝန်းအားအမှတ်ဖြစ်ပါ <input type="checkbox"/> စက်ဝန်း(၁) <input checked="" type="checkbox"/> စက်ဝန်း(၂) <input type="checkbox"/> စက်ဝန်း(၃) <input type="checkbox"/> စက်ဝန်း(၄)		
ဖြည့်နယ်/တိုင်း ကရင်	မြို့နယ် ရွာကျေး	ကျေးရွာအုပ်စု အကျါဝ	ကျေးရွာ ၆၇၆၀၁၆

စီမံကိန်းအောင်မြင်မှုအဆင့်များ	၀န.၅		အစည်းအဝေးတွင်တက်ရောက်သူအရေအတွက်					
	စတင်သည့် ၀န.	ပြီးဆုံးသည့် ၀န.	အမျိုးသား အရေ အတွက်	အမျိုးသမီး အရေ အတွက်	အိမ်ထောင်စု အရေ အတွက်	လူမျိုးစုတက်ရောက်သူ အရေအတွက် နှင့် လူမျိုးစုအမည်	အိမ်ထောင်စု ပေါင်း	အိမ်ထောင်စု %
၁။ ကျေးရွာစီမံကိန်း မိတ်ဆက်အစည်းအဝေး	၂၄.၆.၁၉	၂၄.၆.၁၉	၄၁	၆၄	၁၀၆	မကွေး   ၁၀၆	၁၀၆	
၂။ ကျေးရွာဖွံ့ဖြိုးရေး စီမံချက်ရေးဆွဲခြင်း အစည်းအဝေး	၂၄.၆.၁၉	၂၄.၆.၁၉	၄၁	၆၄	၁၀၆	မကွေး   ၁၀၆	၁၀၆	
၃။ ကျေးရွာအုပ်စုလုပ်ငန်းဆုံးဖြတ်ချက်ချသည့် အစည်းအဝေး	၂၅.၆.၁၉	၂၅.၆.၁၉						

၄။ မြို့နယ်အဆင့်စီမံကိန်းရေးဆွဲရေးနှင့် အကောင်အထည်ဖော်ရေးကော်ပိုမီစီ၏ စီမံကိန်း သုံးသပ်မှုအစည်းအဝေး			မလရှိ	မလရှိ	မလရှိ	မလရှိ		
၅။ မြို့နယ်စီမံကိန်းရေးဆွဲရေးနှင့် အကောင်အထည်ဖော်ရေးကော်ပိုမီ၏ဆုံးဖြတ်ချက်ကို ရွာသို့ အသိပေးအကြောင်းကြားသည့်အစည်းအဝေး								
၆။ စီမံကိန်းလုပ်ငန်းခွဲစီမံချက်ရေးဆွဲခြင်း အစည်းအဝေး	မလရှိ	မလရှိ	မလရှိ	မလရှိ	မလရှိ	မလရှိ	မလရှိ	မလရှိ
၆.၁။ စီမံကိန်းလုပ်ငန်း အကောင်အထည်ဖော် ရေးဆွဲခြင်း								
၆.၂။ ဝယ်ယူရေးအစီအစဉ် ရေးဆွဲခြင်း								
၆.၃။ ဘဏ္ဍာရေးကုန်ကျမှုလျာထားအစီအစဉ် ရေးဆွဲခြင်း								
၆.၄။ ငြင်း/ထိန်းအစီအစဉ် ရေးဆွဲခြင်း								
၇။ စီမံကိန်းလုပ်ငန်းခွဲ တိုးတက်မှု စောင့်ကြည့် အစည်းအဝေး	မလရှိ	မလရှိ	မလရှိ	မလရှိ	မလရှိ	မလရှိ	မလရှိ	မလရှိ
၇.၁။ အစည်းအဝေး ပထမအကြိမ်								
၇.၂။ အစည်းအဝေး ဒုတိယအကြိမ်								

၇.၃။ အစည်းအဝေး တတိယအကြိမ်								
၈။ စီမံကိန်းလုပ်ငန်းခွဲ အပြီးသတ်စစ်ဆေးခြင်း အစည်းအဝေး								
၉။ လူထုစစ်ဆေးမှုအစည်းအဝေး								





ပုံစံ - ၈-၃ ကျေးရွာဖွံ့ဖြိုးရေး ဦးစားပေးအစီအစဉ် (Form PC 3)

လမ်းညွှန်ချက်အဆင့်(၃)ကျေးရွာမျှော်မှန်းချက်အစည်းအဝေးပြီးဆုံးသောအခါကျေးရွာစီမံကိန်းအထောက်အကူပြု ကော်မတီသည် လူထုစည်းရုံးရေးမှူးအကူအညီဖြင့် ဤပုံစံကိုပြည့်စုံအောင် ဖြည့်သွင်းရမည်။

လူထုစည်းရုံးရေးမှူး/ဝန်ထမ်း အမည်			
နေ့စွဲ	စက်ဝန်းအား အမှတ်ခြစ်ပါ ( ✓ )		<input type="checkbox"/> စက်ဝန်း (၁)
	<input type="checkbox"/> စက်ဝန်း(၂)	<input type="checkbox"/> စက်ဝန်း(၃)	<input type="checkbox"/> စက်ဝန်း(၄)
ပြည်နယ်/တိုင်း	မြို့နယ်	ကျေးရွာအုပ်စု	ကျေးရွာ

က။ အခက်အခဲအတားအဆီးများအားဆွေးနွေးခြင်း - ယခုလက်ရှိအခြေအနေတွင်ဤကျေးရွာဖွံ့ဖြိုးတိုးတက်ရေးအတွက် အဓိကအခက်အခဲအတားအဆီးများသည် မည်သည်များဖြစ်ပါသနည်း။ (အမျိုးသား/သမီး အနည်းဆုံးအခက်အခဲ ၅ ခုစီဖော်ပြပါ)

အုပ်စုဖွဲ့ဆွေးနွေးမှုများမှ တင်ပြသောအခက်အခဲအတားအဆီးများ	
၁၃. စိုက်ပျိုးရေး၊ မွေးမြူရေးနှင့် ပညာရေးတို့ မရှိသည့် ကတ္တောက်ရွာ၊ ပြာပုလဲရွာ၊ လှိုင်ကုန်းရွာ၊ မထွေးရွာ၊ လှိုင်ရွာ၊ နေပြည်တော်	<input type="checkbox"/> ကျား <input type="checkbox"/> မ <input type="checkbox"/> ကျား+ မ
၁၄. ရိပ်စွယ်ရွာ၊ ရွှေစင်ရွာ၊ ကမကုန်းရွာ၊ ပညာရေးတို့ မရှိသည့်ကတ္တောက်ရွာ၊ လှိုင်ရွာ၊ ရွှေစင်ရွာ၊ နေပြည်တော်	<input type="checkbox"/> ကျား <input type="checkbox"/> မ <input type="checkbox"/> ကျား+ မ
၁၅. ကဆုန်မြေသောက်စိုက်ရေးနှင့် ကမကုန်းရွာ၊ ကမကုန်းရွာ၊ မထွေးရွာ၊ လှိုင်ရွာ၊ နေပြည်တော်	<input type="checkbox"/> ကျား <input type="checkbox"/> မ <input type="checkbox"/> ကျား+ မ
	<input type="checkbox"/> ကျား <input type="checkbox"/> မ <input type="checkbox"/> ကျား+ မ
	<input type="checkbox"/> ကျား <input type="checkbox"/> မ <input type="checkbox"/> ကျား+ မ
	<input type="checkbox"/> ကျား <input type="checkbox"/> မ <input type="checkbox"/> ကျား+ မ
	<input type="checkbox"/> ကျား <input type="checkbox"/> မ <input type="checkbox"/> ကျား+ မ
	<input type="checkbox"/> ကျား <input type="checkbox"/> မ <input type="checkbox"/> ကျား+ မ
	<input type="checkbox"/> ကျား <input type="checkbox"/> မ <input type="checkbox"/> ကျား+ မ
	<input type="checkbox"/> ကျား <input type="checkbox"/> မ <input type="checkbox"/> ကျား+ မ
	<input type="checkbox"/> ကျား <input type="checkbox"/> မ <input type="checkbox"/> ကျား+ မ





၇-	မူကြိုကျောင်းစုစည်းရုံးရရှိရေး	၆	ပညာရေး	၂၀၀၀၀၀၀/-	၅၂၆	၅၁၁	၂၀၁၇
၈-	တံတားရရှိရေး (ကျေးစာမိတ်-တေးအင်းအောက်)	၆	ပစ်ပျက်မှုအန္တရာယ်	၁၂၀၀၀၀၀/-	၅၂၆	၅၁၁	၂၀၁၇
၉-	တံတားရရှိရေး (ကျေးစာမိတ်-ကျေးရွာ)	၆	"	၈၀၀၀၀၀/-	၅၂၆	၅၁၁	၂၀၁၇
၁၀-	ရွာချင်းဆက်သွယ်ရေးအားလမ်းဖွဲ့စည်းခြင်း (ကျေးစာမိတ်-ကျေးရွာ)	၆	"	၃၀၀၀၀၀၀/-	၅၂၆	၅၁၁	၂၀၁၇

သား လူထုစီမံကိန်း၏ လာမည့် (၄) နှစ်အတွက် အကျုံးမဝင်သော ဦးစားပေး ဖွံ့ဖြိုးတိုးတက်မှု လုပ်ငန်း အစီအစဉ်များအားဖော်ပြပါ။

အဆင့်	ကျေးရွာအတွက် ဦးစားပေး ဖွံ့ဖြိုး တိုးတက်မှု လုပ်ငန်းစဉ်များ	အဆိုပြုသူ (အမျိုးသားများ/ အမျိုးသမီးများ/အမျိုးသား+ အမျိုးသမီး)	အခန်းကဏ္ဍ
၁	ကျေးရွာအတွင်း အခြေခံအဆောက်အအုံ	က + ဝ	အခြေခံ
၂	ကျေးရွာအတွင်း ရေပေးစနစ်	က	အခြေခံ
၃	ကျေးရွာအတွင်း အခြေခံအဆောက်အအုံ	က	အခြေခံ
၄	ကျေးရွာအတွင်း အခြေခံအဆောက်အအုံ	က	အခြေခံ
၅	ကျေးရွာအတွင်း အခြေခံအဆောက်အအုံ	က + ဝ	အခြေခံ
၆	ကျေးရွာအတွင်း အခြေခံအဆောက်အအုံ	ဝ	အခြေခံ
၇			

ခေါင်းဆောင်၊ ကျေးရွာစီမံကိန်းအထောက်အကူပြုကော်မတီမှအတည်ပြုသည်။

အမည် ----- လက်မှတ် ----- နေ့စွဲ -----



၁၁	နယ်စပ်ဒေသများတွင် ကျေးရွာများ	၈	ယူကေ	5000000/-	526	5၀	၂၀၁၇
၁၂	ရေအား အားသုံးစနစ်များ	၈	ဂရု	35000000/-	526	5၀	၂၀၁၇
၁၃	အခြေခံအဆောက်အအုံများ	၈+၄	ဂရု	100000000/-	526	5၀	၂၀၁၇

သ။ လူထုစီမံကိန်း၏ လာမည့် (၄) နှစ်အတွက် အကျုံးမဝင်သော ဦးစားပေး ဖွံ့ဖြိုးတိုးတက်မှု လုပ်ငန်း အစီအစဉ်များအားဖော်ပြပါ။

အဆင့်	ကျေးရွာအတွက် ဦးစားပေး ဖွံ့ဖြိုး တိုးတက်မှု လုပ်ငန်းစဉ်များ	အဆိုပြုသူ (အမျိုးသားများ/ အမျိုးသမီးများ/အမျိုးသား+ အမျိုးသမီး)	အခန်းကဏ္ဍ
၁			
၂			
၃			
၄			
၅			
၆			
၇			

ခေါင်းဆောင်၊ ကျေးရွာစီမံကိန်းအထောက်အကူပြုကော်မတီမှအတည်ပြုသည်။

အမည် ----- လက်မှတ် ----- နေ့ရက် -----



၁၃။ ကဏ္ဍအလိုက် ဦးစားပေးဖွံ့ဖြိုးရေးလုပ်ငန်းစဉ်များ

နေဝင်စာမံကျွေးကူ

ကဏ္ဍအလိုက် လုပ်ငန်းချုပ်စာမံ:

ကဏ္ဍ	စဉ်	လုပ်ငန်းအမျိုးအစား	အဆိုပြုသူ(အမှန်ဖြစ်ရန်)		ခုနှစ်	ထောက်ပံ့မည့်အဖွဲ့အစည်း (သို့)ဌာန	မှတ်ချက်
			ကျား	မ			
အခြေခံအဆောက်အအုံကဏ္ဍ (လမ်း/တံတား/ရေရရှိရေး/မီးလင်းရေး)	၁	ရွာရွာစီဆေးရေးအဖွဲ့အစည်းဖွဲ့စည်းခြင်း (အဝင်စာမံ-အကျွေးကူ)		မ	၂၀၁၈	CDD(ဗြိတိန်)	
	၂	ရွာရွာစီဆေးရေးအဖွဲ့အစည်းဖွဲ့စည်းခြင်း		မ	၂၀၁၈-၁၉		
	၃	ရွာရွာစီဆေးရေးအဖွဲ့အစည်းဖွဲ့စည်းခြင်း (အဝင်စာမံ-မိကျွေး)		မ	၂၀၁၈-၁၉		
	၄	ဗဟိုပေးအိမ် ဂျီပီအေ		မ	၂၀၁၈-၁၉		
	၅	အဝင်စာမံ ဂျီပီအေ		မ	၂၀၁၈-၁၉		
လူမှုဝန်းကျင်ကဏ္ဍ (ပညာရေး/ ကျန်းမာရေး နှင့် ဆိုင်ဆောင်ရွက်ရေးအဖွဲ့အစည်း)	၁	ကျွေးကူရေးအဖွဲ့အစည်းဖွဲ့စည်းခြင်း		မ	၂၀၁၈-၁၉		
	၂	ကျွေးကူရေးအဖွဲ့အစည်းဖွဲ့စည်းခြင်း		မ	၂၀၁၈-၁၉		
	၃	ကျွေးကူရေးအဖွဲ့အစည်းဖွဲ့စည်းခြင်း	မ		၂၀၁၈-၁၉		
	၄						
	၅						
သက်မွေးဝမ်းကျောင်းကဏ္ဍ (ပညာရေး/ ဖွဲ့စည်းရေး နှင့် ဆိုင်ဆောင်ရွက်ရေးအဖွဲ့အစည်း)	၁	ကျွေးကူရေးအဖွဲ့အစည်းဖွဲ့စည်းခြင်း	မ		၂၀၁၈-၁၉		
	၂	ကျွေးကူရေးအဖွဲ့အစည်းဖွဲ့စည်းခြင်း	မ		၂၀၁၈-၁၉		
	၃						
	၄						
	၅						
သဘာဝသေဆုံးကဏ္ဍ (လူမှုဝန်းကျင်ကဏ္ဍ)	၁						
	၂						
	၃						
	၄						
	၅						
အခြားကဏ္ဍ (အခြားအဖွဲ့အစည်း/ အဖွဲ့အစည်း/ အဖွဲ့အစည်း/ အဖွဲ့အစည်း/ အဖွဲ့အစည်း)	၁	ကျွေးကူရေးအဖွဲ့အစည်းဖွဲ့စည်းခြင်း		မ	၂၀၁၈-၁၉		
	၂	ကျွေးကူရေးအဖွဲ့အစည်းဖွဲ့စည်းခြင်း	မ		၂၀၁၈-၁၉		
	၃	ကျွေးကူရေးအဖွဲ့အစည်းဖွဲ့စည်းခြင်း		မ	၂၀၁၈-၁၉		
	၄	ကျွေးကူရေးအဖွဲ့အစည်းဖွဲ့စည်းခြင်း	မ		၂၀၁၈-၁၉		
	၅	ကျွေးကူရေးအဖွဲ့အစည်းဖွဲ့စည်းခြင်း		မ	၂၀၁၈-၁၉		



ကလေးအလိုက် လုပ်ငန်းချုပ်ပေး

ကလေး	စဉ်	လုပ်ငန်းအမျိုးအစား	အဆိုပြုသူ (အမှန်ခြစ်ရန်)			ခုနှစ်	ထောက်ပံ့မည့်အဖွဲ့အစည်း (သို့) ဌာန	မှတ်ချက်
			ကျား	မ	ကျား+မ			
အခြေခံအထောက်အညီကလေး (လမ်း/တံတား/ရေရရှိရေး/မီးလင်းရေး)	၁	ကျွန်းမြောင်းကွေ့ကန်မြေပြင်	၂			၂၀၁၈		
	၂	တံတားကျိုးစီးခြင်းစေ့-စော့		၂		၂၀၁၉		
	၃	တံတားကျိုးစီးခြင်းစေ့-စော့		၂		၂၀၁၉		
	၄	တံတားကျိုးစီးခြင်းစေ့-စော့		၂				
လူမှုဝန်းကျင်ကလေး (ပညာရေး/ကျန်းမာရေးနှင့် ဆိုင်သောအထောက်အညီများနှင့် အခြားလိုအပ်ချက်များ)	၁							
	၂							
	၃							
	၄							
	၅							
သက်မွေးဝမ်းကျောင်းကလေး (စိုက်ပျိုးရေး/မွေးမြူရေးနှင့် ဆိုင်သော အထောက်အညီများနှင့် အခြားလိုအပ်ချက်များ)	၁							
	၂							
	၃							
	၄							
	၅							
သဘာဝသေးအန္တရာယ် လျော့ပါးရေး ကလေး	၁							
	၂							
	၃							
	၄							
	၅							
အခြားကလေး (ဌာနဆိုင်ရာများသို့ လွှဲပြောင်းနိုင်ခြင်းနှင့် အကောင်အထည်ဖော်ဆောင်ရွက်ပေးနိုင်ခြင်းမရှိသော လုပ်ငန်းများ)	၁	ကန်စိုက်ပျိုးရေးအထောက်အညီ	၂			၂၀၁၈		
	၂	ကန်စိုက်ပျိုးရေးအထောက်အညီ		၂		၂၀၁၉		
	၃							
	၄							
	၅							