

ပြည်ထောင်စုမြန်မာနိုင်ငံတော်အစိုးရစိုက်ပျိုးရေးမွေးမြူရေးနှင့်  
ဆည်မြောင်းဝန်ကြီးဌာန၊ ကျေးလက်ဒေသဖွံ့ဖြိုးတိုးတက်ရေးဦးစီးဌာန  
ရှမ်းပြည်နယ်(တောင်ပိုင်း)၊  
ပအိုဝ်းကိုယ်ပိုင်အုပ်ချုပ်ခွင့်ရဒေသဆီဆိုင်မြို့နယ်။



လူထုဗဟိုပြုစီမံကိန်း  
National Community Driven Development Project  
(NCDDP)



ကျေးရွာဖွံ့ဖြိုးရေးအစီစဉ်  
Village Development Plan (VDP)  
နောင်မွန် နယ်မြေ(၆)ရပ်ကွက်၊ နောင်မွန်အုပ်စု

မာတိကာ

၁။ မြို့နယ်မြေပုံ

၂။ ကျေးရွာမြေပုံ(တည်နေရာ)

၃။ အုပ်စုတွင်ပါဝင်သောကျေးရွာများစာရင်း

၄။ ကျေးရွာအခြေခံအချက်အလက်များ(ကျေးရွာသမိုင်းကြောင်း)

၅။ လူထုပူးပေါင်းပါဝင်သောလူမှုဆန်းစစ်ခြင်းနှင့် အကဲဖြတ်ခြင်းလုပ်ငန်းစဉ်(PRA/PSA) အကျဉ်းချုပ်  
ဇယား

၆။ ကျေးရွာဖွံ့ဖြိုးရေးအစီအစဉ်အတွက်အသုံးပြုခဲ့သော PRATool များနှင့်တစ်ခုချင်းစီအတွက်သုံးသပ်  
ချက်များ

၇။ ကော်မတီဝင်များရွေးချယ်ခြင်းနှင့်ကျေးရွာဖွံ့ဖြိုးရေးအစီအစဉ်ဆောင်ရွက်မှုမှတ်တမ်းဓါတ်ပုံများ

၈။ ကျေးရွာအချက်အလက်(ပုံစံ - ၁)

၉။ စီမံကိန်းစက်ဝန်းအချိန်ဇယား(ပုံစံ - ၂)

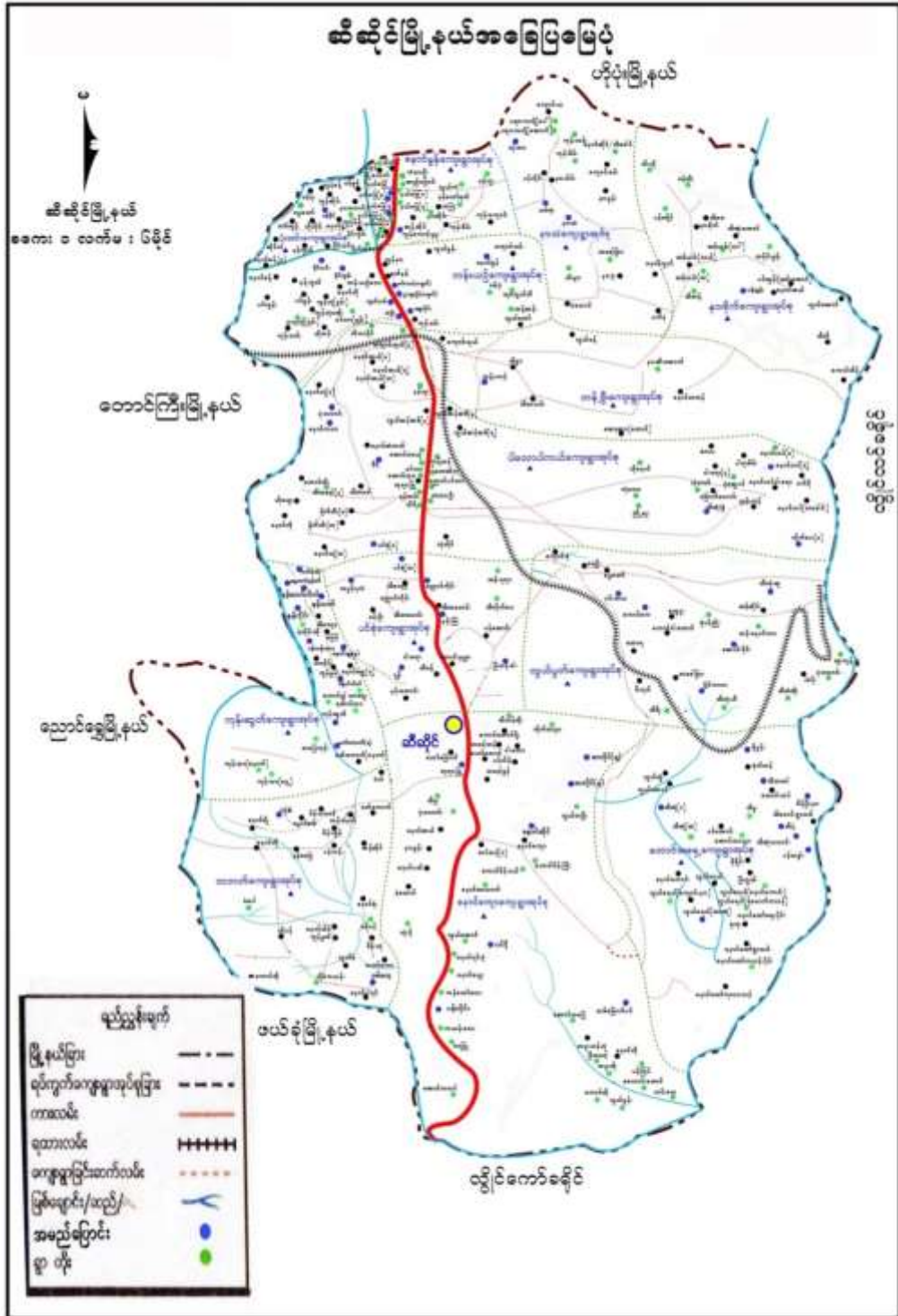
၁၀။ ကျေးရွာဖွံ့ဖြိုးရေးဦးစားပေးအစီအစဉ်(ပုံစံ - ၃)

၁၁။ ကျေးရွာအုပ်စုစီမံကိန်းလုပ်ငန်းခွဲရွေးချယ်ခြင်း (ပုံစံ - ၄)

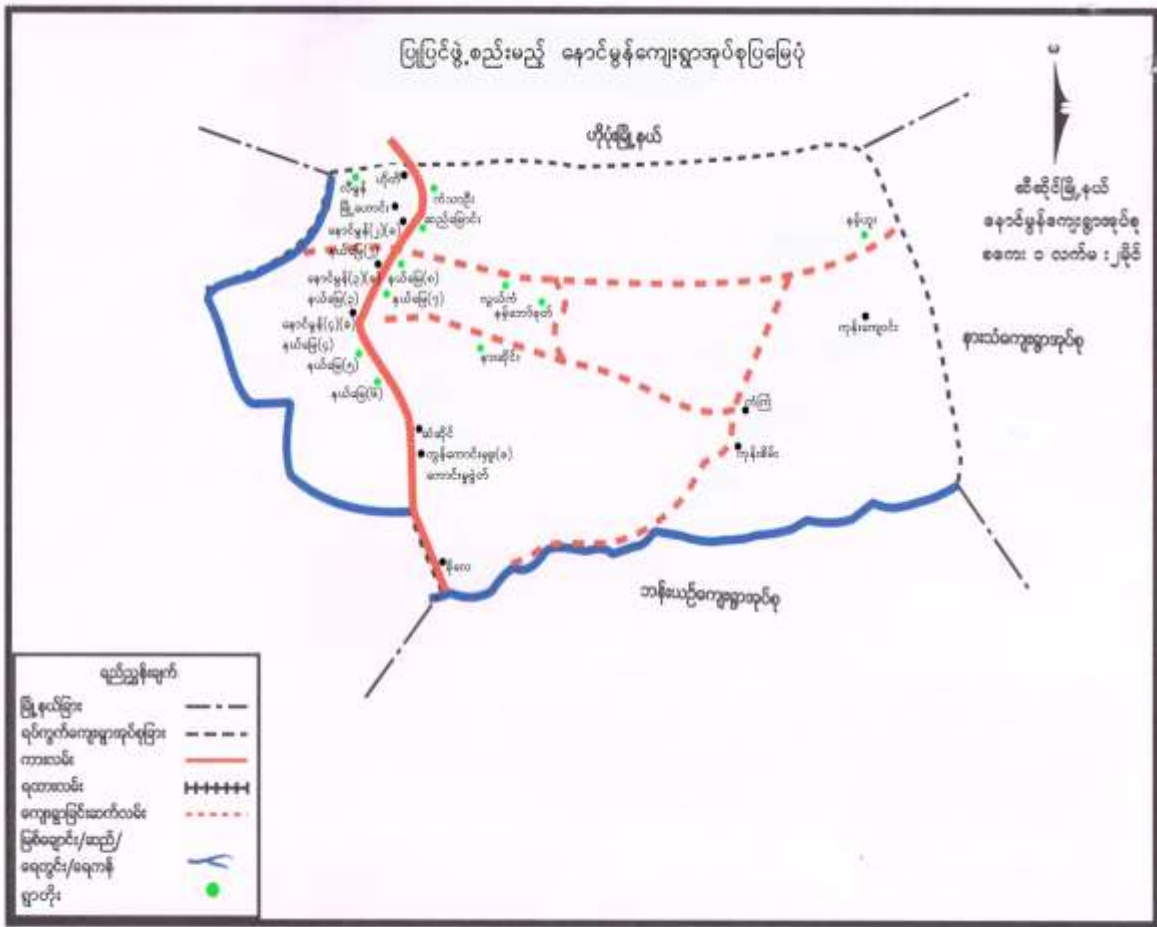
၁၂။ အစည်းအဝေးမှတ်တမ်းများ

၁၃။ ကဏ္ဍအလိုက်ဦးစားပေးဖွံ့ဖြိုးရေးလုပ်ငန်းစဉ်များ

၁။ဆီဆိုင်မြို့နယ်မြေပုံ



၂။ကျေးရွာတည်နေရာပါဝင်သောကျေးရွာအုပ်စုမြေပုံ။



ကျေးရွာအုပ်စုတွင်ပါဝင်သောကျေးရွာများစာရင်း

စဉ်	နေရာပြကုဒ်	မြို့နယ်	ကျေးရွာ/ ရပ်ကွက်
1	MMR1304011001	နောင်မွန်	နယ်မြေ(၂)
2	MMR1304011002	နောင်မွန်	နယ်မြေ(၃)
3	MMR1304011003	နောင်မွန်	နယ်မြေ(၄)
4	MMR1304011004	နောင်မွန်	နယ်မြေ(၅)
5	MMR1304011005	နောင်မွန်	နယ်မြေ(၆)
6	MMR1304011006	နောင်မွန်	နယ်မြေ(၇)
7	MMR1304011007	နောင်မွန်	နယ်မြေ(၈)
8	MMR1304011008	နောင်မွန်	ခိုလေ
9	MMR1304011009	နောင်မွန်	ကုန်းစိမ်း
10	MMR1304011010	နောင်မွန်	ဆန်ဆိုင်
11	MMR1304011011	နောင်မွန်	လိမ္မော်
12	MMR1304011012	နောင်မွန်	မြို့ဟောင်း
13	MMR1304011013	နောင်မွန်	ဟိုတီ
14	MMR1304011014	နောင်မွန်	ကွန်ကောင်းမျိုး
15	MMR1304011015	နောင်မွန်	ဆည်မြောင်း
16	MMR1304011016	နောင်မွန်	ကံသာဦး
17	MMR1304011017	နောင်မွန်	နမ့်ဘော်ခုတ်
18	MMR1304011018	နောင်မွန်	ကံကျဲ
19	MMR1304011019	နောင်မွန်	ကုန်းကျောင်း
20	MMR1304011020	နောင်မွန်	လွယ်ကန်
21	MMR1304011021	နောင်မွန်	နားဆိုင်
22	MMR1304011022	နောင်မွန်	နမ့်ဟူး

၄။ကျေးရွာအခြေခံအချက်အလက်။

နောင်မွန်နယ်မြေ(၅)သည်။ လွန်ခဲ့သော နှစ်ပေါင်း(၁၀၀)ခန့်ကတည်ရှိသည်ဟုသိရသည်။ ၁၉၄၁ခုနှစ်တွင် နယ်မြေဈေးသစ်ကို စတင်တည်ထောင်ခဲ့သည်။ ဗမာလူမျိုးအများဆုံးနေထိုင်ပြီး ရှမ်း၊အင်းသား၊ဓန စသည့် အခြားလူမျိုးများလည်းနေထိုင်ကြသည်။ နယ်မြေ(၅)တွင်နေထိုင်သောရွာသူရွာသားများ၏ အဓိကအသက်မွေးဝမ်းကြောင်းပြုသည်မှာ ဈေးပတ်လိုက်ခြင်း၊ ကုန်တင်ကုန်ချလုပ်ငန်းနှင့် နေ့စားလိုက်ခြင်းတို့ဖြစ်ကြပါသည်။ နောက်ပိုင်းတွင် ကိုယ်ပိုင်ဈေးဆိုင်ဖွင့်ခြင်း နှင့် အရောင်းအဝယ်လုပ်ငန်းများကိုလည်းအနည်းငယ်ရှိလာသည်။ ပညာရေးအတွက်သည်လည်း နောင်မွန်မြို့နယ်မြေအားလုံးပိုင်သော အ.ထ.ကကျောင်းနှင့် အ.လ.က(မူလွန်)ကျောင်းကိုပညာသင်ယူကြသည်။

၁၉၉၂ ခုနှစ်တွင် နိုင်ငံတော်အစိုးရမှ နောင်မွန်နယ်မြေအားလုံးတို့အတွက် ဆေးကုသမှုခံယူနိုင်ရန် ကျန်းမာရေးဌာနခွဲကို ချပေးပါသည်။ ၂၀၁၅ခုနှစ်တွင်လည်း နိုင်ငံတော်အစိုးရမှ ဘန်းယဉ်ကျောင်းနှင့်တွဲဖက်ပြီး အ.ထ.က(တွဲဖက်)အသိမှတ်ပြုခဲ့သည်။ နယ်မြေအတွင်းရှိလမ်းများသည်လည်းကိုယ့်အားကိုယ်ကိုးဆောက်လုပ် သဖြင့် ကောင်းသည့်လမ်းရှိသလိုမကောင်းသည့်လမ်းများလည်းရှိပါသည်။



၅။ လူမှုဆန်းစစ်ခြင်း/ ကျေးလက်ပူးပေါင်းကွင်းဆင်းလေ့လာခြင်း ( PRA/PSA) လုပ်ငန်းစဉ်။

**PRA/PSA အကျဉ်းချုပ်အခြေပြဇယား**

စဉ်	အကြောင်းအရာ	ရက်စွဲ	ဦးတည်အုပ်စု	တက်ရောက်သူ			အဓိကဆွေးနွေးသည့် အချက်များ
				ကျား	မ	စုစုပေါင်း	
၁	လူမှုအရင်းမြစ်ပြမြေပုံ	၁၁-၅-၂၀၁၇	အမျိုးသား၊ အမျိုးသမီး၊	၁၀	၁၀	၂၀	အသက်မွေးဝမ်းကြောင်း၊ အခြေခံအဆောက်အဦး၊ ကျေးရွာအရင်းမြစ်၊ လမ်းပန်းဆက်သွယ်ရေး။
၂	ဥစ္စနေကြွယ်ဝမှုပုံစံ	၁၁-၅-၂၀၁၇	ချမ်းသာ၊ အလယ်အလတ်၊ နွမ်းပါး၊ အလွန်နွမ်းပါး အုပ်စုများ	၁၁	၁၀	၂၁	ကျေးရွာတွင်းရှိ လူမှုဘဝအခြေအနေ။
၃	ပိုင်ဆိုင်မှုသုံးသပ်ခြင်း	၁၁-၅-၂၀၁၇	အမျိုးသား၊ အမျိုးသမီး၊	၁၀	၁၀	၂၀	ကျေးရွာအရင်းအမြစ်များကို အမျိုးသား၊ အမျိုးသမီး သုံးစွဲခြင်းနှင့် ထိန်းချုပ်ခြင်း။
၄	ရာသီခွင်ပြပြကွဲဒိန်	၁၁-၅-၂၀၁၇	အမျိုးသား၊ အမျိုးသမီး၊	၁၁	၁၀	၂၁	အသက်မွေးဝမ်းကြောင်း၊ ရာသီဥတု၊ ကျန်းမာရေး၊ ဝင်ငွေထွက်ငွေ၊ ပွဲတော်။
၅	ပင့်ကူအိမ်ပုံစံ	၁၁-၅-၂၀၁၇	ကျေးရွာလူထု အမျိုးသား၊ အမျိုးသမီး၊	၁၀	၁၀	၂၀	-နေ့စဉ်ဘဝအတွက် ဆောင်ရွက်မှုတွင် အမျိုးသားနှင့်အမျိုးသမီး တို့၏ပါဝင်နိုင်မှုအချိုးအမျိုးသားနှင့်အမျိုးသမီး တန်းတူအခွင့်အရေးရရှိနိုင်မှုအပေါ် သုံးသပ်ချက်
၆	ဗင်းပုံစံ	၁၁-၅-၂၀၁၇	ကျေးရွာအုပ်ချုပ်ရေးအဖွဲ့၊ အခြားအဖွဲ့၏ တွင်ပါဝင်သူ	၁၁	၁၀	၂၁	-အရင်းအမြစ်များအပေါ်တွင် (အမျိုးသားနှင့်အမျိုးသမီးများ) အသုံးပြုနိုင်မှုနှင့်ထိန်း

			များ				ချုပ်မှုတွင် မည်သည့်အကြောင်း ကြောင့်နည်း။မည်သို့ညီမျှစွာ ခံစားခွင့်ရမည်နည်း။
၇	အမျိုးသားအမျိုး သမီးများ၏ အခက်ခဲပြဿ နာများ	၁၂-၅- ၂၀၁၇	အမျိုးသား အဖွဲ့နှင့် အမျိုးသမီးအဖွဲ့ •	၁၆	၂၆	၄၂	ဒေသဖွံ့ဖြိုးရေးအတွက် အနှောင့်အယှက် အတားအဆီး၊ အခက်အခဲများ၊ လိုအပ်ချက်များ
၈	အမျိုးသားအမျိုး သမီးများ၏မျှော် မှန်း ချက်များ	၁၂-၅- ၂၀၁၇	အမျိုးသား အဖွဲ့နှင့် အမျိုးသမီးအဖွဲ့ •	၁၆	၂၆	၄၂	ဒေသဖွံ့ဖြိုးရေးအတွက်ဘာ တွေကိုမျှော်မှန်း ထားသလဲ၊ ဘာကြောင့်မျှော်မှန်း ထားသလဲ
၉	ဦးစားပေးလုပ် ငန်းများရွေးချယ် ခြင်း။	၁၂-၅- ၂၀၁၇	အမျိုးသား အဖွဲ့နှင့် အမျိုးသမီးအဖွဲ့ •	၁၆	၂၆	၄၂	အကျိုးပြုသူဦးရေအ ကျိုးခံစားခွင့်၊ လိုအပ် ချက် အဆင့်သတ် မှတ်ခြင်း



လူမှုရေးနှင့်အရင်းမြစ်ပြုမြေပုံ။



ကျေးရွာမြေပုံဆန်းစစ်ချက်

- အသက်မွေးဝမ်းကြောင်းအတွက် မည်သည့်အရင်းအမြစ်မှသုံးစွဲခြင်းမရှိပါ။
- လှေဆိပ်ချောင်းတခုသာ အသုံးပြုကြသည်။
- မည်သည့်အရင်းအမြစ်များမပေါများပါ။
- သစ်ပင်၊ဝါးပင်နှင့် သောက်သုံးရေ စသည့်အရင်းမြစ်တို့ရှားပါးသည်။
- ကျေးရွာတွင်း လူမျိုးပေါင်းစုံ အတူတကွနေထိုင်ကြသည်။
- ကျေးရွာတွင်းမှ ကျေးရွာပြင်ပသို့ပြောင်းရွှေ့နေထိုင်မှုများရှိသည်။

ဥစ္စာနေကြွယ်ဝမှုပုံစံ

**ဥစ္စာနေ ကြွယ်ဝမှုရယူပုံစံ / ဇွန်လအတွက် / နယ်မြေ(၆) / ၁.5.17**

အဆင့်	သတ်မှတ်ချက်	အိမ်ထောင်စုအရေအတွက်	ရာခိုင်နှုန်း
ပျမ်းသာ	ကိမ်ဆိုင်၊ တိုက်ကိမ်၊ ကား၊ လျှပ်စစ်ဆိုင်၊ ဆိုင်ကယ် (ဆိုင်၊ ဂျပန်)	၁၀	၂၅%
အသင့်အတင့်	ဈေးဆိုင်၊ ဈေးပတ်ပိုက်၊ ပျဉ်စာထောင်ကိမ်၊ သွပ်မိုးထရုံကာ၊ ဆိုင်ကယ် (တရုတ်)၊ ထော်လာဂျီ	၁၅	၃၇%
ခွဲခြားပါး	တစ်နေ့၊ လုပ်တစ်နေ့စား၊ ဂျပန်၊ ထရုံကာကိမ်၊ အငှားကိမ်၊ တန်၊ ယူ၊ ကိမ်ငှား၊ ဆိုင်ကယ်	၁၇	၄၀%
စုစုပေါင်း		၃၂	၁၀၀%

ဥစ္စာနေကြွယ်ဝမှုဆွေးနွေးဆန်းစစ်ချက်

- ကျေးရွာတွင်း နွမ်းပါးသော အိမ်ထောင်စု ၄၀% ရှိပါသည်။
- နွမ်းပါးရသည့်ကြောင်းများမှာ ကိုယ်ပိုင်လုပ်ငန်းမရှိခြင်းနှင့် အိမ်ကိုငှားနေခြင်းဖြစ်သည်။
- နွမ်းပါးသည့်သူများကိုကျေးရွာဖွံ့ဖြိုးရေးလုပ်ငန်းတွင် ပါဝင်လာစေရန်အတွက် သူတို့၏ အကြံဉာဏ်များကို အလေးထားခြင်းနှင့် လက်တွဲခေါ်ခြင်းတို့ဖြစ်ပါသည်။
- ဆောက်လုပ်ရေး၊ စိုက်ပျိုးရေးနှင့်မွေးမြူရေး၊ အိမ်တွင်းမှုလုပ်ငန်း၊ လက်မှုပညာသင်တန်းများကို ထောက်ပံ့ပေးခြင်းဖြင့် နွမ်းပါးသူများကို အလုပ်အကိုင်ရရှိစေပြီး တစ်ရွာလုံးတိုးတက်ကောင်းမွန်လာစေမည်။

**ပိုင်ဆိုင်မှုဆန်းစစ်ခြင်း။**





**ပိုင်ဆိုင်မှုသုံးသပ်ချက်။**

- အမျိုးသမီးအသုံးပြုသော အရင်းအမြစ်မှာ အပ်ချုပ်စက်တစ်ခုသာရှိသည်။
- အမျိုးသမီးများ သီးသန့်အသုံးပြုသောအရင်းအမြစ်မှာ ဘုရားဝတ်ပြုကြောင်းဖြစ်သည်။
- နှစ်ဦးလုံးအသုံးပြုသော အရင်းအမြစ်မှာ လမ်း၊ ရေ၊ ဈေးဆိုင်၊ ဘာသာရေးစာသင်ကျောင်း၊ လှေဆိပ်၊ တံတား၊ ရေမြောင်းတို့ဖြစ်ပါသည်။
- အမျိုးသားများသည် အရင်းအမြစ်များကို ပိုမိုထိန်းချုပ်သည်။
- အရင်းအမြစ်များကို အသုံးပြုရန်အတွက် ရပ်ကွက်အုပ်ချုပ်ရေးမှူးမှ ဆုံးဖြတ်ချက်ချမှတ်ပြီး အချို့တွင်လည်း ကိုယ်တိုင်ဆုံးဖြတ်ရသည်။
- အကယ်အမျိုးသားများက အရင်းအမြစ်များကို ထိန်းချုပ်ပြီး အမျိုးသမီးများက အသုံးပြုလျှင် မည်သည့်ဂယက်မှ မရှိပါ။





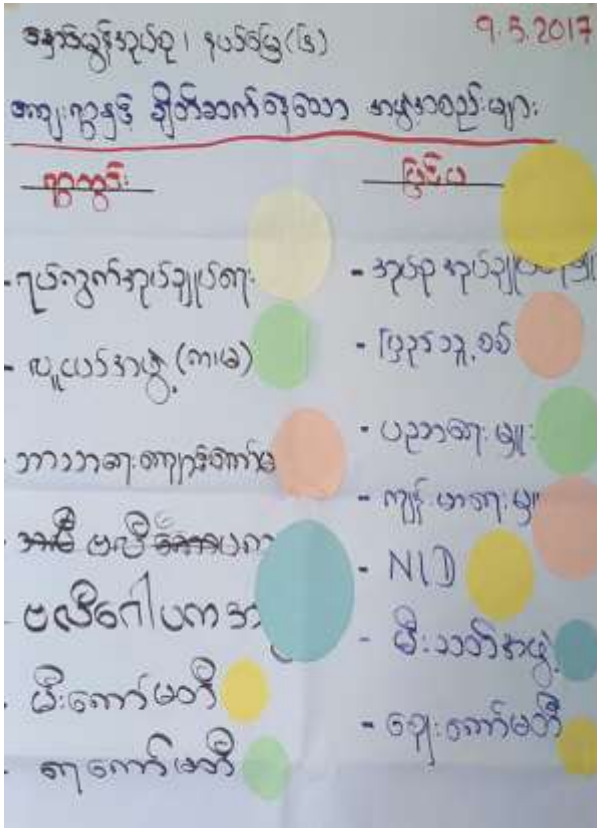
ပင့်ကူအိမ်ပုံစံ



ပင့်ကူအိမ်ဆွေးနွေးသုံးသပ်ချက်

- အမျိုးသားသည် အမျိုးသမီးများထက် အမှတ်များပြားသည်။
- အမျိုးသမီးများ၏အဓိကစိန်ခေါ်မှုမှာ အိမ်တွင်းမှုကို အများဆုံးလုပ်ဆောင်နေရပြီး ဆုံးဖြတ်ချက်ချ မှတ်ရာတွင် ပါဝင်ခွင့်အားနည်းနေခြင်းဖြစ်သည်။
- အလုပ်အကိုင်အခွင့်အလမ်းတွင် အမျိုးသမီးများသည် အမျိုးသားထက် နည်းပါးသည်။
- အမျိုးသမီးများကို အိမ်တွင်းလက်မှုပညာသင်တန်းပို့ချပေးခြင်းနှင့် လုပ်ငန်းပြုလုပ်ဆောင်ရာ တွင်လည်း ပါဝင်အောင်လက်တွဲခေါ်ခြင်းဖြင့် အမျိုးသမီးဘဝများကို မြှင့်တင်ပေးရန်လိုအပ်သည်။

ပင်းပုံစံဆွေးနွေးဆန်းစစ်ချက်



ပင်းပုံစံဆွေးနွေးဆန်းစစ်ချက်။

- အမျိုးသမီးများပါဝင်သောအဖွဲ့အစည်းများသည် လူငယ်အဖွဲ့၊ ရေကော်မတီ၊ မီးကော်မတီ တို့ဖြစ်ပါသည်။
- အမျိုးသမီးမပါဝင်သော အဖွဲ့အစည်းများသည် ဗလီဂေါပက၊ ဘာသာရေးကျောင်းတော်၊ ရပ်ကွက်အုပ်ချုပ်ရေးမှူးတို့ဖြစ်ပါသည်။
- လူမှုရေးဆိုင်ရာ နှင့် ဘာသာရေးဆိုင်ရာများကိစ္စများသည် ဗလီဂေါပကမှ ဆောင်ရွက်ပါသည်။
- လူငယ်အဖွဲ့(ကျား၊မ)သည် ကျေးရွာဖွံ့ဖြိုးရေးလုပ်ငန်းများကို အဓိကလုပ်ဆောင်ပါသည်။
- ရပ်ကွက်အုပ်ချုပ်ရေးမှူးသည် ဦးဆောင်မှုအခန်းကဏ္ဍတွင် ပါဝင်ပါသည်။
- ရွာပြင်ပြနှင့် ရွာတွင်းချိတ်ဆက်မှုအားနည်းပါသည်။

## အခက်များနှင့်စိန်ခေါ်မှုများ

### အမျိုးသားတင်ပြသောအခက်ခဲများ

- ❖ ရပ်ကွက်တွင်း လမ်းမကောင်းခြင်း။
- ❖ မီးသတ်ကန်(လုံး၊ ချိတ်၊ ပိုက်)
- ❖ အများသုံးအိမ်သာ အဆင်မပြေခြင်း။
- ❖ အမှိုက်ပုံးမရှိခြင်း။
- ❖ ရပ်ကွက်ကြို၊ ရပ်ကွက်ကြားတွင်ရေနှုတ်မြောင်းမရှိခြင်းကြောင့်လမ်းပျက်ပျက်စီးခြင်း။
- ❖ ရေမလုံလောက်ခြင်း။
- ❖ လမ်းကြားဓာတ်တိုင်မရှိခြင်း။

### အမျိုးသမီးတင်ပြသောအခက်ခဲများ

- ❖ သောက်သုံးရေရှားပါးမှုပြဿနာ။
- ❖ ဈေးတွင်းအိမ်သာ အနံ့အသက်ဆိုးရွားမှုပြဿနာ။
- ❖ ယာဉ်စည်းကမ်းမဲ့မောင်းနှင်ခြင်းကြောင့် ကျောင်းနေအရွယ်ကလေးများ အတွက်စိုးရိမ်နေရခြင်း။
- ❖ မီးသတ်ရေလှောင်ကန်မရှိခြင်း။
- ❖ ရပ်ကွက်တွင်း ရေမြောင်းရေချောင်းညစ်ညမ်းမှုဖြစ်ခြင်း။
- ❖ ရပ်ကွက်တွင်း လမ်းမီးတိုင်မရှိခြင်း။
- ❖ ရပ်ကွက်တွင်းအမှိုက်ပုံးမရှိခြင်း။



**အမျိုးသားတင်ပြသောမျှော်မှန်းချက်များ**

- ❖ လမ်းများကိုပြုပြင်နိုင်ရန်။
- ❖ မီးသတ်ကန်ရရှိရန်။
- ❖ အများသုံးအိမ်သာပြုပြင်နိုင်ရန်(၄ခန်းတွဲ)။
- ❖ အမှိုက်ပုံးများရရှိရန်။
- ❖ ရပ်ကွက်တွင်းရေနှုတ်မြောင်းများပြုပြင်နိုင်ရန်။
- ❖ သောက်သုံးရေများသွယ်ယူနိုင်ရန်။
- ❖ လမ်းကြားမီးတိုင်ရရှိရန်။

**၅.၈.၄။အမျိုးသမီးတင်ပြသောမျှော်မှန်းချက်များ**

- ❖ သောက်သုံးရေကို အိမ်တိုင်းလုံလောက်စွာရရှိနိုင်ရန်။
- ❖ ဈေးအိမ်သာသန့်ရှင်းရေးရရှိရန်။
- ❖ နွမ်းပါးသော ကလေးသူငယ်များကို ကျောင်းတက်နိုင်ရန် နှင့် ကျောင်းသွား၊လာ အဆင်ပြေစေရန်။
- ❖ မီးသတ်ရေလှောင်ကန်ရရှိစေရန်။
- ❖ ရပ်ကွက်လမ်းကြားမီးလင်းစေရန်။
- ❖ အမှိုက်ပုံးများရရှိပြီး အမှိုက်ကိုစနစ်တကျစွန့်ပစ်နိုင်ရန်။

**အမျိုးသားတင်ပြသောဖွံ့ဖြိုးရေးလုပ်ငန်းများ**

- ❖ ရပ်ကွက်တွင်းလမ်းပြုပြင်ရန်။
- ❖ မီးသတ်ရေကန်ဆောက်လုပ်ရန်။
- ❖ အများသုံးအိမ်သာပြုပြင်ရန်။
- ❖ အမှိုက်ပုံးများအကြီးစား ၅လုံးဝယ်ယူရန်။
- ❖ ရပ်ကွက်တွင်းရေနှုတ်မြောင်းတူးဖော်ခြင်း။
- ❖ သောက်သုံးရေကို ရေပိုက်ဖြင့်သွယ်ယူခြင်း။
- ❖ လမ်းကြားမီးတိုင်များရရှိရန်။
- ❖ အမျိုးသမီးများကို စွမ်းရည်မြှင့်သင်တန်းဖွင့်လှစ်နိုင်ရန်။

အမျိုးသမီးတင်ပြသောဖွံ့ဖြိုးရေးလုပ်ငန်းများ

- ❖ သောက်သုံးရေသွယ်ယူခြင်း။
- ❖ ဈေးအိမ်သာအသစ်တူးဖော်တည်ဆောက်ခြင်း။
- ❖ ရပ်ကွက်တွင်းကျောက်ချောလမ်းခင်းခြင်း။
- ❖ နွမ်းပါးသောကျောင်းနေကလေးများအတွက် သွား၊ လာရေးအဆင်ပြေစေရန် စီစဉ်ပေးခြင်း။
- ❖ မီးသတ်ရေသိုလှောင်ကန်တည်ဆောက်မည်။
- ❖ ရပ်ကွက်လမ်းကြားမီးတိုင်ထောင်ခြင်း။
- ❖ ရပ်ကွက်တွင်းအမှိုက်ပုံးများ ထားရှိခြင်း။

ဦးစားပေးအဆင့်နှင့်စီမံကိန်းလုပ်ငန်းခွဲများရွေးချယ်ခြင်း။



ကျေးရွာဖွံ့ဖြိုးတိုးတက်ရေးဦးစားပေးလုပ်ငန်းစဉ်များအပြီးသတ်ခြင်း။

လာမည့်(၄)နှစ်အတွက်အကျုံးဝင်သောဦးစားပေးဖွံ့ဖြိုးရေးလုပ်ငန်းစဉ်များ

စဉ်	စီမံကိန်းလုပ်ငန်းခွဲအမည်	အဆိုပြုသူ (ကျား/မ)	ခန့်မှန်းကုန်ကျစရိတ်	အကျိုးပြုသူဦးရေ	အတိုင်းအတာ
၁	ရက်ကွက်တွင်းကျောက်ချောလမ်းခင်းရန်	က+မ	၅၀၀၀၀၀	၂၉၅	၆၀၈'x၁၂' အကျယ်
၂	မီးသတ်ရေသိုလှောင်ကန် ဂါလန် (၅၀၀၀)ခန့်.	က+မ	၃၀၀၀၀၀	၂၉၅	၁၀'x၁၀'x၈'
၃	ရေနတ်မြောင်း	က	၂၅၀၀၀၀	၂၉၅	၆၀၈'x၁' ပတ်လည်
၄	သောက်သုံးရေသိုလှောင်ကန်	က+မ	၃၀၀၀၀၀	၂၉၅	၁၀'x၁၀'x၈'
၅	လမ်းကြားဓာတ်တိုင်ထောင်ခြင်းနှင့် အမှိုက်ပုံးကြီးဆောက်ခြင်း။	က+မ	၁၀၀၀၀၀	၂၉၅	

စီမံကိန်း၏လာမည့်(၄)နှစ်အတွက်အကျုံးမဝင်သောဦးစားပေးဖွံ့ဖြိုးတိုးတက်မှုလုပ်ငန်းများ

စဉ်	ဖွံ့ဖြိုးရေးလုပ်ငန်းများ	အဆိုပြုသူ	အခန်းကဏ္ဍ
၁	ပညာရေးထောက်ပံ့စရိတ်	မ	ပညာရေး
၂	အမျိုးမျိုးအတွက် စွမ်းရည်မြှင့်သင်တန်း	က	အသက်မွေးဝမ်းကြောင်း

၆။ကော်မတီဝင်များရွေးချယ်ခြင်း။

ကျေးမွန်အုပ်စု ၊ နယ်မြေ (၆) ၉.၅.၂၀၁၇

ကျေးရွာစေတနာ့ဝန်ထမ်းရွေးချယ်ခြင်း

<u>ကျား</u>	<u>မ</u>
<p>① နေထမ်း <span style="float: right;">⑥</span>                      IIII I</p> <p>② ကော်မတီဝင် <span style="float: right;">⑩</span>                      IIII IIII IIII IIII</p> <p>③ ကော်မတီဝင် <span style="float: right;">④</span>                      IIII</p> <p style="text-align: right;">29</p>	<p>① ဦးသန္တာထွန်း <span style="float: right;">⑫</span>                      IIII IIII IIII IIII II</p> <p>② ကော်မတီဝင် <span style="float: right;">⑤</span>                      IIII</p> <p>③ ဦးအိမ်ခြံ <span style="float: right;">②</span>                      II</p> <p style="text-align: right;">29</p>

10.5.2017

အောင်မွန်အုပ်စု၊ နယ်မြေ(၆) ကျေးရွာစီမံခန့်ခွဲရေး အဖွဲ့စာရင်း

ကျေးရွာစီ/ဆောက် ကော်မတီ	ရှာဘူ:	အမည်
ကျေးရွာစီမံရေး အဆောက်အအုံဖွဲ့ ကော်မတီ ဥက္ကဋ္ဌ	ဥက္ကဋ္ဌ	နေအောင်မင်း
	ဥက္ကဋ္ဌ	အိမ်မာဦး
ဝယ်ယူရေး ဆယ်ကော်မတီ	ခေါင်းဆောင်	လေယျာလင်း
	အဖွဲ့ဝင်	စွေ.၇၂၅စက်
	အဖွဲ့ဝင်	
အာဒိဗြာညာကြီး ကြွယ်ရေး ဆယ် ကော်မတီ	ခေါင်းဆောင်	မျိုးအိမ်မွန်
	အဖွဲ့ဝင်	သန်းထွန်း
	အဖွဲ့ဝင်	
စည်ပန်ရေး နှင့် ပြုပြင်ထိန်းသိမ်း ရေးဆယ်ကော်မတီ	ခေါင်းဆောင်	ကိုမောင်ညို
	အဖွဲ့ဝင်	ကျွန်းစင်ထိုက်
	အဖွဲ့ဝင်	
ဝေပန်အခြေပြုတိုင် ကြေးကုန်သွယ်ရေး		ဦးဆောင်ကျွန်း
		တင်ထွေးဦး
ကျေးရွာစောင့် စစ်တပ်		ခင်မိုးထွေး
		မျိုးသန္တာထွန်း
ကျေးရွာ စောင့်ရှောက်ရေး		မလှလှဝင်း



နောက်ဆက်တွဲသမှတ်တမ်းဓာတ်ပုံများ





နောက်ဆက်တွဲ ၂။ ကျေးရွာအချက်အလက် (ပုံစံ ၈.၁)

ပုံစံ - ၈ - ၁ ကျေးရွာအခြေခံအချက်အလက်များ (Form PC 1)

လက်ညှိုးနှိမ်ရန် ကျေးရွာတစ်ရွာသို့၊ ပထမဆုံးပိတ်ဆက်ခရီး သွားရောက်သောအခါ လူထုစုစည်းနေပုံစုစည်း ကျေးရွာ ဝေါင်းစည်းများအား ကျေးရွာအချက်အလက်များကို ဖေဖော်ဝါရီလတွင် စတင်စစ်ရမည်။ ဤအချက်အလက်များကို စီမံကိန်း ဝိတ်ဆက်အစည်းဝေးပတ်ပတ်စီမံကိန်းစာတမ်းတွင် လူထုစုစည်းနေပုံစုစည်း ဤအချက်အလက် များအား စစ်ဆေးပြီး မှန်ကန်အောင်ပြုလုပ်ရမည်။ ဤအချက်အလက် လူထုစုစည်းနေပုံစုစည်း အတင်းအချက်အလက်ထံသို့ Tablets မှ တစ်ဆင့် ပြန်လွှဲရမည်။

ကျေးရွာဝေါင်းစည်း အမည် အောင်မြင်	ကျေးရွာဝေါင်းစည်း၏ ဝန်နံပါတ် ၁၇-၂၆၀ ၈၈၂၅၆၂	လူထုစုစည်းနေပုံစုစည်း အမည် အောင်မြင်
ပြည်နယ်တိုင်းဒေသကြီး၊ ရှမ်းပြည်နယ်	ကျေးရွာအုပ်စု အမည် ကျေးရွာ	နယ်အမှတ် ၁၆-၆

ကျေးရွာ

လူဦးရေ	အိမ်ထောင်စုအရေအတွက်	ကိုးကွယ်သည့်ဘာသာ	အိမ်ထောင်စုအရေအတွက်
လူဦးရေ (၁) အောင်မြင်	၅	ဘာသာ (၁) ဗုဒ္ဓ	၄
လူဦးရေ (၂) အောင်မြင်	၇	ဘာသာ (၂) -----	
လူဦးရေ (၃) အောင်မြင်	၁၉	ဘာသာ (၃) -----	
လူဦးရေစုစုစည်း အခြား	အရေအတွက်	ဘာသာစုစုစည်း -----	
သေဆုံးစွမ်းသူများ	၄		
သက်တိုစွမ်းသူများ (၆၅ နှစ် နှင့် အထက်)	၁၃		
စစ်သေဆုတ်			

၄၂၅-၄၂

	အမျိုးသား (အရေအတွက်)	အမျိုးသမီး (အရေအတွက်)
လူဦးရေ	၁၈၂	၁၁၃
လူဦးရေ (၁) အောင်မြင်	၃၇	၂၃
လူဦးရေ (၂) အောင်မြင်	၄၈	၃၉
လူဦးရေ (၃) အောင်မြင်	၄၀	၂၈
အခြား		
အိမ်ထောင်စုစုစည်း	၃၀	၁၂

၂၉၅

အထူး + အထူး + အထူး	- ၇	ကျား	မ
အထူး + အထူး	- ၁၀	အထူး + အထူး	- ၂၂ + ၁၆
အထူး + အထူး	- ၆	အထူး + အထူး	- ၁၇ + ၁၅
အထူး + အထူး + အထူး	- ၅	အထူး + အထူး	- ၁၈ + ၁၂
အထူး + အထူး	- ၉		

(ခ) အခြေခံအောက်အဖုံ အသုံးအဆောင်များ

စာသင်ကျောင်း	အမှတ် ခြံပေါ်	ကျန်းမာရေး	အမှတ် ခြံပေါ်	ဘာသာရေး အဆောက် အအုံများ	အမှတ် ခြံပေါ်
အထက်တန်းကျောင်း	<input type="checkbox"/>	ဆေးရုံ	<input type="checkbox"/>	ဓဇတီ	<input type="checkbox"/>
အလယ်တန်းကျောင်း	<input type="checkbox"/>	ကျန်းမာရေးဌာန	<input type="checkbox"/>	ဘုန်းကြီးကျောင်း	<input type="checkbox"/>
မူလတန်းကျောင်း	<input type="checkbox"/>	ကျန်းမာရေးဌာနခွဲ	<input type="checkbox"/>	ဟိန္ဒူဘုရားကျောင်း	<input type="checkbox"/>
မူကြိုကျောင်း	<input type="checkbox"/>	ဆေးဝေးခန်း	<input type="checkbox"/>	ဓရစ်ယာန်ကျောင်း	<input type="checkbox"/>
အခြား	<input type="checkbox"/>	အခြား	<input type="checkbox"/>	ဝလီ/ (စာသင်ကျောင်း) ✓	
				အခြား	<input type="checkbox"/>
မှတ်ချက်		မှတ်ချက်		မှတ်ချက်	

(ဂ) ကျွမ်းကျင်သူများမှတ်တမ်း (ကျေးရွာတွင်နေထိုင်သော သို့မဟုတ် တခြားရွာမှလာရောက်သော ကျွမ်းကျင်သူများ)

(ခ) စာသင်ကျောင်း			(၂) ကျန်းမာရေး			(ဂ) လက်မှုပညာရှင်		
	ရွာတွင်နေ ထိုင်သူ	အခြားရွာမှ လာသူ		ရွာတွင်နေ ထိုင်သူ	အခြား ရွာမှ လာသူ		ရွာတွင် နေထိုင်သူ	အခြားရွာ မှလာသူ
မူလတန်းပြဆရာ/မ	<input type="checkbox"/>	<input type="checkbox"/>	ဆရာဝန်	<input type="checkbox"/>	<input type="checkbox"/>	လက်သမား	✓	✓
အထက်တန်းပြဆရာ/မ	<input type="checkbox"/>	<input type="checkbox"/>	လက်ထောက် ကျန်းမာရေးမှူး	<input type="checkbox"/>	<input type="checkbox"/>	ပန်းရံ	✓	✓
အလယ်တန်းပြဆရာ/မ	<input type="checkbox"/>	<input type="checkbox"/>	အမျိုးသမီးကျန်းမာရေး ဆရာမ	✓	<input type="checkbox"/>	လှုပ်စစ်ကျွမ်းကျင် မီးသမား	✓	✓
မူကြိုဆရာ/မ	<input type="checkbox"/>	<input type="checkbox"/>	သားဦးဆရာမ	✓	<input type="checkbox"/>	ရေပိုက်သူ့ယံသူ	✓	<input type="checkbox"/>
အခြား	<input type="checkbox"/>	<input type="checkbox"/>	ပြည်သူ့ကျန်းမာရေးလုပ်သား	<input type="checkbox"/>	<input type="checkbox"/>	စက်ပြင်ဆရာ	✓	✓
မှတ်ချက်			မှတ်ချက်			မှတ်ချက်		

(ဃ) ကျေးရွာသို့ ရောက်ရှိနိုင်သည့် လမ်းအခြေအနေ / ကျေးရွာတစ်ရွာသည် ၎င်း၏ ကျေးရွာအုပ်စုနှင့် ဆက်သွယ်ထားသော လမ်းအခြေအနေ (အောက်ပါတို့ကို ဝိုင်းပါ)

ကျောက်ကြမ်းလမ်း      ကတ္တရာလမ်း      ကွန်ကရစ်လမ်း      မော်တော်ဆိုင်ကယ်လမ်း  
 ကျောက်စင်းလမ်း      မြေသားလမ်း      လူသွားလမ်း      အခြား \_\_\_\_\_

(င) ကျေးရွာဖွံ့ဖြိုးမှုစီမံချက်

- (၁) လူထုဝဟိုပြုစီမံကိန်းမစတင်မီ ဤကျေးရွာတွင် ကျေးရွာဖွံ့ဖြိုးမှု စီမံချက်ရှိခဲ့ပါသလား?      ဝိုင်းပါ  
 ရှိပါသည် (မရှိပါ) မသိပါ
- (၂) ရှိခဲ့ပါလျှင် ဤစီမံချက်ကို မည်သည့် ဝန်ထုပ်ပြင်ဆင်ခဲ့ပါသနည်း?      နှစ်-----/မသိပါ
- (၃) ဤစီမံချက်ကို မြို့နယ်မှအတည်ပြုခဲ့ပါသလား?      မြို့နယ်သည်/မမြို့နယ် /မသိပါ

(စ) ခရီးအကွာအဝေး

- (၁) ဤကျေးရွာ၏ဝဟိုမှ ၎င်းကျေးရွာအုပ်စု၏ဝဟိုအထိ ခရီးခိုင်မည်မျှကွာဝေးသနည်း?      မိုင်-----/မသိပါ
- (၂) ဤကျေးရွာမှ ၎င်းကျေးရွာအုပ်စုဝဟိုအထိ သွားလာရာတွင် ကြာမြင့်သည့်အချိန်

00:05 min

မြောက်သို့ ရာသီတွင်ကြာချိန် 5 မိနစ် ..... ထောက်လှမ်း/မော်တော်ဆိုင်ကယ်/မြေလှုပ်/လား/မော်တော်ဆိုင်/အခြား

နောက်သို့ ရာသီတွင်ကြာချိန် 5 မိနစ် ..... ထောက်လှမ်း/မော်တော်ဆိုင်ကယ်/မြေလှုပ်/လား/မော်တော်ဆိုင်/အခြား

00:05 min

(ဆ) ပတ်ဝန်းကျင်ဆိုင်ရာ သဘာဝဘေးအန္တရာယ်

ဤကျေးရွာတွင် ရေကြီးခြင်းကိုသို့ သဘာဝဘေးအန္တရာယ်ကူးရောက်မှုခြင်း ရှိပါသလား

မရှိပါ  ရှိပါသည် ရှိလျှင်ခေါ်ပြပါ

(ဇ) ကျေးရွာတွင် ခွဲ ဧည့်ထားသော အဖွဲ့အစည်းများ

လူထုပေါ်ပြူးစီမံကိန်းမဟိုင်မီ ဤကျေးရွာတွင် ကျေးရွာခွဲ ဖြိုစုရေးအတွက် အစိုးရ (သို့) ရွာသားများကိုယ်တိုင် (သို့) စီမံကိန်းဆောင်ရွက်မှု ခွဲ ဧည့်ထားသည့် အဖွဲ့အစည်းများရှိပါသလား

(ဇ) မလိဂေါက်ကန်ဖွဲ့ခြင်း၊ နဂါး ကူးညီမှုအစား

(ပ) အပူငွေပစ်ခတ်ခြင်း (၅) ကာကွယ်ရေးကျွမ်းကျင်ရေးအဖွဲ့

(ဈ) အထွေထွေအုပ်ချုပ်ရေး ဦးစီးဌာန (GAD) မှ မှတ်တမ်းတင်ထားခြင်း

ဤကျေးရွာသည် အထွေထွေအုပ်ချုပ်ရေး ဦးစီးဌာန (GAD) မှ မှတ်တမ်းတင်ထားမှု ရှိပါသလား

မရှိပါ  ရှိပါသည်

ကျေးရွာခေါင်းဆောင်

အမည် ခင် ခင်အောင် ခြင်္သေ့

လက်မှတ်  ၀၄.၉ ၉. ၅. ၂၀၁၇

လူထုစုစည်းချုပ်ချုပ်ရေး

အမည် ဒန်း ဗိုလ်

လက်မှတ်  ၀၄.၉ ၉. ၅. ၂၀၁၇







# နောက်ဆက်တွဲ ၄။ ကျေးရွာဖွံ့ဖြိုးရေးဦးစားပေးအစီအစဉ် (ပုံစံ ၀.၃)

ပုံစံ - ၀ - ၃ ကျေးရွာဖွံ့ဖြိုးရေး ဦးစားပေးအစီအစဉ် (Form PC 3)

လက်ရွှေ့ချက် အဆင့်(၃) ကျေးရွာဖွံ့ဖြိုးရေးအစီအစဉ်အစဉ်အစား ဦးစားပေးအစီအစဉ် ကျေးရွာစီမံကိန်း အထောက်အကူပြု တော်မူသည် လူထုစည်းရုံးရေးမှူးအရာရှိကြီး ဤပုံစံကိုပြည့်စုံအောင် ပြည့်သွင်းရမည်	
လူထုစည်းရုံးရေးမှူး/ဝန်ထမ်း အမည် <b>ဦး ဦး</b>	စက်ဝန်းအား အမှတ်ခြစ်ပါ (✓) စက်ဝန်း(၁) □ စက်ဝန်း(၂) □ စက်ဝန်း(၃) □ စက်ဝန်း(၄)
မှစီ <b>10.5.2019</b>	ကျေးရွာအုပ်စု <b>အောက်မြို့</b> ကျေးရွာ <b>အောက်မြို့ (၆)</b>

အမျိုးသား အဖွဲ့မှ တင်ပြသောအစီအစဉ်အစားအစီအစဉ်အစား	အမျိုးသမီး အဖွဲ့မှ တင်ပြသောအစီအစဉ်အစားအစီအစဉ်အစား
၀ <b>လမ်းဆက်ကုတ် (လမ်းပြုပြင်ရေး)</b>	၀ <b>စက်ကွက်၊ ရေ၊ ဂျာ၊ ပါး၊ မြေ ပြဿနာ</b>
၂ <b>ဦးဆောင်ကုတ် (အောက်မြို့)</b>	၂ <b>ကျေးရွာအုပ်စု၊ အောက်မြို့၊ အောက်မြို့</b>
၃ <b>ကျေးရွာအုပ်စု၊ အောက်မြို့</b>	၃ <b>အောက်မြို့၊ အောက်မြို့</b>
၄ <b>ကျေးရွာအုပ်စု၊ အောက်မြို့</b>	၄ <b>ကျေးရွာအုပ်စု၊ အောက်မြို့</b>
၅ <b>ကျေးရွာအုပ်စု၊ အောက်မြို့</b>	၅ <b>ကျေးရွာအုပ်စု၊ အောက်မြို့</b>

အမျိုးသားအဖွဲ့မှ တင်ပြသောအစီအစဉ်အစား	အမျိုးသမီးအဖွဲ့မှ တင်ပြသောအစီအစဉ်အစား
၀ <b>လမ်းဆက်ကုတ် (လမ်းပြုပြင်ရေး)</b>	၀ <b>စက်ကွက်၊ ရေ၊ ဂျာ၊ ပါး၊ မြေ ပြဿနာ</b>
၂ <b>ဦးဆောင်ကုတ် (အောက်မြို့)</b>	၂ <b>ကျေးရွာအုပ်စု၊ အောက်မြို့၊ အောက်မြို့</b>
၃ <b>ကျေးရွာအုပ်စု၊ အောက်မြို့</b>	၃ <b>အောက်မြို့၊ အောက်မြို့</b>
၄ <b>ကျေးရွာအုပ်စု၊ အောက်မြို့</b>	၄ <b>ကျေးရွာအုပ်စု၊ အောက်မြို့</b>
၅ <b>ကျေးရွာအုပ်စု၊ အောက်မြို့</b>	၅ <b>ကျေးရွာအုပ်စု၊ အောက်မြို့</b>

အဆင့်	ကျေးရွာအတွက် ဦးစားပေး ဖွံ့ဖြိုးတိုးတက်မှု လုပ်ငန်းစဉ်များ	အဆိုပြုသူ (အမျိုးသားများ/ အမျိုးသမီးများ/အမျိုးသား+ အမျိုးသမီး)	ခန့်မှန်းကျန်ကျ ဝန်ထုပ်	အကျိုးခံစားခွင့်ရှိသူ ခန့်မှန်းခြေ အရေအတွက်
၀	ကျေးရွာအုပ်စု၊ အောက်မြို့	၈+၆	3,000,000	၂၉၅
၂	ဦးဆောင်ကုတ် (အောက်မြို့)	၈+၆	3,000,000	၂၉၅
၃	ကျေးရွာအုပ်စု၊ အောက်မြို့	၈	2,500,000	၂၉၅
၄	ကျေးရွာအုပ်စု၊ အောက်မြို့	၈+၆	3,000,000	၂၉၅
၅	လမ်းဆက်ကုတ် (အောက်မြို့)	၈+၆	1,000,000	၂၉၅

618' x 12' ကျယ်  
10' x 10' x 8'  
10' x 10' x 8'





ပေး လူထုဝန်ထမ်း၏ လာမည့် ( ၄ ) နှစ်အတွက် အကျိုးပေးစေသော ဦးစားပေး ဖွံ့ဖြိုးတိုးတက်မှု လုပ်ငန်း အစီအစဉ်များအားဖော်ပြပါ။

အဆင့်	ကျေးရွာအတွက် ဦးစားပေး ဖွံ့ဖြိုး တိုးတက်မှု လုပ်ငန်းစဉ်များ	အဆိုပြုသူ (အမျိုးသားများ/ အမျိုးသမီးများ/အမျိုးသား+ အမျိုးသမီး)	အခန်းကဏ္ဍ
၀	ပညာရေး အားပေးရေး အစီအစဉ်	မ	ယုဘတေး ဝန်ထမ်း ဌာန အမှတ် (၆) ဗဟို - ၀၈ - ၆၉၁၆
၂	အမျိုးသမီးများ အတွက် ဖွံ့ဖြိုးတိုးတက်ရေး လုပ်ငန်း	မ	
၃			
၄			
၅			

ခေါင်းဆောင်၊ ကျေးရွာဝန်ထမ်းအထောက်အကူပြုကော်မတီမှ အတည်ပြုသည်။

အမည် နေအေးသင်း လက်မှတ် [Signature] ရက်စွဲ ၁၀.၇.၂၀၁၇











နောက်ဆက်တွဲ ၇။ ကဏ္ဍအလိုက်ဦးစားပေး ဖွံ့ဖြိုးရေးလုပ်ငန်းများ

	အဆင့်	လုပ်ငန်း	မည်သူဦးစားပေးလဲ	ကျေးရွာတာဝန်ခံသူ (သို့) အုပ်စု	ပြင်ပမှမည်သူထောက်ပံ့မလဲ
အခြေခံအဆောက်အအုံ	၁	ရပ်ကွက်တွင်းကျောက်ချောလမ်းခင်းရန်	ကျား	ကော်မတီနှင့် ကျေးရွာလူထု	
			မ		
	၂	မီးသတ်ရေသိုလှောင်ကန် ဂါလန် (၅၀၀၀)ခန့်	ကျား	ကော်မတီနှင့် ကျေးရွာလူထု	
			မ		
	၃	ရေနုတ်မြောင်း	ကျား	ကော်မတီနှင့် ကျေးရွာလူထု	
			မ		
	၄	သောက်သုံးရေသိုလှောင်ကန်	ကျား	ကော်မတီနှင့် ကျေးရွာလူထု	
			မ		
	၅	လမ်းကြားဓာတ်တိုင် ထောင်ခြင်းနှင့် အမှိုက်ပုံးကြီးဆောက်ခြင်း။	ကျား	ကော်မတီနှင့် ကျေးရွာလူထု	
			မ		
အသက်မွေးဝမ်းကြောင်း/ စိုက်ပျိုးရေး	၁		ကျား	ကျေးရွာလူထု	
			မ		
	၂		ကျား	ကျေးရွာလူထု	
			မ		
	၃			ကျေးရွာလူထု	
			မ		
	၄				
	၅				

ကျန်းမာရေးနှင့် အာဟာရ	၁			ကျေးရွာလူထု	
	၂				
	၃				
	၄				
	၅				
ပညာရေး	၁	ပညာရေးထောက်ပံ့စရိတ်	မ	ကျေးရွာလူထု	
	၂				
	၃				
	၄				
	၅				
အခြား	၁	အမျိုးမျိုးအတွက် စွမ်းရည်မြှင့်သင်တန်း	ကျား	ကျေးရွာလူထု	
	၂				
	၃				
	၄				
	၅				



**VDP အရည်အသွေးထိန်းချုပ်မှု**

ထိန်းချုပ်သူ-  
ကျေးရွာ-

ရက်စွဲ-  
၊ ကျေးရွာအုပ်စု-

VDP ရက်စွဲ-  
မြို့နယ်- ဆီဆိုင်

(၁) VDP စာရွက်စာတမ်း ပြီးဆုံးမှုကို စစ်ဆေးပါ။ (Operation Manual အရ)

- ✓ မျက်နှာဖုံး (အဖုံး)
- ✓ မာတိကာ
- ✓ ကျေးရွာအခြေခံ အချက်အလက် (Data)
- ✓ PSA အကျဉ်းချုပ်နှင့် PRA လုပ်ငန်းစဉ်
- ✓ အမျိုးသား/အမျိုးသမီးအဖွဲ့များ၏ အခက်အခဲများ
- ✓ ကျေးရွာမှော်မှန်းချက် (ဆွေးနွေးချက်ရလဒ်)
- ✓ အမျိုးသား/အမျိုးသမီးအဖွဲ့များ သဘောတူထားသည့် နောင်လေးနှစ်အတွက်  
ဦးစားပေးလုပ်ငန်းများစာရင်း( အခြေခံအဆောက်အအုံ၊ အသက်မွေးမှု၊ ပညာရေး၊  
လူမှုရေးထိန်းသိမ်းမှု...စသည်ဖြင့်-)

နောက်ဆက်တွဲများ-

- လူမှုရေးအကဲဖြတ်မှု စာရွက်စာတမ်း ဓါတ်ပုံနှင့် PRA လုပ်ငန်းစဉ် (ဖြစ်နိုင်လျှင်)၊ မြေပုံများ ပါရမည်။  
စည်းစိမ်ပိုင်ဆိုင်မှု (ဥစ္စာနေ) အဆင့်၊ Venn ပုံ...စသည်ဖြင့်-
- ကျေးရွာစီမံကိန်း ရေးဆွဲရေး အစည်းအဝေးမိတ္တူ
- ကျေးရွာအချက်အလက် (PC-1 ပုံစံ)
- ကျေးရွာမှော်မှန်းချက်

(၂) လူမှုရေးအကဲဖြတ်မှု အရည်အသွေးနှင့် VDP စစ်ဆေးပါ။

- VDP တွင် ပါဝင်သော ဦးရေ (အမျိုးသား/ အမျိုးသမီး)
- လူမှုရေးအကဲဖြတ်မှုအရည်အသွေးနှင့် VDP အတွက် ရက်ပေါင်း
- PRA ပစ္စည်းများ အသုံးပြုသည့် အရေအတွက်
- ပါဝင်သောဦးရေနှင့် လုပ်ငန်းများ မှတ်တမ်းတင်ခြင်း (အစည်းအဝေးမှတ်တမ်း၊ အဖွဲ့ ဓါတ်ပုံ၊  
တိုင်းရင်းသားအနည်းစုနှင့် ထိခိုက်လွယ်သော အဖွဲ့များ)
  - အလွန်ကောင်း
  - ကောင်း
  - ညံ့
- လုပ်ငန်းများ မှတ်တမ်းတင်ခြင်း နှင့် အမျိုးသမီးအဖွဲ့အစည်းအဝေး၏ ရလဒ်အား ခွဲခြားပေးထား ပါသလား။
  - ရှိ
  - မရှိ
- စီမံကိန်းအရေအတွက် (အမျိုးသား/အမျိုးသမီးရွေးချယ်မှု အရေအတွက်)
- PRA နှင့် သက်ဆိုင်သောအခြားစီမံကိန်း အရေအတွက် (အမျိုးသား/ အမျိုးသမီး ရွေးချယ်မှု အရေအတွက်)