

ပြည်ထောင်စုသမ္မတမြန်မာနိုင်ငံတော်အစိုးရ
စိုက်ပျိုးရေး၊ မွေးမြူရေးနှင့် ဆည်မြောင်းဝန်ကြီးဌာန
ကျေးလက်ဒေသဖွံ့ဖြိုးတိုးတက်ရေးဦးစီးဌာန

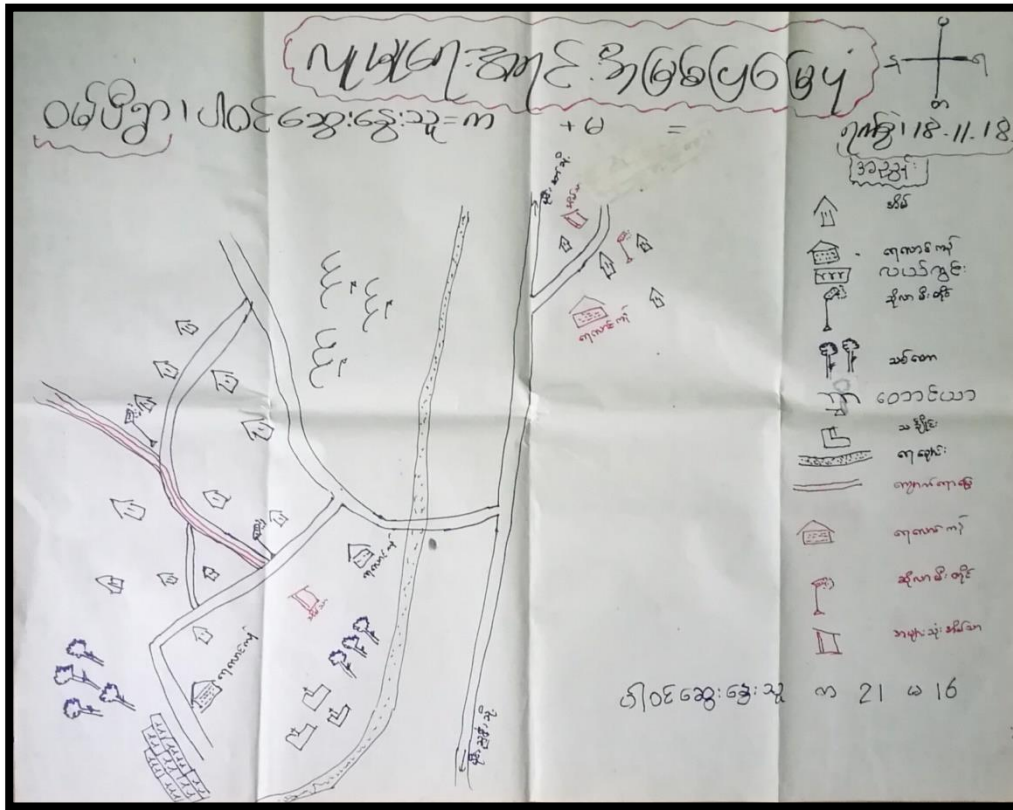


ကျေးရွာဖွံ့ဖြိုးရေးအစီအစဉ်
Village Development Plan (VDP)
နောင်လုံးကျေးရွာအုပ်စု၊ ဝမ်ပီဝမ်မိုင်ကျေးရွာ

တိကာ

စဉ်	အကြောင်းအရာ	စာမျက်နှာ
၁။	မြို့နယ်မြေပုံ	၂
၂။	ကျေးရွာမြေပုံ(တည်နေရာ)	၃
၃။	အုပ်စုတွင်ပါဝင်သောကျေးရွာများစာရင်း	၃
၄။	ကျေးရွာအခြေခံအချက်အလက်များ (ကျေးရွာသမိုင်းကြောင်း)	၄
၅။	လူထုပူးပေါင်းပါဝင်သောလူမှုဆန်းစစ်ခြင်း နှင့် အကဲဖြတ်ခြင်းလုပ်ငန်းစဉ် (PSA/ PRA) အကျဉ်းချုပ်ဇယား.....	၄
၆။	ကျေးရွာဖွံ့ဖြိုးရေးအစီအစဉ်အတွက်အသုံးပြုခဲ့သော PRA tools များနှင့် တစ်ခုချင်းစီ အတွက်သုံးသပ်ချက်များ	၅-၁၀
၇။	ကျေးရွာဖွံ့ဖြိုးရေးအစီအစဉ်ဆောင်ရွက်မှုမှတ်တမ်းခါတ်ပုံများ	၁၁
၈။	ကျေးရွာအခြေခံအချက်အလက်(ပုံစံ-၁)	၁၂-၁၃
၉။	စီမံကိန်းစက်ဝန်းအချိန်ဇယား(ပုံစံ-၂)	၁၄
၁၀။	ကျေးရွာဖွံ့ဖြိုးရေးဦးစားပေးအစီအစဉ်(ပုံစံ-၃)	၁၅-၁၇
၁၁။	ကဏ္ဍအလိုက်ဦးစားပေးဖွံ့ဖြိုးရေးလုပ်ငန်းစဉ်များ	၁၈

၂။ ဝမ်ပိဝမ်မိုင်ကျေးရွာ အခြေပြမြေပုံ



၃။ နောင်လုံးကျေးရွာအုပ်စု တွင်ပါဝင်သောကျေးရွာများစာရင်း

- ၁ - ကျိုင်းခေါင်ကျေးရွာ
- ၂ - အင်လုံကျေးရွာ
- ၃ - ပင်းနင်ကျေးရွာ
- ၄ - ဟိုလင်းဝမ်မိုင်ကျေးရွာ
- ၅ - ဝမ်ပိဝမ်မိုင်ကျေးရွာ
- ၆ - ပန်ခါးနေကျေးရွာ
- ၇ - ပန်ခါးတိုင်ကျေးရွာ
- ၈ - ပန်ဆောင်ကျေးရွာ
- ၉ - ပန်တောက်ကျေးရွာ
- ၁၀ - တုံဂျီကျေးရွာ
- ၁၁ - နမ့်ခတ်ဝမ်မိုင်ကျေးရွာ

၄။ ကျေးရွာအခြေခံအချက်အလက်များ (ကျေးရွာသမိုင်းကြောင်း)

ဝမ်ဖိဝမ်မိုင်ကျေးရွာသမိုင်းကြောင်း

ဝမ်ဖိဝမ်မိုင်ကျေးရွာသည် ၅၉၀၀ ခုနှစ် မတိုင်မှီက နောင်လုံးရှည်ရွာတွင် မိုင်းခေါင်မြို့၏ ဧကနောက်တောင်ဘက်၌ တွင်တည်ရှိခဲ့ပါသည်။ ဝမ်ဖိဝမ်မိုင်ရွာကို စတင် ဦးဆောင်ခဲ့သူမှာ ဦးထွန်းဝင်း (အာဒါလူမျိုး) ဖြစ်သည်။ ဦးထွန်းဝင်း (၅၉၁၁) ခုနှစ်၌ ဝမ်ဖိဝမ်မိုင်ရွာတွင် မွေးဖွားခဲ့သည်။ ဝမ်ဖိဝမ်မိုင်ရွာသည် ဝမ်ဖိဝမ်မိုင် မိုင်းခေါင် မြို့နယ်၊ ဝမ်ဖိဝမ်မိုင် မြို့နယ်၊ ဝမ်ဖိဝမ်မိုင် မြို့နယ်တွင် နေထိုင်ခဲ့ကြသည်။ စစ်ကောင်စီခေတ်ကြောင့် ရွာကို မကြာခဏ ပြောင်းရွှေ့ နေထိုင်ခဲ့ကြသည်။ ဝမ်ဖိဝမ်မိုင်ရွာ တည်နေရာ ရှေးဟောင်း သာ အနောက်ဘက် ဝမ်ဖိဝမ်မိုင်ရွာ ပြောင်းရွှေ့ကြခြင်း ဖြစ်သည်။ ဝမ်ဖိဝမ်မိုင်ရွာသည် ဝမ်ဖိဝမ်မိုင် မြို့နယ်၊ ဝမ်ဖိဝမ်မိုင် မြို့နယ်၊ ဝမ်ဖိဝမ်မိုင် မြို့နယ်တွင် နေထိုင်ခဲ့ကြသည်။ ဝမ်ဖိဝမ်မိုင်ရွာသည် ဝမ်ဖိဝမ်မိုင် မြို့နယ်၊ ဝမ်ဖိဝမ်မိုင် မြို့နယ်၊ ဝမ်ဖိဝမ်မိုင် မြို့နယ်တွင် နေထိုင်ခဲ့ကြသည်။ ဝမ်ဖိဝမ်မိုင်ရွာသည် ဝမ်ဖိဝမ်မိုင် မြို့နယ်၊ ဝမ်ဖိဝမ်မိုင် မြို့နယ်၊ ဝမ်ဖိဝမ်မိုင် မြို့နယ်တွင် နေထိုင်ခဲ့ကြသည်။

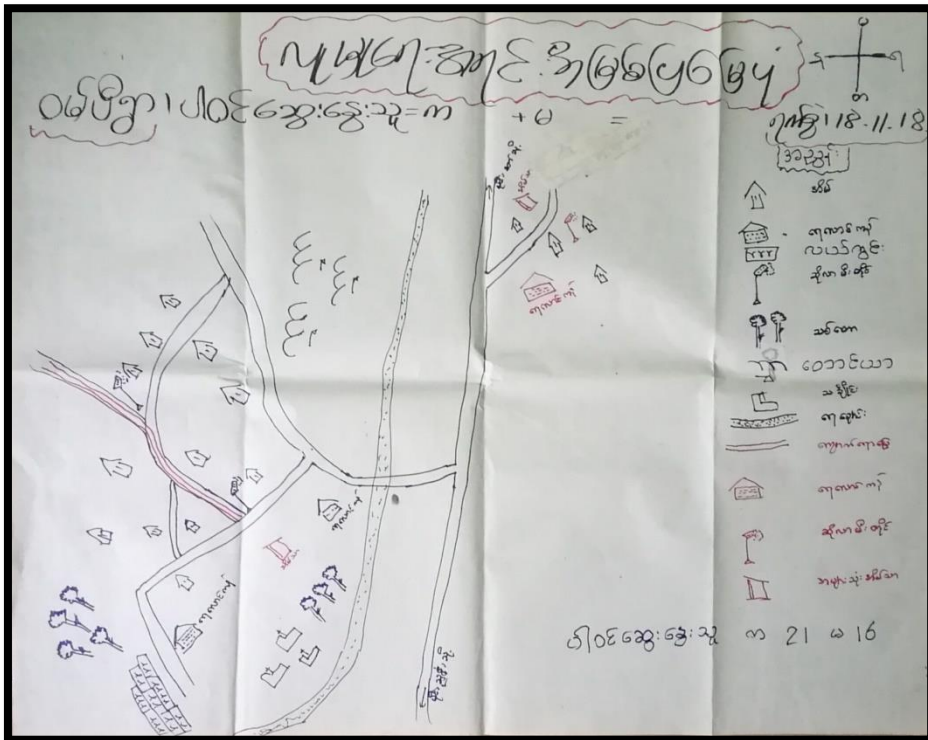
ဖွဲ့စည်းသူ
ဦးကျော် ဖြစ်ကြောင်း
C.F

၅။ လူထုပူးပေါင်းပါဝင်သော လူမှုဝန်းစည်းနှင့် အကဲဖြတ်ခြင်းလုပ်ငန်းစဉ် အကျဉ်းချုပ်ဇယား

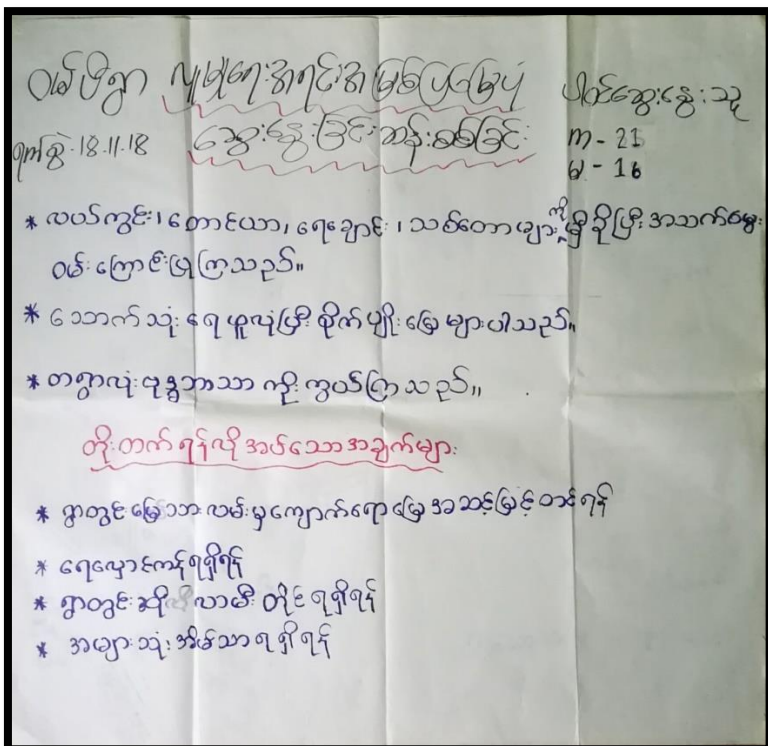
စဉ်	အသုံးပြုသော PRA Tools များ
၁	ကျေးရွာအရင်းအမြစ်ပြေပုံ (Social Map)
၂	ရာသီခွင်ပြပြက္ခဒိန် (Seasonal Calendar)
၃	ဥစ္စာရန်ကြွယ်ဝမှု ဦးစားပေးအဆင့်သတ်မှတ်ခြင်း (Wealth Ranking)
၄	ကျား၊ မ ပင့်ကူအိမ်သုံးသပ်ခြင်း (Cob Web)
၅	အရင်းအမြစ်အသုံးချမှုဖော်ထုတ်ခြင်း ဇယား (Asset Mapping)
၆	အဖွဲ့အစည်းချိတ်ဆက်မှုပြေပုံ (Venn diagram)

၆။ ကျေးရွာဖွံ့ဖြိုးရေးအစီအစဉ်အတွက်အသုံးပြုခဲ့သော PRA tools တစ်ခုချင်းစီအတွက် သုံးသပ်ချက်များ

လူမှုရေးနှင့် ကျေးရွာအရင်းအမြစ်ပြုမြေပုံ



လူမှုရေးနှင့် ကျေးရွာအရင်းအမြစ်ပြုမြေပုံ သုံးသပ်ချက်



ရာသီခွင်ပြ ပြက္ခဒိန်

ဟိုလင်းစွာ ဝင်ခါစွာ	ရာသီခွင်ပြ ပြက္ခဒိန်												ဂ-၂၁ ခ-၁၆	၇၇၅-၁၈-၁၁-၂၀၁၉	အညွှန်း		
အကြောင်းအရာ	ဇန်နဝါရီလ	ဖေဖော်ဝါရီလ	မတ်လ	ဧပြီလ	မေလ	ဇွန်လ	ဇူလိုင်လ	ဇူလိုင်လ	စက်တင်ဘာလ	အောက်တိုဘာလ	နိုဝင်ဘာလ	ဒီဇင်ဘာလ					
ရာသီဥတု															☼ = ငှက်	☁ = ရေ	
ခိုက်ပျိုးရေ																	☔ = ချိုထောင်
ပန်းပန်းစက် ခွယ်ရေ																	🌸 = စပါးပင်
အားလယ်ချိန် ပွင့်ကပ်																	🌱 = သင်္ကြန်ပွင့်
ဝင်းငွေ/တွက်ငွေ																	💰 = အက်ငွေ
ကျွန်း/မာရေ																	🏝 = ဝင်ငွေ
အိမ်စားစား ပျက်စီးမှု																	🍲 = အစားအစာ

ရာသီခွင်ပြ ပြက္ခဒိန် သုံးသပ်ချက်

ဟိုလင်းစွာ + ဝင်ခါစွာ
မုန်းလုံး ၃၇၅
ရာသီခွင်ပြ ပြက္ခဒိန် ၇၇၅-၁၈-၁၁-၂၀၁၉
ဂ-၂၁ ခ-၁၆






ဝင်းငွေ/တွက်ငွေ
အွေး ခွေ ခြေ ငှေ ဆန်း စစ် ခြင်း

- * ခိုက်ပျိုး ရေ ကို အခါ ကုလုပ် ကိုင်ကြ သည်။ မွေ-ဖြာရေ ကိုလည်း တနှစ်ပတ်လုံး လုပ်ကိုင်ကြ သည်။
- * ဝင်းငွေ အများ ဆုံးမှာ လယ်စပါ ရိတ်သိမ်းပြီး ချိန်ဖြစ်ပြီး တွက်ငွေ အများ ဆုံး ချိန်မှာ ပွဲတော် ချိန်များ ဖြစ်ကြပါသည်။
- * ကျန်သော မများ တွင် အသင့်သင့် တွက် ပါ သည်။
- * မိုးတွင်း ကာလများ တွင် လယ်ပန်း ဆက်သွယ် ရေးခက်ခဲကြ ပါ သည်။
- * ၁၊ ၂၊ ၃၊ ၄ လပိုင်းများ တွင် အာကြပါ သည်။
- * အားလယ်ချိန်တွင် ဖွံဖြိုး ရေ လုပ်ငန်း များ လုပ်ပေးခြင်းနှင့် လုပ် အားခတ် တူရခြင်း အားဖြင့် ဝင်းငွေများ တိုး လာဖြိုး ပျံ့ မှီ အဆင်ပြေ လာနိုင် သည်။
- * အမျိုး သမီးများ ၊ မသန်စွမ်း သူများ ပါဝင် စေခြင်း အားဖြင့် ခွမ်း ရည်ဖြင့် မားလာဖြိုး အသိပညာတို့ လာ စေမည်။

ကျေးရွာအရင်းအမြစ်အသုံးချမှုဇယား







ဟိုလင်း+ဝမ်းဖိုကျေးရွာ
ရက်စွဲ-18.11.2018
ရောင်းလုံးအုပ်စု
ပါဝင်အွေးကောက်သူ
က-21 မ-18

ဒဂုန်းအမြစ်ထိုးပျံ့နှံ့မှုပုံစံပြဇယား

(က)	(ခ)	(က+ခ)
		
လယ်ထွန်စက် 	ရိုးရာလက်မှု 	ဆိုင်းကယ် လမ်း တောင်ယာ လယ် သစ်တော ရွာ၊ဝက်+ကြက် ဇွဲ

ဟိုလင်း+ဝမ်းဖိုကျေးရွာ
ရက်စွဲ-18.11.2018
ရောင်းလုံးအုပ်စု
ပါဝင်အွေးကောက်သူ
က-21 မ-16

ဒဂုန်းအမြစ်ထိုးပျံ့နှံ့မှုပုံစံပြဇယား

(က)	(ခ)	(က+ခ)
		
ဆိုင်းကယ် ရွာ၊ဝက်+ကြက် ဇွဲ	ရိုးရာလက်မှု 	တောင်ယာ 
လမ်း	လယ်	လယ်ထွန်စက် 
သစ်တော ရွာ၊ဝက်+ကြက် ဇွဲ		

ကျေးရွာအရင်းအမြစ်အသုံးချမှုဇယား သုံးသပ်ချက်

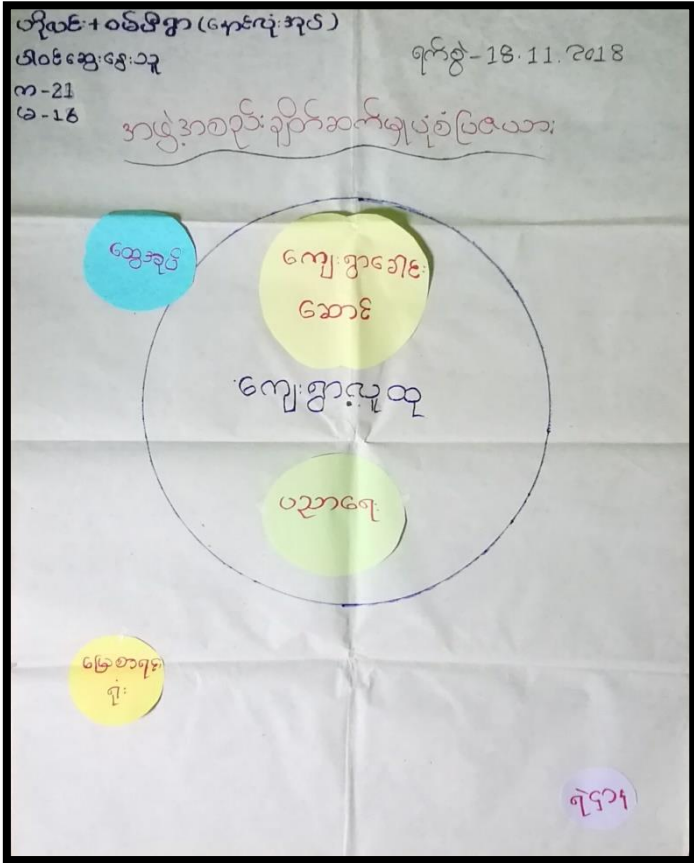
ဟိုလင်း+ဝမ်းဖိုကျေးရွာ
ရက်စွဲ-18.11.2018
ရောင်းလုံးအုပ်စု
ပါဝင်အွေးကောက်သူ
က-21 မ-16

ပိုင်ဆိုင်မှုသုံးသပ်ခြင်း

အွေးကောက်ခြင်းနှင့် ဆုံးစစ်ခြင်း

- * အမျိုးသမီးများသည် ရိုးရာလက်မှုကို သုံးစွဲမြှုပ်နှံထားသည်။
- * အမျိုးသားများသည် လယ်ထွန်စက်ကို သုံးစွဲကြသည်။
- * ဆိုင်းကယ်၊ လမ်း၊ တောင်ယာ၊ လယ်၊ သစ်တော၊ ရွာများကို အတူတကွ၊ အမျိုးသား၊ သမီး သုံးစွဲကြသည်။
- * ဆိုင်းကယ်၊ ရွာ၊ဝက်+ကြက်၊ လမ်း၊ လယ်၊ လယ်ထွန်စက်၊ သစ်တောများကို အမျိုးသားများကသာ ထိန်းချုပ်ထားပါသည်။
- * တောင်ယာတစ်ခုသာ အမျိုးသား/သမီးထိန်းချုပ်ပါသည်။
- * အမျိုးသမီးများသည် အမျိုးသားများနှင့်တကွ ယိုးဒယားနိုင်ငံကြောင့် သိရှိနိုင်ပါသည်။

အဖွဲ့အစည်းချိတ်ဆက်မှုပြမြေပုံ



အဖွဲ့အစည်းချိတ်ဆက်မှုပြမြေပုံ သုံးသပ်ချက်

ဟိုဆင်း + ဝမ်ဗိဒွာ (မော့ဇလုံးအုပ်စု) ရက်စွဲ- 18.11.2018
 ဝါဝမ်ဆွေးနွေးသူ က-21
 မ-16

အဖွဲ့အစည်းချိတ်ဆက်မှုပြမြေပုံ

ဆွေးနွေးခြင်း နှင့် ဆန်းစစ်ခြင်း

- * ခွာတွင်းတွင် ကျေးဇူးဒေါ်ဆောင်နှင့် ပညာရေး ဌာနရှိပါသည်။
- * ထွေအုပ် ဖွဲ့စည်း နှင့် လည်း ထိစပ်လျက်ရှိသည်။
- * မြေစာရင်းရုံး နှင့် ၇၄၅ နှုတ်သည် အပြန်အလှန် ချိတ်ဆက်နေသော အဖွဲ့အစည်း ဖြစ်သည်။

ကျေးရွာဖွံ့ဖြိုးရေးအစီအစဉ်ဆောင်ရွက်မှုမှတ်တမ်းဓါတ်ပုံများ

ကျေးရွာအစည်းအဝေးနှင့် PRA Tools များအသုံးပြု၍ အချက်အလက်ကောက်ခံခြင်း



၈။ ကျေးရွာအခြေခံအချက်အလက်(ပုံစံ-၁)

long - 973591003 lat - 21.6788826

ပုံစံ - ၈ - ၁ ကျေးရွာအခြေခံအချက်အလက်များ (Form PC 1) 2/20/21

လမ်းညွှန်ချက်၊ ကျေးရွာတစ်ရွာသို့ ပထမဆုံးမိတ်ဆက်ခရီး သွားရောက်သောအခါ လူထုစည်းရုံးရေးမှူးသည် ကျေးရွာ ခေါင်းဆောင်များအား ကျေးရွာအချက်အလက်များကို မေတ္တာရပ်ခံ၍ တောင်းခံရသည်။ ဤအချက်အလက်များကို စီမံကိန်း မိတ်ဆက်အစည်းဝေးမတိုင်မီတောင်းခံရမည်။ စီမံကိန်းမိတ်ဆက်အစည်းဝေးတွင် လူထုစည်းရုံးရေးမှူးသည် ဤအချက်အလက် များအား စစ်ဆေးပြီး မှန်ကန်အောင်ပြုလုပ်ရမည်။ ပြီးနောက်တွင် လူထုစည်းရုံးရေးမှူးမှ သတင်းအချက်အလက်ထံသို့ Tablets မှ တဆင့် ဖြည့်သွင်းရမည်။

ကျေးရွာခေါင်းဆောင် အမည် (မြန်မာ) ဦးကျော်စော	ကျေးရွာခေါင်းဆောင်၏ ဖုန်းနံပါတ် 09-4264 98352	လူထုစည်းရုံးရေးမှူး၏ အမည် ဦးအိုးမြင့်စောင့်
ပြည်နယ်၊တိုင်းဒေသကြီး ရှမ်း (အရှေ့)	မြို့နယ် မိုင်းခတ်	ကျေးရွာအုပ်စု နှောင်လျှံ
		ကျေးရွာ ၀၆၅၀၆၄၄၄

က။ လူဦးရေ

လူမျိုးစု	အိမ်ထောင်စုအရေအတွက်	ကိုးကွယ်သည့်ဘာသာ	အိမ်ထောင်စုအရေအတွက်
လူမျိုးစု (၁) <u>ကချင်</u>	<u>၁၆</u>	ဘာသာ (၁) <u>ဗုဒ္ဓဘာသာ</u>	<u>၁၆</u>
လူမျိုးစု (၂) -----		ဘာသာ (၂) -----	
လူမျိုးစု (၃) -----		ဘာသာ (၃) -----	
လူမျိုးစု (၄) -----		ဘာသာ (၄) -----	
လူမျိုးစု (၅) -----		ဘာသာ (၅) -----	
လူမျိုးစုရော -----		ဘာသာရော -----	
အခြား	အရေအတွက်		
မသန်စွမ်းသူများ	-		
သက်ကြီးရွယ်အိုများ (၆၅ နှစ် နှင့် အထက်)	<u>၂</u>		
စစ်ဘေးရှောင်	-		

	အမျိုးသား (အရေအတွက်)	အမျိုးသမီး (အရေအတွက်)
လူဦးရေ	<u>၆၃</u>	<u>၅၆</u>
လူမျိုးစု (၁) <u>ကချင်</u>		
လူမျိုးစု (၂) -----		
လူမျိုးစု (၃) -----		
လူမျိုးစု (၄) -----		
လူမျိုးစု (၅) -----		
အခြား		
အိမ်ထောင်ဦးစီး	<u>၁၅</u>	<u>၁</u>

1

(ခ) အခြေခံအောက်အဖုံ အသုံးအဆောင်များ

စာသင်ကျောင်း	အမှတ် ခြံပိ	ကျန်းမာရေး	အမှတ် ခြံပိ	ဘာသာရေး အဆောက် အအုံများ	အမှတ် ခြံပိ
မူကြီးကျောင်း	<input type="checkbox"/>	တိုက်နယ်ဆေးရုံ	<input type="checkbox"/>	စေတီ	<input type="checkbox"/>
မူလတန်းကျောင်း	<input type="checkbox"/>	ကျန်းမာရေးဌာန	<input type="checkbox"/>	ဘုန်းကြီးကျောင်း	<input type="checkbox"/>
မူလွန်ကျောင်း	<input type="checkbox"/>	ကျန်းမာရေးဌာနခွဲ	<input type="checkbox"/>	ဟိန္ဒူဘုရားကျောင်း	<input type="checkbox"/>
အလယ်တန်းကျောင်း	<input type="checkbox"/>	ဆေးပေးခန်း	<input type="checkbox"/>	ရေစိုက်ယာဉ်ကျောင်း	<input type="checkbox"/>
လယ်လွန်ကျောင်း	<input type="checkbox"/>	အခြား	<input type="checkbox"/>	ဗလီ	<input type="checkbox"/>
အထက်တန်းကျောင်း	<input type="checkbox"/>			အခြား	<input type="checkbox"/>
အခြား	<input type="checkbox"/>				
မှတ်ချက်		မှတ်ချက်		မှတ်ချက်	

(ဂ) ကျွမ်းကျင်သူများမှတ်တမ်း (ကျေးရွာတွင်နေထိုင်သော သို့မဟုတ် တခြားရွာမှလာရောက်သော ကျွမ်းကျင်သူများ)

(၁) စာသင်ကျောင်း			(၂) ကျန်းမာရေး			(၃) လက်မှုပညာရှင်		
	ရွာတွင်နေ ထိုင်သူ	အခြားရွာမှ လာသူ		ရွာတွင်နေ ထိုင်သူ	အခြား ရွာမှ လာသူ		ရွာတွင် နေထိုင်သူ	အခြားရွာ မှလာသူ
မူလတန်းပြဆရာ/မ	<input type="checkbox"/>	<input type="checkbox"/>	ဆရာဝန်	<input type="checkbox"/>	<input type="checkbox"/>	လက်သမား	<input type="checkbox"/>	<input type="checkbox"/>
အထက်တန်းပြဆရာ/မ	<input type="checkbox"/>	<input type="checkbox"/>	လက်ထောက် ကျန်းမာရေးမှူး	<input type="checkbox"/>	<input type="checkbox"/>	ပန်းရံ	<input type="checkbox"/>	<input type="checkbox"/>
အလယ်တန်းပြဆရာ/မ	<input type="checkbox"/>	<input type="checkbox"/>	အမျိုးသမီးကျန်းမာရေး ဆရာမ	<input type="checkbox"/>	<input type="checkbox"/>	လျှပ်စစ်ကျွမ်းကျင်၊ ပီးသမား	<input type="checkbox"/>	<input type="checkbox"/>
မူကြီးဆရာ/မ	<input type="checkbox"/>	<input type="checkbox"/>	သားမွေးဆရာမ	<input type="checkbox"/>	<input type="checkbox"/>	ရေပိုက်သွယ်သူ	<input type="checkbox"/>	<input type="checkbox"/>
အခြား	<input type="checkbox"/>	<input type="checkbox"/>	ပြည်သူ့ကျန်းမာရေးလုပ်သား	<input type="checkbox"/>	<input type="checkbox"/>	စက်ပြင်ဆရာ	<input type="checkbox"/>	<input type="checkbox"/>
မှတ်ချက်			မှတ်ချက်			မှတ်ချက်		

(ဃ) ကျေးရွာသို့ ရောက်ရှိနိုင်သည့် လမ်းအခြေအနေ / ကျေးရွာတစ်ရွာသည် ၎င်း၏ ကျေးရွာအုပ်စုနှင့် ဆက်သွယ်ထားသော လမ်းအခြေအနေ (အောက်ပါတို့ကို ဝိုင်းပါ)

ကျောက်ကြမ်းလမ်း ကတ္တရာလမ်း ကွန်ကရစ်လမ်း မော်တော်ဆိုင်ကယ်လမ်း
 ကျောက်ခင်းစာမ်း မြေသားလမ်း လူသွားလမ်း အခြား _____

(င) ကျေးရွာဖွံ့ဖြိုးမှုစီမံချက်

- (၁) လူထုဗဟိုပြုစီမံကိန်းမစတင်မီ ဤကျေးရွာတွင်ကျေးရွာဖွံ့ဖြိုးမှု စီမံချက်ရှိခဲ့ပါသလား? ဝိုင်းပါ
ရှိပါသည်/မရှိပါ/မသိပါ
- (၂) ရှိခဲ့ပါလျှင် ဤစီမံချက်ကို မည်သည့် ခုနှစ်တွင်ပြင်ဆင်ခဲ့ပါသနည်း? နှစ်-----/မသိပါ
- (၃) ဤစီမံချက်ကို မြို့နယ်မှအတည်ပြုခဲ့ပါသလား? ပြုခဲ့ပါသည်/မပြုခဲ့ပါ /မသိပါ

(၈) ခရီးအကွာအဝေး

(၁) ဤကျေးရွာ၏ဗဟိုမှ ၎င်းကျေးရွာအုပ်စု၏ဗဟိုအထိ ခရီးဆိုင်မည်မျှကွာဝေးသနည်း? မိုင် ၄ / မာတ်ပါ

(၂) ဤကျေးရွာမှ ၎င်းကျေးရွာအုပ်စုဗဟိုအထိ သွားလာရာတွင်ကြာမြင့်သည့်အချိန်။

ခြောက်သွေ့ရာသီတွင်ကြာချိန် ၀၀ : ၃၀ : ၀၀ ထော်လာဂျီ/မော်တော်ဆိုင်ကယ်/ခြေလျင်/လား/မော်တော်ဘုတ်/

မိုးရာသီတွင်ကြာချိန် ၀၀ : ၄၀ : ၀၀ အခြား ----- ထော်လာဂျီ/မော်တော်ဆိုင်ကယ်/ခြေလျင်/လား/မော်တော်ဘုတ်/ အခြား -----

(၉) ပတ်ဝန်းကျင်ဆိုင်ရာ သဘာဝဘေးအန္တရာယ်

ဤကျေးရွာတွင် ရေကြီးခြင်းကဲ့သို့ သဘာဝဘေးအန္တရာယ်ကျရောက်ဖူးခြင်း ရှိပါသလား။

မရှိပါ ရှိပါသည် ရှိလျှင်ဖော်ပြပါ -----

(၁၀) ကျေးရွာတွင် ဖွဲ့စည်းထားသော အဖွဲ့အစည်းများ

လူထုဗဟိုပြုစီမံကိန်းမတိုင်မီ ဤကျေးရွာတွင် ကျေးရွာဖွံ့ဖြိုးရေးအတွက် အစိုးရ (သို့) ရွာသားများကိုယ်တိုင်(သို့) စီမံကိန်းတစ်ခုခုမှ ဖွဲ့စည်းထားသည့် အဖွဲ့အစည်းများရှိပါသလား။

(၁) -----

(၂) -----

(၁၁) အထွေထွေအုပ်ချုပ်ရေး ဦးစီးဌာန (GAD) မှ မှတ်တမ်းတင်ထားခြင်း

ဤကျေးရွာသည် အထွေထွေအုပ်ချုပ်ရေး ဦးစီးဌာန (GAD) မှ မှတ်တမ်းတင်ထားမှု ရှိပါသလား။

မရှိပါ ရှိပါသည်

ကျေးရွာခေါင်းဆောင်

အမည် ဦးဂျီအေ

လက်မှတ် *[Signature]* နေ့. ၁၈-၁၁-၂၀၁၈

လူထုစည်းရုံးရေးမှူး

အမည် ဦးမျိုးဖြူအောင်

လက်မှတ် *[Signature]* နေ့. ၁၈-၁၁-၂၀၁၈

၉။ စီမံကိန်းစက်ဝန်းအချိန်ဇယား (ပုံစံ -၂)

ပုံစံ - ၈ -၂ - စီမံကိန်းစက်ဝန်းအချိန်ဇယား (PC 2)

လမ်းဆွန်ရွက်၊ သက်ဆိုင်ရာလူထုစည်းရုံးရေးမှူး/လက်ထောက်နည်းပညာမှူးများမှ စီမံကိန်းစက်ဝန်းအဆင့်တစ်ခုစီပြီးစီးတိုင်း ကျေးရွာနှင့် ကျေးရွာအုပ်စုအတွက် ဤပုံစံကို ဖြည့်သွင်းရမည်။									
စည်းရုံးရေးမှူး/လမ်းဆွန် အမည် ဦးယျို၊ ၉၆၆၆၃၇၆									
နေ့စွဲ ၁၆- ၁၁- ၂၀၂၄					စက်ဝန်းအားအမှတ်ကြိမ်ပါ <input checked="" type="checkbox"/> စက်ဝန်း(၁) <input type="checkbox"/> စက်ဝန်း(၂) <input type="checkbox"/> စက်ဝန်း(၃) <input type="checkbox"/> စက်ဝန်း (၄)				
ပြည်နယ်/တိုင်း/ရင်း (အရှေ့)		မြို့နယ်/ပိုင်း/ခရိုင်		ကျေးရွာအုပ်စု		ကျေးရွာ		၀၆၉၅၀၆၅၉	

စီမံကိန်းအဆင့်အမျိုးအမည်များ	နေ့စွဲ		အစည်းအဝေးတွင်တက်ရောက်သူအရေအတွက်				အိမ်ထောင်စု	အိမ်ထောင်စု %	
	စတင်သည့်နေ့	ပြီးဆုံးသည့်နေ့	အမျိုးသားအရေအတွက်	အမျိုးသမီးအရေအတွက်	အိမ်ထောင်စုအရေအတွက်	လူမျိုးစုတက်ရောက်သူအရေအတွက်နှင့် လူမျိုးစုအမည်			
၁။ ကျေးရွာစီမံကိန်း မိတ်ဆက်အစည်းအဝေး	၁၅-၁၁-၂၄	၁၆-၁၁-၂၄	၇	၃	၁၀	၁၂	ကျေးရွာ	၁၆	၆၂.၅
၂။ ကျေးရွာအုပ်စုအဖွဲ့အစည်း စီမံချက်ရေးဆွဲခြင်းအစည်းအဝေး	၁၇-၁၁-၂၄	၁၇-၁၁-၂၄	၁၀	၆	၁၂	၁၆	ကျေးရွာ	၁၆	၇၅
၃။ ကျေးရွာအုပ်စု လုပ်ငန်းဆုံးဖြတ်ချက်ချသည့်အစည်းအဝေး									
၄။ မြို့နယ်အဆင့် စီမံကိန်းရေးဆွဲရေးနှင့် အကောင်အထည်ဖော်ရေးကော်မတီ၏ စီမံကိန်း သုံးသပ်မှုအစည်းအဝေး	၁-၂-၂၀၂၅	၁-၂-၂၀၂၅	မလို	မလို	မလို		မလို	မလို	မလို
၅။ မြို့နယ် စီမံကိန်းရေးဆွဲရေးနှင့် အကောင်အထည်ဖော်ရေး ကော်မတီ၏ဆုံးဖြတ်ချက်ချသည့် အသိပေးအကြောင်းကြားသည့် အစည်းအဝေး	၁၆-၃-၂၄	၁၆-၃-၂၄	၇	၅	၁၂	၁၂	ကျေးရွာ	၁၆	၇၅

1

၆။ စီမံကိန်းလုပ်ငန်းဆွဲစီမံချက်ရေးဆွဲခြင်းအစည်းအဝေး	မလို	မလို	မလို	မလို	မလို		မလို	မလို	မလို
၆.၁။ စီမံကိန်းလုပ်ငန်း အကောင်အထည်ဖော်ရေးအစီအစဉ် ရေးဆွဲခြင်း	၁၆-၃-၂၄	၁၆-၃-၂၄	၇	၅	၁၂	၁၂	ကျေးရွာ	၁၆	၇၅
၆.၂။ ဝယ်ယူရေးအစီအစဉ် ရေးဆွဲခြင်း	၁၆-၃-၂၄	၁၆-၃-၂၄	၇	၅	၁၂	၁၂	ကျေးရွာ	၁၆	၇၅
၆.၃။ သာဓုကုသရေးကုန်ကျမှု လျှော့ထားအစီအစဉ် ရေးဆွဲခြင်း	၁၆-၃-၂၄	၁၆-၃-၂၄	၇	၅	၁၂	၁၂	ကျေးရွာ	၁၆	၇၅
၆.၄။ ပြင်/ထိန်းအစီအစဉ် ရေးဆွဲခြင်း									
၇။ စီမံကိန်းလုပ်ငန်းဆွဲ တိုးတက်မှု စောင့်ကြည့်အစည်းအဝေး	မလို	မလို	မလို	မလို	မလို		မလို	မလို	မလို
၇.၁။ အစည်းအဝေး ပထမအကြိမ်	၆-၄-၂၄	၆-၄-၂၄	၆	၇	၁၃	၁၃	ကျေးရွာ	၁၆	၅၁.၂၅
၇.၂။ အစည်းအဝေး ဒုတိယအကြိမ်									
၇.၃။ အစည်းအဝေး တတိယအကြိမ်									
၈။ စီမံကိန်းလုပ်ငန်းဆွဲ အပြီးသတ်စစ်ဆေးခြင်းအစည်းအဝေး									
၉။ လူထုစစ်ဆေးဆွဲအစည်းအဝေး									

2

၁၀။ ကျေးရွာဖွံ့ဖြိုးရေး ဦးစားပေးအစီအစဉ် (ပုံစံ -၃)

ပုံစံ - ၈ - ၃ ကျေးရွာဖွံ့ဖြိုးရေး ဦးစားပေးအစီအစဉ် (Form PC 3)

လမ်းညွှန်ရွက်၊ အဆင့်(၃) ကျေးရွာမျှော်မှန်းချက်အစည်းအဝေး ပြီးဆုံးသောအခါ ကျေးရွာစီမံကိန်း အထောက်အကူပြု ကော်မတီသည် လူထုစည်းရုံးရေးမှူးအကူအညီဖြင့် ဤပုံစံကိုပြည့်စုံအောင် ပြည့်သွင်းရမည်။			
လူထုစည်းရုံးရေးမှူး/ဝန်ထမ်း အမည် <u>ဦးမျိုးမြင့်စိန်</u>			
နေ့စွဲ <u>၁၇. ၁၁. ၂၀၁၉</u>	စက်ဝန်းအား အမှတ်ခြစ်ပါ (✓) စက်ဝန်း(၁) <input type="checkbox"/> စက်ဝန်း(၂) <input type="checkbox"/> စက်ဝန်း(၃) <input type="checkbox"/> စက်ဝန်း(၄)		
ပြည်နယ်/တိုင်း ရှမ်း(အရှေ့)	မြို့နယ် ဝိုင်းစိတ်	ကျေးရွာအုပ်စု <u>ဒုးဒဲလုံး</u>	ကျေးရွာ <u>ဝက်ဗိုဝင်ခြင်</u>
က။ အခက်အခဲအတားအဆီးများအားဆွေးနွေးခြင်း - ယခုလက်ရှိအခြေအနေတွင် ဤကျေးရွာဖွံ့ဖြိုးတိုးတက်ရေးအတွက် အဓိက အခက်အခဲအတားအဆီးများသည် မည်သည့်များဖြစ်ပါသနည်း။ (အမျိုးသား/သမီး အနည်းဆုံးအခက်အခဲ ၅ ခုစီဖော်ပြပါ)			
အမျိုးသား အဖွဲ့မှ တင်ပြသောအခက်အခဲအတားအဆီးများ		အမျိုးသမီး အဖွဲ့မှတင်ပြသောအခက်အခဲအတားအဆီးများ	
၁	ဗိုးဂျာဒီတွင် လမ်းပိုက် (သစ်) ချဲ့ထွင်ရေး အစီအစဉ် ဖြစ်	၁	ကျေးရွာစီမံခန့်ခွဲရေး ဗိုးဂျာဒီတွင် လမ်းပိုက် ချဲ့ထွင်ရေး
၂	သောက်သုံးရေ မလုံလောက်ခြင်း	၂	ကျေးရွာတွင် လမ်းပိုက် မကောင်းခြင်း
၃	ကျေးရွာတွင် အိမ်သာ မရှိဘဲ ကျန်ရှိသူများ ရေ အစုံ ခံခြင်း	၃	ကျေးရွာတွင် အိမ်သာ မရှိဘဲ သန့်ရှင်းရေး မပြုလုပ်ပါခြင်း
၄		၄	
၅		၅	
ခ။ မျှော်မှန်းခြင်း - နောင်လာမည့် (၅) နှစ် အတွင်း ကျေးရွာဖွံ့ဖြိုးရေး မျှော်မှန်းလျာထားချက်များအား တင်ပြပါ။			
အမျိုးသားအဖွဲ့မှ တင်ပြသောမျှော်မှန်းချက်များ		အမျိုးသမီးအဖွဲ့မှ တင်ပြသောမျှော်မှန်းချက်များ	
၁	ကျေးရွာတွင် လမ်းပိုက် (သစ်) ချဲ့ထွင်ရေး အစီအစဉ် ဖြစ်	၁	သောက်သုံးရေ မလုံလောက်ခြင်းဖြင့် များမလုံလောက်
၂	သောက်သုံးရေ မလုံလောက်ခြင်း	၂	ကျေးရွာတွင် လမ်းပိုက် ကောင်းမွန်လာမည်
၃	အိမ်သာ ရှိ ကျန်ရှိသူများ သန့်ရှင်းရေး မပြုလုပ်ပါခြင်း	၃	အိမ်သာ ရှိ ကျန်ရှိသူများ သန့်ရှင်းရေး မပြုလုပ်ပါခြင်း
၄		၄	
၅		၅	

1

၁၁။ ကဏ္ဍအလိုက် ဦးစားပေးလုပ်ငန်းချုပ်စဉ်များ

ကဏ္ဍအလိုက် ဦးစားပေးလုပ်ငန်းချုပ်စဉ်များ

ကဏ္ဍ	ဦးစားပေး အဆင့်	လုပ်ငန်းအမျိုးအစား	အဆိုပြုသူ (အမှန်ခြစ်ရန်)			မှန်	ထောက်ပံ့မည့်အဖွဲ့အစည်း (သို့) ဌာန	မှတ်ချက်
			ကျား	မ	ကျား+မ			
အခြေခံအထောက်အညီကဏ္ဍ (လမ်း/တံတား/ရေရရှိရေး/မီးလင်းရေး)	၁	ရေပိုမိုစွမ်းရည် (ခြင်း)	-	-	✓	၂၀၁၉		
	၂	အလှူအတန်း ဖွဲ့စည်းရေး	-	-	✓	၂၀၁၉		
	၃							
	၄							
	၅							
လူမှု စီးပွားကဏ္ဍ (ပညာရေး/ ကျန်းမာရေး နှင့် ဆိုင်သောအထောက်အညီများနှင့် အခြားလိုအပ်ချက်များ)	၁							
	၂							
	၃							
	၄							
	၅							
သက်မွေးဝမ်းကျောင်းကဏ္ဍ (ပိုက်လိုင်းရေး/ ဓမ္မပြုရေး နှင့် ဆိုင်သော အထောက်အညီများ အခြား လိုအပ်ချက်များ)	၁							
	၂							
	၃							
	၄							
	၅							
သဘာဝဘေးအန္တရာယ် လျော့ပါးရေး ကဏ္ဍ	၁							
	၂							
	၃							
	၄							
	၅							
အခြားကဏ္ဍ (ဌာနဆိုင်ရာများသို့ လိုအပ်သည့် နိုင်ငံခြား နှင့် အကောင်အထည်ဖော်ဆောင်ရွက်ပေးနိုင်ခြင်းမရှိသော လုပ်ငန်းများ)	၁	အခြားအဖွဲ့အစည်းများ	-	-	✓	၂၀၁၉		
	၂							
	၃							
	၄							
	၅							



လူထုဗဟိုပြုစီမံကိန်း
“ကျေးလက်လူထုအခြေပြု၊ ဖွံ့ဖြိုးမှုကိုတိုးရှေးရှု”
လူထုဗဟိုပြုစီမံကိန်း၊ မိုင်းခတ်မြို့နယ်၊ ရှမ်းပြည်နယ် (အရှေ့ပိုင်း)