

ပြည်ထောင်စုသမ္မတမြန်မာနိုင်ငံတော်အစိုးရ  
စိုက်ပျိုးရေး၊ မွေးမြူရေးနှင့် ဆည်မြောင်းဝန်ကြီးဌာန  
ကျေးလက်ဒေသဖွံ့ဖြိုးတိုးတက်ရေးဦးစီးဌာန

# လူထုပတ်ဝန်းကျင်စီမံကိန်း



ကျေးရွာဖွံ့ဖြိုးရေးအစီအစဉ်  
Village Development Plan (VDP)  
နောင်လုံးကျေးရွာအုပ်စု၊ ပင်းနင်ကျေးရွာ

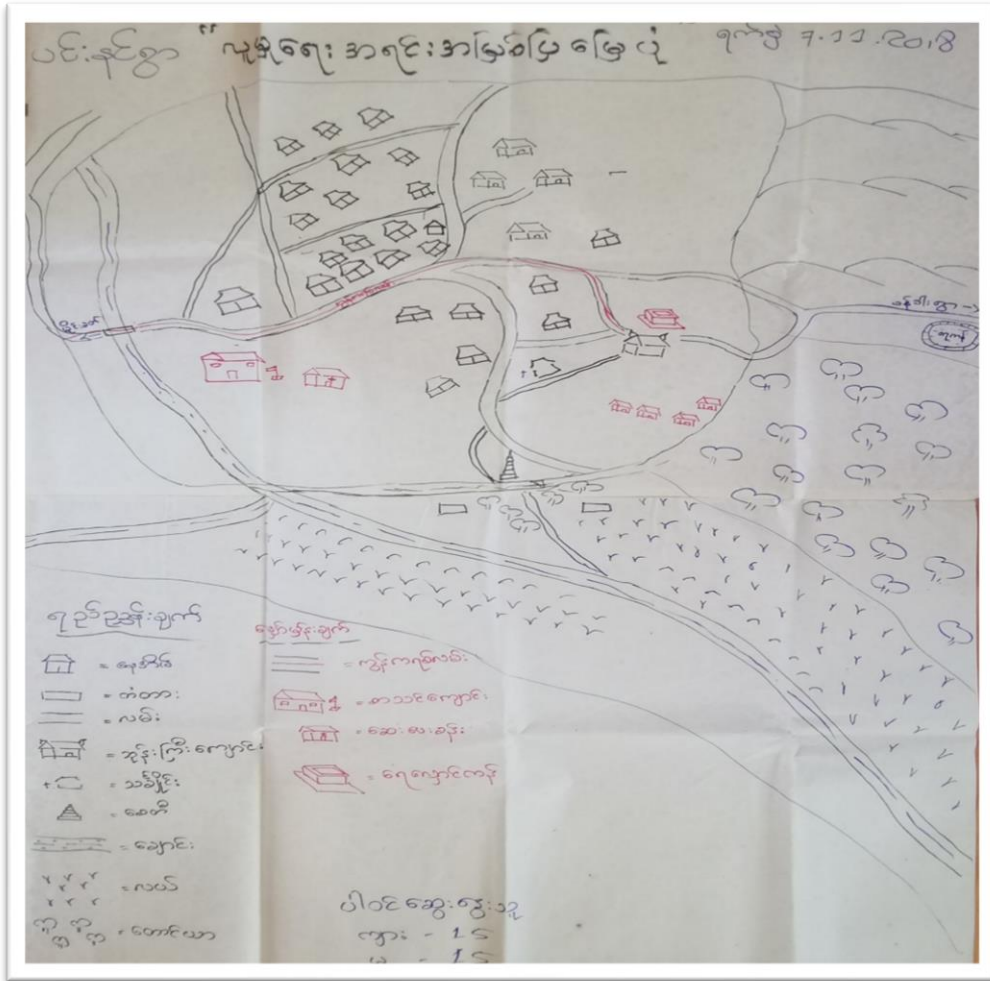
မာတိကာ

စဉ်	အကြောင်းအရာ	စာမျက်နှာ
၁။	မြို့နယ်မြေပုံ .....	၂
၂။	ကျေးရွာမြေပုံ(တည်နေရာ) .....	၃
၃။	အုပ်စုတွင်ပါဝင်သောကျေးရွာများစာရင်း .....	၃
၄။	ကျေးရွာအခြေခံအချက်အလက်များ (ကျေးရွာသမိုင်းကြောင်း) .....	၄
၅။	လူထုပူးပေါင်းပါဝင်သောလူမှုဆန်းစစ်ခြင်း နှင့် အကဲဖြတ်ခြင်းလုပ်ငန်းစဉ် (PSA/ PRA) အကျဉ်းချုပ်ဇယား.....	၄
၆။	ကျေးရွာဖွံ့ဖြိုးရေးအစီအစဉ်အတွက်အသုံးပြုခဲ့သော PRA tools များနှင့် တစ်ခုချင်းစီ အတွက်သုံးသပ်ချက်များ .....	၅-၁၀
၇။	ကျေးရွာဖွံ့ဖြိုးရေးအစီအစဉ်ဆောင်ရွက်မှုမှတ်တမ်းခါတ်ပုံများ .....	၁၁
၈။	ကျေးရွာအခြေခံအချက်အလက်(ပုံစံ-၁) .....	၁၂-၁၃
၉။	စီမံကိန်းစက်ဝန်းအချိန်ဇယား(ပုံစံ-၂) .....	၁၄
၁၀။	ကျေးရွာဖွံ့ဖြိုးရေးဦးစားပေးအစီအစဉ်(ပုံစံ-၃) .....	၁၅-၁၇
၁၁။	ကဏ္ဍအလိုက်ဦးစားပေးဖွံ့ဖြိုးရေးလုပ်ငန်းစဉ်များ .....	၁၈

### ၁။ မိုင်းခတ်မြို့နယ်အခြေပြမြေပုံ



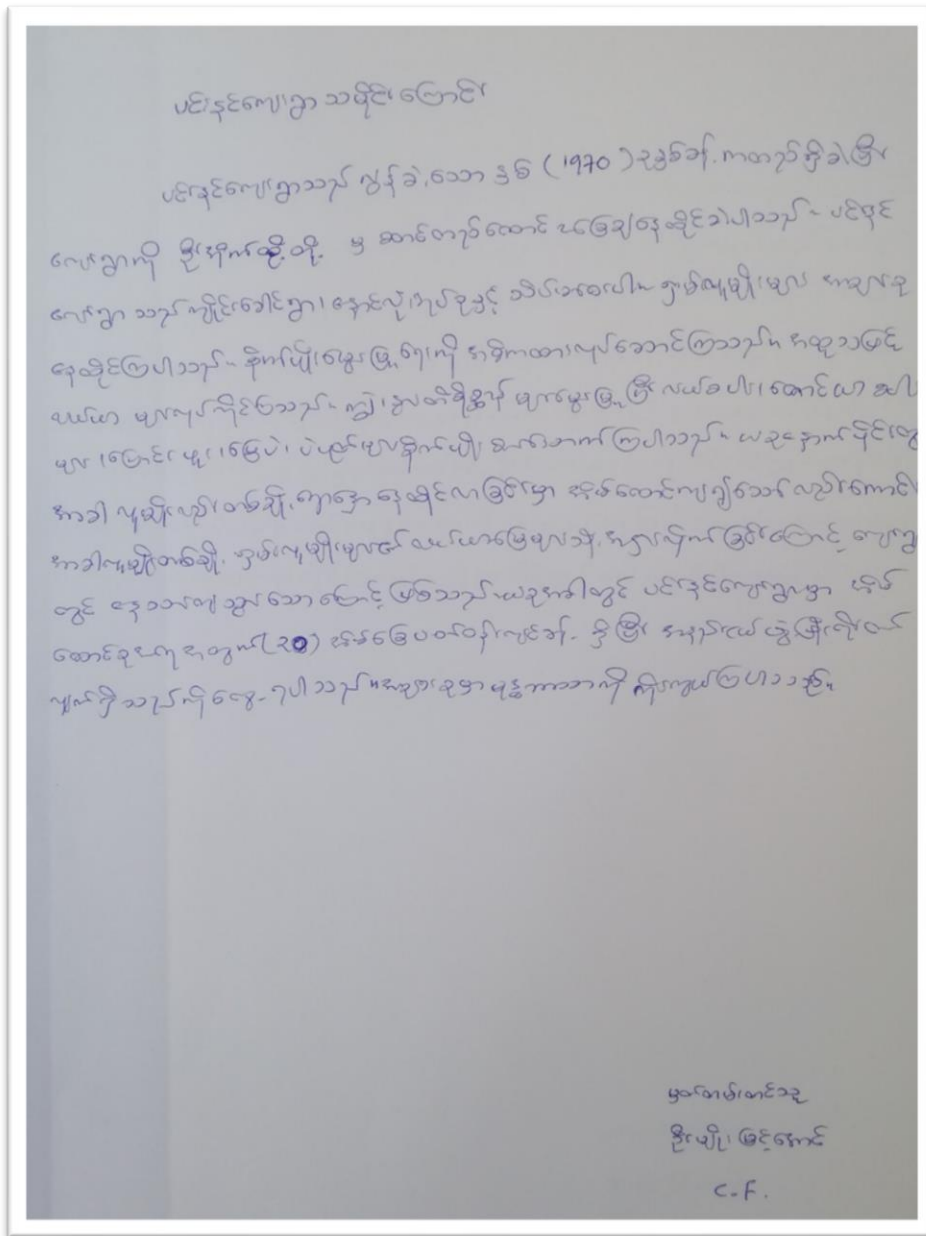
### ၂။ ပင်းနင်ကျေးရွာ အခြေပြမြေပုံ



### ၃။ နောင်လုံးကျေးရွာအုပ်စု တွင်ပါဝင်သောကျေးရွာများစာရင်း

- ၁ - ကျိုင်းခေါင်ကျေးရွာ
- ၂ - အင်လုံကျေးရွာ
- ၃ - ပင်းနင်ကျေးရွာ
- ၄ - ဟိုလင်းဝမ်မိုင်ကျေးရွာ
- ၅ - ဝမ်ပိဝမ်မိုင်ကျေးရွာ
- ၆ - ပန်ခါးနေကျေးရွာ
- ၇ - ပန်ခါးတိုင်ကျေးရွာ
- ၈ - ပန်ဆောင်ကျေးရွာ
- ၉ - ပန်တောက်ကျေးရွာ
- ၁၀ - တုံဂျီကျေးရွာ
- ၁၁ - နမ့်ခတ်ဝမ်မိုင်ကျေးရွာ

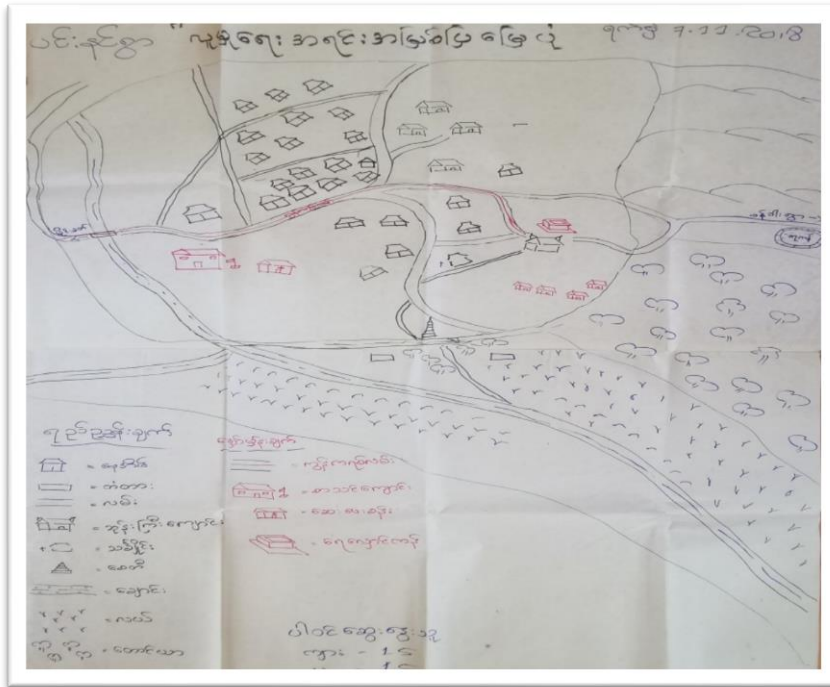
၄။ ကျေးရွာအခြေခံအချက်အလက်များ (ကျေးရွာသမိုင်းကြောင်း)



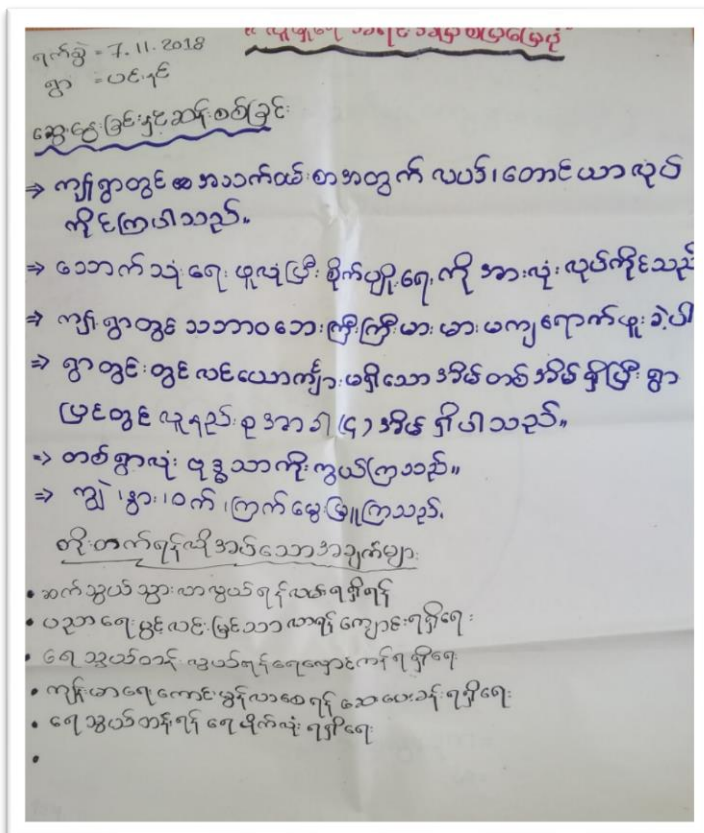
၅။ လူထုပူးပေါင်းပါဝင်သော လူမှုဆန်းစစ်ခြင်းနှင့် အကဲဖြတ်ခြင်းလုပ်ငန်းစဉ် အကူပြုချက်ဇယား

စဉ်	အသုံးပြုခဲ့သော PRA Tools များ
၁	ကျေးရွာအရင်းအမြစ်ပုံပြင် (Social Map)
၂	ရာသီခွင်ပြပြက္ခဒိန် (Seasonal Calendar)
၃	ဥစ္စာနေကြွယ်ဝမှု ဦးစားပေးအဆင့်သတ်မှတ်ခြင်း (Wealth Ranking)
၄	ကျား၊ မ ပင့်ကူအိမ်သုံးသပ်ခြင်း (Cob Web)
၅	အရင်းအမြစ်အသုံးချမှုဖော်ထုတ်ခြင်း ဇယား (Asset Mapping)
၆	အဖွဲ့အစည်းချိတ်ဆက်မှုပုံပြင် (Venn diagram)

၆။ ကျေးရွာဖွံ့ဖြိုးရေးအစီအစဉ်အတွက်အသုံးပြုခဲ့သော PRA tools တစ်ခုချင်းစီအတွက် သုံးသပ်ချက်များ လူမှုရေးနှင့် ကျေးရွာအရင်းအမြစ်ပြုမြေပုံ



လူမှုရေးနှင့် ကျေးရွာအရင်းအမြစ်ပြုမြေပုံ သုံးသပ်ချက်



### ရာသီခွင်ပြ ပြက္ခဒိန်

အကြောင်းအရာ	၁	၂	၃	၄	၅	၆	၇	၈	၉	၁၀	၁၁	၁၂
ရာသီဥတု												
ရောင်ခြည်ရေ												
စွမ်းအင်												
ရေ												
အပူချိန်												
အပူချိန်												
အပူချိန်												
အပူချိန်												
အပူချိန်												
အပူချိန်												
အပူချိန်												

### ရာသီခွင်ပြ ပြက္ခဒိန် သုံးသပ်ချက်

ဝင်းနင်းစွာ

### ရာသီခွင်ပြပြက္ခဒိန်

ဆွေးနွေးခြင်းနှင့်ဆန်းစစ်ခြင်း

- \* လယ်ယာနှင့်တောင်ယာကို အဓိကလုပ်ကိုင်ကြသည်။
- \* တစ်နှစ်ပတ်လုံး ရေလျှံလောက်လည်း မျက်မှားသေးသော်လည်း အတွက် ရေခဲဆိုင်ရာရောက်ရှိသော်လည်း ရေပျက်မှုများရှိသည်။
- \* ရှမ်းလူ၊ ငယ်၊ မြင်းတွင် ထွက်များ၍ ရှမ်းလူ၊ ငယ်၊ မြင်းတွင် ထွက်များ၍ ကျန်များတွင် အနည်းငယ် ထွက်သည်။
- \* အဓိကထွက်သည် ရှမ်းလူ၊ ငယ်၊ မြင်းတွင် ကျွမ်းဝင်သည်။
- \* ဆွေးနွေးခြင်းကို လက်ခံသော်လည်း လုပ်ကိုင် ဆွေးနွေးကြသည်။
- \* ရှမ်းလူ၊ ငယ်၊ မြင်းတွင် အဓိကထွက် ကျွမ်းဝင်ကြပါ။
- \* ရှမ်းလူ၊ ငယ်၊ မြင်းတွင် လမ်းပန်းဆက်သွယ်ရေးအကွန်ဗက်စ်သည်
- \* စွာထွက် ထွက်များသည် အတွက် လုပ်ကိုင်များရှိသည်ဆိုပါက မြေထဲ ထွက်သည်။
- \* ရှမ်းလူ၊ ငယ်၊ မြင်းတွင် အလုပ်သမားတို့သော အမျိုးကားလည်း

**ဥစ္စာနေကြွယ်ဝမှုအဆင့်သတ်မှတ်ခြင်း**

ဥစ္စာနေကြွယ်ဝမှုအဆင့်သတ်မှတ်ခြင်း		အိမ်ထောင်စု အရေအတွက်	ရာခိုင်နှုန်း
အဆင့်	သတ်မှတ်ချက်		
ပျမ်းသာသော အုပ်စု			
အဆင့်အတန်း	လယ် ၂ ဧကခွဲ ၊ ခွံ: ၃.၆ ဧက ၊ ဘုံ: ၂ ဧက ၊ လယ်ထွင်းစက် ပေါး: ကြိတ်စက် ၊ ဆိုင်ကယ်	9	
မေတ္တလည်း သောအုပ်စု	လယ် ၂ ဧကခွဲ ၊ ခွံ: ၅ ဧက ၊ ဆိုင်ကယ်	17	
ခွံ: ပါးသော အုပ်စု	ခွံ ၁ ခု ၊ လယ်	6	
		32	


**ဥစ္စာနေကြွယ်ဝမှုအဆင့်သတ်မှတ်ခြင်း၏ သုံးသပ်ချက်**

ဥစ္စာနေကြွယ်ဝမှုအဆင့်သတ်မှတ်ခြင်း  
ဆွေးနွေးခြင်းနှင့် ဆန်းစစ်ခြင်း

- \* လယ် ၂ ဧကခွဲ ၊ ခွံ: ၃.၆ ဧက ၊ ဘုံ: ၂ ဧက ၊ လယ်ထွင်းစက် ၊  
ပေါး: ကြိတ်စက် နှင့် ဆိုင်ကယ် ရှိသော အိမ်ထောင်စုများ သည်  
အဆင့်အတန်း ရှိသော အိမ်ထောင်စုများ ဖြစ်သည်။
- \* လယ် ၂ ဧကခွဲ ၊ ခွံ: ၅ ဧက ၊ ဆိုင်ကယ် ရှိသော အိမ်ထောင်  
စုသည် မေတ္တလည်းသော အိမ်ထောင်စု ဖြစ်သည်။
- \* ခွံ: ပါးသော အိမ်ထောင်စုသည် ခွံ ၁ ခု ၊ လယ် သာ ရှိသည်။
- \* လမ်းဆက်လျက်ခြင်း ၊ ကျောင်းဆက်လျက်ခြင်း ၊ ရေပေးစနစ် ချို့ခြင်း  
ဆေးဖေးဆန်းဆေးကုသခြင်း ၊ အားဖြင့် အချိန်ကုန် လူပုဂ္ဂိုလ် သက်သာ  
ပြီး ထင်ရှားတိုးလာသည် ဖြစ်သည်။
- \* စိုက်ခင်း ရေချုပ်ပေးခြင်း ၊ အားဖြင့် အဆင့်မြင့်တင်ပြီး ဝင်ငွေ  
တိုးလာသည်။



ကျား၊ မ ပင့်ကူအိမ်သုံးသပ်ခြင်း




ကျား၊ မ ပင့်ကူအိမ်သုံးသပ်ချက်

ပေးရဦး      ဆွဲနေကြစဉ်အားစစ်ခြင်း

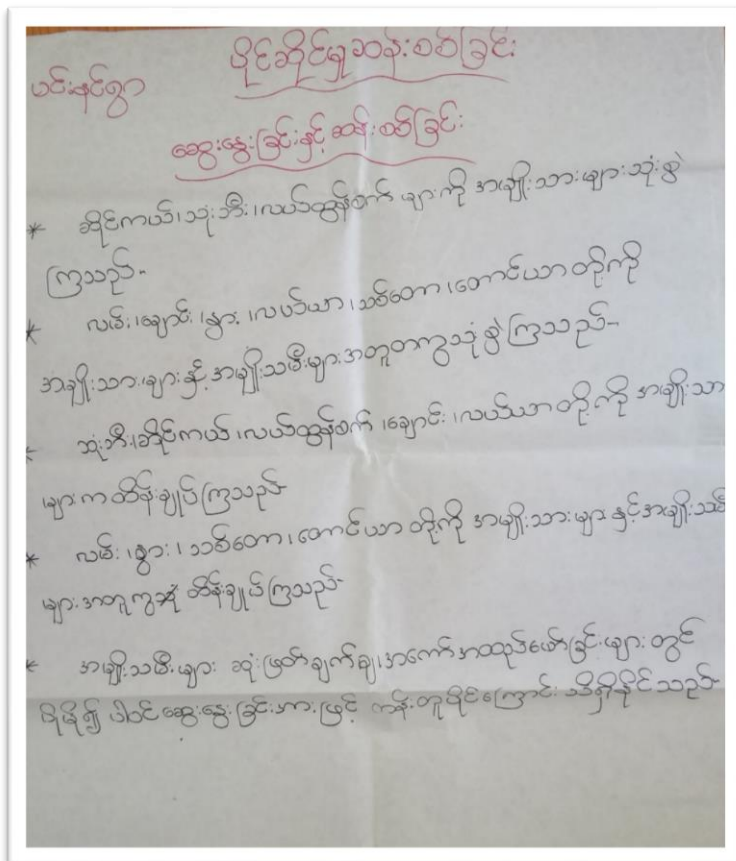
ပင့်ကူအိမ်

- \* အမျိုး၊ သား၊ များ ထက် အများ သမီး များ သည် အိမ် မှုကို စွဲ ဖွဲ့ ချေ ယို ချေ ဆိုင် ဖွဲ့ ဖွဲ့ အား သာ ချက် ဖြစ် ပါ သည်။
- \* ပညာရေး တတ်မြောက်မှု တွင် သာ တာ နှ့် တူ တူ ဥပမာ ရှိ ပါ သည်။
- \* ဆုံးဖြတ် ချက် ချမှတ် မှု၊ လုံခြုံမှု ဖွဲ့ ကျေးဇူး တွင် ပူး ပါ ခ် ပါ ဝင် မှု တွင် အမျိုး၊ သား၊ များ က အား သာ ချက် ဖြစ် ပါ သည်။


ကျေးရွာအရင်းအမြစ်အသုံးချမှုဇယား



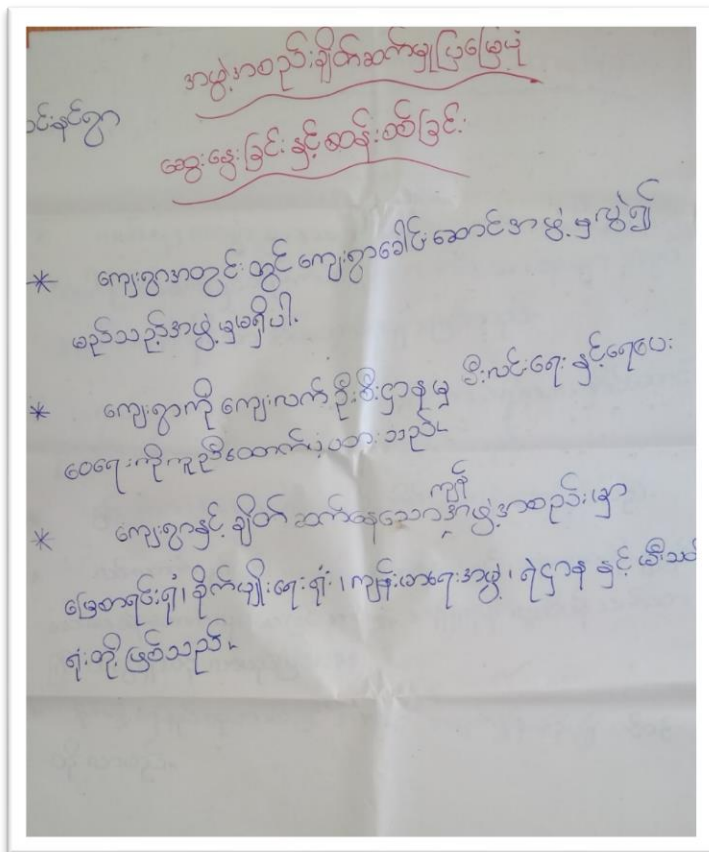
ကျေးရွာအရင်းအမြစ်အသုံးချမှုဇယား သုံးသပ်ချက်



### အဖွဲ့အစည်းချိတ်ဆက်မှုပြမြေပုံ



### အဖွဲ့အစည်းချိတ်ဆက်မှုပြမြေပုံ သုံးသပ်ချက်



### ၇။ ကျေးရွာဖွံ့ဖြိုးရေးအစီအစဉ်ဆောင်ရွက်မှုမှတ်တမ်းခါတ်ပုံများ

ကျေးရွာအစည်းအဝေးနှင့် PRA Tools များအသုံးပြု၍ အချက်အလက်ကောက်ခံခြင်း



၈။ ကျေးရွာအခြေခံအချက်အလက် (ပုံစံ -၁ )

Long-99-40416 Lat- 21-707119.

ပုံစံ - ၀ - ၁ ကျေးရွာအခြေခံအချက်အလက်များ (Form PC 1)

လယ်ဥယျာဉ်ရွက်၊ ကျေးရွာတစ်ရွာသို့ ပထမဆုံးမိတ်ဆက်ခရီး သွားရောက်သောအခါ လူထုစည်းရုံးရေးမှူးသည် ကျေးရွာ ခေါင်းဆောင်များအား ကျေးရွာအချက်အလက်များကို မေတ္တာရပ်ခံ၍ တောင်းခံရသည်။ ဤအချက်အလက်များကို စီမံကိန်း မိတ်ဆက်အစည်းဝေးမတိုင်မီတောင်းခံရမည်။ စီမံကိန်းမိတ်ဆက်အစည်းဝေးတွင် လူထုစည်းရုံးရေးမှူးသည် ဤအချက်အလက် များအား စစ်ဆေးပြီး မှန်ကန်အောင်ပြုလုပ်ရမည်။ ပြီးနောက်တွင် လူထုစည်းရုံးရေးမှူးမှ သတင်းအချက်အလက်ထံသို့ Tablets မှ တဆင့် ဖြည့်သွင်းရမည်။

ကျေးရွာခေါင်းဆောင် အမည် (မြို့နယ်)	ကျေးရွာခေါင်းဆောင်၏ ဖုန်းနံပါတ်	လူထုစည်းရုံးရေးမှူး၏ အမည်
ဦးလုံးစိုဇ်		ဦးမျိုးဖြူမောင်
ပြည်နယ်/တိုင်းဒေသကြီး ရှမ်း (အရှေ့)	မြို့နယ် မိုင်းခတ်	ကျေးရွာအုပ်စု ရှမ်းလူ
		ကျေးရွာ ဗလးစိုဇ်

က။ လူဦးရေ

လူမျိုးစု	အိမ်ထောင်စုအရေအတွက်	ကိုးကွယ်သည့်ဘာသာ	အိမ်ထောင်စုအရေအတွက်
လူမျိုးစု (၁) - ရှမ်း	28	ဘာသာ (၁) - ခြံနီ	32
လူမျိုးစု (၂) - အခါ	3	ဘာသာ (၂) -----	
လူမျိုးစု (၃) -----		ဘာသာ (၃) -----	
လူမျိုးစု (၄) -----		ဘာသာ (၄) -----	
လူမျိုးစု (၅) -----		ဘာသာ (၅) -----	
လူမျိုးစုရော အခြား အခြား	1	ဘာသာရော -----	
	အရေအတွက်		
မသန်စွမ်းသူများ	3		
သက်ကြီးရွယ်အိုများ (၆၅ နှစ် နှင့် အထက်)	29		
စစ်ဘေးရှောင်			

	အမျိုးသား (အရေအတွက်)	အမျိုးသမီး (အရေအတွက်)
လူဦးရေ	72	68
လူမျိုးစု (၁) - ရှမ်း	63	62
လူမျိုးစု (၂) - အခါ	6	3
လူမျိုးစု (၃) - အခါ + ရှမ်း	3	3
လူမျိုးစု (၄) -----		
လူမျိုးစု (၅) -----		
အခြား		
အိမ်ထောင်ဦးစီး	38	2

(ခ) အခြေခံအဆောက်အအုံ အသုံးအဆောင်များ

စာသင်ကျောင်း	အမှတ် ခြံပေါ	ကျန်းမာရေး	အမှတ် ခြံပေါ	ဘာသာရေး အဆောက် အအုံများ	အမှတ် ခြံပေါ
မူကြိုကျောင်း	<input type="checkbox"/>	တိုက်နယ်ဆေးရုံ	<input type="checkbox"/>	စေတီ	<input type="checkbox"/>
မူလတန်းကျောင်း	<input type="checkbox"/>	ကျန်းမာရေးဌာန	<input type="checkbox"/>	ဘုန်းကြီးကျောင်း	<input checked="" type="checkbox"/>
မူလွန်ကျောင်း	<input type="checkbox"/>	ကျန်းမာရေးဌာနစွဲ	<input type="checkbox"/>	ဟိန္ဒူဘုရားကျောင်း	<input type="checkbox"/>
အလယ်တန်းကျောင်း	<input type="checkbox"/>	ဆေးပေးခန်း	<input type="checkbox"/>	ရေစိယာန်ကျောင်း	<input type="checkbox"/>
လယ်လွန်ကျောင်း	<input type="checkbox"/>	အခြား	<input type="checkbox"/>	ဗလီ	<input type="checkbox"/>
အထက်တန်းကျောင်း	<input type="checkbox"/>			အခြား	<input type="checkbox"/>
အခြား	<input type="checkbox"/>				
မှတ်ချက်		မှတ်ချက်		မှတ်ချက်	

(ဂ) ကျွမ်းကျင်သူများမှတ်တမ်း (ကျေးရွာတွင်နေထိုင်သော သို့မဟုတ် တခြားရွာမှလာရောက်သော ကျွမ်းကျင်သူများ)

(၁) စာသင်ကျောင်း			(၂) ကျန်းမာရေး			(၃) လက်မှုပညာရှင်		
	ရွာတွင်နေ ထိုင်သူ	အခြားရွာမှ လာသူ		ရွာတွင်နေ ထိုင်သူ	အခြား ရွာမှ လာသူ		ရွာတွင် နေထိုင်သူ	အခြား မှလာသူ
မူလတန်းပြဆရာ/မ	<input type="checkbox"/>	<input type="checkbox"/>	ဆရာဝန်	<input type="checkbox"/>	<input type="checkbox"/>	လက်သမား	<input type="checkbox"/>	<input type="checkbox"/>
အထက်တန်းပြဆရာ/မ	<input type="checkbox"/>	<input type="checkbox"/>	လက်ထောက် ကျန်းမာရေးမှူး	<input type="checkbox"/>	<input type="checkbox"/>	ပန်းရံ	<input type="checkbox"/>	<input type="checkbox"/>
အလယ်တန်းပြဆရာ/မ	<input type="checkbox"/>	<input type="checkbox"/>	အမျိုးသမီးကျန်းမာရေး ဆရာမ	<input type="checkbox"/>	<input type="checkbox"/>	လျှပ်စစ်ကျွမ်းကျင်၊ မီးသမား	<input type="checkbox"/>	<input type="checkbox"/>
မူကြိုဆရာ/မ	<input type="checkbox"/>	<input type="checkbox"/>	သားဖွားဆရာမ	<input type="checkbox"/>	<input type="checkbox"/>	ရေပိုက်သွယ်သူ	<input type="checkbox"/>	<input type="checkbox"/>
အခြား	<input type="checkbox"/>	<input type="checkbox"/>	ပြည်သူ့ကျန်းမာရေးလုပ်သား	<input type="checkbox"/>	<input type="checkbox"/>	စက်ပြင်ဆရာ	<input type="checkbox"/>	<input type="checkbox"/>
မှတ်ချက်			မှတ်ချက်			မှတ်ချက်		

(ဃ) ကျေးရွာသို့ ရောက်ရှိနိုင်သည့် လမ်းအခြေအနေ / ကျေးရွာတစ်ရွာသည် ၎င်း၏ ကျေးရွာအုပ်စုနှင့် ဆက်သွယ်ထားသော လမ်းအခြေအနေ (အောက်ပါတို့ကို ဝိုင်းပါ)

ကျောက်ကြမ်းလမ်း      ကတ္တရာလမ်း      ကွန်ကရစ်လမ်း      မော်တော်ဆိုင်ကယ်လမ်း  
 ကျောက်ခင်းလမ်း      မြေသားလမ်း      လူသွားလမ်း      အခြား \_\_\_\_\_

(င) ကျေးရွာဖွံ့ဖြိုးမှုစီမံချက်

- (၁) လူထုဗဟိုပြုစီမံကိန်းမစတင်မီ ဤကျေးရွာတွင်ကျေးရွာဖွံ့ဖြိုးမှု စီမံချက်ရှိခဲ့ပါသလား? ဝိုင်းပါ  
ရှိပါသည် / မရှိပါ / မသိပါ
- (၂) ရှိခဲ့ပါလျှင် ဤစီမံချက်ကို မည်သည့် ခုနှစ်တွင်ပြင်ဆင်ခဲ့ပါသနည်း? နှစ် ၂၀၁၅ / မသိပါ
- (၃) ဤစီမံချက်ကို မြို့နယ်မှအတည်ပြုခဲ့ပါသလား? ပြုခဲ့ပါသည် / မပြုခဲ့ပါ / မသိပါ

(စ) ခရီးအကွာအဝေး

(၁) ဤကျေးရွာ၏ဗဟိုမှ ၎င်းကျေးရွာအုပ်စု၏ဗဟိုအထိ ခရီးမိုင်မည်မျှကွာဝေးသနည်း? မိုင်-2.1-မသိပါ

(၂) ဤကျေးရွာမှ ၎င်းကျေးရွာအုပ်စုဗဟိုအထိ သွားလာရာတွင်ကြာမြင့်သည့်အချိန်။

ခြောက်သွေ့ရာသီတွင်ကြာချိန်-----/-----/20 ထော်လာရီ/မော်တော်ဆိုင်ကယ်/ခြေလျင်/လား/မော်တော်ဘုတ်/  
အခြား-----

မိုးရာသီတွင်ကြာချိန်-----/-----/45 ထော်လာရီ/မော်တော်ဆိုင်ကယ်/ခြေလျင်/လား/မော်တော်ဘုတ်/  
အခြား-----

(ဆ) ပတ်ဝန်းကျင်ဆိုင်ရာ သဘာဝဘေးအန္တရာယ်

ဤကျေးရွာတွင် ရေကြီးခြင်းကဲ့သို့ သဘာဝဘေးအန္တရာယ်ကျရောက်ဖူးခြင်း ရှိပါသလား။

မရှိပါ  ရှိပါသည် ရှိလျှင်ဖော်ပြပါ-----

(ဇ) ကျေးရွာတွင် ဖွဲ့စည်းထားသော အဖွဲ့အစည်းများ

လူထုဗဟိုပြုစီမံကိန်းမတိုင်မီ ဤကျေးရွာတွင် ကျေးရွာဖွံ့ဖြိုးရေးအတွက် အစိုးရ (သို့) ရွာသားများကိုယ်တိုင်(သို့) စီမံကိန်းတစ်ခု ဖွဲ့စည်းထားသည့် အဖွဲ့အစည်းများရှိပါသလား။

(၁) -----

(၂) -----

(ဈ) အထွေထွေအုပ်ချုပ်ရေး ဦးစီးဌာန (GAD) မှ မှတ်တမ်းတင်ထားခြင်း

ဤကျေးရွာသည် အထွေထွေအုပ်ချုပ်ရေး ဦးစီးဌာန (GAD) မှ မှတ်တမ်းတင်ထားမှု ရှိပါသလား။

မရှိပါ  ရှိပါသည်

ကျေးရွာခေါင်းဆောင်

အမည် ဦးလှိုင်စိန်

၁

လက်မှတ်

နေ့ ၇.၁၁.၂၀၁၈

လူထုစည်းရုံးရေးမှူး

အမည် ဦးမျိုးမြင့်

လက်မှတ်

နေ့ ၇.၁၁.၂၀၁၈





၁၀။ ကျေးရွာဖွံ့ဖြိုးရေး ဦးစားပေးအစီအစဉ် ( ပုံစံ -၃ )

ပုံစံ - ၀ - ၃ ကျေးရွာဖွံ့ဖြိုးရေး ဦးစားပေးအစီအစဉ် (Form PC 3)

လယ်ညွှန်ချက်၊ အဆင့်(၃) ကျေးရွာမျှော်မှန်းချက်အစည်းအဝေး ပြီးဆုံးသောအခါ ကျေးရွာစီမံကိန်း အထောက်အကူပြု  
ကော်မတီသည် လူထုစည်းရုံးရေးမှူးအကူအညီဖြင့် ဤပုံစံကိုပြည့်စုံအောင် ဖြည့်သွင်းရမည်။

လူထုစည်းရုံးရေးမှူး/ဝန်ထမ်း အမည် ဦးကျော်မြင့်အောင်

ဇန်နဝါရီ ၇. ၁၁. ၂၀၁၈

ဝက်ဝန်းအား အမှတ်ခြစ်ပါ (✓) ။ ဝက်ဝန်း(၁)  
 ဝက်ဝန်း(၂)  ဝက်ဝန်း(၃)  ဝက်ဝန်း(၄)

ပြည်နယ်/တိုင်း ရှမ်း(အရှေ့) မြို့နယ် မိုင်းတော် ကျေးရွာအုပ်စု ၄၇၆၂၃ ကျေးရွာ ၁၆၂၆

က။ အခက်အခဲအတားအဆီးများအားဆွေးနွေးခြင်း - ယခုလက်ရှိအခြေအနေတွင်  
 ဤကျေးရွာဖွံ့ဖြိုးတိုးတက်ရေးအတွက်  
 အဓိက အခက်အခဲအတားအဆီးများသည် မည်သည်များဖြစ်ပါသနည်း။ (အမျိုးသား/သမီး အနည်းဆုံးအခက်အခဲ ၅  
 ခုစီဖော်ပြပါ)

အမျိုးသား အဖွဲ့မှ တင်ပြသောအခက်အခဲအတားအဆီးများ	အမျိုးသမီး အဖွဲ့မှတင်ပြသောအခက်အခဲအတားအဆီးများ
၁ မို. ရာသီတွင် သွားလာရခက်ခဲခြင်း (လမ်း ) (ရွာတွင်း၊ ရွာပြင်)	၁ ရွာတွင်း လမ်းမကောင်း မြစ်ကြောင့် ကလေး ၊ သား ကြီး စွယ်ဆိုများ သွားလာရခက်ခဲ ခြင်း
၂ သောက်သုံး ရေလုံလောက်မှုမရှိခြင်း	၂ ရေလျှောင့်ကန်မရှိခြင်းကြောင့် ရေ အလုံအလောက် မရ ရှိခြင်း
၃ မို. ရာသီဥတုပြောင်းလဲမှုကြောင့် သားများကျောင်း မရှိခြင်းကြောင့် အခြားရွာသွားရန်စာသင်ရန် ခက်ခဲခြင်း	၃ ကျောင်းမရှိခြင်းကြောင့် ပညာရေး ဖွံ့ဖြိုးရေး မရှိခြင်း
၄ ဖွားဖက်အုပ်စုကုန်သွယ်ရေးမရှိခြင်း	၄ ဆေးပေး ဝန်းမရှိခြင်းကြောင့် ဖွားဖက်အုပ်စု ခက်ခဲ ရှိခြင်း
၅ စာဖတ်ရေးစာရင်းမပြုစုခြင်း (စိုက်ပျိုး ရေးနှင့် ပညာမရှိခြင်း)	၅ စာဖတ်စာပေ မပြုစုသောကြောင့် အသိပညာ နည်းပါးခြင်း

ခ။ မျှော်မှန်းခြင်း - နောင်လာမည့် ( ၅ )နှစ် အတွင်း ကျေးရွာဖွံ့ဖြိုးရေး မျှော်မှန်းလျာထားချက်များအား တင်ပြပါ။

အမျိုးသားအဖွဲ့မှ တင်ပြသောမျှော်မှန်းချက်များ	အမျိုးသမီးအဖွဲ့မှ တင်ပြသောမျှော်မှန်းချက်များ
၁ လမ်းကောင်း၊ ကန်ခြင်း၊ ကြောင့် လူသုံးရောင်း ဝယ်ရေး၊ သားလာရေး အစားအသွယ်အစည်း (ရွာတွင်း၊ ရွာပြင်)	၁ ရွာတွင်း လမ်းကောင်း မြို့နယ်ပြင် ကလေး ၊ မိသားစု၊ သားကြီး စွယ်ဆိုများ သွားလာရ ဖွယ် လွယ်မည်။
၂ သောက်သုံး ရေရရှိလာခြင်းကြောင့် ကျန်းမာရေး အရှိန်မြှင့်တင်နိုင်မည်။	၂ ရေလျှောင့်ကန်မရှိလာမည်ဆိုလျှင် ကျေး ရွာတွင်း စိုက်ပျိုးရေးအတွက် ရေ ဖြစ်နစ်နာမှု ရှိလာမည်။
၃ ကျောင်းရှိလာခြင်းကြောင့် ပညာရေး၊ ကျေးရွာ လူထုစည်းရုံးရေးနှင့် လမ်းမကောင်းများ ပြုပြင် ဆောင်ရွက်မည်။	၃ ကျေး ရွာတွင်းကျောင်းရှိလာခြင်းဖြင့် လမ်းမကောင်း သာမန် ကလေး ၊ သားကြီး စွယ်ဆိုများ ဖြစ်တက်လာမည်။
၄ ဆေးဝန်းရရှိလာခြင်းကြောင့် ဖွားဖက်အုပ်စုတွင် ဖျိုးဖြိုး (သို့) ဆေးဝန်းရှိရာအစုအဝေးများ ကုန်သွယ်ရေးအစုအဝေးများ ဖွဲ့စည်းပေးမည်။	၄ ဆေးဝန်းရှိလာခြင်းဖြင့် ဖွားဖက်အုပ်စုတွင် ဖျိုးဖြိုး အစုအဝေးများ ဖွဲ့စည်းပေးမည်။
၅ စိုက်ပျိုးရေးနှင့် ပညာရရှိလာခြင်းကြောင့် စိုက်ပျိုးရေး အဖွဲ့အစည်းတို့ တက်လာမည်။	၅ အသုံးအဆောင်များ လာရောက်သွားမည်ဆို ပါက စိုက်ပျိုးရေးတို့ တက်လာခြင်း တက်လာခြင်း ကမ္ဘာ့စိုက်ပျိုးရေး တိုးတက်ရေး

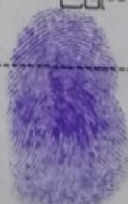
က။ လူထုစီမံကိန်း၏ လာမည့် ( ၄ ) နှစ်အတွက် အကျုံးဝင်သော ဦးစားပေး ဖွံ့ဖြိုးတိုးတက်မှု လုပ်ငန်း အစီအစဉ်များအားဖော်ပြပါ။

အဆင့်	ကျေးရွာအတွက် ဦးစားပေး ဖွံ့ဖြိုးတိုးတက်မှု လုပ်ငန်းစဉ်များ	အဆိုပြုသူ (အမျိုးသားများ/ အမျိုးသမီးများ/အမျိုးသား+ အမျိုးသမီး)	ခန့်မှန်းကုန်ကျ ဝင်ရိတ်	အကျိုးခံစားခွင့်ရှိသူ ခန့်မှန်းခြေ အရေ အတွက်
၀	ကွန်ကရစ်လမ်း အစဉ်အဆက် တစ် ဖြစ်	က + မ	(၁၅၀) သိန်း	၁၄၀
၂	ရေ ကန် တည်ဆောက်ခြင်း	မ	(၃၅) သိန်း	၁၄၀
၃	စာသင်ကျောင်း အသစ်ဆောက် လုပ်ခြင်း	က + မ	(၈၀) သိန်း	၁၄၀
၄	ဆေးပေးခန်း အသစ်ဆောက် လုပ်ခြင်း	က + မ	(၆၀) သိန်း	၁၄၀
၅				

ဃ။ လူထုစီမံကိန်း၏ လာမည့် ( ၄ ) နှစ်အတွက် အကျုံးပင်သော ဦးစားပေး ဖွံ့ဖြိုးတိုးတက်မှု လုပ်ငန်း အစီအစဉ်များအားဖော်ပြပါ။

အဆင့်	ကျေးရွာအတွက် ဦးစားပေး ဖွံ့ဖြိုး တိုးတက်မှု လုပ်ငန်းစဉ်များ	အဆိုပြုသူ (အမျိုးသားများ/ အမျိုးသမီးများ/အမျိုးသား+ အမျိုးသမီး)	အခန်းကဏ္ဍ
၀	မိုက်ပျိုးစေ့ ဖြည့်ပညာသင်တန်း	(က)	မိုက်ပျိုးစေ့ ကဏ္ဍ
၂	အသုံးဆိုင် သင်တန်း	(မ)	ပညာရေး ကဏ္ဍ
၃			
၄			
၅			

ခေါင်းစောင်၊ ကျေးရွာစီမံကိန်းအထောက်အကူပြုကော်မတီမှ အတည်ပြုသည်။

အမည် ----- ဦးလှိုင် ----- လက်မှတ် -----  ----- ဇန.ရံ ----- 7.11.2018 -----

၁၁။ ကဏ္ဍအလိုက် ဦးစားပေးလုပ်ငန်းခွဲခြားရေးလုပ်ငန်းစဉ်များ

နေ့စွဲ: ၂၀၂၁ ခု  
၂၀၂၁ ခု

ကဏ္ဍအလိုက် ဦးစားပေးလုပ်ငန်းခွဲခြားရေးလုပ်ငန်းစဉ်များ

ကဏ္ဍ	ဦးစားပေး အဆင့်	လုပ်ငန်းအမျိုးအစား	အဆိုပြုသူ (အမှန်ခြေစိမ်း)			ခုနှစ်	ထောက်ပံ့မည့်အဖွဲ့အစည်း (သို့) ညွှန်	မှတ်ချက်
			ကျား	မ	ကျား+မ			
အခြေခံအဆောက်အအုံကဏ္ဍ (လမ်း/တံတား/ရေပိုက်/ရေလျှော့စနစ်)	၀	ကျောက်စတုရန်းပုံဆွဲရေး	-	-	✓	၂၀၂၀		
	၂	ကျောက်စတုရန်းပုံဆွဲရေး	-	✓	-	၂၀၂၀		
	၃							
	၄							
	၅							
ဒီဇိုင်းဆိုင်ရာ/အခြေခံအဆောက်အအုံ (လမ်း/တံတား/ရေပိုက်/ရေလျှော့စနစ်)	၀	ကျောက်စတုရန်းပုံဆွဲရေး	-	-	✓	၂၀၂၀		
	၂	ကျောက်စတုရန်းပုံဆွဲရေး	-	-	✓	၂၀၂၀		
	၃							
	၄							
	၅							
သင်္ဘောဆောက်လုပ်ရေး/အခြေခံအဆောက်အအုံ (လမ်း/တံတား/ရေပိုက်/ရေလျှော့စနစ်)	၀	ကျောက်စတုရန်းပုံဆွဲရေး	✓	-	-	၂၀၂၀		
	၂							
	၃							
	၄							
	၅							
သင်္ဘောဆောက်လုပ်ရေး/အခြေခံအဆောက်အအုံ (လမ်း/တံတား/ရေပိုက်/ရေလျှော့စနစ်)	၀							
	၂							
	၃							
	၄							
	၅							
အခြေခံအဆောက်အအုံ (လမ်း/တံတား/ရေပိုက်/ရေလျှော့စနစ်)	၀	ကျောက်စတုရန်းပုံဆွဲရေး	-	✓	-	၂၀၂၀		
	၂							
	၃							
	၄							
	၅							



လူထုဗဟိုပြုစီမံကိန်း  
“ကျေးလက်လူထုအခြေပြု၊ ဖွံ့ဖြိုးမှုကိုတိုးရှေးရှု”  
လူထုဗဟိုပြုစီမံကိန်း၊ မိုင်းခတ်မြို့နယ်၊ ရှမ်းပြည်နယ် (အရှေ့ပိုင်း)