

ပြည်ထောင်စုသမ္မတမြန်မာနိုင်ငံတော်အစိုးရ  
စိုက်ပျိုးရေး၊ မွေးမြူရေးနှင့် ဆည်မြောင်းဝန်ကြီးဌာန  
ကျေးလက်ဒေသဖွံ့ဖြိုးတိုးတက်ရေးဦးစီးဌာန



ကျေးရွာဖွံ့ဖြိုးရေးအစီအစဉ်  
Village Development Plan (VDP)  
နောင်လုံးကျေးရွာအုပ်စု၊ ပန်ဆောင်ကျေးရွာ

တိကာ

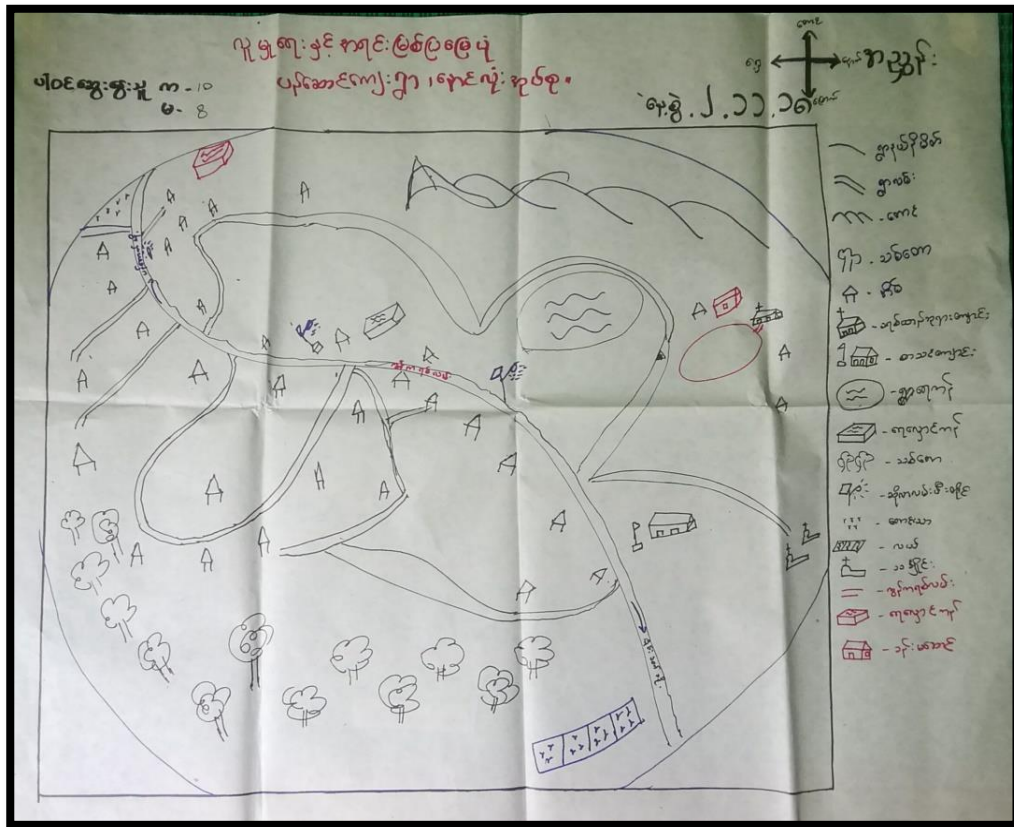
စဉ်	အကြောင်းအရာ	စာမျက်နှာ
၁။	မြို့နယ်မြေပုံ .....	၂
၂။	ကျေးရွာမြေပုံ(တည်နေရာ) .....	၃
၃။	အုပ်စုတွင်ပါဝင်သောကျေးရွာများစာရင်း .....	၃
၄။	ကျေးရွာအခြေခံအချက်အလက်များ (ကျေးရွာသမိုင်းကြောင်း) .....	၄
၅။	လူထုပူးပေါင်းပါဝင်သောလူမှုဆန်းစစ်ခြင်း နှင့် အကဲဖြတ်ခြင်းလုပ်ငန်းစဉ် (PSA/ PRA) အကျဉ်းချုပ်ဇယား.....	၄
၆။	ကျေးရွာဖွံ့ဖြိုးရေးအစီအစဉ်အတွက်အသုံးပြုခဲ့သော PRA tools များနှင့် တစ်ခုချင်းစီ အတွက်သုံးသပ်ချက်များ .....	၅-၁၀
၇။	ကျေးရွာဖွံ့ဖြိုးရေးအစီအစဉ်ဆောင်ရွက်မှုမှတ်တမ်းခါတ်ပုံများ .....	၁၁
၈။	ကျေးရွာအခြေခံအချက်အလက်(ပုံစံ-၁) .....	၁၂-၁၃
၉။	စီမံကိန်းစက်ဝန်းအချိန်ဇယား(ပုံစံ-၂) .....	၁၄
၁၀။	ကျေးရွာဖွံ့ဖြိုးရေးဦးစားပေးအစီအစဉ်(ပုံစံ-၃) .....	၁၅-၁၇
၁၁။	ကဏ္ဍအလိုက်ဦးစားပေးဖွံ့ဖြိုးရေးလုပ်ငန်းစဉ်များ .....	၁၈
၁၂။	LIFT၏နည်းပညာအကူအညီဖြင့်ရေးဆွဲထားသောကျေးရွာဖွံ့ဖြိုးရေးအစီအစဉ် ကိုးကားချက် .....	၁၉

LIFT၏နည်းပညာအကူအညီဖြင့်ရေးဆွဲထားသောကျေးရွာဖွံ့ဖြိုးရေးအစီအစဉ်မှ အချက်အလက်များကို ကိုးကားအသုံးပြုထားပါသည်။

### ၁။ မိုင်းခတ်မြို့နယ်အခြေပြမြေပုံ



၂။ ပန်ဆောင်ကျေးရွာ အခြေပြမြေပုံ



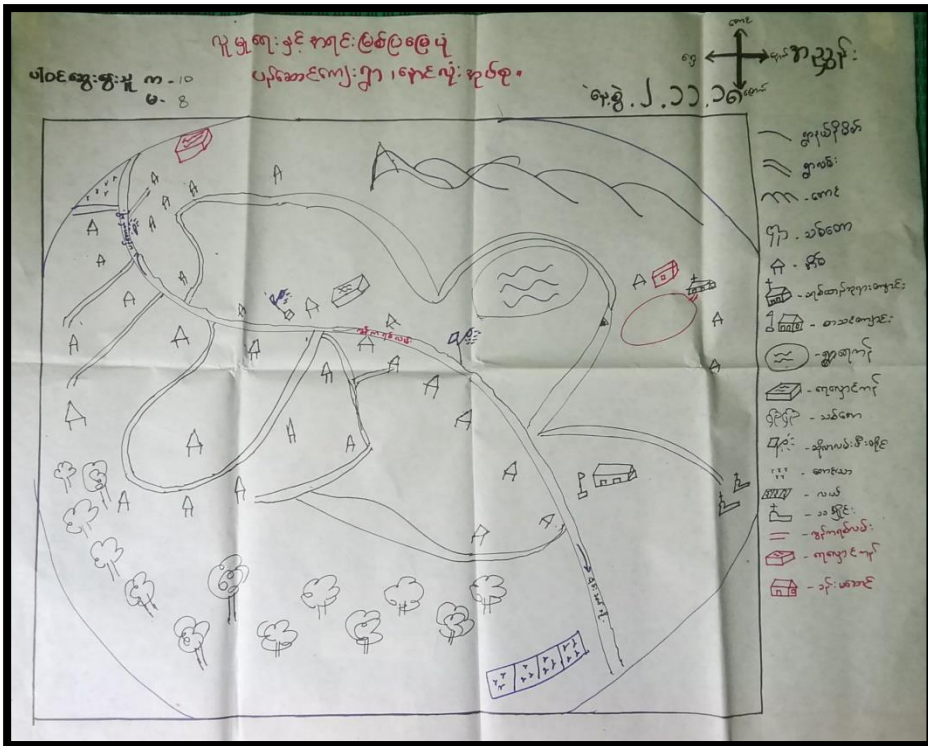
၃။ နောင်လုံးကျေးရွာအုပ်စု တွင်ပါဝင်သောကျေးရွာများစာရင်း

- ၁ - ကျိုင်းခေါင်ကျေးရွာ
- ၂ - အင်လုံကျေးရွာ
- ၃ - ပင်းနင်ကျေးရွာ
- ၄ - ဟိုလင်းဝမ်မိုင်ကျေးရွာ
- ၅ - ဝမ်ပိဝမ်မိုင်ကျေးရွာ
- ၆ - ပန်ခါးနေကျေးရွာ
- ၇ - ပန်ခါးတိုင်ကျေးရွာ
- ၈ - ပန်ဆောင်ကျေးရွာ
- ၉ - ပန်တောက်ကျေးရွာ
- ၁၀ - တုံဂျီကျေးရွာ
- ၁၁ - နမ့်ခတ်ဝမ်မိုင်ကျေးရွာ

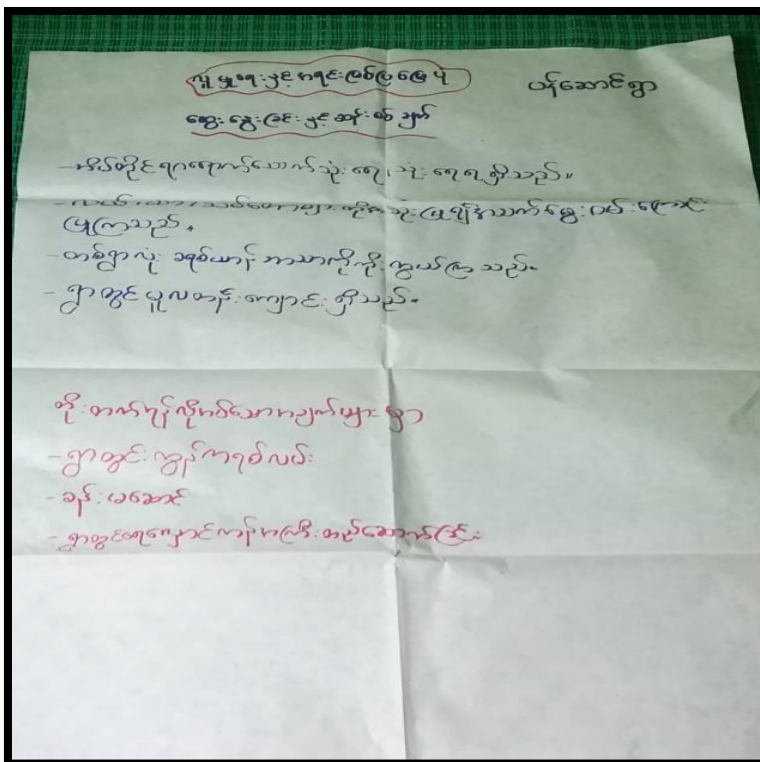


၆။ ကျေးရွာဖွံ့ဖြိုးရေးအစီအစဉ်အတွက်အသုံးပြုခဲ့သော PRA tools တစ်ခုချင်းစီအတွက် သုံးသပ်ချက်များ

လူမှုရေးနှင့် ကျေးရွာအရင်းအမြစ်ပြုမြေပုံ



လူမှုရေးနှင့် ကျေးရွာအရင်းအမြစ်ပြုမြေပုံ သုံးသပ်ချက်



### ရာသီခွင်ပြ ပြက္ခဒိန်

ပါဝင်ရေး: ဇွေးနွေး ၈-၇၀ ၈-၇၅		ရာသီခွင်ပြ(ပြက္ခဒိန်)											ပန်ဆောင်း		ရာ.စွဲ-၂-၇၁-၂၀၁၈		
ရက်စွဲ: ၈၇၇	၁	၂	၃	၄	၅	၆	၇	၈	၉	၁၀	၁၁	၁၂	၁၃	၁၄	၁၅	၁၆	၁၇
ရာသီဥတု																	
စိုက်ပျိုးရေး																	
လုပ်ငန်းအားလုံး																	
အစားအသောက်																	
မိသားစု																	
အရေးကြီး																	
အရေးကြီး																	
အရေးကြီး																	
အရေးကြီး																	
အရေးကြီး																	
အရေးကြီး																	
အရေးကြီး																	

### ရာသီခွင်ပြ ပြက္ခဒိန် သုံးသပ်ချက်

**ရာသီခွင်ပြ(ပြက္ခဒိန်)**  
 ဇွေးနွေး ၈-၇၀ နှင့် ၈-၇၅

**ပန်ဆောင်း**

- လယ်၊ ကောင်းစား၊ ပြောင်း၊ စူး၊ များ၊ စိုက်ပျိုးရေး၊ သစ်ရွာ၊ အိမ်၊ ကုန်၊ လုပ်ငန်း
- (အားလုံး၊ ဝမ်း၊ ကျောင်း၊ လုပ်ငန်း) နှင့် ပြန်လည်ထူထောင်ရေး၊ လုပ်ငန်း၊ ရေသောက်
- လုပ်ငန်းများ ဖြစ်ပေါ်သည်။
- ကောင်းစားလုပ်ငန်းများ ပြုလုပ် ကောင်း၊ လုပ်ငန်းများ သည် ဝင်ငွေပေးကောင်းချေ။
- မိုး၊ ရာသီခွင် မိုးများ၊ ကောင်းစားလုပ်ငန်းများ သည် နားလျား၊ ဝမ်း၊ သစ်၊ သစ်၊
- ၁၂လ ရာသီခွင် ရာသီခွင် ပြုလုပ် ဖြစ်သည်။
- မိုး၊ ရာသီခွင် ရာသီခွင် ကောင်း၊ ဝမ်း၊ ပျက်စီး၊ ကောင်းစားလုပ်ငန်းများ သည်၊
- ရာသီခွင် ကောင်းစား၊ ကောင်းစားလုပ်ငန်း မိုး၊ ရာသီခွင် မိုး၊ ကောင်းစားလုပ်ငန်းများ သည်၊
- အရေးကြီး ပြုလုပ်လုပ်ငန်းများ ကောင်းစားလုပ်ငန်း ပြုလုပ်သည်။
- ၁၂လ၊ ၁၂လ၊ ၁၂လ၊ ၁၂လ ပြုလုပ်လုပ်ငန်းများ လုပ်ငန်း ကောင်းစားလုပ်ငန်း ကောင်းစားလုပ်ငန်း
- အရေးကြီး ကောင်းစားလုပ်ငန်းများ ကောင်းစားလုပ်ငန်း ကောင်းစားလုပ်ငန်း ကောင်းစားလုပ်ငန်း

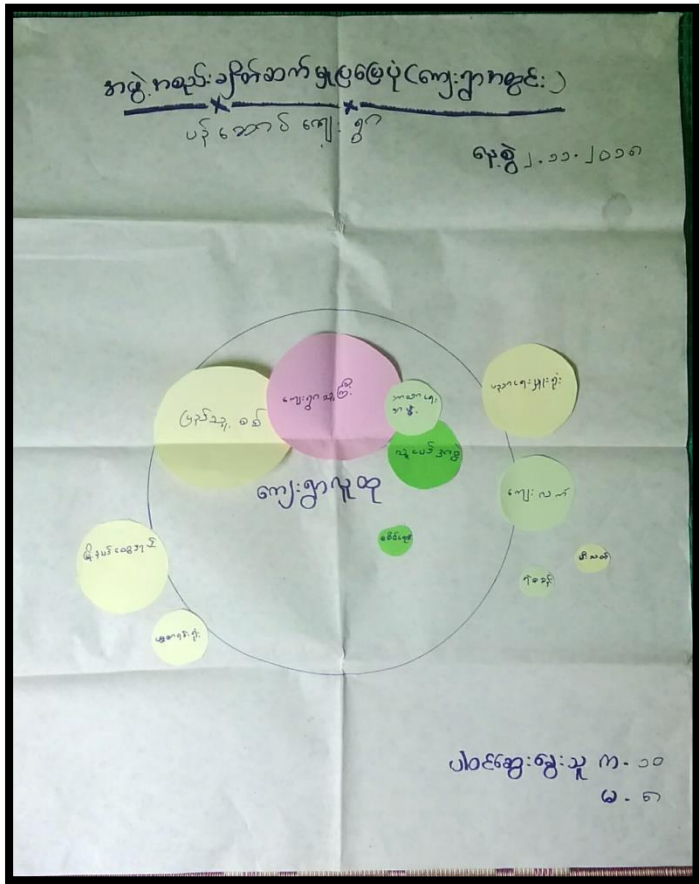








### အဖွဲ့အစည်းချိတ်ဆက်မှုပြမြေပုံ



### အဖွဲ့အစည်းချိတ်ဆက်မှုပြမြေပုံ သုံးသပ်ချက်

- အဖွဲ့အစည်းချိတ်ဆက်မှုပြမြေပုံ ဖန်ဆောင်ရွာ
- ဆွေးနွေးရေးနှင့်ဆန်းစစ်ခြင်း:
- ကျေးဉာဏ်စွမ်းအားရှိသူများ ဆက်သွယ်ပြီး ဖြေရှင်းပေးရန် ပြောဆိုအားကိုးပေးရမည်။
  - အဖွဲ့အစည်းချိတ်ဆက်မှု ပြုလုပ်ရာတွင် ကျေးဉာဏ်စွမ်းအားရှိသူများ ဆက်သွယ်ရမည်။
  - ပြန်လည်ဆွေးနွေးရာတွင် ကျေးဉာဏ်စွမ်းအားရှိသူများ ပါဝင်ဆွေးနွေးရမည်။
  - ကျေးဉာဏ်စွမ်းအားရှိသူများ ပါဝင်ဆွေးနွေးရမည်။
  - ကျေးဉာဏ်စွမ်းအားရှိသူများ ပါဝင်ဆွေးနွေးရမည်။
  - ကျေးဉာဏ်စွမ်းအားရှိသူများ ပါဝင်ဆွေးနွေးရမည်။

### ကျေးရွာဖွံ့ဖြိုးရေးအစီအစဉ်ဆောင်ရွက်မှုမှတ်တမ်းဓါတ်ပုံများ

ကျေးရွာအစည်းအဝေးနှင့် PRA Tools များအသုံးပြု၍ အချက်အလက်ကောက်ခံခြင်း



၈။ ကျေးရွာအခြေခံအချက်အလက်(ပုံစံ-၁)

Longitud - 99.441082007  
 Latitud - 21.64968646  
 ပုံစံ - ၈ - ၁ ကျေးရွာအခြေခံအချက်အလက်များ (Form PC 1)

လယ်ဥယျာဉ်ရှက်၊ ကျေးရွာတစ်ရွာသို့ ပထမဆုံးမိတ်ဆက်ခရီး သွားရောက်သောအခါ လူထုစည်းရုံးရေးမှူးသည် ကျေးရွာ ခေါင်းဆောင်များအား ကျေးရွာအချက်အလက်များကို မေတ္တာရပ်ခံ၍ တောင်းခံရသည်။ ဤအချက်အလက်များကို စီမံကိန်း မိတ်ဆက်အစည်းဝေးမတိုင်မီတောင်းခံရမည်။ စီမံကိန်းမိတ်ဆက်အစည်းဝေးတွင် လူထုစည်းရုံးရေးမှူးသည် ဤအချက်အလက် များအား စစ်ဆေးပြီး မှန်ကန်အောင်ပြုလုပ်ရမည်။ ပြီးနောက်တွင် လူထုစည်းရုံးရေးမှူးမှ သတင်းအချက်အလက်ထဲသို့ Tablets မှ တစ်ဆင့် ဖြည့်သွင်းရမည်။

ကျေးရွာခေါင်းဆောင် အမည် (ဗြဟ္မ)	ကျေးရွာခေါင်းဆောင်၏ ဖုန်းနံပါတ်	လူထုစည်းရုံးရေးမှူး၏ အမည်
ဦးဖိလ	၀၅-၃၁၈၆၀၇၃၁	ဦးဖျို/မြင့်ကျော်
ပြည်နယ်တိုင်းဒေသကြီး ရှမ်း (အရှေ့)	မြို့နယ် မိုင်းခတ်	ကျေးရွာအုပ်စု
		ကျေးရွာ ပန်ဂောင်း

က။ လူဦးရေ

လူမျိုးစု	အိမ်ထောင်စုအရေအတွက်	ကိုးကွယ်သည့်ဘာသာ	အိမ်ထောင်စုအရေအတွက်
လူမျိုးစု (၀) -----	၃၅	ဘာသာ (၀) -----	၃၀
လူမျိုးစု (၂) -----		ဘာသာ (၂) -----	
လူမျိုးစု (၃) -----		ဘာသာ (၃) -----	
လူမျိုးစု (၄) -----		ဘာသာ (၄) -----	
လူမျိုးစု (၅) -----		ဘာသာ (၅) -----	
လူမျိုးစုရော -----		ဘာသာရော -----	
အခြား	အရေအတွက်		
မသန်စွမ်းသူများ	-		
သက်ကြီးရွယ်အိုများ (၆၅ နှစ် နှင့် အထက်)	၁၂		
စစ်ဘေးရှောင်	-		

	အမျိုးသား (အရေအတွက်)	အမျိုးသမီး (အရေအတွက်)
လူဦးရေ		
လူမျိုးစု (၀) -----	၁၄၄	၁၀၃
လူမျိုးစု (၂) -----		
လူမျိုးစု (၃) -----		
လူမျိုးစု (၄) -----		
လူမျိုးစု (၅) -----		
အခြား		
အိမ်ထောင်ဦးစီး	၃၀	၁

မှတ်ချက်။ \* ကိုးကွယ်သော 48. (၁.၁)

(ခ) အခြေခံအောက်အဖုံ အသုံးအဆောင်များ

စာသင်ကျောင်း	အမှတ် ခြံပါ	ကျွန်းမာရေး	အမှတ် ခြံပါ	ဘာသာရေး အဆောက် အအုံများ	အမှတ် ခြံပါ
မူကြိုကျောင်း	<input type="checkbox"/>	တိုက်နယ်ဆေးရုံ	<input type="checkbox"/>	စေတီ	<input type="checkbox"/>
မူလတန်းကျောင်း	<input checked="" type="checkbox"/>	ကျွန်းမာရေးဌာန	<input type="checkbox"/>	ဘုန်းကြီးကျောင်း	<input type="checkbox"/>
မူလွန်ကျောင်း	<input type="checkbox"/>	ကျွန်းမာရေးဌာနခွဲ	<input type="checkbox"/>	ဟိန္ဒူဘုရားကျောင်း	<input type="checkbox"/>
အလယ်တန်းကျောင်း	<input type="checkbox"/>	ဆေးပေးခန်း	<input type="checkbox"/>	ခရစ်ယာန်ကျောင်း	<input checked="" type="checkbox"/>
လယ်လွန်ကျောင်း	<input type="checkbox"/>	အခြား	<input type="checkbox"/>	ဝင်္ဂ	<input type="checkbox"/>
အထက်တန်းကျောင်း	<input type="checkbox"/>			အခြား	<input type="checkbox"/>
အခြား	<input type="checkbox"/>				
မှတ်ချက်		မှတ်ချက်		မှတ်ချက်	

(ဂ) ကျွမ်းကျင်သူများမှတ်တမ်း (ကျေးရွာတွင်နေထိုင်သော သို့မဟုတ် တခြားရွာမှလာရောက်သော ကျွမ်းကျင်သူများ)

(၁) စာသင်ကျောင်း			(၂) ကျွန်းမာရေး			(၃) လက်မှုပညာရှင်		
	ရွာတွင်နေ ထိုင်သူ	အခြားရွာမှ လာသူ		ရွာတွင်နေ ထိုင်သူ	အခြား ရွာမှ လာသူ		ရွာတွင် နေထိုင်သူ	အခြားရွာ မှလာသူ
မူလတန်းပြဆရာ/မ	<input type="checkbox"/>	<input checked="" type="checkbox"/>	ဆရာဝန်	<input type="checkbox"/>	<input type="checkbox"/>	လက်သမား	<input type="checkbox"/>	<input type="checkbox"/>
အထက်တန်းပြဆရာ/မ	<input type="checkbox"/>	<input type="checkbox"/>	လက်ထောက် ကျွန်းမာရေးမှူး	<input type="checkbox"/>	<input type="checkbox"/>	ပန်းရံ	<input type="checkbox"/>	<input type="checkbox"/>
အလယ်တန်းပြဆရာ/မ	<input type="checkbox"/>	<input type="checkbox"/>	အမျိုးသမီးကျွန်းမာရေး ဆရာမ	<input type="checkbox"/>	<input type="checkbox"/>	လှုပ်စစ်ကျွမ်းကျင်၊ ဦးသမား	<input type="checkbox"/>	<input type="checkbox"/>
မူကြိုဆရာ/မ	<input type="checkbox"/>	<input type="checkbox"/>	သားရွာဆရာမ	<input type="checkbox"/>	<input type="checkbox"/>	ရေပိုက်သူယ်သူ	<input type="checkbox"/>	<input type="checkbox"/>
အခြား	<input type="checkbox"/>	<input type="checkbox"/>	ပြည်သူ့ကျွန်းမာရေးလုပ်သား	<input type="checkbox"/>	<input type="checkbox"/>	စက်ပြင်ဆရာ	<input type="checkbox"/>	<input type="checkbox"/>
မှတ်ချက်			မှတ်ချက်			မှတ်ချက်		

(ဃ) ကျေးရွာသို့ ရောက်ရှိနိုင်သည့် လမ်းအခြေအနေ / ကျေးရွာတစ်ရွာသည် ၎င်း၏ ကျေးရွာအုပ်စုနှင့် ဆက်သွယ်ထားသော လမ်းအခြေအနေ (အောက်ပါတို့ကိုရိုင်းပါ)

ကျောက်ကြမ်းလမ်း      ကတ္တရာလမ်း      ကွန်ကရစ်လမ်း      မော်တော်ဆိုင်ကယ်လမ်း  
 ကျောက်စင်းလမ်း      မြေသားလမ်း      လူသွားလမ်း      အခြား \_\_\_\_\_

(င) ကျေးရွာဖွံ့ဖြိုးမှုစီမံချက်

- (၁) လူထုဗဟိုပြုစီမံကိန်းမစတင်မီ ဤကျေးရွာတွင်ကျေးရွာဖွံ့ဖြိုးမှု စီမံချက်ရှိခဲ့ပါသလား?
- (၂) ရှိခဲ့ပါလျှင် ဤစီမံချက်ကို မည်သည့် ခုနှစ်တွင်ပြင်ဆင်ခဲ့ပါသနည်း?
- (၃) ဤစီမံချက်ကို ဖြည့်စည်းမှုအတည်ပြုခဲ့ပါသလား?

ရိုင်းပါ  
 ရှိပါသည်/မရှိပါ/မသိပါ  
 နှစ်-----/မသိပါ  
 ပြုပြင်သည်/မပြုပြင်ပါ /မသိပါ

(၈) ခရီးအကွာအဝေး

(၁) ဤကျေးရွာ၏ဝဟိုမှ ၎င်းကျေးရွာအုပ်စု၏ဝဟိုအထိ ခရီးပိုင်မည်မျှကွာဝေးသနည်း? ပိုင် 10 / မသိပါ

(၂) ဤကျေးရွာမှ ၎င်းကျေးရွာအုပ်စုဝဟိုအထိ သွားလာရာတွင်ကြာမြင့်သည့်အချိန်။

ခြောက်သွေ့ ရာသီတွင်ကြာချိန် 01 : 00 : 00 ထော်လာဂျီ/မော်တော်ဆိုင်ကယ်/ခြေလျင်/လား/မော်တော်ဘုတ်/

မိုးရာသီတွင်ကြာချိန် 01 : 30 : 00 အခြား ----- ထော်လာဂျီ/မော်တော်ဆိုင်ကယ်/ခြေလျင်/လား/မော်တော်ဘုတ်/ အခြား -----

(ဆ) ပတ်ဝန်းကျင်ဆိုင်ရာ သဘာဝဘေးအန္တရာယ်

ဤကျေးရွာတွင် ရေကြီးခြင်းကဲ့သို့ သဘာဝဘေးအန္တရာယ်ကျရောက်ဖူးခြင်း ရှိပါသလား။

မရှိပါ  ရှိပါသည် ရှိလျှင်ဖော်ပြပါ -----

(ဇ) ကျေးရွာတွင် ဖွဲ့စည်းထားသော အဖွဲ့အစည်းများ

လူထုဝဟိုပြုစီမံကိန်းမတိုင်မီ ဤကျေးရွာတွင် ကျေးရွာဖွံ့ဖြိုးရေးအတွက် အစိုးရ (သို့) ရွာသားများကိုယ်တိုင်(သို့) စီမံကိန်းတစ်ခုခုမှ ဖွဲ့စည်းထားသည့် အဖွဲ့အစည်းများရှိပါသလား။

(၁) -----

(၂) -----

(ဈ) အထွေထွေအုပ်ချုပ်ရေး ဦးစီးဌာန (GAD) မှ မှတ်တမ်းတင်ထားခြင်း

ဤကျေးရွာသည် အထွေထွေအုပ်ချုပ်ရေး ဦးစီးဌာန (GAD) မှ မှတ်တမ်းတင်ထားမှု ရှိပါသလား။

မရှိပါ  ရှိပါသည်

ကျေးရွာခေါင်းဆောင်

အမည် ဦးလှိုင်

လက်မှတ်



နေ့ 1.11.2018

လူထုစည်းရုံးရေးမှူး

အမည် ဦးကျော်ဖြူ

လက်မှတ်

နေ့ 1.11.2018

၉။ စီမံကိန်းစက်ဝန်းအချိန်ဇယား (ပုံစံ - ၂)

ပုံစံ - ၀ - ၂ - စီမံကိန်းစက်ဝန်းအချိန်ဇယား (PC 2)

လက်ရွေးစင်ကိန်းစာအုပ်/သက်ဆိုင်ရာလူထုစည်းရုံးရေးအဖွဲ့/လက်ထောက်နည်းပညာအဖွဲ့အစည်းမှ စီမံကိန်းစက်ဝန်းအဆင့်တစ်ခုစီပြီးစီးတိုင်း ကျေးရွာနှင့် ကျေးရွာအုပ်စုအတွက် ကြိုတင်စီစဉ်	
စည်းရုံးရေးအဖွဲ့/ဝန်ထမ်း အမည် - <u>ဦးကျော်မြင့်</u>	
အမှ.စွဲ <u>၁-၁၁-၂၀၁၈</u>	စက်ဝန်းအားအမှတ်ပြုပုံစံ <input checked="" type="checkbox"/> စက်ဝန်း(၁) <input type="checkbox"/> စက်ဝန်း(၂) <input type="checkbox"/> စက်ဝန်း(၃) <input type="checkbox"/> စက်ဝန်း(၄)
ပြည်နယ်/တိုင်း စု/မြို့နယ်ပိုင်ဆိုင်	ကျေးရွာအုပ်စု <u>မင်းလှ</u> ကျေးရွာ <u>မင်းလှ</u>

စီမံကိန်းအောင်မြင်မှုအဆင့်များ	အမှ.စွဲ		အစည်းအဝေးတွင်တက်ရောက်သူအရေအတွက်					
	စတင်သည့် အမှ.	ပြီးသည့်အမှ.	အမျိုးသား အရေအတွက်	အမျိုးသမီး အရေအတွက်	အိမ်ထောင်စု အရေအတွက်	လူမျိုးစုတက်ရောက်သူ အရေအတွက်နှင့် လူမျိုးစုအမည်	အိမ်ထောင်စုပေါင်း	အိမ်ထောင်စု %
၀။ ကျေးရွာစီမံကိန်း မိတ်ဆက်အစည်းအဝေး	၁-၁၁-၂၀၁၈	၁-၁၁-၂၀၁၈	၂၇	၁၃	၂၆	၄၀   ကာဘီ	၃၁	၈၄
၁။ ကျေးရွာခွဲ ခွဲခြားရေး စီမံချက်ရေးဆွဲခြင်း အစည်းအဝေး	၃-၁၁-၂၀၁၈	၄-၁၁-၂၀၁၈	၂၉	၁၂	၂၈	၄၁   ကာဘီ	၃၁	၉၀
၂။ ကျေးရွာအုပ်စု လုပ်ငန်းဆောင်ရွက်ချက်အစည်းအဝေး								
၃။ မြို့နယ်အဆင့် စီမံကိန်းရေးဆွဲရေး နှင့် အကောင်အထည်ဖော်ရေးအဖွဲ့အစည်း စီမံကိန်း သုံးသပ်မှု အစည်းအဝေး	၁-၂-၂၀၁၉	၁-၇-၂၀၁၉	မလို	မလို	မလို	မလို	မလို	မလို
၄။ မြို့နယ် စီမံကိန်းရေးဆွဲရေး နှင့် အကောင်အထည်ဖော်ရေး အဖွဲ့အစည်းအစည်းအဝေး	၁၈-၃-၁၉	၁၉-၃-၁၉	၁၁	၉	၂၀	၂၀   ကာဘီ	၃၁	၆၄.၅၂

1

၆။ စီမံကိန်းလုပ်ငန်းခွဲစီမံချက်ရေးဆွဲခြင်း အစည်းအဝေး	မလို	မလို	မလို	မလို	မလို	မလို	မလို	မလို
၆.၀။ စီမံကိန်းလုပ်ငန်း အကောင်အထည်ဖော်ရေးအဖွဲ့အစည်း ရေးဆွဲခြင်း	၁၉-၃-၁၉	၁၉-၃-၁၉	၁၁	၉	၂၀	၂၀   ကာဘီ	၃၁	၆၄.၅၂
၆.၁။ ဝယ်ယူရေးအဖွဲ့အစည်း ရေးဆွဲခြင်း	၁၉-၃-၁၉	၁၉-၃-၁၉	၁၁	၉	၂၀	၂၀   ကာဘီ	၃၁	၆၄.၅၂
၆.၂။ ဘဏ္ဍာရေးကုန်ကျမှု လျာထားအစီအစဉ် ရေးဆွဲခြင်း	၁၉-၃-၁၉	၁၉-၃-၁၉	၁၁	၉	၂၀	၂၀   ကာဘီ	၃၁	၆၄.၅၂
၆.၃။ မြင်/ထိန်းအဖွဲ့အစည်း ရေးဆွဲခြင်း	၁၉-၃-၁၉	၁၉-၃-၁၉	၁၁	၉	၂၀	၂၀   ကာဘီ	၃၁	၆၄.၅၂
၇။ စီမံကိန်းလုပ်ငန်းခွဲ တိုးတက်မှု စောင့်ကြည့် အစည်းအဝေး	မလို	မလို	မလို	မလို	မလို	မလို	မလို	မလို
၇.၀။ အစည်းအဝေး ပထမအကြိမ်	၂၅-၄-၁၉	၂၅-၄-၁၉	၇	၆	၁၃	၁၃   ကာဘီ	၃၁	၄၁.၉၄
၇.၁။ အစည်းအဝေး ဒုတိယအကြိမ်								
၇.၂။ အစည်းအဝေး တတိယအကြိမ်								
၈။ စီမံကိန်းလုပ်ငန်းခွဲ အပြီးသတ်စစ်ဆေးခြင်း အစည်းအဝေး	၁၉-၆-၁၉	၁၉-၆-၁၉	၁၉	၁၂	၃၁	၃၁   ကာဘီ	၃၁	၁၀၀
၉။ လူထုစစ်ဆေးမှုအစည်းအဝေး	၂၄-၆-၁၉	၂၄-၆-၁၉	၁၉	၁၂	၃၁	၃၁   ကာဘီ	၃၁	၁၀၀

2



၁၀။ ကျေးရွာဖွံ့ဖြိုးရေး ဦးစားပေးအစီအစဉ် ( ပုံစံ -၃ )

**ပုံစံ - ၀ - ၃ ကျေးရွာဖွံ့ဖြိုးရေး ဦးစားပေးအစီအစဉ် (Form PC 3)**

လယ်ညွှန်ရွက် အဆင့်(၃) ကျေးရွာမျှော်မှန်းချက်အစည်းအဝေး ပြီးဆုံးသောအခါ ကျေးရွာစီမံကိန်း အထောက်အကူပြု ကော်မတီသည် လူထုစည်းရုံးရေးမှူးအကူအညီဖြင့် ဤပုံစံကိုပြည့်စုံအောင် ဖြည့်သွင်းရမည်။			
လူထုစည်းရုံးရေးမှူး/ဝန်ထမ်း အမည် <b>ဦးဖျို၊ ဖြင့်ကျော်</b>			
နေ့စွဲ <b>၃-၁၁-၂၀၁၈</b>	စက်ဝန်းအား အမှတ်ဖြစ်ပါ (✓) ဖက်ဝန်း(၀) <input type="checkbox"/> စက်ဝန်း(၂) <input type="checkbox"/> စက်ဝန်း(၃) <input type="checkbox"/> စက်ဝန်း(၄)		
ပြည်နယ်/တိုင်း ရှမ်း(အရှေ့)	မြို့နယ် မိုင်းခတ်	ကျေးရွာအုပ်စု <b>ဒေါင်းလုံ</b>	ကျေးရွာ <b>ပဒုံဆောင်ရွာ</b>

က။ အခက်အခဲအတားအဆီးများအားဆွေးနွေးခြင်း - ယခုလက်ရှိအခြေအနေတွင် ဤကျေးရွာဖွံ့ဖြိုးတိုးတက်ရေးအတွက် အဓိက အခက်အခဲအတားအဆီးများသည် မည်သည်များဖြစ်ပါသနည်း။ (အမျိုးသား/သမီး အနည်းဆုံးအခက်အခဲ ၅ ခုစီဖော်ပြပါ)

အမျိုးသား အဖွဲ့မှ တင်ပြသောအခက်အခဲအတားအဆီးများ	အမျိုးသမီး အဖွဲ့မှ တင်ပြသောအခက်အခဲအတားအဆီးများ
၀ မြေသားလမ်း ဖြစ်သောကြောင့် များစွာသိတိုင်ခက်ခဲခြင်း။	၀ မိုးကုန်သွင်းစွမ်းရည်မရှိခြင်း။
၂ ခရိုင်ဆောင်မတို့၌ စာတန်းစာမေးပေးရန် ခက်ခဲခြင်း။	၂ မိုးကုန်သွင်းစွမ်းရည်မရှိခြင်းကြောင့် ရေမလုံခြုံမှု ဖြစ်ပေါ်နေခြင်း။
၃ ရေလျှောင့်ကျသောကြောင့် ရေမလုံခြုံမှု ဖြစ်ပေါ်နေခြင်း။	၃ ကျေးရွာအုပ်စုအတွင်း မြေမာယာများ မရှိခြင်းကြောင့် မြေမာယာများ မရှိခြင်း။
၄ စိုက်ပျိုးရေး ခွင့်ပြုရေး မရှိခြင်းကြောင့် စိုက်ပျိုးရေး မဖြစ်ပေါ်ခြင်း။	၄ စိုက်ပျိုးရေး မြေမာယာများ မရှိခြင်းကြောင့် စိုက်ပျိုးရေး မဖြစ်ပေါ်ခြင်း။
၅ ရွာတွင် ရိတ်သားကုန် လိုအပ်မှု မရှိခြင်း။	၅ စားနပ်ရိက္ခာ အခက်အခဲ မရှိခြင်း။

ခ။ မျှော်မှန်းခြင်း - နောင်လာမည့် ( ၅ ) နှစ် အတွင်း ကျေးရွာဖွံ့ဖြိုးရေး မျှော်မှန်းလျာထားချက်များအား တင်ပြပါ။

အမျိုးသားအဖွဲ့မှ တင်ပြသောမျှော်မှန်းချက်များ	အမျိုးသမီးအဖွဲ့မှ တင်ပြသောမျှော်မှန်းချက်များ
၀ လယ်ပိုင်း ဆက်လက်ဖွံ့ဖြိုးရေးအတွက် မြှုပ်နှံမှုများ	၀ လယ်ပိုင်း ဆက်လက်ဖွံ့ဖြိုးရေးအတွက် မြှုပ်နှံမှုများ
၂ ကျေးရွာအဖွဲ့အစည်းအဖွဲ့အဖွဲ့များ	၂ ရေလျှောင့်ကျသောကြောင့် ရေမလုံခြုံမှု မရှိခြင်း။
၃ သောက်သုံးရန် ရေလျှောင့်ကျသောကြောင့် သောက်သုံးရန် မဖြစ်ပေါ်ခြင်း။	၃ ကျေးရွာအုပ်စုအတွင်း မြေမာယာများ မရှိခြင်းကြောင့် မြေမာယာများ မရှိခြင်း။
၄ စိုက်ပျိုးရေး ခွင့်ပြုရေး မရှိခြင်းကြောင့် စိုက်ပျိုးရေး မဖြစ်ပေါ်ခြင်း။	၄ စိုက်ပျိုးရေး မြေမာယာများ မရှိခြင်းကြောင့် စိုက်ပျိုးရေး မဖြစ်ပေါ်ခြင်း။
၅ ကျေးရွာအဖွဲ့အစည်းအဖွဲ့များ ဖွဲ့စည်းခြင်း။	၅ ကျေးရွာအဖွဲ့အစည်းအဖွဲ့များ ဖွဲ့စည်းခြင်း။

1

၆-၂-၂၀၂၀ ခုနှစ် ဝန်ထမ်းများ၏ လုပ်ငန်းခွင် အကျိုးခံစားခွင့် (အမျိုးအား) ၂၄၇ ဦး

၈- လူထုဝန်ထမ်း၏ လာမည့် (၄) နှစ်အတွက် အကျိုးခံစားခွင့် ဦးစားပေး ဖွဲ့စည်းတိုးတက်မှု လုပ်ငန်း အစီအစဉ်များအားဖော်ပြပါ။

အဆင့်	ကျေးဇူးရှာအတွက် ဦးစားပေး ဖွဲ့စည်းတိုးတက်မှု လုပ်ငန်းစဉ်များ	အဆိုပြုသူ (အမျိုးသားများ/ အမျိုးသမီးများ/အမျိုးသား+ အမျိုးသမီး)	ခန့်မှန်းကုန်ကျ စရိတ်	အကျိုးခံစားခွင့်ရှိသူ ဝန်ထမ်းခြေ အရေ အတွက်
၀	ကျေးဇူးရှာအတွက် ဝန်ထမ်းများ၏ လုပ်ငန်းခွင် (21120' x 10' x 9')	m + b	4224 သိန်း	၂၄၇ ဦး
၂	ကျေးဇူးရှာအတွက် ဝန်ထမ်းများ၏ လုပ်ငန်းခွင် (10' x 8' x 6')	m + b	25 သိန်း	၂၄၇ ဦး
၃	ကျေးဇူးရှာအတွက် ဝန်ထမ်းများ၏ လုပ်ငန်းခွင်	m + b	60 သိန်း	၂၄၇ ဦး
၄	အလုပ်အကိုင်အတွက် (အလုပ်အကိုင် အား ၅၇၄) (၄၀၂၆)	b	၁၀ သိန်း	၂၄၇ ဦး
၅	ကျေးဇူးရှာအတွက် ဝန်ထမ်းများ၏ လုပ်ငန်းခွင် (30' x 20' x 12')	m	၁၀၀ သိန်း	၂၄၇ ဦး

၉- လူထုဝန်ထမ်း၏ လာမည့် (၄) နှစ်အတွက် အကျိုးခံစားခွင့် ဦးစားပေး ဖွဲ့စည်းတိုးတက်မှု လုပ်ငန်း အစီအစဉ်များအားဖော်ပြပါ။

အဆင့်	ကျေးဇူးရှာအတွက် ဦးစားပေး ဖွဲ့စည်း တိုးတက်မှု လုပ်ငန်းစဉ်များ	အဆိုပြုသူ (အမျိုးသားများ/ အမျိုးသမီးများ/အမျိုးသား+ အမျိုးသမီး)	အခန်းကဏ္ဍ
၀	ဝန်ထမ်းများ၏ အလုပ်အကိုင် အတွက် အစီအစဉ်များ	b	ဝန်ထမ်းများ၏ အလုပ်အကိုင်
၂			
၃			
၄			
၅			

ခေါင်းစောင်၊ ကျေးဇူးရှာဝန်ထမ်းအထောက်အကူပြုကော်မတီမှ အတည်ပြုသည်။

အမည် ဦး ဇော်ကျော် လက်မှတ်  ခန့်မှန်း ၂၀၂၀.၂.၂၀

၁၁။ ကဏ္ဍအလိုက် ဦးစားပေးလုပ်ငန်းစဉ်များ

ရှေးလုံ၊ နယ်စု  
ပရိဝေဒနာ

ကဏ္ဍအလိုက် ဦးစားပေးလုပ်ငန်းစဉ်များ

ကဏ္ဍ	ဦးစားပေးအဆင့်	လုပ်ငန်းအမျိုးအစား	အထိပြည့် (အမှန်ဖြစ်ရန်)			ခုနှစ်	ထောက်ပံ့ပည့်အဖွဲ့အစည်း (သို့) ဌာန	မှတ်တမ်း
			ကျား	မ	ကျား+မ			
အခြေခံအဆောက်အအုံ (လမ်း၊ ကားလမ်း၊ ရေ)	၀	ရေကန်တူးဖွဲ့ခြင်း	-	-	✓	၂၀၁၉	CDD	
	၂	ရွာတွင်းအိမ်ရာလမ်း	-	-	✓	၂၀၁၈		
	၃	ရေကန်အဖွဲ့အစည်း	-	✓	-	၂၀၁၈		
	၄							
	၅							
လူမှုဖွံ့ဖြိုးရေးကဏ္ဍ (ပညာရေး/ ကျန်းမာရေးနှင့် ဆိုင်ခေကာအဆောက်အအုံများနှင့် အခြား လိုအပ်ချက်များ)	၀							
	၂							
	၃							
	၄							
	၅							
သက်မွေးဝမ်းကျောင်းကဏ္ဍ (စိုက်ပျိုးရေး/ အထောက်အအုံများနှင့် အခြား လိုအပ်ချက်များ)	၀	ခင်း/စား နှင့် ပညာ	-	✓	-	၂၀၁၈		
	၂							
	၃							
	၄							
	၅							
သဘာဝဘေးအန္တရာယ် ဖယ်ရှားရေး ကဏ္ဍ	၀							
	၂							
	၃							
	၄							
	၅							
အခြားကဏ္ဍ (ဌာနဆိုင်ရာများသို့ လိုအပ်ချက် နှင့် အကောင်အထည်ဖော်ဆောင်ရွက်ပေးနိုင်ခြင်းမရှိ ခေကာ လုပ်ငန်းများ)	၀	အဖွဲ့အစည်း ဖွဲ့စည်းခြင်း	-	-	✓	၂၀၁၈		
	၂	အဖွဲ့အစည်း ဖွဲ့စည်းခြင်း	✓	-	-	၂၀၁၈		
	၃							
	၄							
	၅							

**၁၂။ ကိုးကားချက်**

ကျေးရွာဖွံ့ဖြိုးရေး အစီအစဉ်မှ ကိုးကားချက်များ

စဉ်	အကြောင်းအရာ	(၄၈) ဇယားအညွှန်း		မှတ်ချက်
		ကိုးကားရန်	လေ့လာရန်	
၁။	ကျေးရွာအခြေခံအချက်အလက်များ	ဇယား ၁၊ ၂၊ ၃၊ ၆။	ဇယား ၈၊ ၂၂၊ ၂၇၊ ၃၀၊ ၄၂။	
၂။	လူမှုရေးအရင်းအမြစ်ပြမြေပုံ	ဇယား ၄၊ ၅၊ ၁၄၊ ၂၂၊ ၃၇၊ ၄၀၊ ၄၁၊ ၄၂။	ဇယား ၈၊ ၁၃၊ ၂၇၊ ၃၈၊ ၄၄။	
၃။	ဥစ္စာနေကြွယ်ဝမှုအဆင့်သတ်မှတ်ချက်	ဇယား ၆၊ ၁၃။	ဇယား ၁၆။	
၄။	ပိုင်ဆိုင်မှုသုံးသပ်ခြင်း	ဇယား ၁၄၊ ၁၆၊ ၁၉၊ ၄၃၊ ၄၅၊ ၄၇။	ဇယား ၁၃၊ ၁၇၊ ၃၈။	
၅။	ရာသီခွင်ပြပြကွဲဒီဇိုင်း	ဇယား ၉၊ ၁၅၊ ၂၄၊ ၃၄၊ ၃၇။	ဇယား ၂၂၊ ၂၆၊ ၃၅။	
၆။	ပင့်ကူအိမ်သုံးသပ်ချက်	ဇယား ၃၊ ၃၀၊ ၃၉၊ ၄၀။	ဇယား ၃၀။	
၇။	ဗင်းပုံစံ	ဇယား ၁၁၊ ၁၂။		

ပန်ဆောင်ကျေးရွာ ကျေးရွာ ဖွံ့ဖြိုးရေးအစီအစဉ်ကို ဇယား ၄၈ ခုဖြင့် ဖော်ပြထားကြောင်းတွေ့ရသည်။



လူထုပဟိုပြုစီမံကိန်း

“ကျေးလက်လူထုအခြေပြု၊ ဖွံ့ဖြိုးမှုကိုတိုးရှေးရှု”  
လူထုပဟိုပြုစီမံကိန်း၊ မိုင်းခတ်မြို့နယ်၊ ရှမ်းပြည်နယ် (အရှေ့ပိုင်း)