

ပြည်ထောင်စုသမ္မတမြန်မာနိုင်ငံတော်အစိုးရ  
စိုက်ပျိုးရေး၊ မွေးမြူရေးနှင့် ဆည်မြောင်းဝန်ကြီးဌာန  
ကျေးလက်ဒေသဖွံ့ဖြိုးတိုးတက်ရေးဦးစီးဌာန

# လူထုပတ်ဝန်းကျင်စီမံကိန်း



ကျေးရွာဖွံ့ဖြိုးရေးအစီအစဉ်  
Village Development Plan (VDP)  
နောင်လုံးကျေးရွာအုပ်စု၊ အင်လုံကျေးရွာ

မာတိကာ

စဉ်	အကြောင်းအရာ	စာမျက်နှာ
၁။	မြို့နယ်မြေပုံ .....	၂
၂။	ကျေးရွာမြေပုံ(တည်နေရာ) .....	၃
၃။	အုပ်စုတွင်ပါဝင်သောကျေးရွာများစာရင်း .....	၃
၄။	ကျေးရွာအခြေခံအချက်အလက်များ (ကျေးရွာသမိုင်းကြောင်း) .....	၄
၅။	လူထုပူးပေါင်းပါဝင်သောလူမှုဆန်းစစ်ခြင်း နှင့် အကဲဖြတ်ခြင်းလုပ်ငန်းစဉ် (PSA/ PRA) အကျဉ်းချုပ်ဇယား.....	၄
၆။	ကျေးရွာဖွံ့ဖြိုးရေးအစီအစဉ်အတွက်အသုံးပြုခဲ့သော PRA tools များနှင့် တစ်ခုချင်းစီ အတွက်သုံးသပ်ချက်များ .....	၅-၁၀
၇။	ကျေးရွာဖွံ့ဖြိုးရေးအစီအစဉ်ဆောင်ရွက်မှုမှတ်တမ်းခါတ်ပုံများ .....	၁၁
၈။	ကျေးရွာအခြေခံအချက်အလက်(ပုံစံ-၁) .....	၁၂-၁၃
၉။	စီမံကိန်းစက်ဝန်းအချိန်ဇယား(ပုံစံ-၂) .....	၁၄
၁၀။	ကျေးရွာဖွံ့ဖြိုးရေးဦးစားပေးအစီအစဉ်(ပုံစံ-၃) .....	၁၅-၁၇
၁၁။	ကဏ္ဍအလိုက်ဦးစားပေးဖွံ့ဖြိုးရေးလုပ်ငန်းစဉ်များ .....	၁၈
၁၂။	LIFT၏နည်းပညာအကူအညီဖြင့်ရေးဆွဲထားသောကျေးရွာဖွံ့ဖြိုးရေးအစီအစဉ် ကိုးကားချက် .....	၁၉

LIFT၏နည်းပညာအကူအညီဖြင့်ရေးဆွဲထားသောကျေးရွာဖွံ့ဖြိုးရေးအစီအစဉ်မှ အချက်အလက်များကို ကိုးကားအသုံးပြုထားပါသည်။

### ၁။ မိုင်းခတ်မြို့နယ်အခြေပြမြေပုံ



၂။ အင်လုံကျေးရွာ အခြေပြမြေပုံ



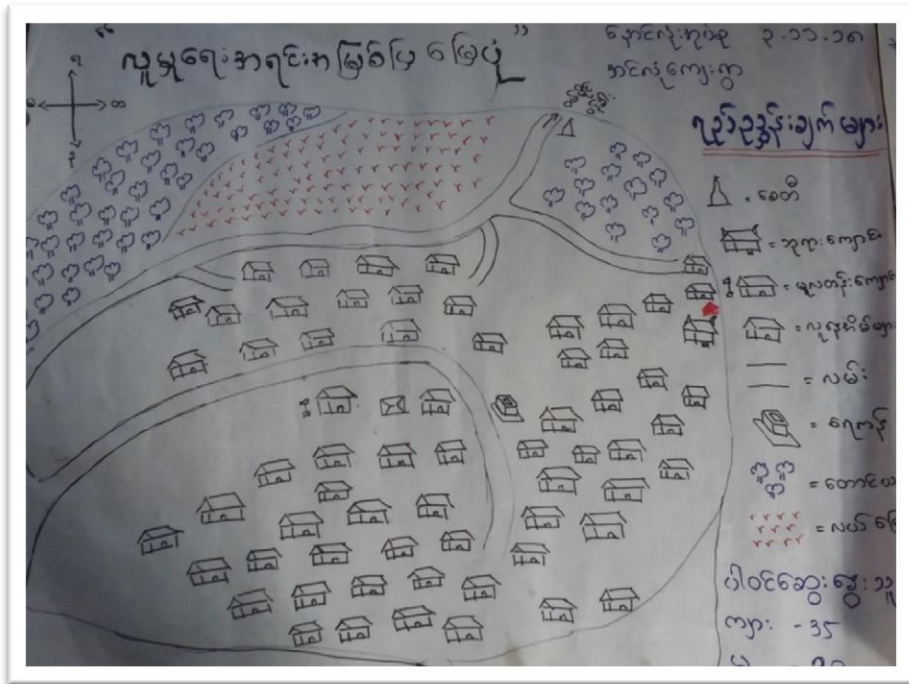
၃။ နောင်လုံးကျေးရွာအုပ်စု တွင်ပါဝင်သောကျေးရွာများစာရင်း

- ၁ - ကျိုင်းခေါင်ကျေးရွာ
- ၂ - အင်လုံကျေးရွာ
- ၃ - ပင်းနင်ကျေးရွာ
- ၄ - ဟိုလင်းဝမ်မိုင်ကျေးရွာ
- ၅ - ဝမ်ပိဝမ်မိုင်ကျေးရွာ
- ၆ - ပန်ခါးနေကျေးရွာ
- ၇ - ပန်ခါးတိုင်ကျေးရွာ
- ၈ - ပန်ဆောင်ကျေးရွာ
- ၉ - ပန်တောက်ကျေးရွာ
- ၁၀ - တုံဂျီကျေးရွာ
- ၁၁ - နမ့်ခတ်ဝမ်မိုင်ကျေးရွာ

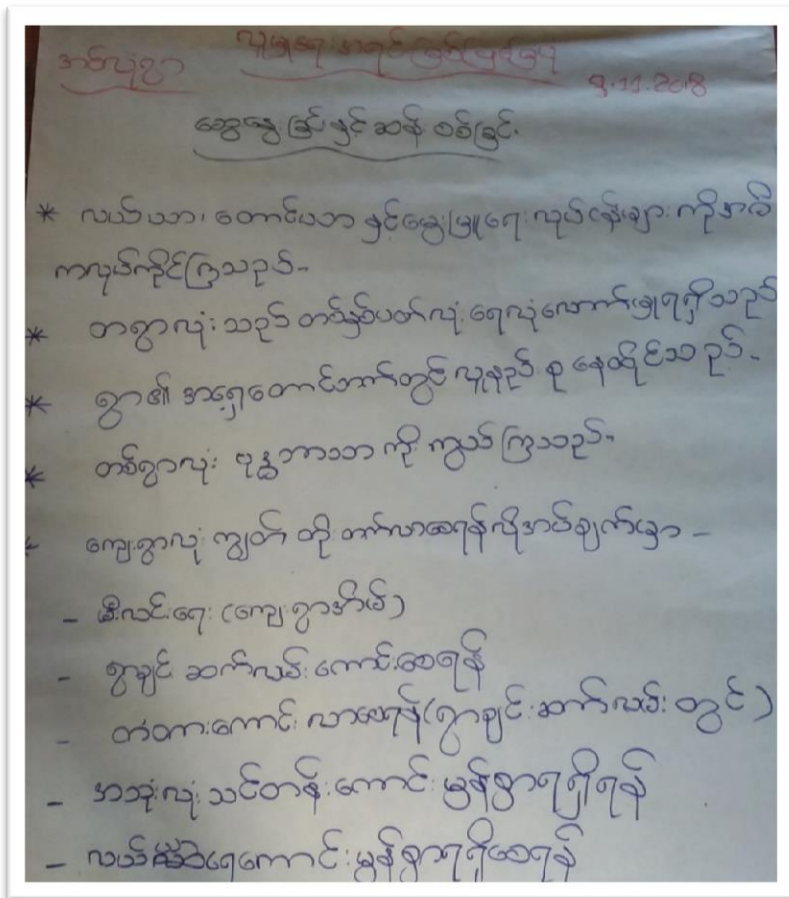




၆။ ကျေးရွာဖွံ့ဖြိုးရေးအစီအစဉ်အတွက်အသုံးပြုခဲ့သော PRA tools တစ်ခုချင်းစီအတွက် သုံးသပ်ချက်များ လူမှုရေးနှင့် ကျေးရွာအရင်းအမြစ်ပြုမြေပုံ



လူမှုရေးနှင့် ကျေးရွာအရင်းအမြစ်ပြုမြေပုံ သုံးသပ်ချက်



ရာသီခွင်ပြ ပြက္ခဒိန်

ရာသီခွင်ပြ ပြက္ခဒိန်

အကြောင်းအရာ	၁	၂	၃	၄	၅	၆	၇	၈	၉	၁၀	၁၁	၁၂
ရာသီဥတု	☀️	☀️	☀️	☀️	☀️	☁️	☁️	☁️	☁️	☁️	☁️	☁️
ရေအရင်းအမြစ်	🌊	🌊	🌊	🌊	🌊	🌊	🌊	🌊	🌊	🌊	🌊	🌊
ပင်ပန်းအားနည်းခြင်း	🐔	🐔	🐔	🐔	🐔	🐔	🐔	🐔	🐔	🐔	🐔	🐔
ကျန်းမာရေး	👤	👤	👤	👤	👤	👤	👤	👤	👤	👤	👤	👤
ဆေးကုသမှုရရှိမှု												
ပစ္စည်း												
သဘာဝဘေး												
ပန်း၊ ယိုးဒယား	🌸	🌸	🌸	🌸	🌸	🌸	🌸	🌸	🌸	🌸	🌸	🌸
အားလပ်ရက်												

ရက်ပေါင်း ၃၅  
မ - ၂၀

ရာသီခွင်ပြ ပြက္ခဒိန် သုံးသပ်ချက်

ရာသီခွင်ပြ ပြက္ခဒိန် ၇၈-၉.၁၁.၁၈  
ကျွန်း အင်္ဂလိပ်

ဆွေးနွေးခြင်းနှင့် ဆန်းစစ်ခြင်း

- \* လယ်ယာနှင့် တောင်ယာတို့ကို အဆီက ဝါရုပ်ကို နှစ်ကြိမ်ကြိမ်
- \* ကြွသည် -
- \* ဆွေးနွေးခြင်းကို ဝါရုပ်ပတ်လုံး လုပ်ကိုင်ကြသည်။
- \* ဆေးကုသမှုရရှိသည်။ ဝါရုပ်ပတ်လုံး လုပ်ကိုင်မှုရှိသည်။
- \* မိုးတိုင်း နှင့် ဆောင်း ဝင်စ လျော့တွင် လမ်းယမ်းဆက်သွယ်
- \* ရေအားလုံး သက်သေသည်။
- \* အင်္ဂလိပ်လ (၅) လပိုင်း နှင့် (၄) လ ပိုင်းတွင် အင်္ဂလိပ်
- \* တော်များဖြစ်သည်။

ကျေးဇူးတင်အားလုံး သည် တစ်နှစ်ပတ်လုံး လယ်ယာ၊ တောင်ယာ လုပ်ကိုင်ကြသော်လည်း အလုပ်သိမ်မွေ့ပြင်သော အင်္ဂလိပ်လ (၅) လ (၅)၊ (၄) လ ပိုင်းတို့ဖြစ်သည်။

ပါဝင်ဆွေးနွေးသူ - ၇၂ - ၃၅  
မ - ၂၀



**ဥစ္စာနေကြွယ်ဝမှုအဆင့်သတ်မှတ်ခြင်း**

အင်္ဂလိပ်ကျေခွာ		ဥစ္စာနေကြွယ်ဝမှုဇယား		ရက်စွဲ 3.11.2018 နံနက်	
အဆင့်	သတ်မှတ်ချက်	အိမ်ထောင်စုအရေအတွက်	ရက်စွဲ		
ချွင်းသာသော အုပ်စု	—	—	—		
အတင်အတင့်	လယ်ယာ၊ လယ်ထွန်စက်၊ နွားအနည်း၊ တက်၊ ဆိုင်ကယ်	၄၅	၇၅	၇၅	၇၅.၄၅
မပြေလည်သော အုပ်စု	လယ်ယာအနည်း၊ ယင်းတက်၊ သက်ကယ်အိမ်	၁၈	၁၈	၁၈	၂၈.၅၇
ခွင်းပါးသော အုပ်စု	—	—	—		
စုစုပေါင်း		၆၃	၆၃	၆၃	၁၀၀

**ဥစ္စာနေကြွယ်ဝမှုအဆင့်သတ်မှတ်ခြင်း၏ သုံးသပ်ချက်**


**ဥစ္စာနေကြွယ်ဝမှုအဆင့်သတ်မှတ်ခြင်း**  
**ဆွေးနွေးခြင်းနှင့် ဆန်းစစ်ခြင်း**

- \* လယ်ယာ၊ လယ်ထွန်စက်၊ နွားအနည်း၊ ယင်းတက်၊ ဆိုင်ကယ် ပိုင်ဆိုင်သော အိမ်ထောင်စု သည် အတင်အတင့် အဆင့် ဖြစ်ပြီး (၄၅) အိမ်ထောင်စု ရှိသည်။
- \* လယ်အနည်း၊ ယင်းတက်၊ သက်ကယ်အိမ် ပိုင်ဆိုင်သော အိမ်ထောင်စုသည် မပြေလည်သော အိမ်ထောင်စု များ ဖြစ်ပြီး (၁၈) အိမ်ထောင်စု ရှိသည်။
- \* ခွင်းပါးသော အုပ်စု များ ဖြစ်သော အိမ်ထောင်စု များ မရှိပါ။

ရက်စွဲ- 3.11.  
ပါဝင်ဆွေးနွေးသူ - ၅၅ - ၃၅  
မ - ၂၀



ကျား၊ မ ပင့်ကူအိမ်သုံးသပ်ခြင်း





ကျား၊ မ ပင့်ကူအိမ်သုံးသပ်ချက်

ဆွေးနွေးခြင်း ဆန်းစစ်ခြင်း (ပင်ကူအိမ်)      ရက်စွဲ - 3.11.18

- အမျိုးသမီးများ သည်ပစ္စည်း ဥစ္စာပိုင်းဆိုင်ရာ ကျေးဇူးအတွက် ပူပေါင်း ပါဝင်မှု တို့တွင် အလွန် အားပေးသည်။ အိမ်ရှင်အိမ် တစ်ခု သာ အမျိုးသား များ ထက်သာလျှင် ဆောင်ရွက်သည်။
- အမျိုးသမီးများသည် အသိပညာ အမြင်မရှိသော ကြောင့် ဦးဆောင်မှု အားပေးသည်။
- ပူပေါင်း၍ လုပ်ငန်း လုပ်ကိုင်လျှင် အလုပ်ပိုတွင် ခိုင်မာသည်။ (ကျား+မ)
- အမျိုးသားများ နှင့် အတူတကွ လုပ်ငန်းတွင် ရယူမိ (ကျား+မ) ပူးပေါင်း ဆောင်ရွက်တတ်လာမည်။

ရွာ - ဒာပလုံ  
ပါဝင်ဆွေးနွေးသူ ကျား - 35  
မ - 20

ကျေးရွာအရင်းအမြစ်အသုံးချမှုဇယား



ကျေးရွာအရင်းအမြစ်အသုံးချမှုဇယား သုံးသပ်ချက်

သက်တမ်း: ၇လ ၈-၁. 11. 18

ဆွေးနွေးခြင်းနှင့် ဆုံးဖြတ်ခြင်း:

→ အမျိုးသမီး၊ သမီး၊ သား၊ သားထိန်း၊ ချုပ်လုပ်ကိုင်သော အလုပ်မရှိပါ။


→ တောင်ယာ၊ လုပ်ငန်း၊ လယ်ယာလုပ်ငန်းကို (ကျား+မ) ပူးပေါင်းထိန်းချုပ်ကြပါသည်။

→ လမ်း၊ စာသင်ကျောင်း၊ ချောင်း၊ လယ်ထွက်စက် တို့ကို အမျိုးသား၊ များက ထိန်းချုပ်ပါသည်။

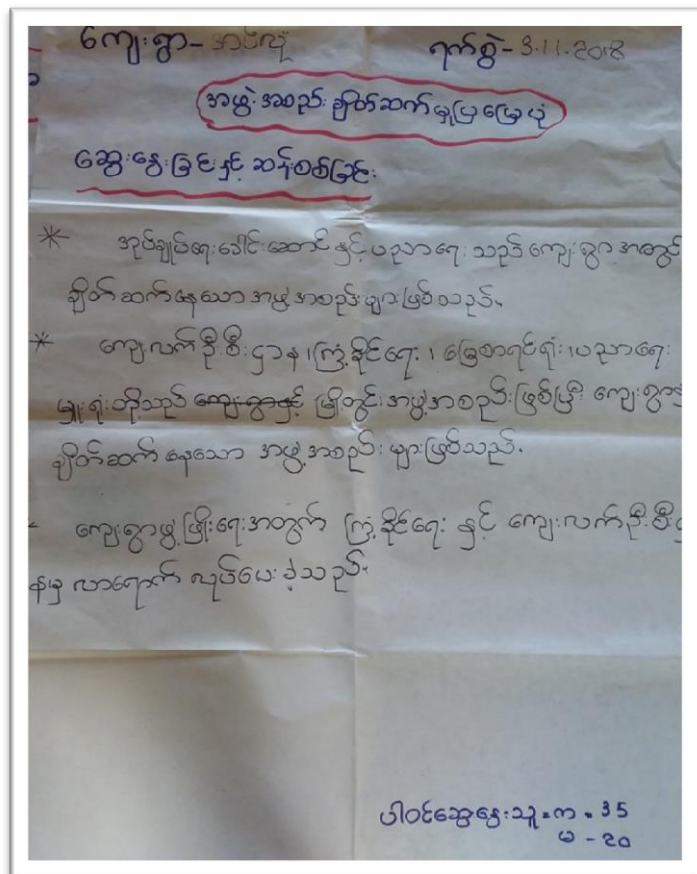
→ အမျိုးသမီး၊ များအား ပြုပြင်မှုပေါင်း လုပ်သော ခွင့်ပြုချက် လုပ်ကိုင်ခွင့်ပေးရန် များအား ဖြစ်တင်ပေးနိုင်သည်။ အမျိုးသား၊ များ ၅ နှစ်တိုင်း တူလုပ်သော စာသင်လမ်း မည်ဖြစ်သည်။

ပါဝင်ဆွေးနွေးသူ - ကျား - 35  
မ - 20

### အဖွဲ့အစည်းချိတ်ဆက်မှုပြမြေပုံ



### အဖွဲ့အစည်းချိတ်ဆက်မှုပြမြေပုံ သုံးသပ်ချက်





၇။ ကျေးရွာဖွံ့ဖြိုးရေးအစီအစဉ်ဆောင်ရွက်မှုမှတ်တမ်းဓါတ်ပုံများ

ကျေးရွာအစည်းအဝေးနှင့် PRA Tools များအသုံးပြု၍ အချက်အလက်ကောက်ခံခြင်း





၈။ ကျေးရွာအခြေခံအချက်အလက် (ပုံစံ -၁)

Long - 99-37761    Lat - 21- ၆73973

ပုံစံ - ၈ - ၁ ကျေးရွာအခြေခံအချက်အလက်များ (Form PC 1)

လမ်းညွှန်ချက်၊ ကျေးရွာတစ်ရွာသို့ ပထမဆုံးမိတ်ဆက်ခရီး သွားရောက်သောအခါ လူထုစည်းရုံးရေးမှူးသည် ကျေးရွာ ခေါင်းဆောင်များအား ကျေးရွာအချက်အလက်များကို မေတ္တာရပ်ခံ၍ တောင်းခံရသည်။ ဤအချက်အလက်များကို စီမံကိန်း မိတ်ဆက်အစည်းဝေးမတိုင်မီတောင်းခံရမည်။ စီမံကိန်းမိတ်ဆက်အစည်းဝေးတွင် လူထုစည်းရုံးရေးမှူးသည် ဤအချက်အလက် များအား စစ်ဆေးပြီး မှန်ကန်အောင်ပြုလုပ်ရမည်။ ပြီးနောက်တွင် လူထုစည်းရုံးရေးမှူးမှ သတင်းအချက်အလက်ထံသို့ Tablets မှ တဆင့် ဖြည့်သွင်းရမည်။

ကျေးရွာခေါင်းဆောင် အမည် (မြို့နယ်)	ကျေးရွာခေါင်းဆောင်၏ ဖုန်းနံပါတ်	လူထုစည်းရုံးရေးမှူး၏ အမည်
ဦးလှိုင်စိန်		ဦးမျိုးမြင့်စွာ
ပြည်နယ်၊ တိုင်းဒေသကြီး ရှမ်း	မြို့နယ် မိုင်းတော်	ကျေးရွာအုပ်စု
(အရှေ့)		နောင်လုံ
		ကျေးရွာ
		စာရင်း

က။ လူဦးရေ

လူမျိုးစု	အိမ်ထောင်စုအရေအတွက်	ကိုးကွယ်သည့်ဘာသာ	အိမ်ထောင်စုအရေအတွက်
လူမျိုးစု (၁) - ကန်ဒါ	63	ဘာသာ (၁) - ဟိန္ဒူ	64
လူမျိုးစု (၂) - ကရင်	1	ဘာသာ (၂) -----	
လူမျိုးစု (၃) -----		ဘာသာ (၃) -----	
လူမျိုးစု (၄) -----		ဘာသာ (၄) -----	
လူမျိုးစု (၅) -----		ဘာသာ (၅) -----	
လူမျိုးစုရော -----		ဘာသာရော -----	
အခြား			
	အရေအတွက်		
မသန်စွမ်းသူများ	-		
သက်ကြီးရွယ်အိုများ (၆၅ နှစ် နှင့် အထက်)	4		
စစ်ဘေးရှောင်	-		

	အမျိုးသား (အရေအတွက်)	အမျိုးသမီး (အရေအတွက်)
လူဦးရေ	119	151
လူမျိုးစု (၁) - ကန်ဒါ	116	148
လူမျိုးစု (၂) - ကရင်	3	3
လူမျိုးစု (၃) -----		
လူမျိုးစု (၄) -----		
လူမျိုးစု (၅) -----		
အခြား		
အိမ်ထောင်ဦးစီး	55	9

(ခ) အခြေခံအဆောက်အအုံ အသုံးအဆောင်များ

စာသင်ကျောင်း	အမှတ် ခြံပ်ပါ	ကျန်းမာရေး	အမှတ် ခြံပ်ပါ	ဘာသာရေး အဆောက် အအုံများ	အမှတ် ခြံပ်ပါ
မူကြိုကျောင်း	<input type="checkbox"/>	တိုက်နယ်ဆေးရုံ	<input type="checkbox"/>	ဓေတီ	<input checked="" type="checkbox"/>
မူလတန်းကျောင်း	<input checked="" type="checkbox"/>	ကျန်းမာရေးဌာန	<input type="checkbox"/>	ဘုန်းကြီးကျောင်း	<input type="checkbox"/>
မူလနှစ်ကျောင်း	<input type="checkbox"/>	ကျန်းမာရေးဌာနခွဲ	<input type="checkbox"/>	ဟိန္ဒူဘုရားကျောင်း	<input type="checkbox"/>
အလယ်တန်းကျောင်း	<input type="checkbox"/>	ဆေးပေးခန်း	<input type="checkbox"/>	ခရစ်ယာန်ကျောင်း	<input type="checkbox"/>
လယ်လွန်ကျောင်း	<input type="checkbox"/>	အခြား	<input type="checkbox"/>	ဗလီ	<input type="checkbox"/>
အထက်တန်းကျောင်း	<input type="checkbox"/>			အခြား	<input type="checkbox"/>
အခြား	<input type="checkbox"/>				
မှတ်ချက်		မှတ်ချက်		မှတ်ချက်	

(ဂ) ကျွမ်းကျင်သူများမှတ်တမ်း (ကျေးရွာတွင်နေထိုင်သော သို့မဟုတ် တခြားရွာမှလာရောက်သော ကျွမ်းကျင်သူများ)

(ခ) စာသင်ကျောင်း			(၂) ကျန်းမာရေး			(၃) လက်မှုပညာရှင်		
	ရွာတွင်နေ ထိုင်သူ	အခြားရွာမှ လာသူ		ရွာတွင်နေ ထိုင်သူ	အခြား ရွာမှ လာသူ		ရွာတွင် နေထိုင်သူ	အခြားရွာ မှလာသူ
မူလတန်းပြဆရာ/မ	<input type="checkbox"/>	<input checked="" type="checkbox"/>	ဆရာဝန်	<input type="checkbox"/>	<input type="checkbox"/>	လက်သမား	<input type="checkbox"/>	<input type="checkbox"/>
အထက်တန်းပြဆရာ/မ	<input type="checkbox"/>	<input type="checkbox"/>	လက်ထောက် ကျန်းမာရေးမှူး	<input type="checkbox"/>	<input type="checkbox"/>	ပန်းရံ	<input type="checkbox"/>	<input type="checkbox"/>
အလယ်တန်းပြဆရာ/မ	<input type="checkbox"/>	<input type="checkbox"/>	အမျိုးသမီးကျန်းမာရေး ဆရာမ	<input type="checkbox"/>	<input type="checkbox"/>	လျှပ်စစ်ကျွမ်းကျင် ပီးသမား	<input type="checkbox"/>	<input type="checkbox"/>
မူကြိုဆရာ/မ	<input type="checkbox"/>	<input type="checkbox"/>	သားဖွားဆရာမ	<input type="checkbox"/>	<input type="checkbox"/>	ရေပိုက်သူယ်သူ	<input type="checkbox"/>	<input type="checkbox"/>
အခြား	<input type="checkbox"/>	<input type="checkbox"/>	ပြည်သူ့ကျန်းမာရေးလုပ်သား	<input type="checkbox"/>	<input type="checkbox"/>	စက်ပြင်ဆရာ	<input type="checkbox"/>	<input type="checkbox"/>
မှတ်ချက်			မှတ်ချက်			မှတ်ချက်		

(ဃ) ကျေးရွာသို့ ရောက်ရှိနိုင်သည့် လမ်းအခြေအနေ / ကျေးရွာတစ်ရွာသည် ၎င်း၏ ကျေးရွာအုပ်စုနှင့် ဆက်သွယ်ထားသော လမ်းအခြေအနေ (အောက်ပါတို့ကိုပိုင်းပါ)

ကျောက်ကြမ်းလမ်း: \_\_\_\_\_ ကတ္တရာလမ်း: \_\_\_\_\_ တွန်ကရစ်လမ်း: \_\_\_\_\_ မော်တော်ဆိုင်ကယ်လမ်း: \_\_\_\_\_  
 ကျောက်စင်းစမ်း:  မြေသားလမ်း: \_\_\_\_\_ လူသွားလမ်း: \_\_\_\_\_ အခြား: \_\_\_\_\_

(င) ကျေးရွာဖွံ့ဖြိုးမှုစီမံချက်

(၁) လူထုဗဟိုပြုစီမံကိန်းမစတင်မှီ ဤကျေးရွာတွင်ကျေးရွာဖွံ့ဖြိုးမှု စီမံချက်ရှိခဲ့ပါသလား?

ပိုင်းပါ  
ရှိပါသည်/မရှိပါ/မသိပါ

(၂) ရှိခဲ့ပါလျှင် ဤစီမံချက်ကို မည်သည့် ခုနှစ်တွင်ပြင်ဆင်ခဲ့ပါသနည်း?

နှစ် 2012 / မသိပါ

(၃) ဤစီမံချက်ကို မြို့နယ်မှအတည်ပြုခဲ့ပါသလား?

ပြုခဲ့ပါသည်/မပြုခဲ့ပါ / မသိပါ

(စ) ခရီးအကွာအဝေး

(၁) ဤကျေးရွာ၏ပဟိုမှ ၎င်းကျေးရွာအုပ်စု၏ပဟိုအထိ ခရီးပိုင်မည်မျှကွာဝေးသနည်း? ပိုင် 13.7 / မသိပါ

(၂) ဤကျေးရွာမှ ၎င်းကျေးရွာအုပ်စုပဟိုအထိ သွားလာရာတွင်ကြာမြင့်သည့်အချိန်။

ခြောက်သွေ့ရာသီတွင်ကြာချိန်-----/ ၀၂ / ၃၀ ထော်လာရီ/မော်တော်ဆိုင်ကယ်/ခြေလျင်/လား/မော်တော်ဘုတ်/  
အခြား: -----

မိုးရာသီတွင်ကြာချိန်-----/ ၀၂ / ၁၅ ထော်လာရီ/မော်တော်ဆိုင်ကယ်/ခြေလျင်/လား/မော်တော်ဘုတ်/  
အခြား: -----

(ဆ) ပတ်ဝန်းကျင်ဆိုင်ရာ သဘာဝဘေးအန္တရာယ်

ဤကျေးရွာတွင် ရေကြီးခြင်းကဲ့သို့ သဘာဝဘေးအန္တရာယ်ကျရောက်ဖူးခြင်း ရှိပါသလား။

မရှိပါ  ရှိပါသည် ရှိလျှင်ဖော်ပြပါ ----- မြို့၊ ဝေသာ -----

(ဇ) ကျေးရွာတွင် ဖွဲ့စည်းထားသော အဖွဲ့အစည်းများ

လူထုပဟိုပြုစီမံကိန်းမတိုင်မီ ဤကျေးရွာတွင် ကျေးရွာဖွံ့ဖြိုးရေးအတွက် အစိုးရ (သို့) ရွာသားများကိုယ်တိုင်(သို့) စီမံကိန်းတစ်ခုခု ဖွဲ့စည်းထားသည့် အဖွဲ့အစည်းများရှိပါသလား။

(၁) -----

(၂) -----

(ဈ) အထွေထွေအုပ်ချုပ်ရေး ဦးစီးဌာန (GAD) မှ မှတ်တမ်းတင်ထားခြင်း

ဤကျေးရွာသည် အထွေထွေအုပ်ချုပ်ရေး ဦးစီးဌာန (GAD) မှ မှတ်တမ်းတင်ထားမှု ရှိပါသလား။

မရှိပါ  ရှိပါသည်

ကျေးရွာခေါင်းဆောင်

အမည် ဦးလှိုင်စွယ်

လက်မှတ်

နေ့. ၈. 11. 2018

လူထုစည်းရုံးရေးမှူး

အမည် ဦးမျိုးဇင်စော

လက်မှတ်

Handwritten signature

နေ့. ၅. 11. 2018









၈။ လူထုပီပီကိန်း၏ လာမည့် ( ၄ ) နှစ်အတွက် အကျုံးဝင်သော ဦးစားပေး ဖွံ့ဖြိုးတိုးတက်မှု လုပ်ငန်း အစီအစဉ်များအားဖော်ပြပါ။

အဆင့်	ကျေးရွာအတွက် ဦးစားပေး ဖွံ့ဖြိုးတိုးတက်မှု လုပ်ငန်းစဉ်များ	အဆိုပြုသူ (အမျိုးသားများ/ အမျိုးသမီးများ/အမျိုးသား+ အမျိုးသမီး)	ခန့်မှန်းကုန်ကျ ဝရိတ်	အကျိုးခံစားခွင့်ရှိသူ ခန့်မှန်းခြေ အရေအတွက်
၀	တံတားမြို့ခြင်ခြင်းလုပ်ငန်း (ကွန်ကရစ်)	(က)	(၅၀) သိန်း	၇၇၀
၂	လယ်ယာမြေများ ၆၅ ငှက်သွယ်တန်းခြင်းလုပ်ငန်း	(က)	(၅၀) သိန်း	၇၇၀
၃	ကျောက်ခဲ ၆၅ လုပ်ငန်း (စွာပျင်းဆက်)	(က+မ)	(၅၄၅) သိန်း	၇၇၀
၄	ကျေးရွာတွင် အိမ်ခြံမြေ ၆၅ (၆၅ အာ ကွန်စရစ်)	(မ)	(၂၀၀) သိန်း	၇၇၀
၅	ဆေးပေးခန်း တည်ဆောက်ခြင်း	(က)	(၆၀) သိန်း	၇၇၀

၉။ ယခုလျှောက်ထား ( ၅၇၂ ) ( ၁ ) ( ၅၀ ) သိန်း

၁။ လူထုပီပီကိန်း၏ လာမည့် ( ၄ ) နှစ်အတွက် အကျုံးဝင်သော ဦးစားပေး ဖွံ့ဖြိုးတိုးတက်မှု လုပ်ငန်း အစီအစဉ်များအားဖော်ပြပါ။

အဆင့်	ကျေးရွာအတွက် ဦးစားပေး ဖွံ့ဖြိုး တိုးတက်မှု လုပ်ငန်းစဉ်များ	အဆိုပြုသူ (အမျိုးသားများ/ အမျိုးသမီးများ/အမျိုးသား+ အမျိုးသမီး)	အခန်းကဏ္ဍ
၀	စာသင်ရုံ လျှောက်ထား	(မ)	ပညာရေး ကဏ္ဍ
၂			
၃			
၄			
၅			

ခေါင်းဆောင်၊ ကျေးရွာပီပီကိန်းအထောက်အကူပြုကော်မီတီမှ အတည်ပြုသည်။

အမည် မိုးအိန်စွတ် လက်မှတ်  ဇူလိုင် ၄-၁၁-၂၀၁၈



၁၁။ ကဏ္ဍအလိုက် ဦးစားပေးလုပ်ငန်းချုပ်ငယ်များ

ရှေးလုံကျပ်စု  
မင်းလုံရွာ

ကဏ္ဍအလိုက် ဦးစားပေးလုပ်ငန်းချုပ်ငယ်များ

ကဏ္ဍ	ဦးစားပေးအဆင့်	လုပ်ငန်းအမျိုးအစား	အဆိုပြုသူ (အမှန်ဖြစ်ရန်)			ခုနှစ်	ထောက်ပံ့ပံ့အဖွဲ့အစည်း (ဆို) ဌာန	မှတ်ချက်
			ကျား	မ	ကျား+မ			
အခြေခံအဆောက်အအုံအလုပ်များ (လက်လှမ်းမီ/လက်တား/ရေရရှိရေး/စီမံခန့်ခွဲရေး)	၀	ဗဟိုကျွန်းဝယ် (ပျဉ်းမာန်)	✓	-	-	၂၀၁၆		
	၂	လက်ကျန်ကုန်ပစ္စည်းများဖြန့်ဖြူး	✓	-	-	၂၀၁၆		
	၃	ရွာချင်းအဆက်အသွယ်လမ်း	-	-	✓	၂၀၁၈		
	၄	ကျေးလက်အဖွဲ့အစည်းများ	-	✓	-	၂၀၁၈		
	၅							
အခြေခံအဆောက်အအုံအလုပ်များ (လက်လှမ်းမီ/လက်တား/ရေရရှိရေး/စီမံခန့်ခွဲရေး)	၀	ဘေးလမ်းဖျက်ဆီးခြင်း	✓	-	-	၂၀၁၈		
	၂							
	၃							
	၄							
	၅							
အခြေခံအဆောက်အအုံအလုပ်များ (လက်လှမ်းမီ/လက်တား/ရေရရှိရေး/စီမံခန့်ခွဲရေး)	၀							
	၂							
	၃							
	၄							
	၅							
အခြေခံအဆောက်အအုံအလုပ်များ (လက်လှမ်းမီ/လက်တား/ရေရရှိရေး/စီမံခန့်ခွဲရေး)	၀							
	၂							
	၃							
	၄							
	၅							
အခြေခံအဆောက်အအုံအလုပ်များ (လက်လှမ်းမီ/လက်တား/ရေရရှိရေး/စီမံခန့်ခွဲရေး)	၀	ကျေးလက်အဖွဲ့အစည်းများ	✓	-	-	၂၀၁၈		
	၂							
	၃							
	၄							
	၅							

၁၂။ ကိုးကားချက်

ကျေးရွာဖွံ့ဖြိုးရေး အစီအစဉ်မှ ကိုးကားချက်များ

စဉ်	အကြောင်းအရာ	(၄၈) ဇယားအညွှန်း		မှတ်ချက်
		ကိုးကားရန်	လေ့လာရန်	
၁။	ကျေးရွာအခြေခံအချက်အလက်များ	ဇယား ၁၊ ၂၊ ၃၊ ၆။	ဇယား ၈၊ ၂၂၊ ၂၇၊ ၃၀၊ ၄၂။	
၂။	လူမှုရေးအရင်းအမြစ်ပြုပြင်မှု	ဇယား ၄၊ ၅၊ ၁၄၊ ၂၂၊ ၃၇၊ ၄၀၊ ၄၁၊ ၄၂။	ဇယား ၈၊ ၁၃၊ ၂၇၊ ၃၈၊ ၄၄။	
၃။	ဥစ္စာနေကြွယ်ဝမှုအဆင့်သတ်မှတ်ချက်	ဇယား ၆၊ ၁၃။	ဇယား ၁၆။	
၄။	ပိုင်ဆိုင်မှုသုံးသပ်ခြင်း	ဇယား ၁၄၊ ၁၆၊ ၁၉၊ ၄၃၊ ၄၅၊ ၃၇။	ဇယား ၁၃၊ ၁၇၊ ၃၈။	
၅။	ရာသီခွင်ပြုပြင်မှု	ဇယား ၉၊ ၁၅၊ ၂၄၊ ၃၄၊ ၃၇။	ဇယား ၂၂၊ ၂၆၊ ၃၅။	
၆။	ပင့်ကူအိမ်သုံးသပ်ချက်	ဇယား ၃၊ ၃၀၊ ၃၉၊ ၄၀။	ဇယား ၃၀။	
၇။	ဗင်းပုံစံ	ဇယား ၁၁၊ ၁၂။		

အင်္ဂလိပ်ကျေးရွာ ကျေးရွာ ဖွံ့ဖြိုးရေးအစီအစဉ်ကို ဇယား ၄၈ ခုဖြင့် ဖော်ပြထားကြောင်းတွေ့ရသည်။





လူထုဗဟိုပြုစီမံကိန်း  
“ကျေးလက်လူထုအခြေပြု၊ ဖွံ့ဖြိုးမှုကိုတိုးရှေးရှု”  
လူထုဗဟိုပြုစီမံကိန်း၊ မိုင်းခတ်မြို့နယ်၊ ရှမ်းပြည်နယ် (အရှေ့ပိုင်း)