

ပြည်ထောင်စုသမ္မတမြန်မာနိုင်ငံတော်အစိုးရ  
စိုက်ပျိုးရေး၊ မွေးမြူရေးနှင့် ဆည်မြောင်းဝန်ကြီးဌာန  
ကျေးလက်ဒေသဖွံ့ဖြိုးတိုးတက်ရေးဦးစီးဌာန

# လူထုပတ်ဝန်းကျင်စီမံကိန်း



ကျေးရွာဖွံ့ဖြိုးရေးအစီအစဉ်  
Village Development Plan (VDP)  
နောင်လုံးကျေးရွာအုပ်စုပန်တောက်ကျေးရွာ

Contents

၁။ မိုင်းခတ်မြို့နယ်အခြေပြမြေပုံ ..... 2

၂။ ပန်တောက်ကျေးရွာ အခြေပြမြေပုံ..... 3

၃။ နောင်လုံးကျေးရွာအုပ်စု တွင်ပါဝင်သောကျေးရွာများစာရင်း ..... 3

၄။ ကျေးရွာအခြေခံအချက်အလက်များ (ကျေးရွာသမိုင်းကြောင်း) ..... 4

၆။ ကျေးရွာဖွံ့ဖြိုးရေးအစီအစဉ်အတွက်အသုံးပြုခဲ့သော PRA tools တစ်ခုချင်းစီအတွက် သုံးသပ်ချက်များ ..... 5

    ၆.၁။ လူမှုရေးနှင့် ကျေးရွာအရင်းအမြစ်ပြမြေပုံ ..... 5

    ၆.၂။ ရာသီခွင်ပြ ပြက္ခဒိန်..... 6

    ၆.၃။ ဥစ္စာနေကြွယ်ဝမှုအဆင့်သတ်မှတ်ခြင်း..... 7

    ၆.၄။ ကျား၊ မ ပင့်ကူအိမ်သုံးသပ်ခြင်း ..... 8

    ၆.၅။ ကျေးရွာအရင်းအမြစ်အသုံးချမှုဇယား ..... 9

    ၆.၆။ အဖွဲ့အစည်းချိတ်ဆက်မှုပြမြေပုံ..... 10

၇။ ကျေးရွာဖွံ့ဖြိုးရေးအစီအစဉ်ဆောင်ရွက်မှု မှတ်တမ်းဓါတ်ပုံများ ..... 11

၈။ ကျေးရွာအခြေခံအချက်အလက်(ပုံစံ-၁) ..... 12

    ၈.၁။ ပထမနှစ်စက်ဝန်း ကျေးရွာအချက်အလက် (ပုံစံ-၁)..... 12

    ၈.၂။ ဒုတိယနှစ်စက်ဝန်း ကျေးရွာအချက်အလက် (ပုံစံ-၁)..... 15

၉။ စီမံကိန်းစက်ဝန်းအချိန်ဇယား ( ပုံစံ - ၂ )..... 19

    ၉.၁။ ပထမနှစ်စက်ဝန်း စီမံကိန်းစက်ဝန်းအချိန်ဇယား (ပုံစံ-၂)..... 19

    ၉.၂။ ဒုတိယနှစ်စက်ဝန်း စီမံကိန်းစက်ဝန်းအချိန်ဇယား (ပုံစံ-၂)..... 20

၁၀။ ကျေးရွာဖွံ့ဖြိုးရေး ဦးစားပေးအစီအစဉ် ( ပုံစံ -၃ ) ..... 21

    ၁၀.၁။ ပထမနှစ်စက်ဝန်း ကျေးရွာဖွံ့ဖြိုးရေး ဦးစားပေးအစီအစဉ် (ပုံစံ-၃) ..... 21

    ၁၀.၂။ ဒုတိယနှစ်စက်ဝန်း ကျေးရွာဖွံ့ဖြိုးရေး ဦးစားပေးအစီအစဉ် (ပုံစံ-၃)..... 23

၁၁။ ကဏ္ဍအလိုက်ဦးစားပေးဖွံ့ဖြိုးရေးလုပ်ငန်းစဉ်များ ..... 26

    ၁၁.၁။ ပထမနှစ်စက်ဝန်း ကဏ္ဍအလိုက်ဦးစားပေးဖွံ့ဖြိုးရေးလုပ်ငန်းစဉ်များ..... 26

    ၁၁.၂။ ဒုတိယနှစ်စက်ဝန်း ကဏ္ဍအလိုက်ဦးစားပေးဖွံ့ဖြိုးရေးလုပ်ငန်းစဉ်များ..... 27

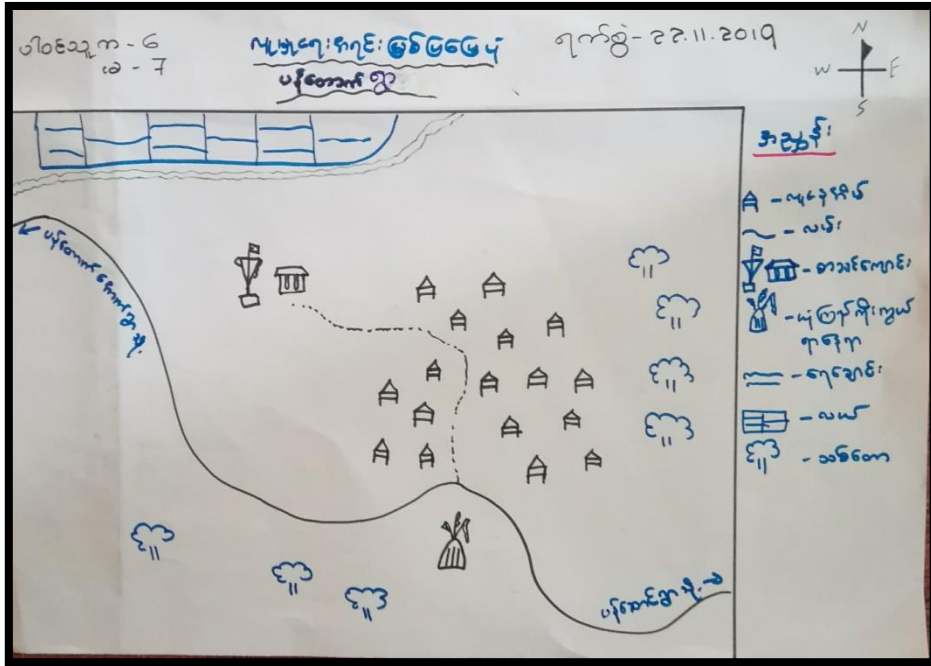
၁၂။ အစည်းအဝေးမှတ်တမ်း ..... 28

    ၁၂.၁ ဒုတိယနှစ် စက်ဝန်း အစည်းအဝေးမှတ်တမ်း..... 28

၁၃။ ကျေးရွာစီမံခန့်ခွဲမှုအဖွဲ့ဝင်စာရင်း ..... 30



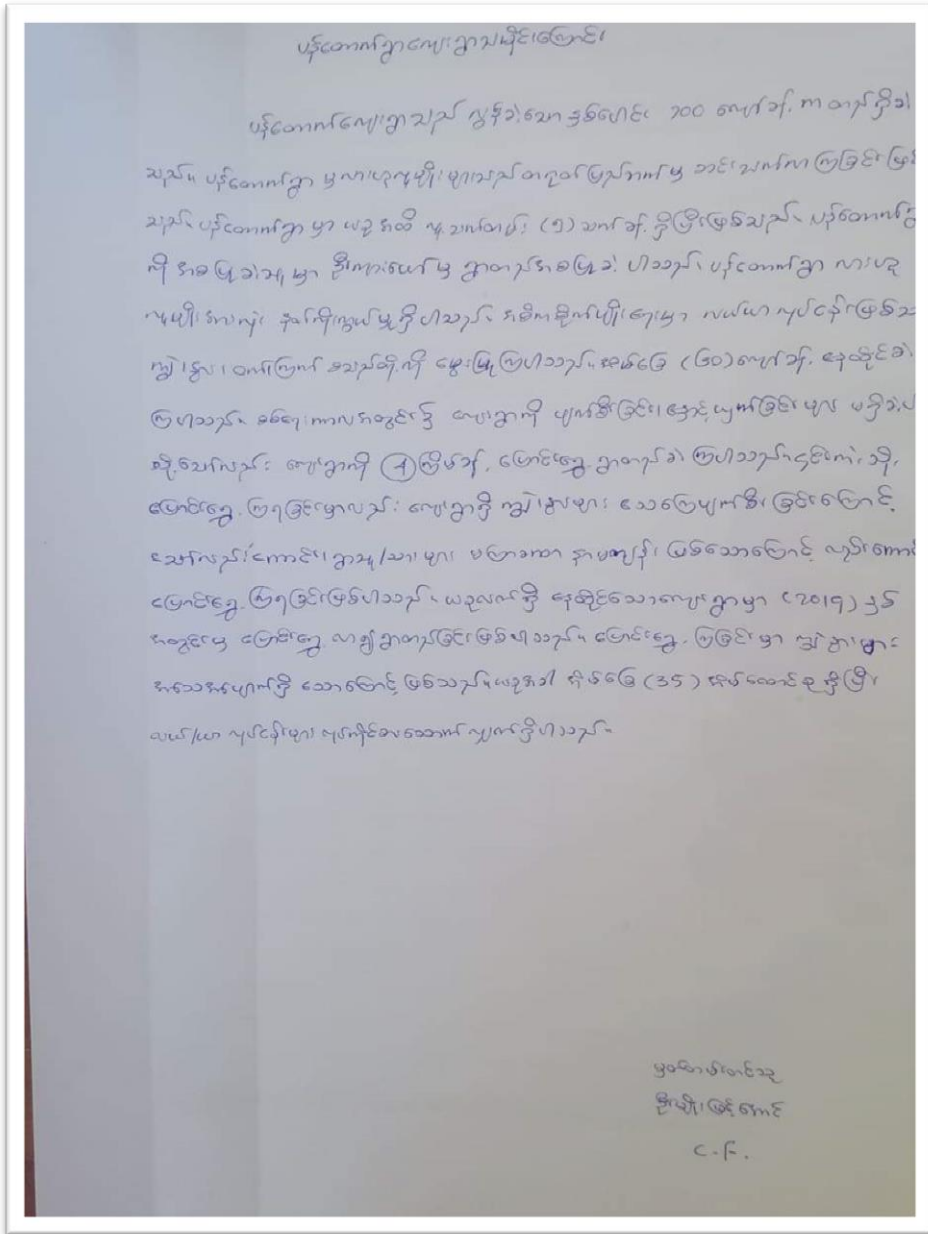
## ၂။ ပန်တောက်ကျေးရွာ အခြေပြမြေပုံ



## ၃။ နောင်လုံးကျေးရွာအုပ်စု တွင်ပါဝင်သောကျေးရွာများစာရင်း

၁. ကျိုင်းခေါင် ကျေးရွာ
၂. ပင်းနင် ကျေးရွာ
၃. နမ့်ခတ်ဝမ်မိုင် ကျေးရွာ
၄. ဟိုလင်းဝမ်မိုင် ကျေးရွာ
၅. ဝမ်ပိဝမ်မိုင် ကျေးရွာ
၆. ပန်ခါးတိုင် ကျေးရွာ
၇. ပန်ဆောင် ကျေးရွာ
၈. အင်လုံကျေးရွာ
၉. တုံဂျီ(အပေါ်) ကျေးရွာ
၁၀. ဟိုလင်းဝမ်မိုင်အောက် ကျေးရွာ
၁၁. ပန်တောက် ကျေးရွာ
၁၂. တုံဂျီ ကျေးရွာ
၁၃. ပန်တောက် အောက်ရွာ
၁၄. ပန်ခါးနေ အောက်ရွာ

## ၄။ ကျေးရွာအခြေခံအချက်အလက်များ (ကျေးရွာသမိုင်းကြောင်း)

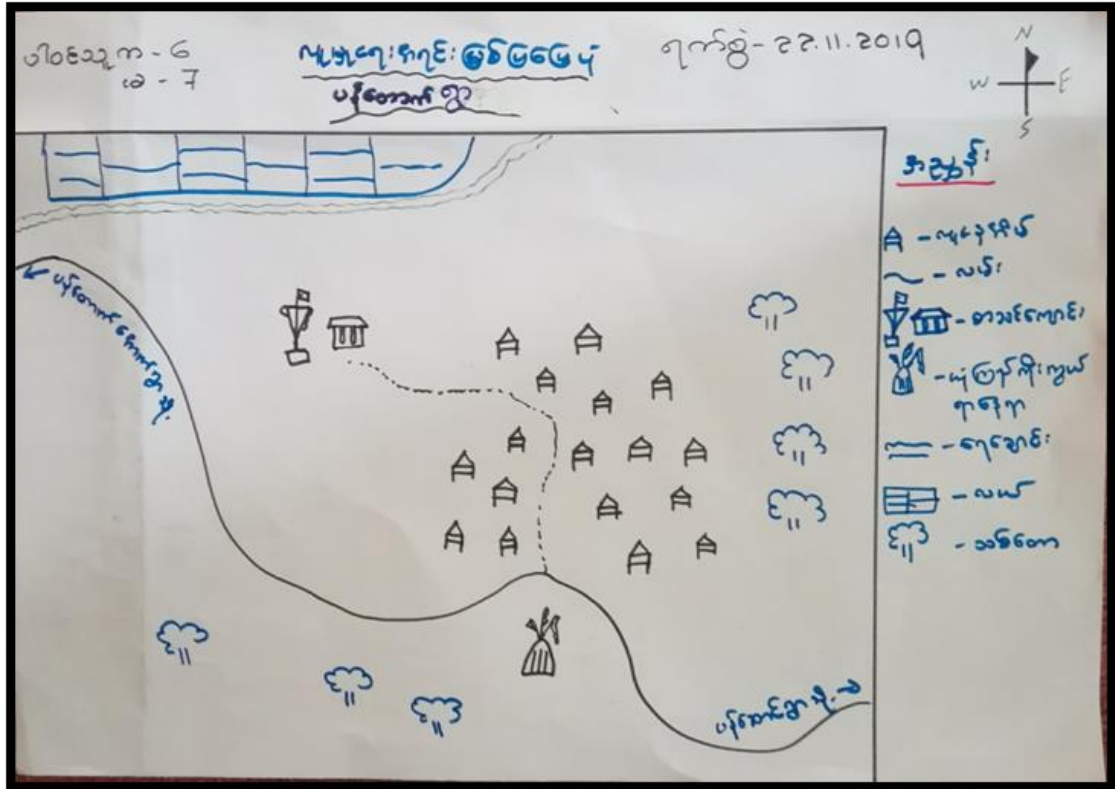


## ၅။ လူထုပူးပေါင်းပါဝင်သော လူမှုဆန်းစစ်ခြင်းနှင့် အကဲဖြတ်ခြင်းလုပ်ငန်းစဉ် အကျဉ်းချုပ်ဇယား

စဉ်	အသုံးပြုခဲ့သော PRA Tools များ
၁	ကျေးရွာအရင်းအမြစ်ပြပုံ (Social Map)
၂	ရာသီခွင်ပြပြက္ခဒိန် (Seasonal Clender)
၃	ဥစ္စာနေကြွယ်ဝမှု ဦးစားပေးအဆင့်သတ်မှတ်ခြင်း (Wealth Ranking)
၄	ကျား၊ မ ယဉ်ကျေးအိမ်သုံးသပ်ခြင်း (Cob Web)
၅	အရင်းအမြစ်အသုံးချမှုဖော်ထုတ်ခြင်း ဇယား (Asset Mapping)
၆	အဖွဲ့အစည်းချိတ်ဆက်မှုပြပုံ (Veen diagram)

## ၆။ ကျေးရွာဖွံ့ဖြိုးရေးအစီအစဉ်အတွက်အသုံးပြုခဲ့သော PRA tools တစ်ခုချင်းစီအတွက် သုံးသပ်ချက်များ

### ၆.၁။ လူမှုရေးနှင့် ကျေးရွာအရင်းအမြစ်ပြုမြေပုံ



### လူမှုရေးနှင့် ကျေးရွာအရင်းအမြစ်ပြုမြေပုံ သုံးသပ်ချက်

ပန်တောက်  
 +  
 ယန်တောက်  
 အောက်ရွာ

လူမှုရေးနှင့် အရင်းအမြစ်ပြု  
 မြေပုံ

၇က်စွဲ- ၂၂.၁၁. ၂၀၁၉

ဆွေဇွဲခြင်နှင့် ဆန်းစစ်ခြင်း

- \* လယ်ယာ၊ တောင်ယာ၊ သစ်တောများ၊ ချောင်း၊ တောတောင်များကို အမြို့မြို့ဖြင့် အသက်မွေးဝမ်းကြောင်းဖြင့် ဖြည့်သည့်။
- \* ဘေ့ကံရှေ့၊ သုံးရှေ့၊ နည်းပါး၍ လုံလောက် မြို့မရှိ။
- \* တစ်ရွာလုံး ဖုတ်စား ဘာသာကို ဖွယ်ကြ သည်။
- \* ဆင်းရဲ၊ ချမ်းသာ မရွေးဘဲ တကွ ဖေထိုင်ကြ သည်။
- \* ဝိုးတက် ရန်လိုအပ်သော အချက်များ
  - ကျေးရွာမီးလစ်ရှေ့ / - စိမ်းစမ်းရှေ့ယယ်ယာခြင်း
  - ချောင်းကူးတံတားယယ်၊ ခန်းမဆောင်တည် ဆောက်ခြင်း၊ ဇေယာလမ်းချဲ့ထွင်ခြင်း၊
  - အများသုံး ဝိပိဿာ၊ ရွာချစ်ဆက်ကျောက်ခင်းလမ်း













## ၇။ ကျေးရွာဖွံ့ဖြိုးရေးအစီအစဉ်ဆောင်ရွက်မှု မှတ်တမ်းဓာတ်ပုံများ

ကျေးရွာအစည်းအဝေးနှင့် PRA Tools များအသုံးပြု၍ အချက်အလက်ကောက်ခံခြင်း



### ၈။ ကျေးရွာအခြေခံအချက်အလက်(ပုံစံ-၁)

#### ၈.၁။ ပထမနှစ်စက်ဝန်း ကျေးရွာအချက်အလက် (ပုံစံ-၁)

Longitude - 99.37048608 / latitude 21.03669000

ပုံစံ - ၈ - ၁ ကျေးရွာအခြေခံအချက်အလက်များ (Form PC 1)

လမ်းညွှန်ချက်၊ ကျေးရွာတစ်ရွာသို့ ပထမဆုံးမိတ်ဆက်ခရီး သွားရောက်သောအခါ လူထုစည်းရုံးရေးမှူးသည် ကျေးရွာ ခေါင်းဆောင်များအား ကျေးရွာအချက်အလက်များကို ဖေတ္တာရပ်ခံ၍ တောင်းခံရသည်။ ဤအချက်အလက်များကို စီမံကိန်း မိတ်ဆက်အစည်းဝေးမတိုင်မီတောင်းခံရမည်။ စီမံကိန်းမိတ်ဆက်အစည်းဝေးတွင် လူထုစည်းရုံးရေးမှူးသည် ဤအချက်အလက် များအား စစ်ဆေးပြီး မှန်ကန်အောင်ပြုလုပ်ရမည်။ ပြီးနောက်တွင် လူထုစည်းရုံးရေးမှူးမှ သတင်းအချက်အလက်ထိသို့ Tablets မှ တာဆင့် ဖြည့်သွင်းရမည်။

ကျေးရွာခေါင်းဆောင် အမည် (မူအမည်)	ကျေးရွာခေါင်းဆောင်၏ ဖုန်းနံပါတ်	လူထုစည်းရုံးရေးမှူး၏ အမည်
မြို့နယ်: ၂၂	၀၅. 420466627	ဒေါ်မျိုးဖြူ နောင်
ပြည်နယ်/တိုင်းဒေသကြီး ရှမ်း	မြို့နယ် ဝိုင်းခော်	ကျေးရွာအုပ်စု နောင်လျှော်
(အရှေ့)		ကျေးရွာ ပန်ဂောင်း

လူဦးရေ	အိမ်ထောင်စုအရေအတွက်	ကိုးကွယ်သည့်ဘာသာ	အိမ်ထောင်စုအရေအတွက်
လူမျိုးစု (၁) <u>ကလေး</u>	၃၅	ဘာသာ (၁) <u>ဗုဒ္ဓ</u>	၃၅
လူမျိုးစု (၂) -----		ဘာသာ (၂) -----	
လူမျိုးစု (၃) -----		ဘာသာ (၃) -----	
လူမျိုးစု (၄) -----		ဘာသာ (၄) -----	
လူမျိုးစု (၅) -----		ဘာသာ (၅) -----	
လူမျိုးစုရော -----		ဘာသာရော -----	
အခြား	အရေအတွက်		
မသန်စွမ်းသူများ	၁		
သက်ကြီးရွယ်အိုများ (၆၅ နှစ် နှင့် အထက်)	၃		
စစ်ဘေးရှောင်	-		

	အမျိုးသား (အရေအတွက်)	အမျိုးသမီး (အရေအတွက်)
လူဦးရေ		
လူမျိုးစု (၁) <u>ကလေး</u>	၅၅	၃၇
လူမျိုးစု (၂) -----		
လူမျိုးစု (၃) -----		
လူမျိုးစု (၄) -----		
လူမျိုးစု (၅) -----		
အခြား		
အိမ်ထောင်စုဦးစီး	၃၂	၃

(ခ) အခြေခံအဆောက်အအုံ အသုံးအဆောင်များ

စာသင်ကျောင်း	အမှတ် ခြံရံပါ	ကျန်းမာရေး	အမှတ် ခြံရံပါ	ဘာသာရေး အဆောက် အအုံများ	အမှတ် ခြံရံပါ
မူကြိုကျောင်း	<input type="checkbox"/>	တိုက်နယ်ဆေးရုံ	<input type="checkbox"/>	စေတီ	<input type="checkbox"/>
မူလတန်းကျောင်း	<input type="checkbox"/>	ကျန်းမာရေးဌာန	<input type="checkbox"/>	ဘုန်းကြီးကျောင်း	<input type="checkbox"/>
မူလနှစ်ကျောင်း	<input type="checkbox"/>	ကျန်းမာရေးဌာနခွဲ	<input type="checkbox"/>	ဟိန္ဒူဘုရားကျောင်း	<input type="checkbox"/>
အလယ်တန်းကျောင်း	<input type="checkbox"/>	ဆေးပေးခန်း	<input type="checkbox"/>	ရေစိယာန်ကျောင်း	<input type="checkbox"/>
လယ်လွန်ကျောင်း	<input type="checkbox"/>	အခြား	<input type="checkbox"/>	ဗလီ	<input checked="" type="checkbox"/>
အထက်တန်းကျောင်း	<input type="checkbox"/>			အခြား	
အခြား	<input checked="" type="checkbox"/>				
မှတ်ချက် - မူလတန်း၊ သွ ဂေဟင်း		မှတ်ချက်		မှတ်ချက်	နယ်စား

(ဂ) ကျွမ်းကျင်သူများမှတ်တမ်း (ကျေးရွာတွင်နေထိုင်သော သို့မဟုတ် တခြားရွာမှလာရောက်သော ကျွမ်းကျင်သူများ)

(ခ) စာသင်ကျောင်း	(၂) ကျန်းမာရေး			(၃) လက်မှုပညာရှင်			
	ရွာတွင်နေ ထိုင်သူ	အခြားရွာမှ လာသူ		ရွာတွင်းနေ ထိုင်သူ	အခြား ရွာမှ လာသူ	ရွာတွင်း နေထိုင်သူ	အခြားရွာ မှလာသူ
မူလတန်းပြဆရာ/မ	<input type="checkbox"/>	<input type="checkbox"/>	ဆရာဝန်	<input type="checkbox"/>	<input type="checkbox"/>	လက်သမား	<input type="checkbox"/>
အထက်တန်းပြဆရာ/မ	<input type="checkbox"/>	<input type="checkbox"/>	လက်ထောက် ကျန်းမာရေးမှူး	<input type="checkbox"/>	<input type="checkbox"/>	ပန်းရုံ	<input type="checkbox"/>
အလယ်တန်းပြဆရာ/မ	<input type="checkbox"/>	<input type="checkbox"/>	အမျိုးသမီးကျန်းမာရေး ဆရာမ	<input type="checkbox"/>	<input type="checkbox"/>	လျှပ်စစ်ကျွမ်းကျင် မီးသမား	<input type="checkbox"/>
မူကြိုဆရာ/မ	<input type="checkbox"/>	<input type="checkbox"/>	သားဖွားဆရာမ	<input type="checkbox"/>	<input type="checkbox"/>	ရေပိုက်သွယ်သူ	<input type="checkbox"/>
အခြား	<input type="checkbox"/>	<input checked="" type="checkbox"/>	ပြည်သူ့ကျန်းမာရေးလုပ်သား	<input type="checkbox"/>	<input type="checkbox"/>	စက်ပြင်ဆရာ	<input type="checkbox"/>
မှတ်ချက် - ပုဇွန်တန်း၊ အေးမင်း၊ သို့လှိုင် (။ ကျွမ်းကျင်သူများနှင့် ဓား၊ ဓား၊ ဓား။			မှတ်ချက်			မှတ်ချက်	

(ဃ) ကျေးရွာသို့ ရောက်ရှိနိုင်သည့် လမ်းအခြေအနေ /ကျေးရွာတစ်ရွာသည် ၎င်း၏ ကျေးရွာအုပ်စုနှင့် ဆက်သွယ်ထားသော လမ်းအခြေအနေ (အောက်ပါတို့ကိုပိုင်းပါ)

ကျောက်ကြမ်းလမ်း      ကတ္တရာလမ်း      ကွန်ကရစ်လမ်း      မော်တော်ဆိုင်ကယ်လမ်း  
 ကျောက်ခင်းလမ်း      မြေသားလမ်း      လူသွားလမ်း      အခြား \_\_\_\_\_

(င) ကျေးရွာဖွံ့ဖြိုးမှုစီမံချက်

- (၁) လူထုဗဟိုပြုစီမံကိန်းမစတင်မီ ဤကျေးရွာတွင်ကျေးရွာဖွံ့ဖြိုးမှု စီမံချက်ရှိခဲ့ပါသလား?      ပိုင်းပါ  
 ရှိပါသည်/မရှိပါ/မသိပါ
- (၂) ရှိခဲ့ပါလျှင် ဤစီမံချက်ကို မည်သည့် ခုနှစ်တွင်ပြင်ဆင်ခဲ့ပါသနည်း?      နှစ်-----/မသိပါ
- (၃) ဤစီမံချက်ကို မြို့နယ်မှအတည်ပြုခဲ့ပါသလား?      ပြုခဲ့ပါသည်/မပြုခဲ့ပါ /မသိပါ

(၁) ဤကျေးရွာအစုအဝေး

- (၁) ဤကျေးရွာအစုအဝေးမှ ၎င်းကျေးရွာအုပ်စုအစုအဝေးထိ ခရီးဆိုင်ရာကုန်သွယ်ရေးအခက်အခဲများ ရှိပါသလား? ဝိုင် 12 မသိပါ
- (၂) ဤကျေးရွာမှ ၎င်းကျေးရွာအုပ်စုအစုအဝေးထိ သွားလာရာတွင် ကြာမြင့်သည့် အချိန်

ခြောက်သွေ့ ရာသီတွင် ကြာချိန် ၀၂ : ၃၀ : ၀၀ ထော်လာရီး/မော်တော်ဆိုင်ကယ်/ခြေလျှင်/လား/မော်တော်ဘုတ်/ အခြား -----


မိုးရာသီတွင် ကြာချိန် ၀၂ : ၀၀ : ၀၀ ထော်လာရီး/မော်တော်ဆိုင်ကယ်/ခြေလျှင်/လား/မော်တော်ဘုတ်/ အခြား -----

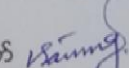
(ဆ) ပတ်ဝန်းကျင်ဆိုင်ရာ သဘာဝဘေးအန္တရာယ် ဤကျေးရွာတွင် ရေကြီးခြင်းကိုသို့ သဘာဝဘေးအန္တရာယ်ကျရောက်ဖူးခြင်း ရှိပါသလား။  
 မရှိပါ  ရှိပါသည် ရှိလျှင် ဖော်ပြပါ -----

(ဇ) ကျေးရွာတွင် ခွဲစည်းထားသော အဖွဲ့အစည်းများ လူထုထုတ်ပြန်ပုံနှိပ်စာတိုင်းစီ ဤကျေးရွာတွင် ကျေးရွာဖွံ့ဖြိုးရေးအတွက် အစိုးရ (သို့) ရွာသားများကိုယ်တိုင် (သို့) စီမံကိန်းတစ်ခုခုမှ ခွဲစည်းထားသည့် အဖွဲ့အစည်းများ ရှိပါသလား။

- (၁) -----
- (၂) -----

(ဈ) အထွေထွေအုပ်ချုပ်ရေး ဦးစီးဌာန (GAD) မှ မှတ်တမ်းတင်ထားခြင်း ဤကျေးရွာသည် အထွေထွေအုပ်ချုပ်ရေး ဦးစီးဌာန (GAD) မှ မှတ်တမ်းတင်ထားမှု ရှိပါသလား။  
 မရှိပါ  ရှိပါသည်

ကျေးရွာခေါင်းဆောင် အမည် ဦးအောင်  
 လက်မှတ်  ဇန. ၅.၁၁.၂၀၁၈

လူထုစည်းရုံးရေးမှူး အမည် ဦးမိုးမင်းကျော်  
 လက်မှတ်  ဇန. ၅.၁၁.၂၀၁၈

၈.၂။ ဒုတိယနှစ်စက်ဝန်း ကျေးရွာအချက်အလက် (ပုံစံ-၁)

ဒုတိယနှစ်စက်ဝန်း

ပုံစံ - ၈ - ၁ ကျေးရွာအခြေခံအချက်အလက်များ (Form PC 1)

လမ်းညွှန်ချက်၊ ကျေးရွာတစ်ရွာသို့ ပထမဆုံးမိတ်ဆက်ရေးသွားရောက်သောအခါ လူထုစည်းရုံးရေးမှူးသည် ကျေးရွာခေါင်းဆောင်များအား ကျေးရွာအချက်အလက်များကို ပေတ္တာရပ်ခံ၍ တောင်းခံရသည်။ ဤအချက်အလက်များကို မိတ်ဆက်အစည်းဝေးပတ်ိုင်စီတောင်းခံရမည်။ စီမံကိန်းမိတ်ဆက်အစည်းဝေးတွင် လူထုစည်းရုံးရေးမှူးသည် ဤအချက်အလက်များအား စစ်ဆေးပြီး မှန်ကန်အောင်ပြုလုပ်ရမည်။ ပြီးနောက်တွင် လူထုစည်းရုံးရေးမှူးမှ သတင်းအချက်အလက်ထံသို့ Tablets မှ တဆင့် ပြည့်သွင်းရမည်။

ကျေးရွာခေါင်းဆောင် အမည် ဦးကလေး	ကျေးရွာခေါင်းဆောင်၏ ဖုန်းနံပါတ် ၀၇-၄၇၀ ၂၇၂၁၃	လူထုစည်းရုံးရေးမှူး၏အမည် ဦးလှထွန်းခိုင်
ပြည်နယ်၊ တိုင်းဒေသကြီး၊ ရှမ်း၊ အရှေ့	မြို့နယ်၊ မိုင်းခတ်	ကျေးရွာအုပ်စု ရှေးလှိုင်
		ကျေးရွာ ယိုကောက် (အရှေ့) ၅၁

က။ လူဦးရေ

လူမျိုးစု	အိမ်ထောင်စုအရေအတွက်	ကိုးကွယ်သည့်ဘာသာ	အိမ်ထောင်စုအရေအတွက်
လူမျိုးစု (၁) လာဟူ	17	ဘာသာ(၁) နတ်စာ	17
လူမျိုးစု (၂)		ဘာသာ(၂)	
လူမျိုးစု (၃)		ဘာသာ(၃)	
လူမျိုးစု (၄)		ဘာသာ(၄)	
အခြား			
အရေအတွက်			
မသန်စွမ်းသူများ	-		
သက်ကြီးရွယ်အိုများ (၆၅ နှစ် နှင့် အထက်)	2		
စစ်ဘေးရှောင်	-		

1



ဒုတိယနှစ်

	အမျိုးသား(အရေအတွက်)	အမျိုးသမီး(အရေအတွက်)	စုစုပေါင်းအရေအတွက်
လူဦးရေ	39	32	71
လူမျိုးစု (၀)-----			
လူမျိုးစု (၂)-----			
လူမျိုးစု (၃)-----			
အခြား			
အိမ်ထောင်စဉ်းစား	16	1	17

(၆)အခြေခံအောက်အဆင့် အသုံးအဆောင်များ

စာသင်ကျောင်း	အမှတ် ခြံမပါ	ကုန်းဟောင်း	အမှတ်ပြု ခံမပါ	ဘာသာရေးအဆောက် အအုံများ	အမှတ် ခြံမပါ
အထက်တန်းကျောင်း	<input type="checkbox"/>	မသေချာ	<input type="checkbox"/>	မဝတ်	<input type="checkbox"/>
အလယ်တန်းကျောင်း	<input type="checkbox"/>	ကုန်းဟောင်းဌာန	<input type="checkbox"/>	ဘုန်းကြီးကျောင်း	<input type="checkbox"/>
မူလတန်းကျောင်း	<input type="checkbox"/>	ကုန်းဟောင်းဌာနခွဲ	<input type="checkbox"/>	ဟိန္ဒူဘုရားကျောင်း	<input type="checkbox"/>
မူကြီးကျောင်း	<input type="checkbox"/>	ဆေးပေးခန်း	<input type="checkbox"/>	ရေစက်ယာန်ကျောင်း	<input type="checkbox"/>
အခြား	<input checked="" type="checkbox"/>	အခြား	<input type="checkbox"/>	ဂူ	<input type="checkbox"/>
မူလတန်းကျောင်း(၂)				အခြား	<input checked="" type="checkbox"/>
မှတ်တမ်း		မှတ်တမ်း		မှတ်တမ်း နှစ်စား၊ ဖွဲ့စည်း၊ ရိုက်ကွယ် မူကြီးကျောင်း၊ အထက်တန်း၊ ဂူ	



ဒုတိယနံပါတ်စဉ်

(စ) ဝန်ထမ်းအသေး

(၁) ဤကျေးရွာ၏ပတ်ဝန်းကျင်ကျေးရွာအုပ်စု၏ပတ်ဝန်းကျင်ဆိုင်ရာမည်မျှကွာဝေးသနည်း? နံပါတ် 14/မသိပါ

(၂) ဤကျေးရွာမှ ငယ်ကျေးရွာအုပ်စု၏ပတ်ဝန်းကျင်ကျေးရွာအုပ်စုအထိသွားလာရာတွင်ကြာမြင့်သည့်အချိန်။

ခြောက်ခု ရာသီတွင်ကြာချိန် 01:30:00 ----- ထော်လာရီ/မော်တော်ဆိုင်ကယ်/ခြေလျင်/လား/မော်တော်ဘုတ်/

အခြား -----

မိုးရာသီတွင်ကြာချိန် 02:00:00 ----- ထော်လာရီ/မော်တော်ဆိုင်ကယ်/ခြေလျင်/လား/မော်တော်ဘုတ်/

အခြား -----

(ဆ) ပတ်ဝန်းကျင်ဆိုင်ရာသဘာဝဘေးအန္တရာယ်

ဤကျေးရွာတွင်ရေကြီးခြင်းကိုသို့ သဘာဝဘေးအန္တရာယ်ကျရောက်ဖူးခြင်း ရှိပါသလား။

မရှိပါ  ရှိပါသည် ရှိလျှင်ဖော်ပြပါ-----

(ဇ) ကျေးရွာတွင် ခွဲစဉ်ထားသော အဖွဲ့အစည်းများ

လူထုပတ်ဝန်းကျင်ဆိုင်ရာမည်မျှ ဤကျေးရွာတွင် ကျေးရွာခွဲ၊ ဖြိုးရေးအတွက် အစိုးရ(သို့) ရွာသားများကိုယ်တိုင်(သို့) စီမံကိန်းတစ်ခုခုမှ ခွဲစဉ်ထားသည့် အဖွဲ့အစည်းများရှိပါသလား။

(၁) -----

(၂) -----

(ဈ) အထွေထွေအုပ်ချုပ်ရေး ဦးစီးဌာန (GAD) မှ မှတ်တမ်းတင်ထားခြင်း

ဤကျေးရွာသည် အထွေထွေအုပ်ချုပ်ရေး ဦးစီးဌာန (GAD) မှ မှတ်တမ်းတင်ထားမှု ရှိပါသလား။

မရှိပါ  ရှိပါသည်

ကျေးရွာခေါင်းဆောင်

အမည် *U M A*

လက်မှတ်



နေ့စွဲ 21-11-19

လူထုစည်းရုံးရေးမှူး

အမည် *U A U*

လက်မှတ်

နေ့စွဲ 21-11-19

## ၉။ စီမံကိန်းစက်ဝန်းအချိန်ဇယား ( ပုံစံ - ၂ )

### ၉.၁။ ပထမနှစ်စက်ဝန်း စီမံကိန်းစက်ဝန်းအချိန်ဇယား (ပုံစံ-၂)

ပုံစံ - ၀ - ၂ - စီမံကိန်းစက်ဝန်းအချိန်ဇယား (PC 2)

လမ်းညွှန်ချက်၊ သက်ဆိုင်ရာလုပ်ငန်းစဉ်/လက်ထောက်နည်းပညာများမှ စီမံကိန်းစက်ဝန်းအဆင့်တစ်ခုစီပြီးစီးတိုင်း ကျေးရွာနှင့် ကျေးရွာအုပ်စုအတွက် ဤပုံစံကို ဖြည့်သွင်းရမည်။	
လုပ်ငန်းစဉ်/ဝန်ထမ်း အမည် <u>မြို့နယ်၊ ဇွန်ကော</u>	
ခန့် ၅-၁၁-၂၀၁၈	စက်ဝန်းအားအမှတ်ခြံမပါ <input type="checkbox"/> စက်ဝန်း(၁) <input type="checkbox"/> စက်ဝန်း(၂) <input type="checkbox"/> စက်ဝန်း(၃) <input type="checkbox"/> စက်ဝန်း(၄)
ပြည်နယ်/တိုင်း ရှမ်း (အရှေ့)	မြို့နယ် ဝိုင်းဝတ် ကျေးရွာအုပ်စု <u>ဇွန်ကော</u> ကျေးရွာ <u>ပန်တော</u>

စီမံကိန်းအောင်မြင်မှုအဆင့်များ	ခန့်		အစည်းအဝေးတွင်တက်ရောက်သူအရေအတွက်					အိမ်ထောင်ပေါင်း	အိမ်ထောင်စု %
	စတင်သည့် ခန့်	ပြီးဆုံးသည့် ခန့်	အမျိုးသား အရေအတွက်	အမျိုးသမီး အရေအတွက်	အိမ်ထောင်စု အရေအတွက်	လူမျိုးစုတက်ရောက်သူ အရေအတွက် နှင့် လူမျိုးစုအမည်			
၁။ ကျေးရွာစီမံကိန်း မိတ်ဆက်အစည်းအဝေး	၅-၁၁-၁၈	၅-၁၁-၁၈	၁၈	၁၇	၂၇	၃၅   လားပူ	၃၅	၇၇	
၂။ ကျေးရွာခွဲ ခြံအရပ် စီမံချက်ရေးဆွဲခြင်း အစည်းအဝေး	၆-၁၁-၁၈	၆-၁၁-၁၈	၁၇	၁၉	၂၆	၃၆   ကားပူ	၃၅	၇၄	
၃။ ကျေးရွာအုပ်စု လုပ်ငန်းဆုံးဖြတ်ချက်ချသည့် အစည်းအဝေး									
၄။ မြို့နယ်အဆင့် စီမံကိန်းရေးဆွဲရေး နှင့် အကောင်အထည်ဖော်ရေးကော်မတီ၏ စီမံကိန်း သုံးသပ်မှု အစည်းအဝေး	1.2.2019	1.2.2019	မလို	မလို	မလို	မလို	မလို	မလို	
၅။ မြို့နယ် စီမံကိန်းရေးဆွဲရေး နှင့် အကောင်အထည်ဖော်ရေး ကော်မတီ၏ဆုံးဖြတ်ချက်ကို ရွာသို့ အသိပေး အကြောင်းကြားသည့် အစည်းအဝေး	19.3.19	19.3.19	11	10	21	21   လားပူ	35	60	

1

## ၉.၂။ ဒုတိယနှစ်စက်ဝန်း စီမံကိန်းစက်ဝန်းအချိန်ဇယား (ပုံစံ-၂)

ပုံစံ - ၀၂ - စီမံကိန်းစက်ဝန်းအချိန်ဇယား (PC 2)

လက်ညှိုးခတ်သတ်ဆိုင်ရာလုပ်ငန်းစဉ်များ/လက်ထောက်နည်းဥပဒေများ/စီမံကိန်းစက်ဝန်းအစဉ်တစ်စဉ်ပြီးစီးစဉ်ကောက်ခံမှုနှင့် ကောက်ခံရသည့်အချိန်ကာလများ

စက်ဝန်းအမျိုးအမည်/စက်ဝန်း(၁)  စက်ဝန်း(၂)  စက်ဝန်း(၃)  စက်ဝန်း(၄)

စက်ဝန်းအမျိုးအမည် - ဇွဲလှအိမ်ခြံမြေ

နေ့စွဲ 21.11.19

ပြည်နယ်/တိုင်း စွဲအမည်

ပြည်နယ် စီမံကိန်း

ကောက်ခံရသည့် နေရာအမျိုးအမည်

ကောက်ခံရသည့် နေရာအမျိုးအမည်

စီမံကိန်းစက်ဝန်းအမျိုးအမည်	နေ့စွဲ		အစဉ်အတိုင်းစက်ဝန်းစက်ဝန်းအချိန်ဇယား					
	စက်ဝန်းစက်ဝန်း	ပြည်နယ်စက်ဝန်း	စက်ဝန်းစက်ဝန်း	စက်ဝန်းစက်ဝန်း	စက်ဝန်းစက်ဝန်း	စက်ဝန်းစက်ဝန်း	စက်ဝန်းစက်ဝန်း	စက်ဝန်းစက်ဝန်း
၁။ ကောက်ခံရသည့် စီမံကိန်းစက်ဝန်းအမျိုးအမည်	21.11.19	21.11.19	6	6	12	12	17	70.5
၂။ ကောက်ခံရသည့် စီမံကိန်းစက်ဝန်းအမျိုးအမည်	22.11.19	22.11.19	6	6	12	12	17	70.5
၃။ ကောက်ခံရသည့် စီမံကိန်းစက်ဝန်းအမျိုးအမည်	29.11.19	29.11.19	1	1	2	2		
၄။ ပြည်နယ်စီမံကိန်းစက်ဝန်းစက်ဝန်းအမျိုးအမည်	16.1.2020	16.1.2020	မရှိ	မရှိ	မရှိ	မရှိ		
၅။ ပြည်နယ်စီမံကိန်းစက်ဝန်းစက်ဝန်းအမျိုးအမည်	20.2.2020	20.2.2020	10	8	15	18	17	88.24%

cycle\_2\_1

စီမံကိန်းစက်ဝန်းအမျိုးအမည်	စက်ဝန်းစက်ဝန်း	ပြည်နယ်စက်ဝန်း	စက်ဝန်းစက်ဝန်း	စက်ဝန်းစက်ဝန်း	စက်ဝန်းစက်ဝန်း	စက်ဝန်းစက်ဝန်း	စက်ဝန်းစက်ဝန်း	စက်ဝန်းစက်ဝန်း
၆။ စီမံကိန်းစက်ဝန်းစက်ဝန်းအမျိုးအမည်	20.2.2020	20.2.2020	10	8	15	18	17	88.24%
၇။ စီမံကိန်းစက်ဝန်းစက်ဝန်းအမျိုးအမည်	20.2.2020	20.2.2020	10	8	15	18	17	88.24%
၈။ စီမံကိန်းစက်ဝန်းစက်ဝန်းအမျိုးအမည်	20.2.2020	20.2.2020	10	8	15	18	17	88.24%
၉။ စီမံကိန်းစက်ဝန်းစက်ဝန်းအမျိုးအမည်	မရှိ	မရှိ	မရှိ	မရှိ	မရှိ	မရှိ	မရှိ	မရှိ
၁၀။ စီမံကိန်းစက်ဝန်းစက်ဝန်းအမျိုးအမည်								
၁၁။ စီမံကိန်းစက်ဝန်းစက်ဝန်းအမျိုးအမည်								
၁၂။ စီမံကိန်းစက်ဝန်းစက်ဝန်းအမျိုးအမည်								
၁၃။ စီမံကိန်းစက်ဝန်းစက်ဝန်းအမျိုးအမည်								
၁၄။ စီမံကိန်းစက်ဝန်းစက်ဝန်းအမျိုးအမည်								
၁၅။ စီမံကိန်းစက်ဝန်းစက်ဝန်းအမျိုးအမည်								
၁၆။ စီမံကိန်းစက်ဝန်းစက်ဝန်းအမျိုးအမည်								
၁၇။ စီမံကိန်းစက်ဝန်းစက်ဝန်းအမျိုးအမည်								

Cycle\_2\_2



က၊ လူထုစီမံကိန်း၏ လာမည့် ( ၄ ) နှစ်အတွက် အကျုံးဝင်သော ဦးစားပေး ဖွံ့ဖြိုးတိုးတက်မှု လုပ်ငန်း အစီအစဉ်များအားဖော်ပြပါ။

အဆင့်	ကျေးရွာအတွက် ဦးစားပေး ဖွံ့ဖြိုးတိုးတက်မှု လုပ်ငန်းစဉ်များ	အဆိုပြုသူ (အမျိုးသားများ/ အမျိုးသမီးများ/အမျိုးသား+ အမျိုးသမီး)	ခန့်မှန်းကုန်ကျ စရိတ်	အကျိုးခံစားခွင့်ရှိသူ ခန့်မှန်းခြေ အရေ အတွက်
၀	ကျေးရွာစတင်တည်ဆောက်ရေး (10x8x6')	m + b	25 သိန်း	177
၂	ကျေးရွာစတင်တည်ဆောက်ရေး (15x8x6')	m + b	10 သိန်း	177
၃	ရွာတွင် အောက်ကျောင်းတည်ဆောက်ရေး (21120' x 10' x 9")	m + b	4234 သိန်း	177
၄	ကျေးရွာစတင်တည်ဆောက်ရေး (20 kW)	မ	200 သိန်း	177
၅	ကျေးရွာစတင်တည်ဆောက်ရေး	m + b	60 သိန်း	177

ဃ၊ လူထုစီမံကိန်း၏ လာမည့် ( ၄ ) နှစ်အတွက် အကျုံးမဝင်သော ဦးစားပေး ဖွံ့ဖြိုးတိုးတက်မှု လုပ်ငန်း အစီအစဉ်များအားဖော်ပြပါ။

အဆင့်	ကျေးရွာအတွက် ဦးစားပေး ဖွံ့ဖြိုး တိုးတက်မှု လုပ်ငန်းစဉ်များ	အဆိုပြုသူ (အမျိုးသားများ/ အမျိုးသမီးများ/အမျိုးသား+ အမျိုးသမီး)	အခန်းကဏ္ဍ
၀			
၂	ကျေးရွာစတင်တည်ဆောက်ရေး	m + b	ကျေးရွာစတင်တည်ဆောက်ရေး/ နှစ်ပတ်ချိန်ကျေးရွာစတင်တည်ဆောက်ရေး
၃			
၄			
၅			

မေးခွန်းများအတွက် အထောက်အကူပြုကော်မတီမှ အတည်ပြုသည်။

အမည် ဒေါ်အေးဝင်း လက်မှတ်  ဇန်နဝါရီ ၅-၁၁-၂၀၁၈ ဇန.စွ.







၁၁။ လူထုဝင်ကိန်း၏ လာမည့် (၄) နှစ်အတွက် အကျယ်ဝင်သော ဦးစားပေး ဖွံ့ဖြိုးတိုးတက်မှု လုပ်ငန်း အစီအစဉ်များအားဖော်ပြပါ။

ဦးစားပေးအဆင့်ဆက်တိုက်မှု	ကျေးရွာအတွက် ဦးစားပေး ဖွံ့ဖြိုးတိုးတက်မှု လုပ်ငန်းစဉ်များ	အဆိုပြုသူ (အမျိုးသားများ / အမျိုးသမီးများ / အမျိုးသား + အမျိုးသမီး)	အခန်းကဏ္ဍ	ခန့်မှန်း ကုန်ကျစရိတ်	အကျိုးစီးပွားခွင့်ရှိသူ ခန့်မှန်းခြေ အရေအတွက်		
					ကျား	မ	စုစည်း
၀	ကျပ်ခပ်ဖိလင်ဂျေး (ကျေးရွာ၊ ကျပ်ခပ်ဖိ)	က+မ	ဖိလင်ဂျေး	၂၀၀၀၀,၀၀၀	၃၄	၃၂	၇၁
၂	ကျေးရွာအတွက် တည်ဆောက်ခြင်း (၁၅၀၀ ဂရမ်)	က+မ	ကျေးရွာအတွက်	၅၀၀၀,၀၀၀	၃၄	၃၂	၇၁
၃	ကျေးရွာအတွက် ဝါးစာ၊ ငယ် (၁၀'x၈'x၄')	က+မ	လမ်းပန်းဆက်ဆံရေး	၆၀၀၀,၀၀၀	၃၄	၃၂	၇၁
၄	ခရိုင်အဆောင် တည်ဆောက်ခြင်း (၄၀'x ၃၀'x၁၂')	က+မ	ကျေးရွာအတွက်	၁၄,၀၀၀,၀၀၀	၃၄	၃၂	၇၁
၅	ရွာချင်းဆက်သွယ်ရေးအဖွဲ့အစည်း (၄၄ နေရာ)	က+မ	လမ်းပန်းဆက်ဆံရေး	၁၂,၀၀၀,၀၀၀	၃၄	၃၂	၇၁

၁၁။ လူထုဝင်ကိန်း၏ လာမည့် (၄) နှစ်အတွက် အကျယ်ဝင်သော ဦးစားပေး ဖွံ့ဖြိုးတိုးတက်မှု လုပ်ငန်း အစီအစဉ်များအားဖော်ပြပါ။

အဆင့်	ကျေးရွာအတွက် ဦးစားပေး ဖွံ့ဖြိုးတိုးတက်မှု လုပ်ငန်းစဉ်များ	အဆိုပြုသူ (အမျိုးသားများ/ အမျိုးသမီးများ/ အမျိုးသား+ အမျိုးသမီး)	အခန်းကဏ္ဍ
၀	မိုက်ပျိုးကျေးရွာအတွက်	က+မ	မိုက်ပျိုးကျေးရွာ
၂			
၃			
၄			
၅			

ခေါင်းအောင်း၊ ကျေးရွာဝင်ကိန်းအထောက်အကူပြုပေးကိစ္စအတည်ပြုသည်။

အမည် ဦးကျော် လက်မှတ် 22-11-2019

၁၁။ ကဏ္ဍအလိုက်ဦးစားပေးဖွံ့ဖြိုးရေးလုပ်ငန်းစဉ်များ

၁၁.၁။ ပထမနှစ်စက်ဝန်း ကဏ္ဍအလိုက်ဦးစားပေးဖွံ့ဖြိုးရေးလုပ်ငန်းစဉ်များ

နောင်ရိုးရည်  
ပုံစံကော်မရှာ

ကဏ္ဍအလိုက် ဦးစားပေးလုပ်ငန်းစဉ်စာရင်း

ကဏ္ဍ	ဦးစားပေးအဆင့်	လုပ်ငန်းအမျိုးအစား	အဆိုပြုသူ(အမှန်ဖြစ်ရန်)			ခုနှစ်	ထောက်ပံ့မည့်အဖွဲ့အစည်း(သို့)ဌာန	မှတ်ချက်
			ကျား	မ	ကျား+မ			
အခြေခံအောက်အညီကဏ္ဍ (လမ်း/တံတား/ရေရရှိရေး/မီးလင်းရေး)	၀	ရေလှေစက်အောက်ခြေ	-	-	✓	၂၀၁၉	CDD.	
	၂	အိတ်လမ်းဖိတ်	-	-	✓	၂၀၁၈		
	၃	အိတ်လမ်းဖိတ်	-	-	✓	၂၀၁၈		
	၄	ရေလှေစက်အောက်ခြေ	-	✓	-	၂၀၁၈		
	၅							
လူမှုစီးပွားကဏ္ဍ (လူမှုစီးပွား/ ကျန်းမာရေး နှင့် ဆိုင်ခံ့ခံ့အောက်အညီများနှင့် အခြားလုပ်ငန်းများ)	၀							
	၂							
	၃							
	၄							
	၅							
သက်တောင့်တော်ရာကဏ္ဍ (စိုက်ပျိုးရေး/ ရေခြံခြံရေး နှင့် ဆိုင်ခံ့ခံ့ အောက်အညီများ အခြားလုပ်ငန်းများ)	၀	အိတ်လမ်းဖိတ်	-	-	✓	၂၀၁၈		
	၂							
	၃							
	၄							
	၅							
သဘာဝဘေးအန္တရာယ် လျော့ချရေးကဏ္ဍ	၀							
	၂							
	၃							
	၄							
	၅							
အခြားကဏ္ဍ (ဌာနဆိုင်ရာများသို့ လိုအပ်သည့် နိုင်ငံခြား နှင့် အကောင်အထည်ဖော်ရေးလုပ်ငန်းများနှင့် ဆိုင်ခံ့ခံ့ အောက်အညီများ အခြားလုပ်ငန်းများ)	၀	အိတ်လမ်းဖိတ်	-	-	✓	၂၀၁၈		
	၂							
	၃							
	၄							
	၅							

၁၁.၂။ ဒုတိယနှစ်စက်ဝန်း ကဏ္ဍအလိုက်ဦးစားပေးဖွံ့ဖြိုးရေးလုပ်ငန်းစဉ်များ

ပုံ ၆၀၇၇၇၂

ကဏ္ဍအလိုက် လုပ်ငန်းချုပ်ငယ်များ ဒုတိယနှစ်စက်ဝန်း

	စဉ်	လုပ်ငန်းအမျိုးအစား	အဆိုပြုသူ			ခုနှစ်	စတင်ပေးဆောင်သည့်အဖွဲ့အစည်း (သို့) ဌာန	မှတ်ချက်
			ကျား	မ	ကျား+မ			
အခြေခံစားနပ်ရိက္ခာဆောက်လုပ်ရေး (လမ်းမတံတား၊ ရေပေးစနစ်၊ ရေဆေးစနစ်၊ လမ်းမအောက်ဖွဲ့စည်းရေး)	၁	ကျောက်ကျောက်ခရိုင်၊ နေပြည်တော်			✓	၂၀၁၉	၆၅၅	
	၂	ကျောက်ကျောက်ခရိုင်၊ နေပြည်တော်		✓		၂၀၁၉	၆၅၅	
	၃	ကျောက်ကျောက်ခရိုင်၊ နေပြည်တော်			✓	၂၀၁၉	၆၅၅	
	၄	ကျောက်ကျောက်ခရိုင်၊ နေပြည်တော်			✓	၂၀၁၉	၆၅၅	
	၅							
လူမှုဝန်ထမ်းများအတွက် အခြေခံအဆောက်အအုံဆောက်လုပ်ရေး (အိမ်ရာ)	၁	ကျောက်ကျောက်ခရိုင်၊ နေပြည်တော်			✓	၂၀၁၉	၆၅၅	
	၂							
	၃							
	၄							
	၅							
အခြေခံအဆောက်အအုံဆောက်လုပ်ရေး (အခြားအမျိုးအစား)	၁							
	၂							
	၃							
	၄							
	၅							
အခြေခံအဆောက်အအုံဆောက်လုပ်ရေး (အခြားအမျိုးအစား)	၁							
	၂							
	၃							
	၄							
	၅							
အခြေခံအဆောက်အအုံဆောက်လုပ်ရေး (အခြားအမျိုးအစား)	၁							
	၂							
	၃							
	၄							
	၅							
အခြေခံအဆောက်အအုံဆောက်လုပ်ရေး (အခြားအမျိုးအစား)	၁							
	၂							
	၃							
	၄							
	၅							





၁၃။ ကျေးရွာစီမံခန့်ခွဲမှုအဖွဲ့ဝင်စာရင်း

"ကျေးရွာစီမံခန့်ခွဲမှုအဖွဲ့"စာရင်း

ကျေးရွာ - ပန်တောက်ပေါက် + ပန်တောက်ဒောက်  
 အုပ်စု - ရှေးဇလင်း  
 ရက်စွဲ - ၂၂.၁၁.၂၀၁၇

စဉ်	ကော်မတီအမည်/ အဖွဲ့အမည်	အမည်	ရာထူး	မှတ်ချက်/ ဖုန်းနံပါတ်
၁	ဥက္ကဋ္ဌ	ဦးကျာဇူ	ဥက္ကဋ္ဌ	၀၇ ၄၇၀၂၄၆၅
		ဒေါ်နာစိန်	ဥက္ကဋ္ဌ	၀၇ ၄၂၀၄၆၆၆၂၇
၂	ဝယ်ယူရေးဆောင်ကော်မတီ	ဦးယားဟိ	ခေါင်းဆောင်	၀၇ ၄၂၀၄၆၆၆၂၇
		ဒေါ်နာစိန် ✓	အဖွဲ့ဝင်	၀၇ ၄၂၅၂၅၇၅၇
		ဒေါ်နာစိန် ✓	အဖွဲ့ဝင်	
၃	စောင့်ကြည့်ကြီးကြပ်ရေးဆောင်ကော်မတီ	ဒေါ်နာကျို	ခေါင်းဆောင်	
		ဦးကျာဇူ	အဖွဲ့ဝင်	
		✓	အဖွဲ့ဝင်	
၄	လုပ်ငန်းလည်ပတ်ရေး နှင့် ပြုပြင်ထိန်းသိမ်းရေးဆောင်ကော်မတီ	ဦးဒဲကျို	ခေါင်းဆောင်	
		ဒေါ်နာစိန်	အဖွဲ့ဝင်	
			အဖွဲ့ဝင်	
၅	ဝေဖန်အကြံပြု တိုင်ကြားဖြေရှင်းရေးကိုယ်စားလှယ်	ဒေါ်အိန်	ကိုယ်စားလှယ်	
		ဦးယားစိန် ✓	ကိုယ်စားလှယ်	၀၇ ၄၂၅၂၅၇၅၇
၆	ကျေးရွာငွေစာရင်းကိုင်	ဦးကျာကျို	ငွေစာရင်းကိုင်	
၇	ကျေးရွာစေတနာ့ဝန်ထမ်း	ဦးကျာရီ	စေတနာ့ဝန်ထမ်း အဖွဲ့ဝင်	
		ဒေါ်နာစိန်	စေတနာ့ဝန်ထမ်း အဖွဲ့ဝင်	



လူထုဗဟိုပြုစီမံကိန်း  
“ကျေးလက်လူထုအခြေပြု၊ ဖွံ့ဖြိုးမှုကိုတိုးရှေးရှု”  
လူထုဗဟိုပြုစီမံကိန်း၊ မိုင်းခတ်မြို့နယ်၊ ရှမ်းပြည်နယ် (အရှေ့ပိုင်း)