

ပြည်ထောင်စုသမ္မတမြန်မာနိုင်ငံတော်အစိုးရ  
စိုက်ပျိုးရေး၊ မွေးမြူရေးနှင့် ဆည်မြောင်းဝန်ကြီးဌာန  
ကျေးလက်ဒေသဖွံ့ဖြိုးတိုးတက်ရေးဦးစီးဌာန

# လူထုပတ်ဝန်းကျင်စီမံကိန်း



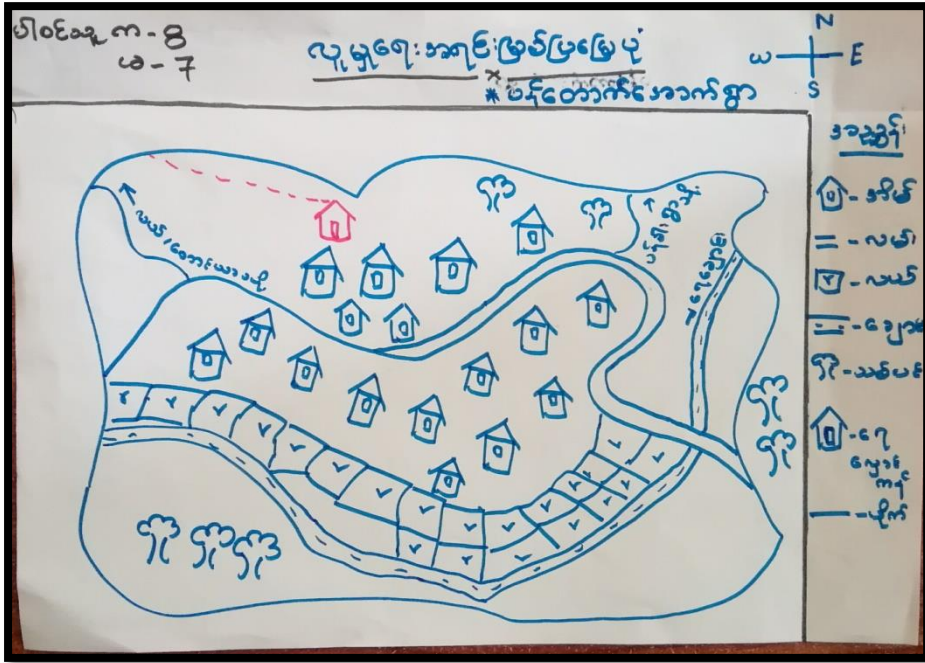
ကျေးရွာဖွံ့ဖြိုးရေးအစီအစဉ်  
Village Development Plan (VDP)  
နောင်လုံးကျေးရွာအုပ်စု၊ ပန်တောက်အောက်ရွာ

## Contents

၁။ မိုင်းခတ်မြို့နယ်အခြေပြမြေပုံ .....	2
၂။ ပန်တောက်အောက်ကျေးရွာအခြေပြမြေပုံ.....	3
၃။ နောင်လုံးကျေးရွာအုပ်စု တွင်ပါဝင်သောကျေးရွာများစာရင်း .....	3
၄။ ကျေးရွာအခြေခံအချက်အလက်များ (ကျေးရွာသမိုင်းကြောင်း) .....	4
၅။ လူထုပူးပေါင်းပါဝင်သော လူမှုဆန်းစစ်ခြင်းနှင့် အကဲဖြတ်ခြင်းလုပ်ငန်းစဉ် အကျဉ်းချုပ်ဇယား .....	4
၆။ ကျေးရွာဖွံ့ဖြိုးရေးအစီအစဉ်အတွက်အသုံးပြုခဲ့သော PRA tools တစ်ခုချင်းစီအတွက် သုံးသပ်ချက်များ .....	5
၆.၁။ လူမှုရေးနှင့် ကျေးရွာအရင်းအမြစ်ပြမြေပုံ .....	5
၆.၂။ ရာသီခွင်ပြ ပြက္ခဒိန်.....	6
၆.၃။ ဥစ္စာနေကြွယ်ဝမှုအဆင့်သတ်မှတ်ခြင်း.....	7
၆.၄။ ကျား၊ မ ပင့်ကူအိမ်သုံးသပ်ခြင်း .....	8
၆.၅။ ကျေးရွာအရင်းအမြစ်အသုံးချမှုဇယား .....	9
၆.၆။ အဖွဲ့အစည်းချိတ်ဆက်မှုပြမြေပုံ.....	10
၇။ ကျေးရွာဖွံ့ဖြိုးရေးအစီအစဉ်ဆောင်ရွက်မှု မှတ်တမ်းဓါတ်ပုံများ .....	11
၈။ ကျေးရွာအခြေခံအချက်အလက်(ပုံစံ-၁) .....	12
၈.၁။ ဒုတိယနှစ်စက်ဝန်း ကျေးရွာအချက်အလက် (ပုံစံ-၁).....	12
၉။ စီမံကိန်းစက်ဝန်းအချိန်ဇယား ( ပုံစံ -၂ ).....	16
၉.၁။ ဒုတိယနှစ်စက်ဝန်း စီမံကိန်းစက်ဝန်းအချိန်ဇယား (ပုံ စံ-၂).....	16
၁၀။ ကျေးရွာဖွံ့ဖြိုးရေး ဦးစားပေးအစီအစဉ် ( ပုံစံ -၃ ) .....	17
၁၀.၁။ ဒုတိယနှစ်စက်ဝန်း ကျေးရွာဖွံ့ဖြိုးရေး ဦးစားပေးအစီအစဉ် (ပုံစံ-၃).....	17
၁၁။ ကဏ္ဍအလိုက်ဦးစားပေးဖွံ့ဖြိုးရေးလုပ်ငန်းစဉ်များ .....	20
၁၁.၁။ ဒုတိယနှစ်စက်ဝန်း ကဏ္ဍအလိုက်ဦးစားပေးဖွံ့ဖြိုးရေးလုပ်ငန်းစဉ်များ .....	20
၁၂။ အစည်းအဝေးမှတ်တမ်း .....	21
၁၂.၁ ဒုတိယနှစ် စက်ဝန်း အစည်းအဝေးမှတ်တမ်း.....	21
၁၃။ ကျေးရွာစီမံခန့်ခွဲမှုအဖွဲ့ဝင်စာရင်း .....	22



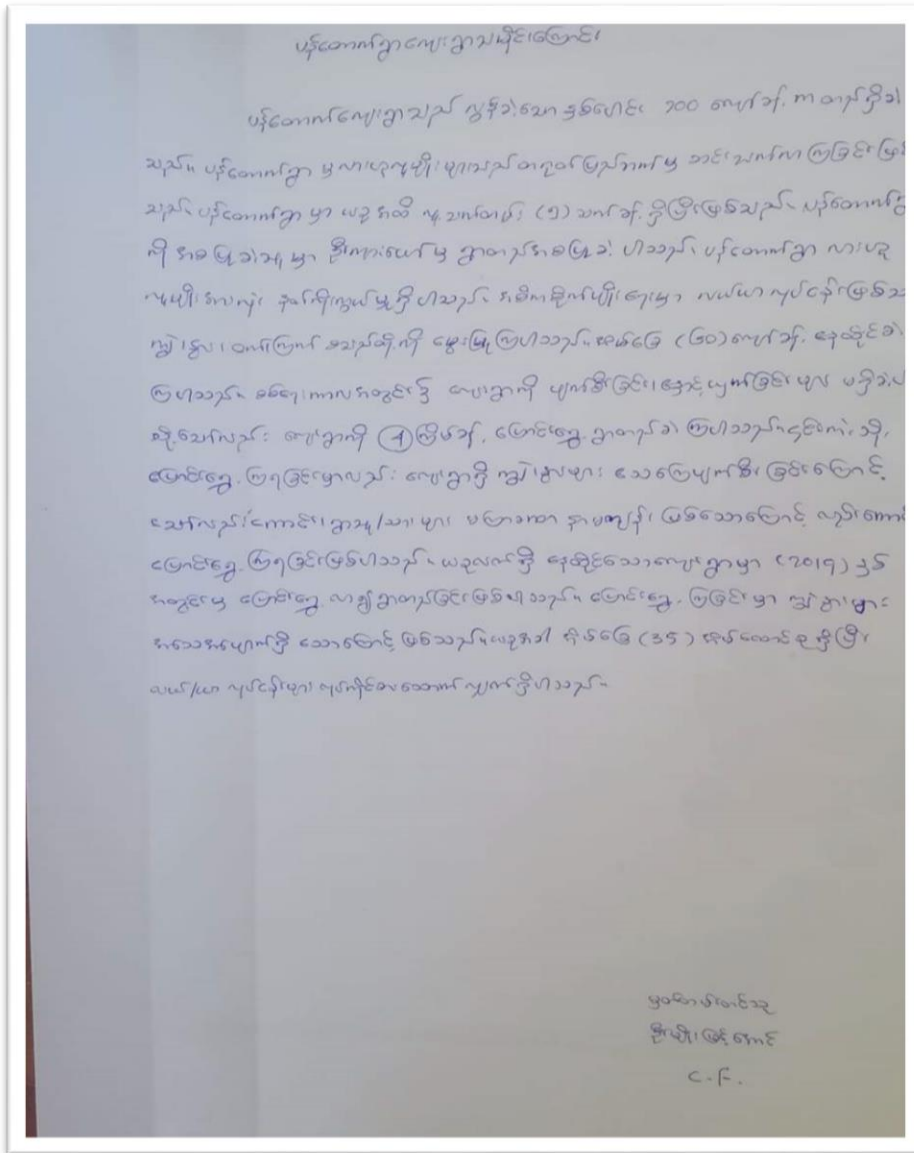
## ၂။ ပန်တောက်အောက်ကျေးရွာအခြေပြမြေပုံ



၃။ နောင်လုံးကျေးရွာအုပ်စု တွင်ပါဝင်သောကျေးရွာများစာရင်း

၁. ကျိုင်းခေါင် ကျေးရွာ
၂. ပင်းနင် ကျေးရွာ
၃. နမ့်ခတ်ဝမ်မိုင် ကျေးရွာ
၄. ဟိုလင်းဝမ်မိုင် ကျေးရွာ
၅. ဝမ်ပိဝမ်မိုင် ကျေးရွာ
၆. ပန်ခါးတိုင် ကျေးရွာ
၇. ပန်ဆောင် ကျေးရွာ
၈. အင်လုံကျေးရွာ
၉. တုံဂျီ(အပေါ်) ကျေးရွာ
၁၀. ဟိုလင်းဝမ်မိုင်အောက် ကျေးရွာ
၁၁. ပန်တောက် ကျေးရွာ
၁၂. တုံဂျီ ကျေးရွာ
၁၃. ပန်တောက် အောက်ရွာ
၁၄. ပန်ခါးနေ အောက်ရွာ

၄။ ကျေးရွာအခြေခံအချက်အလက်များ (ကျေးရွာသမိုင်းကြောင်း)

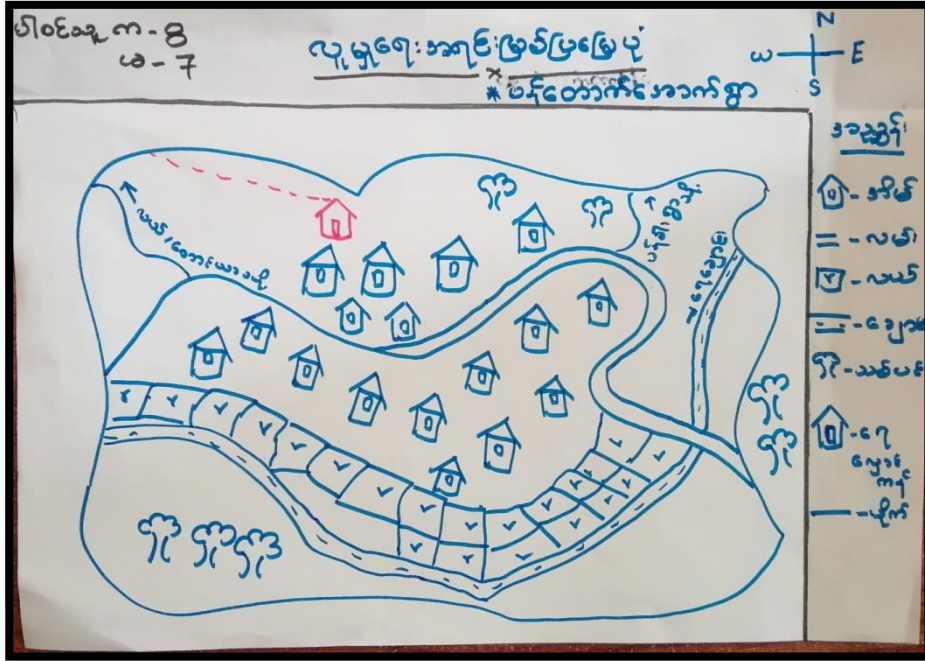


၅။ လူထုပူးပေါင်းပါဝင်သော လူမှုဆန်းစစ်ခြင်းနှင့် အကဲဖြတ်ခြင်းလုပ်ငန်းစဉ် အကျဉ်းချုပ်ဇယား

စဉ်	အသုံးပြုသော PRA Tools များ
၁	ကျေးရွာအရင်းမြစ်ပြပုံ (Social Map)
၂	ရာသီခွင်ပြပြက္ခဒိန် (Seasonal Clender)
၃	ဥစ္စာနေကြွယ်ဝမှု ဦးစားပေးအဆင့်သတ်မှတ်ခြင်း (Wealth Ranking)
၄	ကျား၊ မ ပင့်ကူအိမ်သုံးသပ်ခြင်း (Cob Web)
၅	အရင်းအမြစ်အသုံးချမှုဖော်ထုတ်ခြင်း ဇယား (Asset Mapping)
၆	အဖွဲ့အစည်းချိတ်ဆက်မှုပြပုံ (Veen diagram)

## ၆။ ကျေးရွာဖွံ့ဖြိုးရေးအစီအစဉ်အတွက်အသုံးပြုခဲ့သော PRA tools တစ်ခုချင်းစီအတွက် သုံးသပ်ချက်များ

### ၆.၁။ လူမှုရေးနှင့် ကျေးရွာအရင်းအမြစ်ပြမြေပုံ



### သုံးသပ်ချက် လူမှုရေးနှင့် ကျေးရွာအရင်းအမြစ်ပြမြေပုံ

ပန်တောက်      လူမှုရေးနှင့်အရင်းအမြစ်ပြမြေပုံ      ရက်စွဲ- ၂၀၁၁. ၂၀၁၅  
 +  
 ပန်တောက်      ဆွေးနွေးခြင်းနှင့်ဆန်းစစ်ခြင်း  
 အောက်ရွာ

- \* လယ်ယာ၊ တောင်ယာ၊ သစ်တောများ၊ ချောင်း၊ တောတောင်များကို အမြို့မြို့ဖြည့်၍ အသက်မွေးဝမ်းကြောင်းဖြည့်ကြပါသည်။
- \* ဝောက်ရှေ့၊ သုံးရှေ့၊ နှစ်ပါး၊ ဤလုံလောက်၍ မရှိ။
- \* တစ်ရွာလုံး နတ်စာ၊ ဘာသာကိုးကွယ်ကြသည်။
- \* ဆင်းရဲ၊ ချမ်းသာမရွေး အတူတကွ မေ့ထိုင်ကြသည်။
- \* ဝိုးတက်ရန်လိုအပ်သောအချက်များ -  
 - ကျေးရွာမီးလင်းရေး / - စိမ်းစမ်းရှေ့သွယ်ယူခြင်း  
 - ချောင်းကူးတံတားယာ၊ ခန်းသေစင်တည်ဆောက်ခြင်း၊ ခြေသာလမ်းချဲ့ထွင်ခြင်း၊  
 - အများသုံး ဝါးမိသော၊ စွာချစ်ဆက်ကျောက်ခင်းလမ်း



၆.၃။ ဥစ္စာနေကြွယ်ဝမှုအဆင့်သတ်မှတ်ခြင်း

ပုဂံစောက် (စောက်) ဘွား  
 ရောင်းလုံး: ၃၃၂ ခု

**ဥစ္စာနေကြွယ်ဝမှု အဆင့်**

နေ့စွဲ- ၂၀၂၀.၁၁.၂၀၁၇  
 ဝါစဉ်ဆွေးနွေးချက် က- ၆  
 မ- ၇

အဆင့်	သတ်မှတ်ချက်	အိမ်အောင်စု အရေအတွက်	ရာခိုင်နှုန်း
၁။ အဆင့် ၁ အဆင့် ၁	ကြက်၊ ဝက်၊ ချွဲ၊ ခွား၊ ချိုင့်ကယ်၊ ချိုလာပိ၊ လယ် ဝါး၊ ငြိမ်ဝက်၊ လယ်အုပ်ဝက်	4	၃၄%
၂။ အဆင့် ၂ အဆင့် ၂	ကြက်၊ ဝက်၊ ချွဲ၊ ခွား၊ ချိုင့်ကယ်၊ ချိုလာပိ၊ လယ်	5	၃၉%
၃။ အဆင့် ၃ အဆင့် ၃	လယ်၊ ကြက်၊ ဝက်၊ ချွဲ၊ ခွား။	4	၃၄%
၄။ အဆင့် ၄ အဆင့် ၄	ကြက်၊ ဝက်	4	၃၃%
	စုစုပေါင်း: အရေအတွက်	17	100%

ဥစ္စာနေကြွယ်ဝမှုအဆင့်သတ်မှတ်ခြင်း၏ သုံးသပ်ချက်

**ဥစ္စာနေကြွယ်ဝမှု အဆင့်**      ပုဂံစောက် (စောက်) ဘွား

ဆွေးနွေးခြင်းနှင့်ဆိုင်စစ်ချက်

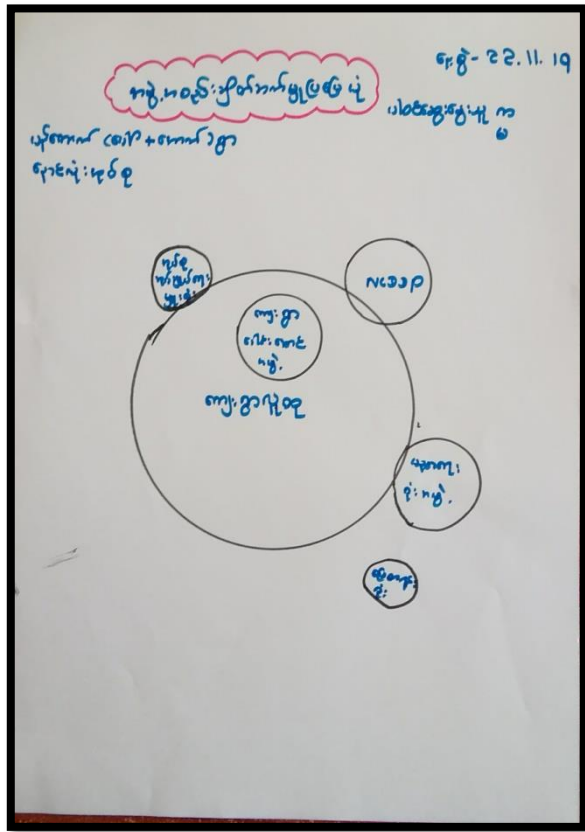
- \* ကျေးရွာတွင် မမြင်ရသော၊ ဆင်းရဲသော အိမ်များ (၂) ခု  
အိမ်အောင်စု ဖြစ်ပါသည်။
- \* ဆင်းရဲခြင်း၊ အခက်အခဲများကြောင့် များ - လယ်မြေမော်လည်း  
လယ်အုပ်ဝက် ပျက်စီးခြင်း၊ ရွာ၊ ရပ်ကွက် အုပ်စုအဖွဲ့များ အား  
ပေးရန် ဖြစ်ခြင်း၊ လယ်အုပ်ဆေးဆေး ချောင့်စား သုံး၍  
မပျံ့နှံ့ခြင်း၊ မပျံ့နှံ့ခြင်းကြောင့် ဖြစ်ခြင်း၊ အစား  
ပျား သုံးစွဲ၍ မပျံ့နှံ့ခြင်း ဖြစ်ခြင်းကြောင့် ဖြစ်ပါသည်။
- \* လယ် မွတ္တန်သောဝါး၊ ကျွဲ၊ ခွား၊ ကြက်၊ ဝက် များ ကျား  
ပျက်စီးခြင်းများ ရှိသော လယ်များပါသည်။







၆.၆။ အဖွဲ့အစည်းချိတ်ဆက်မှုပြမြေပုံ



အဖွဲ့အစည်းချိတ်ဆက်မှုပြမြေပုံ သုံးသပ်ချက်

- အဖွဲ့အစည်းချိတ်ဆက်မှုပြမြေပုံ
- ပိုင်ဆိုင်မှု + ပိုင်ဆိုင်မှု အဖွဲ့အစည်း
- အဖွဲ့အစည်း: ဟုတ်စု
- \* စတင်ချုပ်ကိုင်မှု: ဟုတ်စု၊ အဖွဲ့အစည်း၊ အဖွဲ့အစည်း၊ အဖွဲ့အစည်း၊ အဖွဲ့အစည်း၊ အဖွဲ့အစည်း၊ အဖွဲ့အစည်း၊ အဖွဲ့အစည်း -
  - \* ကျေးဇူးတင်မှု ဟုတ်စု: အဖွဲ့အစည်း၊ အဖွဲ့အစည်း၊ အဖွဲ့အစည်း၊ အဖွဲ့အစည်း၊ အဖွဲ့အစည်း၊ အဖွဲ့အစည်း -
  - \* ကျေးဇူးတင်မှု: အဖွဲ့အစည်း၊ အဖွဲ့အစည်း၊ အဖွဲ့အစည်း၊ အဖွဲ့အစည်း၊ အဖွဲ့အစည်း၊ အဖွဲ့အစည်း -
  - \* ကျေးဇူးတင်မှု: အဖွဲ့အစည်း၊ အဖွဲ့အစည်း၊ အဖွဲ့အစည်း၊ အဖွဲ့အစည်း၊ အဖွဲ့အစည်း၊ အဖွဲ့အစည်း -
  - \* အဖွဲ့အစည်း: အဖွဲ့အစည်း၊ အဖွဲ့အစည်း၊ အဖွဲ့အစည်း၊ အဖွဲ့အစည်း၊ အဖွဲ့အစည်း၊ အဖွဲ့အစည်း -

## ၇။ ကျေးရွာဖွံ့ဖြိုးရေးအစီအစဉ်ဆောင်ရွက်မှု မှတ်တမ်းဓာတ်ပုံများ

ကျေးရွာအစည်းအဝေးနှင့် PRA Tools များအသုံးပြု၍ အချက်အလက်ကောက်ခံခြင်း



၈။ ကျေးရွာအခြေခံအချက်အလက်(ပုံစံ-၁)

၈.၁။ဒုတိယနှစ်စက်ဝန်း ကျေးရွာအချက်အလက် (ပုံစံ-၁)

Lon- 99.37 50 ၈၀၅ / Lat - 21.6 34775၂  
ဒုတိယနှစ်စက်ဝန်း

ပုံစံ - ၈ - ၁ ကျေးရွာအခြေခံအချက်အလက်များ (Form PC 1)

လမ်းညွှန်ချက်၊ ကျေးရွာတစ်ရွာသို့ ပထမဆုံးမိတ်ဆက်စရိတ်သွားရောက်သောအခါ လူထုစည်းရုံးရေးမှူးသည် ကျေးရွာခေါင်းဆောင်များအားကျေးရွာအချက်အလက်များကိုပေးစွဲရာရပ်စံ၍တောင်းခံရသည်။ဤအချက်အလက်များကိုစီမံကိန်းမိတ်ဆက်အစည်းဝေးပတ်ပတ်တောင်းခံရမည်။စီမံကိန်းမိတ်ဆက်အစည်းဝေးတွင် လူထုစည်းရုံးရေးမှူးသည် ဤအချက်အလက်များအား စစ်ဆေးပြီး မှန်ကန်အောင်ပြုလုပ်ရမည်။ ပြီးနောက်တွင် လူထုစည်းရုံးရေးမှူးမှ သတင်းအချက်အလက်ထံသို့ Tablets မှ တဆင့် ဖြည့်သွင်းရမည်။		
ကျေးရွာခေါင်းဆောင် အမည် ဦးယားပါ	ကျေးရွာခေါင်းဆောင်၏ ဇွန်းနံပါတ် ၀၇-420466627	လူထုစည်းရုံးရေးမှူး၏အမည် ဦးလှစွန်းစိုး
ပြည်နယ်တိုင်းဒေသကြီး ရှမ်း၊ အရှေ့	မြို့နယ် မိုင်းခတ်	ကျေးရွာအုပ်စု နောင်လျှံ
		ကျေးရွာ ပန်တော့မင်္ဂလာရွာ

**က။ လူဦးရေ**

လူမျိုးစု	အိမ်ထောင်စုအရေအတွက်	ကိုးကွယ်သည့်ဘာသာ	အိမ်ထောင်စုအရေအတွက်
လူမျိုးစု (၁) လာလူ	17	ဘာသာ(၁) ဒိုင်စား	17
လူမျိုးစု (၂) -----		ဘာသာ(၂) -----	
လူမျိုးစု (၃) -----		ဘာသာ(၃) -----	
လူမျိုးစု(၄) -----		ဘာသာ(၄) -----	
အခြား			
	အရေအတွက်		
မသန်စွမ်းသူများ	-		
သက်ကြီးရွယ်အိုများ (၆၅ နှစ် နှင့် အထက်)	2		
စစ်ဘေးရှောင်	-		

1

ဒုတိယနှစ်

	အမျိုးသား(အရေအတွက်)	အမျိုးသမီး(အရေအတွက်)	စုစုပေါင်းအရေအတွက်
လူဦးရေ	3၄	38	77
လူမျိုးစု (၁)-----			
လူမျိုးစု (၂)-----			
လူမျိုးစု (၃)-----			
အခြား			
အိမ်ထောင်ဦးစီး	16	1	17

(၁)အခြေခံအဆောက်အအုံ အသုံးအဆောင်များ

စာသင်ကျောင်း	အမှတ် ဖြစ်ပါ	ကျန်းမာရေး	အမှတ် စဉ်ပါ	ဘာသာရေးအဆောက် အအုံများ	အမှတ် ဖြစ်ပါ
အထက်တန်းကျောင်း	<input type="checkbox"/>	ဆေးရုံ	<input type="checkbox"/>	စေတီ	<input type="checkbox"/>
အလယ်တန်းကျောင်း	<input type="checkbox"/>	ကျန်းမာရေးဌာန	<input type="checkbox"/>	ဘုန်းကြီးကျောင်း	<input type="checkbox"/>
မူလတန်းကျောင်း	<input type="checkbox"/>	ကျန်းမာရေးဌာနခွဲ	<input type="checkbox"/>	ဟိန္ဒူဘုရားကျောင်း	<input type="checkbox"/>
မူကြိုကျောင်း	<input type="checkbox"/>	ဆေးပေးခန်း	<input type="checkbox"/>	ရေယာဉ်ကျောင်း	<input type="checkbox"/>
အခြား	<input type="checkbox"/>	အခြား	<input type="checkbox"/>	ဗလီ	<input type="checkbox"/>
				အခြား	<input type="checkbox"/>
မှတ်ချက်		မှတ်ချက်		မှတ်ချက်	

ဒုတိယနှစ်စက်ဝန်း

(ဂ) ကျွမ်းကျင်သူများမှတ်တမ်း (ကျေးရွာတွင်နေထိုင်သော သို့မဟုတ် တခြားရွာမှလာရောက်သောကျွမ်းကျင်သူများ)

(၁) စာသင်ကျောင်း			(၂) ကျန်းမာရေး			(၃) လက်မှုပညာရှင်		
	ရွာတွင်နေထိုင်သူ	အခြားရွာမှလာသူ		ရွာတွင်နေထိုင်သူ	အခြားရွာမှလာသူ		ရွာတွင်နေထိုင်သူ	အခြားရွာမှလာသူ
မူလတန်းပြဆရာ/မ	<input type="checkbox"/>	<input type="checkbox"/>	ဆရာဝန်	<input type="checkbox"/>	<input type="checkbox"/>	လက်သမား	<input type="checkbox"/>	<input type="checkbox"/>
အထက်တန်းပြဆရာ/မ	<input type="checkbox"/>	<input type="checkbox"/>	လက်ထောက်ကျန်းမာရေးမှူး...	<input type="checkbox"/>	<input type="checkbox"/>	ပန်းရံ	<input type="checkbox"/>	<input type="checkbox"/>
အလယ်တန်းပြဆရာ/မ	<input type="checkbox"/>	<input type="checkbox"/>	အမျိုးသမီးကျန်းမာရေးဆရာမ	<input type="checkbox"/>	<input type="checkbox"/>	လှုပ်စစ်ကျွမ်းကျင်ပီးသမား	<input type="checkbox"/>	<input type="checkbox"/>
မူကြိုဆရာ/မ	<input type="checkbox"/>	<input type="checkbox"/>	သားဖွားဆရာမ	<input type="checkbox"/>	<input type="checkbox"/>	ဓနုပိုက်သွယ်သူ	<input type="checkbox"/>	<input type="checkbox"/>
အခြား	<input checked="" type="checkbox"/>	<input type="checkbox"/>	ပြည်သူ့ကျန်းမာရေးလုပ်သား	<input type="checkbox"/>	<input type="checkbox"/>	စက်ပြင်ဆရာ	<input type="checkbox"/>	<input type="checkbox"/>
မှတ်ချက် ၈၀၁.၃၇.၀၂ စာ ၁၁၂ ဘာ ၅၅ ဤကျွမ်းကျင်သူများ			မှတ်ချက်			မှတ်ချက်		

(ဃ) ကျေးရွာသို့ ရောက်ရှိနိုင်သည့်လမ်းအခြေအနေ / ကျေးရွာတစ်ရွာသည် ၎င်း၏ကျေးရွာအုပ်စုနှင့် ဆက်သွယ်ထားသောလမ်းအခြေအနေ (အောက်ပါတို့ကို ဝိုင်းပါ)

ကျောက်ကြမ်းလမ်း      ကတ္တရာလမ်း      ကွန်ကရစ်လမ်း      မော်တော်ဆိုင်ကယ်လမ်း  
 ကျောက်စင်းလမ်း      မြေသားလမ်း      လူသွားလမ်း      အခြား \_\_\_\_\_

(၁) ကျေးရွာဖွံ့ဖြိုးမှုစီမံချက် ဝိုင်းပါ

(၁) လူထုတော်ကြံ့စီမံကိန်းမစတင်မီ ဤကျေးရွာတွင် ကျေးရွာဖွံ့ဖြိုးမှု စီမံချက်ရှိခဲ့ပါသလား? ရှိပါသည်/မရှိပါ/မသိပါ

(၂) ရှိခဲ့ပါလျှင် ဤစီမံချက်ကို မည်သည့် ခုနှစ်တွင် ပြင်ဆင်ခဲ့ပါသနည်း? နှစ်-----/မသိပါ

(၃) ဤစီမံချက်ကို ဖြန့်နယ်မှအတည်ပြုခဲ့ပါသလား? ပြုခဲ့ပါသည်/မပြုခဲ့ပါ/မသိပါ

(စ) ခရီးအကွာအဝေး

(၁) ဤကျေးရွာ၏ပဟိုမှ၎င်းကျေးရွာအုပ်စု၏ပဟိုအထိခရီးပိုင်မည်မျှကွာဝေးသနည်း? မိုင် 14/ပသိပါ

(၂) ဤကျေးရွာမှ ၎င်းကျေးရွာအုပ်စုပဟိုအထိသွားလာရာတွင်ကြာမြင့်သည့်အချိန်။

ခြောက်သွေ့ရာသီတွင်ကြာချိန် ၀၁:၀၀:၀၀ ----- ထော်လာရီ/မော်တော်ဆိုင်ကယ်/ခြေလျှင်/လား/မော်တော်ဘုတ်/

အခြား -----

မိုးရာသီတွင်ကြာချိန် ၀၂:၀၀:၀၀ ----- ထော်လာရီ/မော်တော်ဆိုင်ကယ်/ခြေလျှင်/လား/မော်တော်ဘုတ်/

အခြား -----

(ဆ) ပတ်ဝန်းကျင်ဆိုင်ရာသဘာဝဘေးအန္တရာယ်

ဤကျေးရွာတွင်ရေကြီးခြင်းကဲ့သို့ သဘာဝဘေးအန္တရာယ်ကျရောက်စူးခြင်း ရှိပါသလား။

ပမရှိပါ  ရှိပါသည် ရှိလျှင်ဖော်ပြပါ-----

(ဇ) ကျေးရွာတွင် ခွဲစည်းထားသော အဖွဲ့အစည်းများ

လူထုပဟိုပြုစီမံကိန်းမဟိုင်မီ ဤကျေးရွာတွင် ကျေးရွာဖွံ့ဖြိုးရေးအတွက် အစိုးရ(သို့)ရွာသားများကိုယ်တိုင်(သို့) စီမံကိန်းတစ်ခုခုမှ ခွဲစည်းထားသည့် အဖွဲ့အစည်းများရှိပါသလား။

(၁) -----

(၂) -----

(ဈ) အထွေထွေအုပ်ချုပ်ရေး ဦးစီးဌာန (GAD) မှ မှတ်တမ်းတင်ထားခြင်း

ဤကျေးရွာသည် အထွေထွေအုပ်ချုပ်ရေး ဦးစီးဌာန (GAD) မှ မှတ်တမ်းတင်ထားမှု ရှိပါသလား။

ပမရှိပါ  ရှိပါသည်

ကျေးရွာခေါင်းဆောင်

အမည် ဦးယာပါ

လက်မှတ်

ဇန.စွဲ ၂၁-၁၁-၂၀၁၇

လူထုစည်းရုံးရေးမှူး

အမည် ဦးလှစွန်းစိုး

လက်မှတ်

ဇန.စွဲ ၂၁-၁၁-၂၀၁၇



၉။ စီမံကိန်းစက်ဝန်းအချိန်ဇယား ( ပုံစံ - ၂ )

၉.၁။ ဒုတိယနှစ်စက်ဝန်း စီမံကိန်းစက်ဝန်းအချိန်ဇယား ( ပုံ စံ-၂ )

ပုံစံ - ၂ - စီမံကိန်းစက်ဝန်းအချိန်ဇယား (PC 2)

လမ်းညွှန်မူဝါဒ၊ သတ်မှတ်ချက်၊ လုပ်ငန်းစဉ်များ၊ လက်ထောက်နည်းပညာပုဂ္ဂိုလ်များ၊ စီမံကိန်းစက်ဝန်းအဆင့်တစ်ခုစီဖြစ်စေရန်နှင့် ကေဘလ်အဖွဲ့အစည်းများနှင့် ကေဘလ်အဖွဲ့အစည်းများ ပူးပေါင်းဆောင်ရွက်ရမည်။

စည်ရုံးစရိတ်/လက်ထောက်နည်းပညာစရိတ်ပေးအပ် - ဇူလိုင်လ ၂၀၁၉

မန.ရိ 21-11-2019 စက်ဝန်းအားအမှတ်ခြစ်ပါ  စက်ဝန်း(၁)  စက်ဝန်း(၂)  စက်ဝန်း(၃)  စက်ဝန်း(၄)

ပြည်နယ်/တိုင်း စုနယ်လှည့်	မြို့နယ် ဝိုင်းခတ်	မန.ရိ		ကေဘလ်အဖွဲ့အစည်း					
		စက်ဝန်း	စက်ဝန်း	အခြေခံအဆင့်	အခြေခံအဆင့်	အဆင့်မြှင့်တင်ရေး	လုပ်ငန်းစဉ်များနှင့် လုပ်ငန်းစဉ်	အဆင့်မြှင့်တင်ရေး	အဆင့်မြှင့်တင်ရေး
၁။ ကေဘလ်စီမံကိန်း မိတ်ဆက်အစည်းအဝေး		21-11-19	21-11-19	6	7	13	13	17	76.47
၂။ ကေဘလ်အဖွဲ့အစည်း စီမံကိန်းအစည်းအဝေး		22-11-19	22-11-19	6	7	13	13	17	76.47
၃။ ကေဘလ်အဖွဲ့အစည်း လုပ်ငန်းဆောင်ရွက်ချက်စာတမ်းအစည်းအဝေး		29-11-19	29-11-19	2	-	2	2		
၄။ မြို့နယ်အစည်းစီမံကိန်းအစည်းအဝေးနှင့်အကောင်အထည်ဖော်စီမံကိန်းအစည်းအဝေး									
၅။ မြို့နယ်စီမံကိန်းအစည်းအဝေးနှင့်အကောင်အထည်ဖော်စီမံကိန်းအစည်းအဝေး									

Cycle 2.1

၁၀။ ကျေးရွာဖွံ့ဖြိုးရေး ဦးစားပေးအစီအစဉ် ( ပုံစံ -၃ )

၁၀.၁။ဒုတိယနှစ်စက်ဝန်း ကျေးရွာဖွံ့ဖြိုးရေး ဦးစားပေးအစီအစဉ် (ပုံစံ-၃)

ပုံစံ - ၀-၃ ကျေးရွာဖွံ့ဖြိုးရေး ဦးစားပေးအစီအစဉ် (Form PC 3)

လက်ရွှင်စား	အထပ်(၃)ကျေးရွာဖွံ့ဖြိုးရေးအစီအစဉ်အောက်တွင် ပြည်သူ့ဝန်ထမ်း	ကျေးရွာစီမံကိန်း	အထောက်အကူပြု	ကော်မတီသည်
လူထုစည်းရုံးရေးမှူး/ဝန်ထမ်း အမည် ဦးလှထွန်းဦး				
နေ့စွဲ 22-11-2019	စက်ဝန်းအား အမှတ်ခြစ်မိ (✓) <input type="checkbox"/> စက်ဝန်း(၁)၊ စက်ဝန်း(၂)၊ စက်ဝန်း(၃)၊ စက်ဝန်း(၄)			
ပြည်နယ်/တိုင်း စု/ခရိုင်	မြို့နယ် မိုင်းတော်	ကျေးရွာအုပ်စု ဒောင်လျံ	ကျေးရွာ ပုဒုံတောင်ကျေးရွာ	

က။ အစက်အစဲအတာအသီးများအား ရွေးချယ်ခြင်း - ယခုလက်ရှိအခြေအနေတွင် ကျေးရွာဖွံ့ဖြိုးတိုးတက်ရေးအတွက် အဓိကအစက်အစဲအတာအသီးများသည် မည်သည့်များဖြစ်ပါသနည်း။ (အမျိုးသား/သမီး အနည်းဆုံးအစက်အစဲ ၅ ဂုဏ်ထူးပြုပါ)

(အစက်အစဲအတာအသီးများအား ရွေးချယ်ခြင်း) အုပ်စုခွဲ ရွေးချယ်မှုများမှ တင်ပြသော အစက်အစဲအတာအသီးများ

လျှပ်စစ် မီးဖိုချောင်စနစ် အတွင်း၌ ညာဘက်ဘက် အစက်အစဲခြင်း	<input type="checkbox"/> ကျား ၀မ <input checked="" type="checkbox"/> မကျား + ၀မ
• ကျေးရွာ အတွင်း၌ အိမ်သာဖွဲ့စည်းမှုများ ပြုလုပ်ခြင်း	<input type="checkbox"/> ကျား ၀မ <input checked="" type="checkbox"/> မကျား + ၀မ
မိုးကန်ဖွဲ့စည်းခြင်းဖြင့် ရေသောက်ရရှိစေရန် အတွက် ညာဘက်ဘက် အစက်အစဲခြင်း	<input type="checkbox"/> ကျား ၀မ <input checked="" type="checkbox"/> မကျား + ၀မ
	<input type="checkbox"/> ကျား ၀မ <input type="checkbox"/> မကျား + ၀မ
	<input type="checkbox"/> ကျား ၀မ <input type="checkbox"/> မကျား + ၀မ
	<input type="checkbox"/> ကျား ၀မ <input type="checkbox"/> မကျား + ၀မ
	<input type="checkbox"/> ကျား ၀မ <input type="checkbox"/> မကျား + ၀မ
	<input type="checkbox"/> ကျား ၀မ <input type="checkbox"/> မကျား + ၀မ
	<input type="checkbox"/> ကျား ၀မ <input type="checkbox"/> မကျား + ၀မ
	<input type="checkbox"/> ကျား ၀မ <input type="checkbox"/> မကျား + ၀မ
	<input type="checkbox"/> ကျား ၀မ <input type="checkbox"/> မကျား + ၀မ
	<input type="checkbox"/> ကျား ၀မ <input type="checkbox"/> မကျား + ၀မ



ပိန်မီ လာအိုင်း (၄) နှစ်အတွက် အကျောင်အဝေး ဦးစားပေး ဖွံ့ဖြိုးတိုးတက်မှု လုပ်ငန်း အစီအစဉ်များအားအစီပြင်ပ

အစီအစဉ် နံပါတ်	ကျေးရွာအတွက် ဦးစားပေး ဖွံ့ဖြိုးတိုးတက်မှု လုပ်ငန်းစဉ်များ	အဆိုပြုသူ/ အမျိုးသားများ/ အမျိုးသမီးများ/ အမျိုးသား+ အမျိုးသမီး	အခန်းကဏ္ဍ	ခန့်မှန်း ကုန်ကျ စရိတ်	အကျိုးစီးပွားပိုင်ရှင်များ ပါဝင်မှု အရေအတွက်		
					ကျား	မ	ပေါင်း
၁	ကျေးရွာအတွက် ဦးစားပေး ဖွံ့ဖြိုးတိုးတက်မှု (၃၀) ကိုလိုပင်	မ+မ	ဖိုးလင်းကျေး	၃၀၀၀၀၀၀	၃၇	၃၈	၇၅
၂	အိမ်သားကျွန်းဆောက်ခြင်း (၃ ခုအတွက်)	မ+မ	ကျေးရွာအတွက် ဖိုးလင်းကျေး	၄,၃၀၀,၀၀၀	၃၇	၃၈	၇၅
၃	ရွာချောင်းဆေးကျွန်းဆောက်ခြင်း လမ်း	မ+မ	လမ်းဖျက်ခြင်း	၁၂၀၀၀,၀၀၀	၃၇	၃၈	၇၅
၄							
၅							

အစီအစဉ်များကို လာအိုင်း (၄) နှစ်အတွက် အကျောင်အဝေး ဦးစားပေး ဖွံ့ဖြိုးတိုးတက်မှု လုပ်ငန်း အစီအစဉ်များအားအစီပြင်ပ

အစီအစဉ်	ကျေးရွာအတွက် ဦးစားပေး ဖွံ့ဖြိုး တိုးတက်မှု လုပ်ငန်းစဉ်များ	အဆိုပြုသူ (အမျိုးသားများ/ အမျိုးသမီးများ/အမျိုးသား+ အမျိုးသမီး)	အခန်းကဏ္ဍ
၁	အိမ်သားကျွန်းဆောက်ခြင်း	(မ)	
၂			
၃			
၄			
၅			

ပိန်မီ လာအိုင်း (၄) နှစ်အတွက် အကျောင်အဝေး ဦးစားပေး ဖွံ့ဖြိုးတိုးတက်မှု လုပ်ငန်း အစီအစဉ်များအားအစီပြင်ပ

အမည် ဦး ယောပါ လက်မှတ် \_\_\_\_\_ ရက်စွဲ 22.11.19

၁၁။ ကဏ္ဍအလိုက်ဦးစားပေးဖွံ့ဖြိုးရေးလုပ်ငန်းစဉ်များ

၁၁.၁။ ဒုတိယနှစ်စက်ဝန်း ကဏ္ဍအလိုက်ဦးစားပေးဖွံ့ဖြိုးရေးလုပ်ငန်းစဉ်များ

ကဏ္ဍ		စဉ်	လုပ်ငန်းအမျိုးအစား	တည်ငြိမ်သူ(အပန်းဖြင်းရန်)			ခုနှစ်	ထောက်ပံ့ပညာအဖွဲ့အစည်း (သို့)ဌာန	မှတ်ချက်
				ကျား	မ	ကျား+မ			
အခြေခံထောက်ပံ့ကဏ္ဍ (လမ်း/တံတား/ရေရရှိရေး/မိလင် စာရ)	၁	၁	ကျားကျပ်ခပ်ဖိတ်			✓	၂၀၁၇	CDD	
	၂	၂	ကျားကျပ်လမ်း			✓	၂၀၁၇	CDD	
	၃								
	၄								
	၅								
လူမှုဖူလုံရေး (ပညာရေး/ ကျန်းမာရေး နှင့် ဆိပ်သာအထောက်အပံ့အကူ အခြေလိုအပ်ခြင်းများ)	၁	၁	အိမ်သာအကူအပံ့			✓	၂၀၁၇	CDD	
	၂								
	၃								
	၄								
	၅								
သက်တောင့်တော်ရာကဏ္ဍ (စိုက်ပျိုးရေး/ မွေးမြူရေး နှင့် ထိုင် ခဏ အထောက်အပံ့အကူ နှင့် အခြေလိုအပ်ခြင်းများ)	၁	၁							
	၂	၂							
	၃	၃							
	၄	၄							
	၅	၅							
အခြေခံအထောက်အပံ့ကဏ္ဍ (လမ်း/တံတား/ရေရရှိရေး/မိလင် စာရ)	၁	၁							
	၂	၂							
	၃	၃							
	၄	၄							
	၅	၅							
အခြေခံအထောက်အပံ့ကဏ္ဍ (လမ်း/တံတား/ရေရရှိရေး/မိလင် စာရ)	၁	၁							
	၂	၂							
	၃	၃							
	၄	၄							
	၅	၅							



၁၃။ ကျေးရွာစီမံခန့်ခွဲမှုအဖွဲ့ဝင်စာရင်း

"ကျေးရွာစီမံခန့်ခွဲမှုအဖွဲ့"စာရင်း

ကျေးရွာ - ယ်ဝေဘက်ပေါ် + ပန်တောက်ဘောက်  
 အုပ်စု - ရှေးဇလင်း  
 ရက်စွဲ - ၂၀၂၁.၁၁.၂၀၁၉

စဉ်	ကော်မတီအမည်/ အဖွဲ့အမည်	အမည်	ရာထူး	မှတ်ချက်/ ဇုန်းနံပါတ်
၀	ဥက္ကဋ္ဌ	ဦးကျာဖူ	ဥက္ကဋ္ဌ	၀၉ ၄၉၀၂၄၆၅
		ဒေါ်နာစိန်	ဥက္ကဋ္ဌ	၀၉၄၂၀၄၆၆၆၂၇
၂	ဝယ်ယူရေးဆပ်ကော်မတီ	ဦးယားပေါ်	ခေါင်းဆောင်	၀၉၄၂၀၄၆၆၆၂၇
		ဒေါ်နာစိန် ✓	အဖွဲ့ဝင်	၀၉၄၂၅၂၅၅၅၅၇
		ဒေါ်အေးအေး ✓	အဖွဲ့ဝင်	
၃	စောင့်ကြည့်ကြီးကြပ်ရေးဆပ်ကော်မတီ	ဒေါ်နာကျို	ခေါင်းဆောင်	
		ဦးကျာလယ်	အဖွဲ့ဝင်	
		✓	အဖွဲ့ဝင်	
၄	လုပ်ငန်းလည်ပတ်ရေး နှင့် ပြုပြင်ထိန်းသိမ်းရေးဆပ်ကော်မတီ	ဦးဒဲကျား	ခေါင်းဆောင်	
		ဒေါ်နာစိန်	အဖွဲ့ဝင်	
			အဖွဲ့ဝင်	
၅	ဝေဖန်အကြံပြု တိုင်ကြားခြေရင်းရေးကော်မတီ	ဒေါ်အိအိ ✓	ကိုယ်စားလှယ်	
		ဦးယားဦးဝိန် ✓	ကိုယ်စားလှယ်	၀၉၄၂၅၂၅၅၅၇
၆	ကျေးရွာငွေစာရင်းကိုင်	ဦးကျာကျို	ငွေစာရင်းကိုင်	
၇	ကျေးရွာဝေဖန်ထမ်း	ဦးကျာစို	ဝေဖန်ထမ်းအဖွဲ့ဝင်	
		ဒေါ်နာစိန်	ဝေဖန်ထမ်းအဖွဲ့ဝင်	



လူထုဗဟိုပြုစီမံကိန်း

“ကျေးလက်လူထုအခြေပြု၊ ဖွံ့ဖြိုးမှုကိုတိုးရှေးရှု”

လူထုဗဟိုပြုစီမံကိန်း၊ မိုင်းခတ်မြို့နယ်၊ ရှမ်းပြည်နယ် (အရှေ့ပိုင်း)