

ပြည်ထောင်စုသမ္မတမြန်မာနိုင်ငံတော်အစိုးရ
စိုက်ပျိုးရေး၊ မွေးမြူရေးနှင့် ဆည်မြောင်းဝန်ကြီးဌာန
ကျေးလက်ဒေသဖွံ့ဖြိုးရေးဦးစီးဌာန



National Community Driven Development Project

လူထုပတ်ဝန်းကျင်ထိန်းသိမ်းရေး
ကော့ကရိတ်မြို့နယ်၊ ကရင်ပြည်နယ်
ကျေးရွာဖွံ့ဖြိုးရေးအစီအစဉ်



ကျုံဘိုင်းကျေးရွာအုပ်စု၊ နောင်လီကျေးရွာ
၂၀၁၉-ခုနှစ်

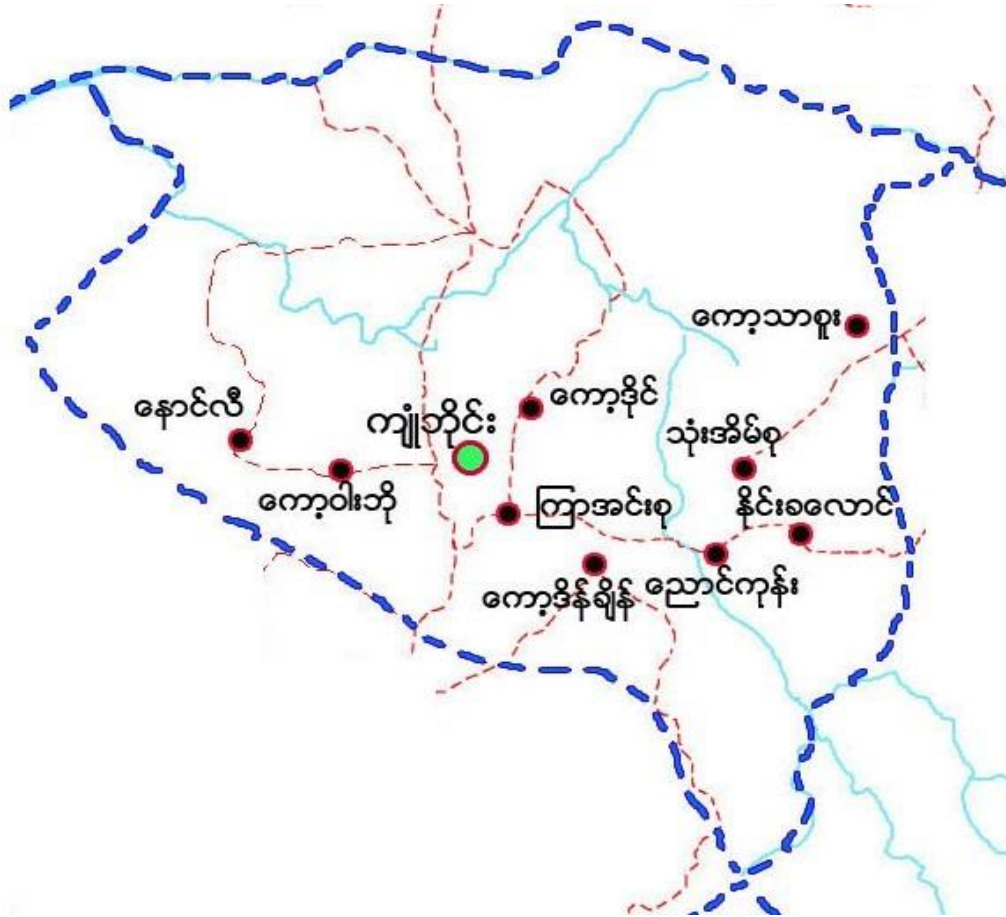
မာတိကာ

အကြောင်းအရာ	စာမျက်နှာ
၁။ ကော့ကရိတ်မြို့နယ်အခြေပြမြေပုံ	၂
၂။ ကျိုဘိုင်းကျေးရွာအုပ်စုအခြေပြမြေပုံ	၃
၃။ ကျိုဘိုင်းကျေးရွာအုပ်စုတွင်ပါဝင်သောကျေးရွာများစာရင်း.....	၃
၄။ ကျေးရွာသမိုင်းကြောင်းနှင့်ကျေးရွာအခြေခံအချက်အလက်များ	
၄.၁။ ကျေးရွာသမိုင်းကြောင်း	၄
၄.၂။ ကျေးရွာရှိအိမ်ခြေအိမ်ထောင်စုနှင့်လူဦးရေ	၅
၄.၃။ တိုင်းရင်းသားလူမျိုးစုများဦးရေ	၅
၄.၄။ ထိခိုက်လွယ်သောအိမ်ထောင်စုများအရေအတွက်	၅
၄.၅။ ကျေးရွာတွင်းရှိအထောက်အပံ့ရရှိနိုင်သောအဆောက်အအုံများ	၅
၄.၆။ ကျေးရွာသူ/သားများ၏အဓိကစီးပွားရေးလုပ်ငန်းများ	၅
၄.၇။ ကျေးရွာတွင်းပိုင်ဆိုင်မှု၊ မြေယာဧရိယာနှင့်သဘာဝသယံဇာတများ	၅
၄.၈။ ကျေးရွာတွင်းအခြားသက်ဆိုင်သောသတင်းအချက်အလက်များ.....	၅
၅။ လူထုပူးပေါင်းပါဝင်သောလူမှုဆန်းစစ်ခြင်းနှင့်အကဲဖြတ်ခြင်းလုပ်ငန်းစဉ်အကျဉ်းချုပ်ဇယား	၆
၆။ ကျေးရွာဖွံ့ဖြိုးရေးအစီအစဉ်အတွက်အသုံးပြုသော PRA Tool တစ်ခုချင်းစီ၏သုံးသပ်ချက်များ	
၆.၁။ ကျေးရွာလူမှုရေးနှင့်အရင်းအမြစ်ပြမြေပုံ (Social and Resource Map).....	၇-၈
၆.၂။ ရာသီခွင်ပြ-ပြက္ခဒိန် (Seasonal Calendar)	၉-၁၀
၆.၃။ ဥစ္စာနေကြွယ်ဝမှုအဆင့်သတ်မှတ်ခြင်း (Wealth Ranking)	၁၁-၁၂
၆.၄။ ကျား-မပင့်ကူအိမ်သုံးသပ်ခြင်း (Spider Diagram)	၁၃-၁၄
၆.၅။ ပိုင်ဆိုင်မှုသုံးသပ်ခြင်း (Asset Mapping)	၁၅-၁၆
၆.၆။ အဖွဲ့အစည်းချိတ်ဆက်မှုဇယား (Venn diagram)	၁၇-၁၈
၇။ ကော်မတီဝင်များရွေးချယ်ခြင်းနှင့်ကျေးရွာဖွံ့ဖြိုးရေးအစီအစဉ်ဆောင်ရွက်မှုမှတ်တမ်းဓါတ်ပုံ	၁၉
၈။ ကျေးရွာကော်မတီဝင်များစာရင်း	၂၀
၉။ ကျေးရွာအခြေခံအချက်အလက်ပုံစံစ - ၁ (PC - 1)	၂၁-၂၄
၁၀။ စီမံကိန်းစက်ဝန်းအချိန်ဇယားပုံစံစ - ၂ (PC - 2)	၂၅
၁၁။ ကျေးရွာဖွံ့ဖြိုးရေးဦးစားပေးအစီအစဉ်ပုံစံစ - ၃ (PC - 3)	၂၆-၂၈
၁၂။ ကျေးရွာပထမအကြိမ် ဒုတိယအကြိမ်အစည်းအဝေးမှတ်တမ်း	၂၉
၁၃။ ကဏ္ဍအလိုက်ဦးစားပေးဖွံ့ဖြိုးရေးလုပ်ငန်းစဉ်များ	၃၀-၃၁

၁။ ကော့ကရိတ်မြို့နယ် အခြေပြမြေပုံ



၂။ကျုံ့ဘိုင်းကျေးရွာအုပ်စုအခြေပြမြေပုံ



၃။ကျုံ့ဘိုင်းကျေးရွာအုပ်စုတွင်ပါဝင်သောကျေးရွာများစာရင်း

စဉ်	ကျေးရွာအမည်	အိမ်ထောင်စု	ကျား	မ	လူဦးရေပေါင်း
၁။	သုံးအိမ်စု	၄၄	၁၅၉	၁၆၃	၃၂၂
၂။	ကျော့ဝါးဘို	၄၈	၂၀၈	၂၂၇	၄၃၅
၃။	ကျော့ဒါဆူး	၇၀	၂၈၂	၂၆၈	၅၅၀
၄။	ညောင်ကုန်း	၂၃	၇၇	၇၂	၁၄၉
၅။	နောင်လီ	၈၅	၃၇၂	၃၃၆	၇၀၈
၆။	နိုင်းခလောင်	၁၀၉	၅၉၀	၃၇၄	၉၆၄
၇။	ကျော့ဒိုင်	၈၁	၃၁၆	၃၂၉	၆၄၅
၈။	ကျော့ဒေချိန်	၁၄၆	၅၉၆	၅၈၈	၁၁၈၄
၉။	ကြာအင်းစု	၁၁၉	၄၉၃	၄၆၃	၉၅၆

၄။ကျေးရွာသမိုင်းကြောင်းနှင့်ကျေးရွာအခြေခံအချက်အလက်များ

၄.၁။နောင်လီကျေးရွာ၏ကျေးရွာသမိုင်းကြောင်း

နောင်လီကျေးရွာသည် အင်းအိုင်အသစ်မရှိ အဟောင်းများနေလို့ ကရင်ခေါ် (နွံးလီ) ဗမာအခေါ် (အင်းဟောင်း) ယခုအချိန်အခေါ်အဝေါ်အရ နောင်လီရွာဟုခေါ်တွင်နေကြသည်။ နောင်လီကျေးရွာတွင် ဒီအင်းသာမကဘဲ ကျုံဘိုင်းတောင်တန်း အနောက်ဘက်စွန်းတွင် ကျောက်တောင်လှိုက်ဂူရှိပါသည်။ ၎င်းကျောက်တောင် လှိုက်ဂူသည် သမိုင်းဝင်လှိုက်ဂူဖြစ်ပါသည်။ ရွာတည်စဉ်က အိမ်ခြေ (၈) လုံးမျှသာတည်ရှိခဲ့သည်။ ဘိုးဘွားတွေဆိုစကားအရ ယင်းလှိုက်ဂူအတွင်းတွင် အင်းတစ်ခုရှိသည်။ အင်းအတွင်းငါးများပေါများသည့်အတွက် ရွာမှာရှိတဲ့တံငါသည်များနှင့် အခြားရွာမှလာသောတံငါသည်တွေက ငါးလာရှာလျှင် ကျောက်တွေသယ်ဆောင်လာကြသည်။ တံငါသည်များပြန်သွားသောအခါ ၎င်းကျောက်တွေကို ယူသွားရန် မေ့သွားသည့်အတွက် ကျန်ရစ်သောကျောက်တုံးများ တစတစ များလာပြီး အင်းတွေကို အုပ်လိုက်သည်။ ယခုအချိန်မှတော့ ဂူအတွင်းကငါးများကို ဘေးမဲ့ငါးများအဖြစ်ထားရှိလိုက်သည်။

နောင်လီကျေးရွာတွင် လွန်ခဲ့သောနှစ်(၆၀) ခန့်က ဘုန်းကြီးကျောင်း၊ စာသင်ကျောင်း၊ စတင်တည်ရှိခဲ့သည်။ တစ်ရွာနှင့်တစ်ရွာသွားလာရာတွင် လမ်းမကြီးမရှိသည့်အတွက် လယ်ကွက်ထဲတွင်ရှိသော ကင်းရိုးကိုလျှောက်ပြီး သွားလာနေရပါသည်။ ကောင်စီခေတ်အရောက်တွင် ရေမြောင်းသစ် ၊ တံတားပြန်ပြုပြင်ခဲ့သည့်အတွက် ရွာသူရွာသားများသွားလာဖို့အတွက် လယ်အတွင်းမှ ကင်းရိုးလည်းပါသွားသည်။ ၎င်းခေတ်အပြီးတွင် ရွာသူရွာသားများ၏ကိုယ်ထူကိုယ်ထဖြင့် ကောက်ကွေသော လမ်းအူကြောင်း တစ်ခုပေါ်လာသည်။ ၎င်းမြေနှိလမ်းကိုဟိုရွှေ ဒီရွှေဖြင့် လမ်းဖြောင့်ပေါ်လာသည်အတွက် ရွာသူရွာသားများက စိတ်ပါဝင်စားလာပြီး လမ်းတိုးချဲ့ခြင်သောစေတနာများဖြစ်ပေါ်လာသည်။ ယခုအချိန် လမ်းပန်းဆက်သွယ်ရေး တိုးတက်ကောင်းမွန်လာပြီးဖြစ်သော်လည်း မြေနှိလမ်း အတိုင်းသာ ရှိသေးသည်။

ကော်သူလေခေတ် စာသင်ကျောင်းကို အစိုးရမူလတန်းကျောင်းအဖြစ် ထားရှိလိုက်သည်။ အဲဒီအချိန်မှာ ဖြတ်လေးဖြတ်လေးခေတ် မေးသုံးချက်နှင့် အိမ်ထောင်သည်တွေကို ဟိုပြောင်းဒီပြောင်း အကောက်ခွန်လည်းများ လုပ်အားပေးများသည့်အတွက် အိမ်ခြေလည်းတိုးမလာနိုင်ပါ။ နောက်ပိုင်း အခြေခံပညာမူလတန်းကျောင်းအဖြစ်ပြောင်းလဲလာပြီးတော့ တဖြည်းဖြည်းနှင့် ငြိမ်သက်လာသည်။ နောက် ပြည်တွင်းပြည်ပ အထောက်အပံ့အဖွဲ့အစည်းတွေလည်း ပူးပေါင်းလာပြီး ၂၀၀၇ ခုနှစ်မှာ မူကြိုစာသင်ကျောင်းတစ်ကျောင်းနှင့် မြေသားလမ်းတွေလည်းရရှိခဲ့ပါသည်။

ယခု ၂၀၁၈ အရောက်တွင် နောင်လီကျေးရွာသည် အတော်ပင်တိုးတက်လာပြီမို့ သာယာသော ရွာကလေးတစ်ရွာဖြစ်လာခဲ့ပါသည်။

၄.၂။ကျေးရွာရှိအိမ်ခြေအိမ်ထောင်စုနှင့်လူဦးရေ

နောင်လီကျေးရွာတွင် အိမ်ထောင်စု (၈၅)စု ရှိပါသည်။ ကျေးရွာအတွင်း နေထိုင်သော လူဦးရေမှာအမျိုးသား (၃၇၂)ဦး၊အမျိုးသမီး (၃၃၆)ဦး၊စုစုပေါင်း (၇၀၈)ဦးရှိပါသည်။ ယခုအိမ်ထောင်စုနှင့် လူဦးရေစာရင်းမှာ ၂၀၁၉ခုနှစ် ဇူလိုင်လတွင် ကောက်ထားသောစာရင်းဖြစ်ပါသည်။

၄.၃။တိုင်းရင်းသားလူမျိုးစုများဦးရေ

နောင်လီကျေးရွာတွင်နေထိုင်သောတိုင်းရင်းသားလူမျိုးစုမှာကရင်လူမျိုးဖြစ်ပါသည်။ကရင်လူမျိုးအိမ်ထောင်စု (၈၅) စုတွင်အမျိုးသား (၃၇၂)ဦးနှင့်အမျိုးသမီး (၃၃၆)ဦးစုစုပေါင်း (၇၀၈)ဦးရှိပါသည်။

၄.၄။ထိခိုက်လွယ်သောအိမ်ထောင်စုများအရေအတွက်

နောင်လီကျေးရွာကျေးရွာတွင်သက်ကြီးရွယ်အို (၆၅နှစ်နှင့်အထက်) ၆၅ ဦး၊ မသန်စွမ်း (၂၀) ဦး တို့ရှိပါသည်။

၄.၅။ကျေးရွာတွင်းရှိအထောက်ပံ့ရရှိနိုင်သောအဆောက်အအုံများ

နောင်လီကျေးရွာတွင်မူကြိုကျောင်း (၁)ကျောင်း၊မူလတန်းကျောင်း (၁)ကျောင်း၊ဘုန်းကြီးကျောင်း (၁)ကျောင်း၊စေတီတို့ရှိပါသည်။

၄.၆။ကျေးရွာသူ/သားများ၏အဓိကစီးပွားရေးလုပ်ငန်းများ

ရွာသူ/သားများ၏ အဓိကစီးပွားရေးမှာ စိုက်ပျိုးရေး လုပ်ငန်းဖြစ်ပါသည်။ စိုက်ပျိုးရေးတွင် လယ်စိုက်ပျိုးလုပ်ကိုင်သူနှင့် ဥယျာဉ်စိုက်ပျိုးသူများဖြစ်ပါသည်။

၄.၇။ကျေးရွာတွင်းပိုင်ဆိုင်မှု၊မြေယာဧရိယာနှင့်သဘာဝသယံဇာတများ

လယ်/ယာမြေ၊ဥယျာဉ်ခြံ၊လက်တွန်းထွန်စက်၊ကား၊မော်တော်ဆိုင်ကယ်၊အသေးစားအိမ်ဆိုင်များ၊ထော်လာဂျီ၊အပ်ချုပ်စက်၊စက်တပ်လှေ၊မြက်ရိတ်စက်၊ရေတွင်း၊ခိုင်းနွားတို့ရှိပါသည်။

၄.၈။ကျေးရွာတွင်းအခြားသက်ဆိုင်သောသတင်းအချက်အလက်များ

အုပ်ချုပ်ရေးအဖွဲ့၊ကျောင်းကော်မတီ၊ဂေါပကအဖွဲ့အိုးသူကြီးအဖွဲ့၊သာရေး/နာရေးအဖွဲ့၊အမျိုးသမီးရေးရာအဖွဲ့၊လူငယ်အဖွဲ့တို့သည်ကျေးရွာတွင်းတည်ရှိသောအဖွဲ့အစည်းများဖြစ်ပါသည်။

ကျေးရွာပြင်ပရှိအဖွဲ့အစည်းများနှင့်ဌာနများနှင့်လည်းချိတ်ဆက်မှုရှိပါသည်။ Phase -
M၊ရဲစခန်း၊DRDတို့နှင့်ချိတ်ဆက်ပါသည်။

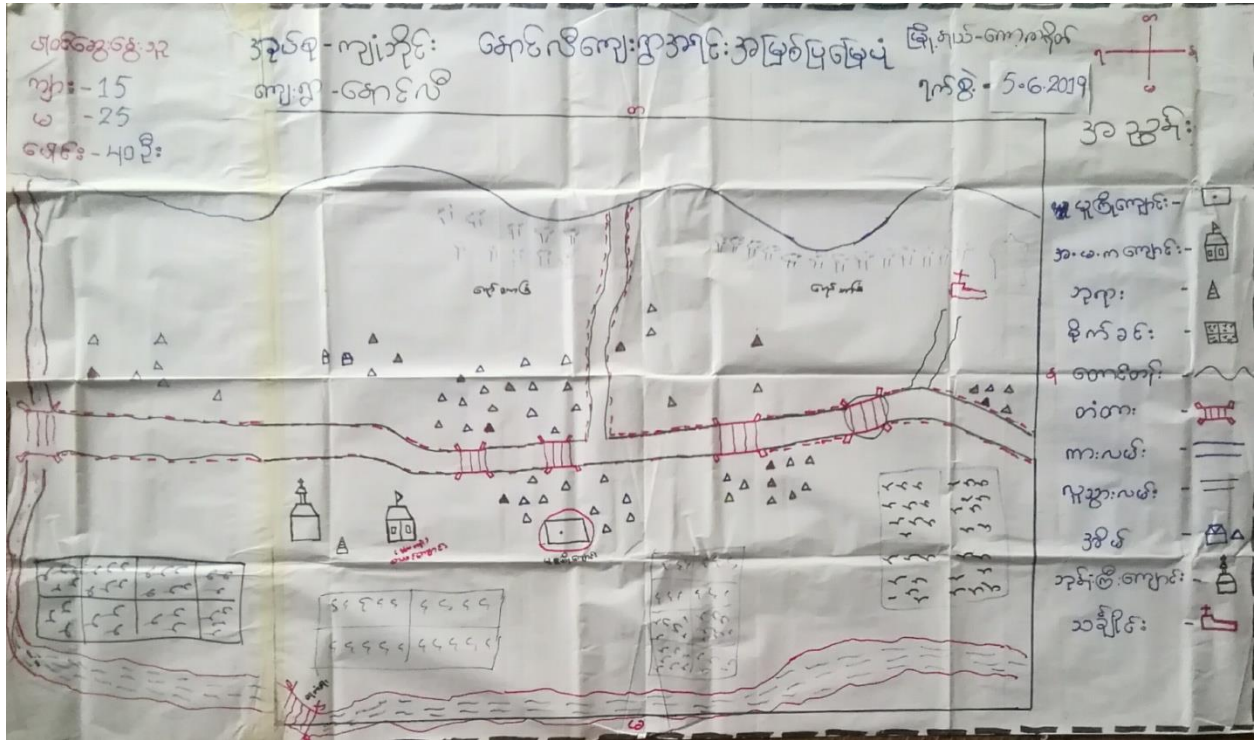
၅။ လူထုပူးပေါင်းပါဝင်သော လူမှုဆန်းစစ်ခြင်းနှင့် အကဲဖြတ်ခြင်းလုပ်ငန်းစဉ်အကျဉ်းချုပ်ဇယား

နေ့စွဲ	အသုံးပြုခဲ့သော PRA Tool များ	အစည်းအဝေးတွင်ပါဝင် ဆွေးနွေးသူများ			အဓိကဆွေးနွေးချက်များ
		ကျား	မ	ပေါင်း	
၅.၆.၂၀၁၉	လူမှုရေးနှင့်အရင်းအမြစ်ပြမြေပုံ (Social & Recourse Map)	၁၅	၂၅	၄၀	စိုက်ပျိုးရေးလုပ်ငန်း၊ နိုင်ငံခြား(ထိုင်း) ရွှေ့ပြောင်းလုပ်ကိုင်သူများခြင်း။
၅.၆.၂၀၁၉	ရာသီခွင်ပြ - ပြက္ခဒိန် (Seasonal Calendar)	၁၅	၂၅	၄၀	မွေးမြူရေးလုပ်ငန်း၊ ဝင်ငွေနည်းပါးခြင်း၊ သေဘက်သုံးရေရှားပါးခြင်း၊ လမ်းပန်းဆက်သွယ်ရေး၊ ကျန်းမာရေး၊ ပွဲတော်ရက်များ။
၅.၆.၂၀၁၉	ဥစ္စာနေကြွယ်ဝမှုအဆင့် (Wealth Ranking)	၁၅	၂၅	၄၀	အဆင်မပြေသော အိမ်ထောင်စု (၂၆)စု၊ အလုပ်အကိုင်ရှားပါးခြင်း၊ ကျန်းမာရေး၊ ပညာရေး။
၅.၆.၂၀၁၉	ပင့်ကူအိမ်သုံးသပ်ခြင်း (Spider Diagram)	၁၅	၂၅	၄၀	ပညာတတ်မြောက်မှု၊ ဝင်ငွေနည်းပါးခြင်း၊ အလုပ်အကိုင်အခွင့်အလမ်းရှားပါးခြင်း၊ အမျိုးသမီးများဝင်ငွေရအလုပ်အကိုင်မရှိခြင်း၊ ကျန်းမာရေး။
၅.၆.၂၀၁၉	ပိုင်ဆိုင်မှုသုံးသပ်ခြင်း (Asset Mapping)	၁၅	၂၅	၄၀	အပ်ချုပ်စက်အမျိုးသမီးများသုံးစွဲမှုများသည်။ လက်တွန်းထွန်စက်၊ ထော်လာဂျီ၊ မြက်ရိတ်စက်၊ စက်တပ်လှေ၊ အမျိုးသားများသုံးစွဲမှုများသည်။ ဆိုင်ကယ်၊ ကား၊ ရေတွင်း၊ ဘုန်းကြီးကျောင်း၊ လယ်၊ နွားတို့ကို အမျိုးသား၊ အမပျိုးသမီးတို့က သုံးစွဲကြသည်။
၅.၆.၂၀၁၉	အဖွဲ့အစည်းချိတ် ဆက်မှု (Veen Diagram)	၁၅	၂၅	၄၀	ကျေးရွာတွင်းအုပ်ချုပ်ရေးအဖွဲ့မှ ဩဇာလွှမ်းမိုး၊ ကျေးရွာပြင်ပတွင် ရဲစခန်း၊ DRD နှင့် NGO အဖွဲ့မှ Phase – M တို့က လွှမ်းမိုးမှုများသည်။

၆။ ကျေးရွာဖွံ့ဖြိုးရေးအစီအစဉ်အတွက် အသုံးပြုသော PRA Tool တစ်ခုချင်းစီ၏ သုံးသပ်ချက်များ

၆.၁။ ကျေးရွာလူမှုရေးနှင့်အရင်းအမြစ်ပြမြေပုံ (Social and Resource Map)

နောင်လီကျေးရွာ၏လူမှုရေးနှင့်အရင်းအမြစ်ပြမြေပုံ (Social and Resource Map)



၆.၂။ ရာသီခွင်ပြ-ပြက္ခဒိန် (Seasonal Calendar)

နောင်လီကျေးရွာ၏ ရာသီခွင်ပြ - ပြက္ခဒိန်

ဒုရ်စု - ကျပ်တိုင်း
ကျေးရွာ - နောင်လီ

ဒီဆောင်ရွေးစွဲ: သူ-ဦးယောင်-စိန် / ကျား: -15 နှစ်၊ 25 နှစ် = 40 နှစ်

ကြို. နယ် - ကော့ကရိတ်
၇.၆.၂၀၁၉

ဒီဂရီ: အရာ	မတ်	ဧပြီ	မေ	ဇွန်	ဇူလိုင်	ဇူလိုင်	စက်တင်ဘာ	အောက်တိုဘာ	နိုဝင်ဘာ	ဒီဇင်ဘာ	ဇန်နဝါရီ	ဖေဖော်ဝါရီ
ရာသီဥတုအခြေအနေ												
ကျွန်းမာရေ	ကောင်း	တုတ်တုတ် ရှေးကါ	တုတ်တုတ် ရှေးကါ	တုတ်တုတ် ရှေးကါ	တုတ်တုတ် ရှေးကါ	တုတ်တုတ် ရှေးကါ	တုတ်တုတ် ရှေးကါ	တုတ်တုတ် ရှေးကါ	တုတ်တုတ် ရှေးကါ	တုတ်တုတ် ရှေးကါ	တုတ်တုတ် ရှေးကါ	တုတ်တုတ် ရှေးကါ
မွဲလမ်း: သဘင်	-	-	-	-	-	-	-	-	-	-	-	၅.၆.၂၀၁၉ ' ၂၀၁၉
အသက်မွေးဝမ်းကြောင်း:။	ဝင်းနောင်၊ အုတ်တိုင်း၊ နောင်လီ၊ အင်္ဂါရပ်	ဝင်းနောင်၊ အုတ်တိုင်း၊ နောင်လီ၊ အင်္ဂါရပ်	ဝင်းနောင်၊ အုတ်တိုင်း၊ နောင်လီ၊ အင်္ဂါရပ်	ဝင်းနောင်၊ အုတ်တိုင်း၊ နောင်လီ၊ အင်္ဂါရပ်	ဝင်းနောင်၊ အုတ်တိုင်း၊ နောင်လီ၊ အင်္ဂါရပ်	ဝင်းနောင်၊ အုတ်တိုင်း၊ နောင်လီ၊ အင်္ဂါရပ်	ဝင်းနောင်၊ အုတ်တိုင်း၊ နောင်လီ၊ အင်္ဂါရပ်	ဝင်းနောင်၊ အုတ်တိုင်း၊ နောင်လီ၊ အင်္ဂါရပ်	ဝင်းနောင်၊ အုတ်တိုင်း၊ နောင်လီ၊ အင်္ဂါရပ်	ဝင်းနောင်၊ အုတ်တိုင်း၊ နောင်လီ၊ အင်္ဂါရပ်	ဝင်းနောင်၊ အုတ်တိုင်း၊ နောင်လီ၊ အင်္ဂါရပ်	ဝင်းနောင်၊ အုတ်တိုင်း၊ နောင်လီ၊ အင်္ဂါရပ်
ဝင်ငွေ	၅	၅	၅	၅	၅	၅	၅	၅	၅	၅	၅	၅
ထွက်ငွေ	၅	၅	၅	၅	၅	၅	၅	၅	၅	၅	၅	၅
ရေအခြေအနေ												
သဘာဝဘေးအန္တရာယ်	မီးဘေး	-	-	ဘေးအန္တရာယ်	ဘေးအန္တရာယ်	ဘေးအန္တရာယ်	-	-	-	-	-	-
အားလပ်ချိန်	///	//	/	/	/	/	/	//	/	/	//	///

နောင်လီကျေးရွာရာသီခွင်ပြ - ပြက္ခဒိန်၏ဆွေးနွေးခြင်းနှင့်ဆန်းစစ်ခြင်း

ဆွေးနွေးခြင်းနှင့် ဆန်းစစ်ခြင်း / ရာသီခွင်ပြ ပြက္ခဒိန်

အရပ်စု-ကျပ်တိုင်း: မြို့ရပ်-ကော့ကရိတ်
 ကျေးရွာ-ကျေးလိ ၇လ်စွဲ 5.6.2019

- လယ်ယာ/တန်ဖိတပိုင်စိုက်ပျိုးရေး ကို အဓိကလုပ်ကိုင်ကြပြီး အခြားဝင်ငွေ ရလာလုပ်ငန်းမှာ တံစိုငါလုပ်ငန်းဖြစ်သည်။
- အိမ်ခြေ ၄၀၀ မှာ လယ်ယာလုပ်ငန်းလုပ်ကိုင်ကြပြီး အိမ်ခြေ ၄၀၀ မှ တန်ဖိတ ပိုင် စိုက်ပျိုးရေး လုပ်ငန်းလုပ်ကိုင်ကြသည်။
- ဝင်ငွေရရှိလာလုပ်ငန်းအဖြစ် လယ်ယာလုပ်ကိုင်ရာတွင် အမျိုးသား/သမီး လုပ်အား ၁၄၅၀၀၀/ကျပ် တိုးတူပေးချေကြသည်။ အခြား ဝင်ငွေရရှိလာအလုပ် မှာ ထင်းခုတ်သည့်အလုပ်ကို တပေါင်း/တပျိုလတွင် လုပ်ကိုင်ကြသည်။
- လယ်ယာလုပ်ငန်းမှ အပ အခြားလုပ်ငန်းများအတွက် ဝင်ငွေရရှိမှု မလုံလောက်ပေ။
- မိုးရာသီ၌ ဥစ္စာဖောက်ပြန်မှုကြောင့် ရေကြီးခြင်း လယ်များ ရေမြုပ်ခြင်း ကို ဖြစ် ဖော်လှန်ရပါသည်။
- ဝါဆို/ဝါဒေါင်/တော်သလင်းလတွင် သာဓကသုံးရေလုံလောက်စွာရရှိပြီး တပေါင်း/တပျိုလတွင် ရေကူးပါးသည့်အခါ အခဲကြံလေ့ရှိပါသည်။
- ဝင်ငွေ လုံလောက်မှု မရှိသည့်အတွက် ပြည်ပနိုင်ငံဖြစ်လာမည့် သို့သော် အသွား ကျောက်အလုပ်လုပ်ကိုင်ကြသည်။
- အမျိုးသမီး ဝင်ငွေရရှိလာအလုပ်မှာ လယ်ယာစိုက်ပျိုးရေး အနာလုပ်သာဖြစ်၍ အ မျိုးသား များမှာ အခြားသောလက်မှုပညာ များဖြင့် အသက်မွေးဝမ်းကြောင်း လုပ်ကိုင် ကိုင်ကြသည်။
- အမျိုးသမီး/သားများသည် လယ်ယာစိုက်ပျိုးရေး အလုပ်၌ တိုးတူလုပ်အားခရရှိပြီး ကျန်သော လက်မှုပညာ အတတ်ပညာနှင့် ပြုလုပ်သည့် အပိုင်တွင် အမျိုးသမီးများသည် အမျိုးသားများထက် ပို၍ လုပ်ခရသည် ရှေ့သည် ကိုတွေ့ရှိရသည်ကို ဆွေးနွေးခဲ့သည်။

ပါဝင်ဆွေးနွေးသူ = ကျား - 15, မ - 25 = 40 ဦး

၆.၃။ ဥစ္စာနေကြွယ်ဝမှုအဆင့်သတ်မှတ်ခြင်း (Wealth Ranking)

နောင်လီကျေးရွာ၏ ဥစ္စာနေကြွယ်ဝမှုအဆင့်သတ်မှတ်ခြင်းပြဇယား

အုတ်စု - ကျပ်ဘိုင်း ကျေးရွာ - ကော့ကရိတ်		ဥစ္စာနေကြွယ်ဝမှုပြဇယား		မြို့. နယ် - ကော့ကရိတ်
				၇က်စွဲ 5-6-2019
အဆင့်	သတ်မှတ်ချက်	အိမ်ထောင်စုအရေအတွက်	ရာခိုင်နှုန်း	
အဆင့်မြေသော အိမ်ထောင်စု	လယ် (၁၀၀) ဧက / တိုက်အိမ် / လက်တွင်း / ထွက်စက် / ချေပစ်စက် / ကား / ဆိုင်ကယ် / TV	၆	၇.၀၅%	
အလယ်အလတ်ရှိ သော အိမ်ထောင်စု	လယ် (၅-၉) ဧက / မျက်နှာအိမ် / ချေပစ်စက် / ချေးအိမ် / ဆိုင်ကယ် / TV	၃၅	၄၁.၁၇%	
အဆင့်မမြေသော အိမ်ထောင်စု	လယ် (၁၀၀ - ၂၀၀) / သစ်အိမ် / ချေပစ်စက် / လယ်ယာပျိုးဆိုင်ကယ် / ဖြေက TV	၁၈	၂၁.၁၇%	
အမြင့်ဆုံးရသော အိမ်ထောင်စု	ဖြေက / သစ်အိမ် (သစ်ပွ) / ဖြေက / ကျဘေး	၂၆	၃၀.၅၈%	

ပါဝင်အွေးခွဲသူ = ၇၅ - ၁၅ - ၂၅ = ၃၅ ဦး // မြို့. ဆောင်ရွက်ခြင်း - မြို့. ဆောင်ရွက်ခြင်း

နောင်လီကျေးရွာဥစ္စာနေကြွယ်ဝမှုအဆင့်သတ်မှတ်ခြင်း၏ဆွေးနွေးခြင်းနှင့်ဆန်းစစ်ခြင်း

ဆွေးနွေးခြင်းနှင့် ဆန်းစစ်ခြင်း / ဥစ္စာစာ

အုပ်စု - ကျပ်တိုင်
ကျေးရွာ - တောင်လီ

မြို့နယ် - ကော့ကရိတ်
ရက်စွဲ 5.6.2019

- ကျေးရွာတွင် အလွန်အဆင်မပြေ အိမ်ထောင်စုမှာ ၂၆ စုရှိ
- အလွန်အဆင်မပြေခြင်းအကြောင်းမှာ ရေစား / ကျဘမ်း လှုပ်ငန်းကို လှုပ်ကိုင်ဆောင်ရွက်ကြပြီး ပုံမှန် ဝင်ငွေမရှိခြင်း / ကလေးသူငယ်များ အားကျောင်းမထားနိုင်ခြင်း။
- အစီအစဉ်ရေးဆွဲရာတွင် ဆင်းရဲနွမ်းပါးသူများ၏ အားလပ်ချိန်တွင် အစီအစဉ်ရေးဆွဲပြီး သူတို့တင်ပြထား လိုအပ်ချက်အစီအစဉ်အားဖြင့် တရားတစ်စားရှာဖွေနိုင်ကာ စဉ်းစားပြောဆိုခြင်း။
- လှုပ်ငန်းအကောင်အထည်ဖော်ရာတွင် ယိဿာစုစားဝတ် ရေရေးပြေလှည့်စေရန်အတွက် ရေစားအလုပ်သမား အဖြစ် လှုပ်ကိုင်ခြင်းဖြင့် ဝင်ငွေရရှိလာမည်။

● ကျေးရွာဆေးပေးခန်း မရှိသဖြင့် အဆင်မပြေတဲ ယိဿာစုများအတွက် အရေးကြီးအရေးပေါက်ကိစ္စဟော ပေါက်လာပါက အခက်အခဲဖြစ်ခြင်း / ရေကောင်ရေ သန့်မရှိ ခြင်း တို့ဖြင့် အခက်အခဲကြုံတွေ့ရ။

ပါဝင်ဆွေးနွေးသူ = ကျား - 15, မ - 25 = 40 ဦး

နောင်လီကျေးရွာပင့်ကူအိမ်သုံးသပ်ခြင်း၏ဆွေးနွေးခြင်းနှင့်ဆန်းစစ်ခြင်း

သွေးဆွေးခြင်း နှင့် သန့်စင်ခြင်း (ပင်ကူအိမ်)

ရက်စွဲ 5.6.2019

ကျေးရွာ-နောင်လီ
အုတ်စု-ကျိုက်စိုင်း

- ဦးဆောင်နိုင်မှုနှင့် ပူးပေါင်းပါဝင်မှုတို့တွင် အမျိုးသမီးများအား နှုတ်သပ်သည်။
- ယူဘရေ ကဏ္ဍတွင် အမျိုးသားနှင့် အမျိုးသမီး ညီမျှမှုကို ဖြိုးအကူအညီအတွင်း အကယ်တွင် အကူအညီပေးခြင်း ဖြစ်သည်။
- အမျိုးသမီးများ၏ ဦးဆောင်နိုင်မှုနှင့် ပူးပေါင်းပါဝင်မှုအား ကောင်းကောင်းရန် အမျိုးသမီးသိသည့် အသိပညာပေးဆွေးနွေးပွဲများ ပြုလုပ်ပေးခြင်း၊ ရပ်ရေးရုဏ်း ကိစ္စရပ်များတွင် အမျိုးသမီးများအား တက်ကြွစွာ ပူးပေါင်းပါဝင်စေခြင်း ဖြစ်ပြီး အမျိုးသမီးများ၏ စွမ်းဆောင်ရည်ဖြင့် တက်လာသည်။

၅၀၆၆ ဆွေးနွေးချက် = ကျား - 15, မ - 25 = 40 ဦး




၆.၅.ပိုင်ဆိုင်မှုသုံးသပ်ခြင်း (Asset Mapping)

နောင်လီကျေးရွာ၏ပိုင်ဆိုင်မှုသုံးသပ်ခြင်းပြဇယား

ဒီအရင်းအမြစ် ထိန်းချုပ်မှုဇယား

မြို့နယ် - ကော့ကရိတ်
 ဒေသစု - ကျပ်တိုင်း

ရက်စွဲ: 5.6.2019
 ကျေးရွာ - မောင်လီ

အကြောင်းအရာ			
ကယက်ယာ			က+မ
ကော်ဘာဒွံ			က+မ
ချောင်း			က+မ
ကျောက်တောင်			က+မ
ကား/ဆိုင်ကယ်/စက်ဘီး	က		
ကယက်ထွန်စက်	က		
ကျွဲ/ခွား/ဆိတ်/ဝက်			က+မ
ဆန်ကြိတ်စက်	က		
သွန်းကြီး/ကျောင်း/စာသင်ကျောင်း			က+မ
အယ်ချုပ်စက်		မ	
TV/စတောင်/ဖုန်း			က+မ
ဈေးဆိုင်			က+မ
ပါဝင်ဆွေးနွေးမှု	ကျား-15, မ-25=40ဦး		

နောင်လီကျေးရွာပိုင်ဆိုင်မှုသုံးသပ်ခြင်းပြဇယား၏ဆွေးနွေးခြင်းနှင့်ဆန်းစစ်ခြင်း

ဆွေးနွေးခြင်းနှင့် သုံးစွဲခြင်း (ပိုင်ဆိုင်/ထိန်းချုပ်)

စက်စွဲ **5-6-2019**

ကျေးရွာ - နောင်လီ

မြို့ရပ်-ကျေးရွာ
အုတ်စု - ကျိုဘိုင်း

- ဒယ်ချုပ်စက်
- အပျိုးသီးပျား အသုံးပြု / အပျိုးသီးပျားထိန်းချုပ်
- လယ်ထွန်စက် ၊ ဆန်ကြိတ်စက်ကို အပျိုးသားပျားဖာ
သုံးပြု
- အပျိုးသားပျားကိုပိုင်ဆိုင်ထိန်းချုပ်
- လယ်သမား ၊ ရော်ဘာခြံ ၊ ဈေးဆိုင် ၊ စာသင်ကျောင်းပျားကို
အပျိုးသား / အပျိုးသီး ပူးတွဲအသုံးပြုပြီး ပူးတွဲထိန်း
ချုပ်ပါသည်။
- အရှင်ဖာပြစ်ပျားကို ပိုင်ဆိုင် / ထိန်းချုပ်ရာတွင် အပျိုး
သား ၊ အပျိုးသီး တန်းတူဆွေးနွေးခြင်းဖြင့် အရှင်ဖာပြစ်
ပျားကို ပူးတွဲပိုင်ဆိုင် / ထိန်းချုပ်နိုင်ပါသည်။

ပါဝင်ဆွေးနွေးသူ = ကျား - 15, မ - 25 = 40 ဦး

နောင်လီကျေးရွာအဖွဲ့အစည်းချိတ်ဆက်မှုဇယား၏ဆွေးနွေးခြင်းနှင့်ဆန်းစစ်ခြင်း

ဆွေးနွေးခြင်းနှင့် ဆန်းစစ်ခြင်း (အဖွဲ့အစည်းချိတ်ဆက်မှု)
 ဇွန် ၅၊ ၆. ၂၀၁၉
 ကျေးရွာ-ကျေးလက်

အုပ်စု - ညောင်တုန်း

- စာရင်းထဲ စွဲငင်မည်သည့် အဖွဲ့များ၊ မကျေနပ်စေရပါ။
- လူပယ်အဖွဲ့ / ဒုတိယအဖွဲ့ / သာဓကတရား / ဂေါ်ပက အဖွဲ့သည် ဣဒါ ဆက်သွယ်ရေးတို့တွင် အဓိက ပါဝင်သည်။
- အဖွဲ့သစ်များ / ဖိတ်ခေါ်အဖွဲ့ / ချွင်းကလေးတောင် ကျောက်တောင် အဖွဲ့များသည် အဖွဲ့သစ်အဖွဲ့များဖြစ်သည်။
- ကျောင်းကော်မတီ / ကျေးလက်ကျန်းမာရေး အဖွဲ့မှ အဖွဲ့သစ်များနှင့် အဖွဲ့သစ်များ ပူးပေါင်းပါဝင်ကာ (ပညာရေး) ကျန်းမာရေးနှင့် ထိခိုက်မှုတို့ကို အဓိကပါဝင်သည်။
- ကျေးရွာတွင် ဂုဏ်ထူးများသည် ကျေးရွာအတွင်း အဖွဲ့အစည်းများနှင့် ဖွံ့ဖြိုးတိုးတက်ရေးတွင် အဓိက ဦးဆောင်သည်။
- အုပ်ချုပ်ရေးမှူး၊ အဖွဲ့သည် ညောင်တုန်း အဖွဲ့အစည်းများ၊ ရုံး / ရဲစခန်း / ညောင်တုန်း အဖွဲ့အစည်းများ၊ ကျေးလက် ဦးစီးဌာန များကို ဆက်သွယ်ဆောင်ရွက်သည်။

ကျား - 15, မ - 25 = 40 ဦး

၇။ ကော်မတီဝင်များရွေးချယ်ခြင်းနှင့်ကျေးရွာဖွံ့ဖြိုးရေးအစီအစဉ်ဆောင်ရွက်မှုမှတ်တမ်းခါတ်ပုံ



၈။ကျေးရွာကော်မတီဝင်များစာရင်း

စဉ်	အမည်	ကျား	မ	ရာထူး / တာဝန်
ကျေးရွာစီမံကိန်းအထောက်အကူပြုကော်မတီ				
၁။	ဦးဖသျှူ	ကျား		ဥက္ကဋ္ဌ
၂။	ဒေါ်စိန်အေး		မ	ဥက္ကဋ္ဌ
ဝယ်ယူရေးဆပ်ကော်မတီ				
၁။	ဦးနေဝင်း	ကျား		ခေါင်းဆောင်
၂။	ဦးလွန်းကျင်	ကျား		အဖွဲ့ဝင်
၃။	ဒေါ်သင်းကြူ		မ	အဖွဲ့ဝင်
ကျေးရွာငွေစာရင်းကိုင်				
၁။	ဒေါ်ချိုချိုဝင်း		မ	
စောင့်ကြည့်ကြီးကြပ်ရေးဆပ်ကော်မတီ				
၁။	ဦးတင်မောင်	ကျား		ခေါင်းဆောင်
၂။	ဒေါ်မပီ		မ	အဖွဲ့ဝင်
၃။	ဒေါ်သန်းတင်		မ	အဖွဲ့ဝင်
လုပ်ငန်းလည်ပတ်ပြုပြင်ထိန်းသိမ်းရေးဆပ်ကော်မတီ				
၁။	ဦးအုန်းတင်	ကျား		ခေါင်းဆောင်
၂။	ဦးဖူးကုံး	ကျား		အဖွဲ့ဝင်
၃။	ဒေါ်အေးမြိုင်		မ	အဖွဲ့ဝင်
ဝေဖန်အကြံပြုတိုင်ကြားဖြေရှင်းရေးကိုယ်စားလှယ်				
၁။	ဦးသန်းခင်	ကျား		
၂။	ဒေါ်မလှသိန်း		မ	
ကျေးရွာစေတနာ့ဝန်ထမ်းများ				
၁။	ဦးအောင်သိန်း	ကျား		
၂။	ဒေါ်မလှမြိုင်		မ	

၉။ ကျေးရွာအခြေခံအချက်အလက်ပုံစံ - ၁ (PC - 1)

ပုံစံ - ၁ - ၁ ကျေးရွာအခြေခံအချက်အလက်များ (Form PC 1)

လယ်ယူရှင်များ ကျေးရွာတစ်ရွာသို့ ပထမဆုံးပိတ်ဆက်ခရီးသွားရောက်သောအခါ လူထုစည်းရုံးရေးမှူးသည် ကျေးရွာခေါင်းဆောင်များအားကျေးရွာအချက်အလက်များကိုပေတ္တာရပ်ခံ၍တောင်းခံရသည်။ ဤအချက်အလက်များကိုစီမံကိန်းပိတ်ဆက်အစည်းဝေးပတ်စီမံကိန်းတောင်းခံရမည်။ စီမံကိန်းပိတ်ဆက်အစည်းဝေးတွင် လူထုစည်းရုံးရေးမှူးသည် ဤအချက်အလက်များအား စစ်ဆေးပြီး မှန်တန်အောင်ပြုလုပ်ရမည်။ ပြီးနောက်တွင် လူထုစည်းရုံးရေးမှူးမှ သတင်းအချက်အလက်ထဲသို့ Tablets မှ တဆင့် ဖြည့်သွင်းရမည်။

ကျေးရွာခေါင်းဆောင် အမည် ဦးမြသောင့်	ကျေးရွာခေါင်းဆောင်၏ ဖုန်းနံပါတ် 09788855301	လူထုစည်းရုံးရေးမှူး၏အမည် ဗိုလ် နေမျိုးမင်းသိန်း
ပြည်နယ်/တိုင်း/ဒေသကြီး ကရင်	မြို့နယ် ကျောက်စိမ်း	ကျေးရွာအုပ်စု ကျွဲတိုင်း
		ကျေးရွာ ကျောက်

က။ လူဦးရေ

လူမျိုးစု	အိမ်ထောင်စုအရေအတွက်	ကိုးကွယ်သည့်ဘာသာ	အိမ်ထောင်စုအရေအတွက်
လူမျိုးစု (၁) ကရင်	85	ဘာသာ(၁) ဗုဒ္ဓ	85
လူမျိုးစု (၂) -----		ဘာသာ(၂) -----	
လူမျိုးစု (၃) -----		ဘာသာ(၃) -----	
လူမျိုးစုရော -----		ဘာသာရော -----	
အခြား			
	အရေအတွက်		
မသန်စွမ်းသူများ	2		
သက်ကြီးရွယ်အိုများ (၆၅ နှစ် နှင့် အထက်)	25		
စစ်ဘေးရှောင်	-		

	အမျိုးသား(အရေအတွက်)	အမျိုးသမီး(အရေအတွက်)	စုစုပေါင်းအရေအတွက်
လူဦးရေ			
လူမျိုးစု (၁) ကချင်	372	336	708 ဦး
လူမျိုးစု (၂)-----			
လူမျိုးစု (၃)-----			
အခြား			
အိမ်ထောင်ဦးစီး	65	20	85

(ခ)အခြေခံအဆောက်အအုံ အသုံးအဆောင်များ

စာသင်ကျောင်း	အမှတ် ခြံပိ	ကျန်းမာရေး	အမှတ် ခပ်ပါ	ဘာသာရေးအဆောက် အအုံများ	အမှတ် ခြံပိ
အထက်တန်းကျောင်း	<input type="checkbox"/>	ဆေးရုံ	<input type="checkbox"/>	စေတီ	<input checked="" type="checkbox"/>
အလယ်တန်းကျောင်း	<input type="checkbox"/>	ကျန်းမာရေးဌာန	<input type="checkbox"/>	ဘုန်းကြီးကျောင်း	<input checked="" type="checkbox"/>
မူလတန်းကျောင်း	<input checked="" type="checkbox"/>	ကျန်းမာရေးဌာနခွဲ	<input type="checkbox"/>	ဟိန္ဒူဘုရားကျောင်း	<input type="checkbox"/>
ပုဂံကျောင်း	<input checked="" type="checkbox"/>	ဆေးပေးခန်း	<input type="checkbox"/>	ခရစ်ယာန်ကျောင်း	<input type="checkbox"/>
အခြား	<input type="checkbox"/>	အခြား	<input type="checkbox"/>	ဗလီ	<input type="checkbox"/>
				အခြား	<input type="checkbox"/>
မှတ်ချက်		မှတ်ချက်		မှတ်ချက်	

(ဂ) ကျွမ်းကျင်သူများမှတ်တမ်း (ကျေးရွာတွင်နေထိုင်သော သို့မဟုတ် တခြားရွာမှလာရောက်သောကျွမ်းကျင်သူများ)

(၁) စာသင်ကျောင်း			(၂) ကျန်းမာရေး			(၃) လက်မှုပညာရှင်		
	ရွာတွင်နေထိုင်သူ	အခြားရွာမှလာသူ		ရွာတွင်နေထိုင်သူ	အခြားရွာမှလာသူ		ရွာတွင်နေထိုင်သူ	အခြားရွာမှလာသူ
မူလတန်းပြဆရာ/မ	<input type="checkbox"/>	<input checked="" type="checkbox"/>	ဆရာဝန်	<input type="checkbox"/>	<input type="checkbox"/>	လက်သမား	<input checked="" type="checkbox"/>	<input type="checkbox"/>
အထက်တန်းပြဆရာ/မ	<input type="checkbox"/>	<input type="checkbox"/>	လက်ထောက်ကျန်းမာရေးပျား	<input type="checkbox"/>	<input type="checkbox"/>	ပန်းရံ	<input checked="" type="checkbox"/>	<input type="checkbox"/>
အလယ်တန်းပြဆရာ/မ	<input type="checkbox"/>	<input type="checkbox"/>	အမျိုးသမီးကျန်းမာရေးဆရာမ	<input type="checkbox"/>	<input type="checkbox"/>	လှုပ်စစ်ကျွမ်းကျင်မီးသမား	<input type="checkbox"/>	<input type="checkbox"/>
မူကြိုဆရာ/မ	<input checked="" type="checkbox"/>	<input type="checkbox"/>	သားဖွားဆရာမ	<input type="checkbox"/>	<input type="checkbox"/>	ရေပိုက်သူယ်သူ	<input type="checkbox"/>	<input type="checkbox"/>
အခြား	<input type="checkbox"/>	<input type="checkbox"/>	ပြည်သူ့ကျန်းမာရေးလုပ်သား	<input type="checkbox"/>	<input type="checkbox"/>	တော်ပြင်ဆရာ	<input type="checkbox"/>	<input type="checkbox"/>
မှတ်ချက်				မှတ်ချက်				မှတ်ချက်

(ဃ) ကျေးရွာသို့ ရောက်ရှိနိုင်သည့်လမ်းအခြေအနေ / ကျေးရွာတစ်ရွာသည် ၎င်း၏ကျေးရွာအုပ်စုနှင့် ဆက်သွယ်ထားသောလမ်းအခြေအနေ (အောက်ပါတို့ကိုဝိုင်းပါ)

ကျောက်ကြမ်းလမ်း: ကတ္တရာလမ်း ကွန်ကရစ်လမ်း: မော်တော်ဆိုင်ကယ်လမ်း:
 ကျောက်ခင်းလမ်း: မြေသားလမ်း: လူသွားလမ်း: အခြား: _____

(င) ကျေးရွာဖွံ့ဖြိုးမှုစီမံချက်

ဝိုင်းပါ

(၁) လူထုဗဟိုပြုစီမံကိန်းမဝတင်မှို ဤကျေးရွာတွင်ကျေးရွာဖွံ့ဖြိုးမှု စီမံချက်ရှိခဲ့ပါသလား? ရှိပါသည် (မရှိပါ) / မသိပါ

စီမံချက်ရှိခဲ့ပါသလား?

(၂) ရှိခဲ့ပါလျှင် ဤစီမံချက်ကို မည်သည့် ခုနှစ်တွင်ပြင်ဆင်ခဲ့ပါသနည်း? နှစ်----- (မသိပါ)

(၃) ဤစီမံချက်ကို မြို့နယ်မှအတည်ပြုခဲ့ပါသလား? ပြုခဲ့ပါသည်/မပြုခဲ့ပါ (မသိပါ)

(စ) ခရီးအကွာအဝေး

(၁) ဤကျေးရွာ၏ပဟိုမှ၎င်းကျေးရွာအုပ်စု၏ပဟိုအထိခရီးမိုင်မည်မျှကွာဝေးသနည်း? မိုင်--2--/မသိပါ

(၂) ဤကျေးရွာမှ ၎င်းကျေးရွာအုပ်စုပဟိုအထိသွားလာရာတွင်ကြာမြင့်သည်အချိန်။

ခြောက်သွေ့ရာသီတွင်ကြာချိန် 15 မိနစ် -----ထော်လာရီ/မော်တော်ဆိုင်ကယ်/ခြေလျင်/လား/မော်တော်ဘုတ်/

အခြား -----

မိုးရာသီတွင်ကြာချိန် 15 မိနစ် -----ထော်လာရီ/မော်တော်ဆိုင်ကယ်/ခြေလျင်/လား/မော်တော်ဘုတ်/

အခြား -----

(ဆ) ပတ်ဝန်းကျင်ဆိုင်ရာသဘာဝဘေးအန္တရာယ်

ဤကျေးရွာတွင်ရေကြီးခြင်းကဲ့သို့ သဘာဝဘေးအန္တရာယ်ကျရောက်ဖူးခြင်း ရှိပါသလား။

မရှိပါ ရှိပါသည်

ရှိလျှင်ဖော်ပြပါ (2013) ခုနှစ်တွင် ခြစ်ကျော် ကောင်စုကြီး ဇွန်လ
ကိုလိုနီကောင်စုကြီးမောင်မောင် ရာထိုက်ခန့်ကျော်ကောင်စုကြီး

(ဇ) ကျေးရွာတွင် ဖွဲ့စည်းထားသော အဖွဲ့အစည်းများ

လူထုပဟိုပြုစီမံကိန်းမတိုင်မီ ဤကျေးရွာတွင် ကျေးရွာဖွံ့ဖြိုးရေးအတွက် အစိုးရ(သို့) ရွာသားများကိုယ်တိုင်(သို့) စီမံကိန်းတစ်ခုခုမှ
ဖွဲ့စည်းထားသည် အဖွဲ့အစည်းများရှိပါသလား။

(၁) -----

(၂) -----

(ဈ) အထွေထွေအုပ်ချုပ်ရေး ဦးစီးဌာန (GAD) မှ မှတ်တမ်းတင်ထားခြင်း

ဤကျေးရွာသည် အထွေထွေအုပ်ချုပ်ရေး ဦးစီးဌာန (GAD) မှ မှတ်တမ်းတင်ထားမှု ရှိပါသလား။

မရှိပါ ရှိပါသည်

ကျေးရွာခေါင်းဆောင်

အမည် ဦးဇော်အောင်

လက်မှတ် *[Signature]* နေ့စွဲ 28.5.2019

လူထုစည်းရုံးရေးမှူး

အမည် မာနမာနမာန

လက်မှတ် *[Signature]* နေ့စွဲ 28.5.2019

၁၀။စီမံကိန်းစက်ဝန်းအချိန်ဇယားပုံစံ - ၂ (PC - 2)

ပုံစံ - ၀-၂ - စီမံကိန်းစက်ဝန်းအချိန်ဇယား (PC 2)

လမ်းညွှန်ချက် သက်ဆိုင်ရာလူထုစည်းရုံးရေးမှူး/လက်ထောက်နည်းပညာမှူးများမှစီမံကိန်းစက်ဝန်းအဆင့်တစ်ခုစီပြီးစီးတိုင်းကျေးရွာနှင့် ကျေးရွာအုပ်စုအတွက်ဤပုံစံကိုဖြည့်သွင်းရမည်။	
စည်းရုံးရေးမှူး/လက်ထောက်နည်းပညာမှူးဝန်ထမ်း အမည် - ဗန်းမြင့်မင်းသိန်း / စိုးချိုင့်စွန်း	
နေ့စွဲ 5.6.2019	စက်ဝန်းအားအမှတ်ခြိပ်ပါ <input type="checkbox"/> စက်ဝန်း(၀) <input checked="" type="checkbox"/> စက်ဝန်း(၂) <input type="checkbox"/> စက်ဝန်း(၃) <input type="checkbox"/> စက်ဝန်း (၄) ..
မြည်နယ်/အိုင်း ကရင်	မြို့နယ် ကျောက်စိတ် ကျေးရွာအုပ်စု ကျိုက်ဦး ကျေးရွာ ကျောက်စိတ်

စီမံကိန်းဆောင်ရွက်မှုအဆင့်များ	နေ့စွဲ		အစည်းအဝေးတွင်တက်ရောက်သူအရေအတွက်					
	စတင်သည့် နေ့	ပြီးဆုံးသည့် နေ့	အမျိုးသား အရေ အတွက်	အမျိုးသမီး အရေ အတွက်	အိမ်ထောင်စု အရေ အတွက်	လူမျိုးစုတက်ရောက်သူ အရေအတွက် နှင့် လူမျိုးစုအမည်	အိမ်ထောင်စု ပေါင်း	အိမ်ထောင်စု %
၁။ ကျေးရွာစီမံကိန်း မိတ်ဆက်အစည်းအဝေး	5.6.2019	5.6.19	20	45	65	ကရင်- ၇၆5	85	
၂။ ကျေးရွာခွဲ ခွဲခြားရေး စီမံချက်ရေးဆွဲခြင်း အစည်းအဝေး	5.6.19	5.6.19	20	45	65	ကရင်- ၇၆5	85	
၃။ ကျေးရွာအုပ်စုလုပ်ငန်းဆုံးဖြတ်ချက်ချသည့် အစည်းအဝေး								

၁၁။ ကျေးရွာဖွံ့ဖြိုးရေးဦးစားပေးအစီအစဉ်ပုံစံ ၃ - ၃ (PC - 3)

ပုံစံ - ၈-၃ ကျေးရွာဖွံ့ဖြိုးရေး ဦးစားပေးအစီအစဉ် (Form PC 3)

လယ်ယာနှင့်စိုက်ပျိုးရေး(၃)ကျေးရွာမှိုက်မှန်းချက်အစည်းအဝေးပြီးဆုံးသောအခါကျေးရွာစီမံကိန်းအထောက်အကူပြု ကော်မတီသည် လူထုစည်းရုံးရေးမှူးအကူအညီဖြင့် ဤပုံစံကိုပြည့်စုံအောင် ဖြည့်သွင်းရမည်။

လူထုစည်းရုံးရေးမှူး/ဝန်ထမ်း အမည် မန်းမာဦးမင်းသိန်း

နေ့စွဲ ၅ . ၀၆ . 2019

စက်ဝန်းအား အမှတ်ခြစ်ပါ (✓) စက်ဝန်း (၁)

စက်ဝန်း(၂) စက်ဝန်း(၃) စက်ဝန်း(၄)

ပြည်နယ်/တိုင်း ကရင် ပြို့နယ် ကော့ကရိတ် ကျေးရွာအုပ်စု ကျုံကြီး ကျေးရွာ ဇော်ဂါး

က။ အခက်အခဲအတားအဆီးများအားဆွေးနွေးခြင်း - ယခုလက်ရှိအခြေအနေတွင်ကျေးရွာဖွံ့ဖြိုးတိုးတက်ရေးအတွက် အဓိကအခက်အခဲအတားအဆီးများသည် မည်သည်များဖြစ်ပါသနည်း။ (အမျိုးသား/သမီး အနည်းဆုံးအခက်အခဲ ၅ ခုစီဖော်ပြပါ)

အုပ်စုဆွေးနွေးမှုများမှ တင်ပြသောအခက်အခဲအတားအဆီးများ	
၁။ ရွာတွင်းရွာချင်းဆက်သွယ်ရေးများမှာ မြို့ရပ်တွင် ဖွဲ့စည်းခြင်း မဟုတ်ဘဲ နေရာပေးခြင်း မှားမိ ဖြစ်ပေါ်ကြောင်း တွေ့ရှိရပြီး အချို့ကျေးရွာများမှာ ပညာရေး၊ ကျန်းမာရေး၊ ပျံ့နှံ့ရေး၊ နေရာပေးခြင်း၊ စိုက်ပျိုးရေး၊ စားနပ်ရိက္ခာရေးများကို မြှင့်တင်ပေးခြင်း မရှိဘဲ ရှိနေခြင်းဖြစ်ကြောင်း တွေ့ရှိရပါသည်။	<input checked="" type="checkbox"/> ကျား၊ <input type="checkbox"/> မ <input type="checkbox"/> ကျား+ မ
၂။ ကျေးရွာတွင် မြို့ရပ်ကျေးရွာများမှာ ကောင်းမွန်စွာ မပြုစုထားဘဲ အချို့အခက်အခဲ ဝေးကင်းသောနေရာများတွင် ကောင်းမွန်စွာ မပြုစုထားဘဲ ရှိနေခြင်းဖြစ်ပါသည်။	<input type="checkbox"/> ကျား၊ <input checked="" type="checkbox"/> မ <input type="checkbox"/> ကျား+ မ
၃။ ကျေးရွာအတွင်း ကျေးလက်စားပေးရန် မရှိသည့်အတွက် အချို့ကျေးရွာများတွင် အချို့အခက်အခဲ ဝေးကင်းသောနေရာများတွင် အချို့အခက်အခဲ ရှိနေခြင်းဖြစ်ပါသည်။	<input type="checkbox"/> ကျား၊ <input checked="" type="checkbox"/> မ <input type="checkbox"/> ကျား+ မ
၄။ မြို့ရပ်တွင် ကျေးရွာများနှင့် နီးကပ်စွာ မရှိဘဲ ရှိနေခြင်းဖြစ်ပါသည်။	<input type="checkbox"/> ကျား၊ <input checked="" type="checkbox"/> မ <input type="checkbox"/> ကျား+ မ
၅။ ကျေးရွာအတွင်း လျှပ်စစ်မီး မရရှိသည့်အတွက် ကျေးရွာများမှာ အခက်အခဲ ရှိနေခြင်းဖြစ်ပါသည်။	<input type="checkbox"/> ကျား၊ <input checked="" type="checkbox"/> မ <input type="checkbox"/> ကျား+ မ
၆။ ကျေးရွာအတွင်း မရရှိသည့်အတွက် အချို့အခက်အခဲ ရှိနေခြင်းဖြစ်ပါသည်။	<input type="checkbox"/> ကျား၊ <input type="checkbox"/> မ <input type="checkbox"/> ကျား+ မ
၇။ မြို့ရပ်တွင် ကျေးရွာများနှင့် နီးကပ်စွာ မရှိဘဲ ရှိနေခြင်းဖြစ်ပါသည်။	<input checked="" type="checkbox"/> ကျား၊ <input type="checkbox"/> မ <input type="checkbox"/> ကျား+ မ
၈။ မြို့ရပ်တွင် ကျေးရွာများနှင့် နီးကပ်စွာ မရှိဘဲ ရှိနေခြင်းဖြစ်ပါသည်။	<input type="checkbox"/> ကျား၊ <input checked="" type="checkbox"/> မ <input type="checkbox"/> ကျား+ မ
၉။ မြို့ရပ်တွင် ကျေးရွာများနှင့် နီးကပ်စွာ မရှိဘဲ ရှိနေခြင်းဖြစ်ပါသည်။	<input type="checkbox"/> ကျား၊ <input type="checkbox"/> မ <input type="checkbox"/> ကျား+ မ
၁၀။ မြို့ရပ်တွင် ကျေးရွာများနှင့် နီးကပ်စွာ မရှိဘဲ ရှိနေခြင်းဖြစ်ပါသည်။	<input type="checkbox"/> ကျား၊ <input type="checkbox"/> မ <input type="checkbox"/> ကျား+ မ

၂၁	မုလတန်းအားခကြေးကမ်းကော် ကူးတွင်းနှင့်ရေစိုက်ရေး	မ	ရေခွဲပို့ချ ခွင်းရေး	10000000	372	336	708 ဦး
၄၈	လှိုင်စစ်မိ (ခရိုင်)	ကျား+မ	စီးကင်းရေး	6500000	၂	၂	၂

သ။ လူထုစီမံကိန်း၏ လာမည့် (၄) နှစ်အတွက် အကျုံးမဝင်သော ဦးစားပေး ဖွံ့ဖြိုးတိုးတက်မှု လုပ်ငန်း အစီအစဉ်များအားဖော်ပြပါ။

အဆင့်	ကျေးရွာအတွက် ဦးစားပေး ဖွံ့ဖြိုး တိုးတက်မှု လုပ်ငန်းစဉ်များ	အဆိုပြုသူ (အမျိုးသားများ/ အမျိုးသမီးများ/အမျိုးသား+ အမျိုးသမီး)	အခန်းကဏ္ဍ
၁	ကျေးလက်စားဝတ်ပစ္စည်းရောင်းချရေး	ကျား+မ	ပညာရေး
၂	မုလတန်းအားခမှ မူလအားခသို့ မြှင့်တင်ခြင်း	ကျား+မ	ပညာရေး
၃	ကျေးလက်အားခပေးစနစ်ပြောင်းလဲရေး	ကျား+မ	ပညာရေး
၄	အသက်စွဲ မွေးဝမ်းကျောင်း ပညာပေး များပြုချိန်	ကျား+မ	အသက်မွေးဝမ်းကျောင်း
၅	ဗိုလ်ချုပ်ရေးမှူးမြေပုံညွှန်းပညာပေး	ကျား+မ	ဗိုလ်ချုပ်ရေး
၆	တီထွင်ကုသကုန်ရောင်းချရေး	ကျား+မ	အခြား
၇			

ခေါင်းဆောင်၊ ကျေးရွာစီမံကိန်းအထောက်အကူပြုကော်မတီမှအတည်ပြုသည်။

အမည် ဒေါ်စိန်အေး လက်မှတ် ၆၈ နေ့စွဲ 5.6.2019

၁။ကျေးရွာပထမအကြိမ် ဒုတိယအကြိမ်အစည်းအဝေးမှတ်တမ်း

၂၀၁၉ ဇူလိုင်လ ၅ ရက်နေ့ အစည်းအဝေး

နေရာ ကျေးရွာ၊ နေ့စဉ်အစည်းအဝေးအားဖြင့်
 အချိန် ၁၀:၀၀ AM - ၅:၀၀ PM

သွေးစွန်းသည့် အကြောင်းအရာ

- ၁။ ဂုဏ်ထူးဆောင်များနှင့် အဖွဲ့အစည်းများ၏ အဖွဲ့အစည်းများ
 အကြောင်းအရာများကို အကြောင်းအရာများ
- ၂။ အဖွဲ့အစည်းများ၏ အဖွဲ့အစည်းများကို အကြောင်းအရာများ
 အကြောင်းအရာများကို အကြောင်းအရာများ
- ၃။ PRA Tools များကို အကြောင်းအရာများကို အကြောင်းအရာများ
 အကြောင်းအရာများကို အကြောင်းအရာများ
- ၄။ စီမံကိန်းလုပ်ငန်းစဉ်များကို အကြောင်းအရာများကို အကြောင်းအရာများ
 အကြောင်းအရာများကို အကြောင်းအရာများ
- ၅။ အကျိုးဝင် / မဝင်သော စီမံကိန်းလုပ်ငန်းစဉ်များကို အကြောင်းအရာများ
 အကြောင်းအရာများကို အကြောင်းအရာများ

စဉ်	အစည်းအဝေးဆုံးဖြတ်ချက်များ	ဆောင်ရွက်မည့်သူ
၁။	စီမံကိန်းအဖွဲ့အစည်းများနှင့် အဖွဲ့အစည်းများကို အကြောင်းအရာများ အကြောင်းအရာများကို အကြောင်းအရာများ	ကျေးရွာအဖွဲ့အစည်း ကျေးရွာအဖွဲ့အစည်း
၂။	အစည်းအဝေးတွင် PRA Tools များကို အကြောင်းအရာများကို အကြောင်းအရာများ အကြောင်းအရာများကို အကြောင်းအရာများ	CF / TF ကျေးရွာအဖွဲ့အစည်း
၃။	ပထမအကြိမ်အစည်းအဝေးတွင် အဖွဲ့အစည်းများကို အကြောင်းအရာများကို အကြောင်းအရာများ အကြောင်းအရာများကို အကြောင်းအရာများ	CF / TF ကျေးရွာအဖွဲ့အစည်း
၄။	လုပ်ငန်းစဉ်များကို အကြောင်းအရာများကို အကြောင်းအရာများ အကြောင်းအရာများကို အကြောင်းအရာများ	ကျေးရွာအဖွဲ့အစည်း
၅။	အကျိုးဝင် / မဝင်သော စီမံကိန်းလုပ်ငန်းစဉ်များကို အကြောင်းအရာများ အကြောင်းအရာများကို အကြောင်းအရာများ	ကျေးရွာအဖွဲ့အစည်း

မှတ်တမ်းတင်သူ
 အမည်/ ဘဝ - မိုးမြင့်မင်းသန်း / CF
 လက်မှတ်/ရက်စွဲ - Thean / 5.6.2019

၁၃။ ကဏ္ဍအလိုက်အနှစ်ချုပ်ဖော်ပြချက်

ကျေးဇူးအုတ်စု - ကျုံငြိမ်း
ကျေးဇူး - ရောင်စီ

ကဏ္ဍအလိုက် လုပ်ငန်းချုပ်ဖော်ပြချက်

ကဏ္ဍ	စဉ်	လုပ်ငန်းအမျိုးအစား	အဆိုပြုသူ (အမှန်ခြစ်ရန်)			ခုနှစ်	ထောက်ပံ့မည့်အဖွဲ့အစည်း (သို့) ဌာန	မှတ်ချက်
			ကျား	မ	ကျား+မ			
အခြေခံအဆောက်အအုံကဏ္ဍ (လမ်း/တံတား/ရေရရှိရေး/မီးလောင်ရေး)	၁	ရွာတွင်း လမ်းဖောက်ဖွဲ့ရေး				2018		
	၂	လှည့်လည်ဖိတ် (ဆိုလာ)			✓	18/19		
	၃	ရွာတွင်း ဆက်သွယ်ရေးကဏ္ဍ ကားလမ်းဖောက်ဖွဲ့ရေး	✓			2019		
	၄							
	၅							
လူမှုစီးပွားကဏ္ဍ (ပညာရေး/ ကျန်းမာရေး နှင့် ဆိုင်သော အဆောက်အအုံများနှင့် အခြား လိုအပ်ချက်များ)	၁	မူကြံကျောင်း ဖြန့်ဖြူးပေးခြင်း (မူကြံကျောင်း)		✓		18/19		
	၂	ကျေးဇူးတော်ဆေးပေးခြင်း			✓	18/19		
	၃	မူကြံကျောင်း ဖြန့်ဖြူးပေးခြင်း				2018		
	၄	မူကြံကျောင်း စာအုပ်ကျောင်း ဆက်သွယ်ရေး ဖြန့်ဖြူးပေးခြင်း		✓		18/19		
	၅	မူကြံကျောင်း မူကြံကျောင်း ပညာရေး ဖြန့်ဖြူးပေးခြင်း			✓	18/19		
သက်မွေးဝမ်းကျောင်းကဏ္ဍ (စိုက်ပျိုးရေး/ ဖွေးမြူရေး နှင့် ဆိုင်သော အဆောက်အအုံများ နှင့် အခြား လိုအပ်ချက်များ)	၁							
	၂	အသက်မွေးဝမ်းကျောင်း ပညာရေး ဖြန့်ဖြူးပေးခြင်း			✓	18/19		
	၃	စိုက်ပျိုးရေး ဖွေးမြူရေး ပညာရေး ဖြန့်ဖြူးပေးခြင်း			✓	2019		
	၄							
	၅							
သဘာဝဘေးဒဏ်ရှောင် လျော့ပါးရေး ကဏ္ဍ	၁							
	၂							
	၃							
	၄							
	၅							
အခြားကဏ္ဍ (ဌာနဆိုင်ရာများသို့ လွှဲပြောင်း နိုင်ခြင်း နှင့် အကောင်အထည် ဖော်ဆောင်ရန် ပေးနိုင်ခြင်းမရှိ သော လုပ်ငန်းများ)	၁	တိုက်ရိုက် ကုသမှု ဖြန့်ဖြူးခြင်း			✓	18/19		
	၂							
	၃							
	၄							
	၅							

ကျေးရွာအုပ်စု - ကျိုဘိုင်း
ကျေးရွာ - ရှေးဇော်

ကျေးရွာအုပ်စု လုပ်ငန်းချုပ်စာအုပ်စာအုပ်စာအုပ်စာအုပ်စာ

ကဏ္ဍ	စဉ်	လုပ်ငန်းအမျိုးအစား	အဆိုပြုသူ (အမှန်ခြစ်ရန်)			ခုနှစ်	ထောက်ပံ့မည့်အဖွဲ့အစည်း (သို့) ဌာန	မှတ်ချက်
			ကျား	မ	ကျား+မ			
အခြေခံအဆောက်အအုံကဏ္ဍ (လမ်း/တံတား/ရေရရှိရေး/မီးလင်းရေး)	၁							
	၂							
	၃							
	၄							
	၅							
လူမှုစီးပွားကဏ္ဍ (ပညာရေး/ ကျန်းမာရေး နှင့် ဆိုင်သောအဆောက်အအုံများနှင့် အခြားလိုအပ်ချက်များ)	၁	ကျောင်းသုံးသစ်ထောက် ကူပစ္စည်း			✓	18/19		
	၂							
	၃							
	၄							
	၅							
သက်မွေးဝမ်းကျောင်းကဏ္ဍ (စိုက်ပျိုးရေး/ မွေးမြူရေး နှင့် ဆိုင်သော အဆောက်အအုံများ နှင့် အခြား လိုအပ်ချက်များ)	၁							
	၂							
	၃							
	၄							
	၅							
သဘာဝဘေးအန္တရာယ် လျော့ပါးရေး ကဏ္ဍ	၁							
	၂							
	၃							
	၄							
	၅							
အခြားကဏ္ဍ (ဌာနဆိုင်ရာများသို့ လွှဲပြောင်းနိုင်ခြင်း နှင့် အကောင်အထည်ဖော်ဆောင်ရွက်ပေးနိုင်ခြင်းမရှိသော လုပ်ငန်းများ)	၁							
	၂							
	၃							
	၄							
	၅							