

ပြည်ထောင်စုသမ္မတမြန်မာနိုင်ငံတော်အစိုးရ
စိုက်ပျိုးရေး၊ မွေးမြူရေးနှင့် ဆည်မြောင်းဝန်ကြီးဌာန
ကျေးလက်ဒေသဖွံ့ဖြိုးတိုးတက်ရေးဦးစီးဌာန

လူထုဗဟိုပြုစီမံကိန်း (စတုတ္ထနှစ်စက်ဝန်း)

National Community Driven Development Project



ကျေးရွာဖွံ့ဖြိုးရေးအစီအစဉ်

Village Development Plan (VDP)

ရွှေကျမြို့နယ်

နောင်လက်ကြီးကျေးရွာ၊ နောင်လက်ကြီးကျေးရွာအုပ်စု

၂၀၂၁ခုနှစ်၊ ဇူလိုင်လ

မာတိကာ

၁။ မြို့နယ်မြေပုံ

၂။ ကျေးရွာ တည်နေရာပြ မြေပုံ

၃။ အုပ်စုတွင်ပါဝင်သောကျေးရွာများစာရင်း

၄။ ကျေးရွာသမိုင်းကြောင်းနှင့် ကျေးရွာအခြေခံအချက်အလက်များ

၅။ လူထုပူးပေါင်းပါဝင်သော လူမှုဆန်းစစ်ခြင်းနှင့် အကဲဖြတ်ခြင်းလုပ်ငန်းစဉ်
(PSA / PRA အကျဉ်းချုပ်ဇယား)

၆။ ကျေးရွာဖွံ့ဖြိုးရေးအစီအစဉ်တွင် အသုံးပြုသော PRA tools များနှင့် တစ်ခုချင်းစီအတွက်သုံးသပ်ချက်များ

(က) လူမှုရေးအရင်းအမြစ်ပြမြေပုံ

(ခ) ဥစ္စာနေကြွယ်ဝမှုအဆင့်သတ်မှတ်ခြင်း

(ဂ) ပိုင်ဆိုင်မှုသုံးသပ်ခြင်း

(ဃ) ပင့်ကူအိမ်သုံးသပ်ခြင်း

(င) ရာသီခွင်ပြ ပြက္ခဒိန်

(စ) ဗင်းပုံစံ

(ဆ) အမျိုးသား / အမျိုးသမီး အခက်အခဲများ

(ဇ) ကျေးရွာမျှော်မှန်းချက် အမျိုးသား / အမျိုးသမီး

(ဈ) ဦးစားပေးဖွံ့ဖြိုးရေးလုပ်ငန်းများ

၇။ ကော်မတီဝင်များရွေးချယ်ခြင်းနှင့် ကျေးရွာဖွံ့ဖြိုးရေးအစီအစဉ်ဆောင်ရွက်မှု မှတ်တမ်းဓါတ်ပုံများ

၈။ ကျေးရွာအခြေခံအချက်အလက်များ (ပုံစံ - ၁)

၉။ စီမံကိန်းစက်ဝန်းအချိန်ဇယား (ပုံစံ - ၂)

၁၀။ ကျေးရွာဖွံ့ဖြိုးရေးအစီအစဉ် (ပုံစံ - ၃)

၁၁။ ကျေးရွာစီမံကိန်းလုပ်ငန်းခွဲများရွေးချယ်ခြင်း (ပုံစံ - ၄)

၁၂။ အစည်းအဝေးမှတ်တမ်းများ

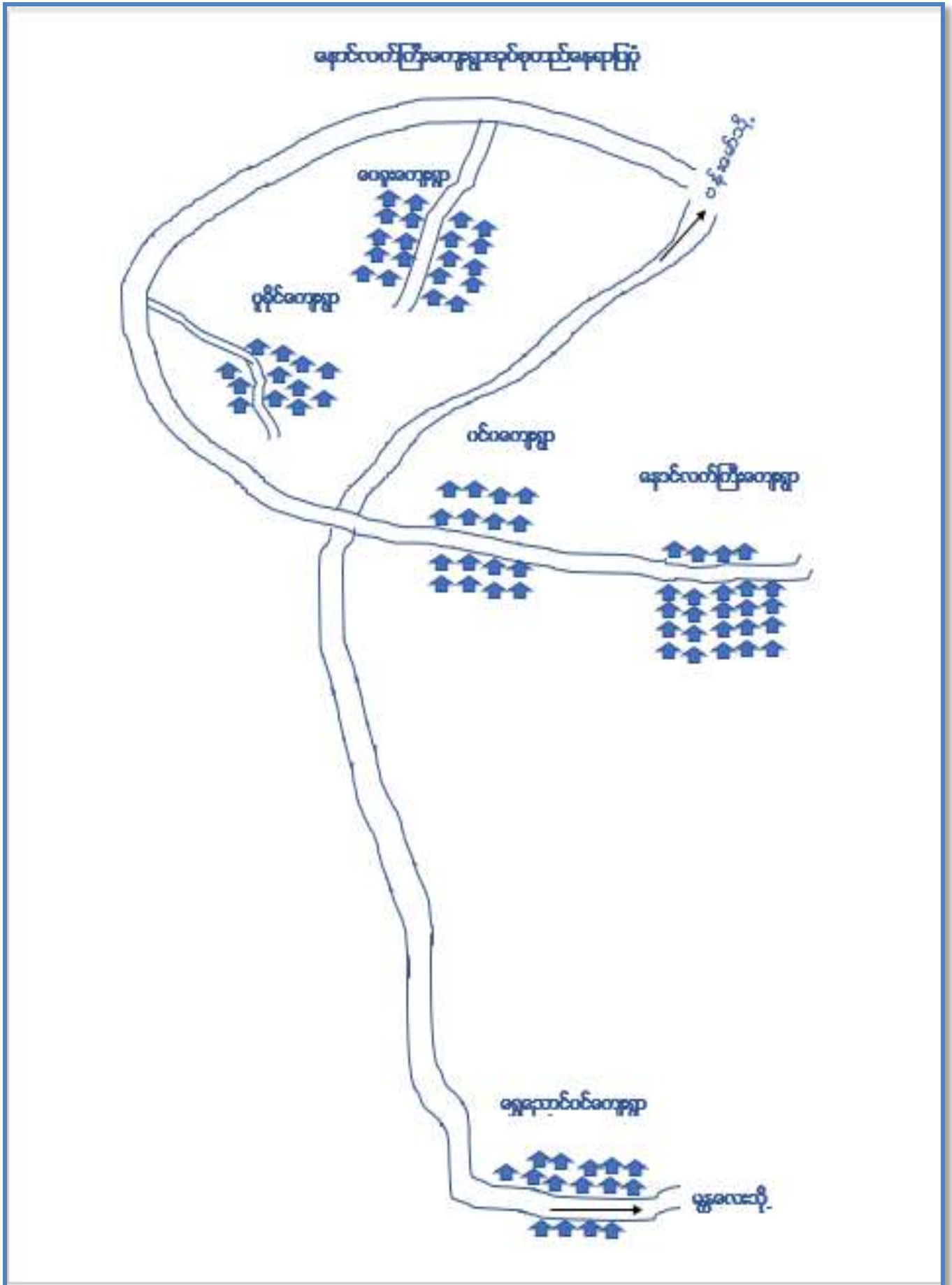
၁၃။ ကဏ္ဍအလိုက်ဖွံ့ဖြိုးရေးလုပ်ငန်းစဉ်များ

မွေးမြူရေး၊ ရေလုပ်ငန်းနှင့် ကျေးလက်ဒေသဖွံ့ဖြိုးရေးဝန်ကြီးဌာန
 (ကျေးလက်ဒေသဖွံ့ဖြိုးတိုးတက်ရေးဦးစီးဌာန)
 ရွှေကူမြို့နယ်ကျေးလက်ဒေသဖွံ့ဖြိုးတိုးတက်ရေးဦးစီးဌာန
 ရွှေကူမြို့နယ်ကျေးဇူးတင်အခြေပြမြေပုံ



- “ ရည်ညွှန်းချက် ”
- မြို့နယ်ခြား
 - ကျေးရွာအုပ်စုခြား
 - မြစ်/ချောင်း
 - ကား/လှည့်လမ်း
 - ကျေးရွာအုပ်စု
 - ကျေးရွာဝယ်
 - စီမံခန့်ခွဲရေးဇုန်/စီမံခန့်ခွဲရေးဇုန်

၂။ ကျေးရွာတည်နေရာပြမြေပုံ



၃။ အုပ်စုတွင်ပါဝင်သောကျေးရွာများစာရင်း

အုပ်စုအမည် - နောင်လက်ကြီးကျေးရွာအုပ်စု

ပါဝင်သောကျေးရွာများ - နောင်လက်ကြီးကျေးရွာ၊ ဝင်ဝကျေးရွာ၊ ဝေခူးကျေးရွာ၊

ပူခိုင်ကျေးရွာ၊ ရွှေညောင်ပင်ကျေးရွာ

၄။ ကျေးရွာသမိုင်းကြောင်းနှင့် ကျေးရွာအခြေခံအချက်အလက်များ

နောင်လက်ကြီးကျေးရွာအုပ်စု၊ နောင်လက်ကြီးကျေးရွာ

ရွှေကူမြို့နယ်၊ နောင်လက်ကြီးကျေးရွာအုပ်စု၊ နောင်လက်ကြီးကျေးရွာသည်ရွှေကူမြို့မှ(၈)မိုင်ခန့်အကွာတွင် တည်ရှိပြီး အရှေ့ဖက်တွင် စီမူကြီးကျေးရွာ၊ တောင်ဖက်တွင် နန်းလန်ကျေးရွာ၊ အနောက်ဖက်တွင် ရွှေကူသစ်တောကြီးဝိုင်းနှင့် မြောက်ဖက်တွင် ဝင်ဝရွာ တို့ဖြင့်နယ်နိမိတ်ချင်းထိစပ်လျက်ရှိပါသည်။ နောင်လက်ကြီးကျေးရွာကို ပုဂံမင်းလက်ထက်ကတည်းကစတင်တည်ထောင်ခဲ့ကြောင်းကြားသိရပါသည်။ နောင်လိုက်ကြီး ဟူသော အမည်ဖြင့်ကျေးရွာစတင်တည်ထောင်ခဲ့ပါသည်။ ရှမ်းလူမျိုးများစတင်နေထိုင်ခဲ့ကြပါသည်။ နောင်ဆိုသည်မှာ အင်းကိုဆိုလိုခြင်းဖြစ်ပြီး အင်းများကိုအစွဲပြုကာ နောင်လိုက်ကြီး ဖြစ်တည်လာခဲ့ပါသည်။

ကျေးရွာစတင်တည်ထောင်ချိန်မှစတင်၍ ကျေးရွာအုပ်ချုပ်ရေးမှူး (၃၀)ခန့်အစဉ်အဆက်အုပ်ချုပ်ခဲ့ကြပါသည်။ ကျေးရွာလမ်းများသည် ၂၀၁၂-၂၀၁၃ခုနှစ်ခန့်မှ ကောင်းမွန်လာခဲ့ပါသည်။ လျှပ်စစ်မီးကိုလည်း ၂၀၁၇ခုနှစ်တွင်ရရှိခဲ့ပါသည်။ ကျေးရွာရေရရှိရေးကို နှစ်ပေါင်း၃၀ခန့်ကရရှိခဲ့ပါသည်။ ပညာရေးကျောင်းမရရှိမီတွင် နန်းလန်ကျေးရွာတွင်သွားရောက်သင်ကြားခဲ့ရပါသည်။ ကျေးရွာစာသင်ကျောင်းမှာ ၁၉၈၁ခုနှစ်ခန့်တွင်ရရှိခဲ့ပါသည်။ မူလွန်ကျောင်းကို ၂၀၀၈-၀၉ တွင်ရရှိခဲ့ပါသည်။ UN-HABITATစီမံကိန်းမှ ကျေးရွာတွင်လမ်း၊ အိမ်သာ နှင့်ရေလှောင်ကျောက်စည်များရရှိခဲ့ပါသည်။ လူထုဗဟိုပြုစီမံကိန်းမှ အခြေခံအဆောက်အအုံများ၊ လမ်းတံတားနှင့် ကျန်းမာသန့်ရှင်းသောသောက်သုံးရေရရှိပါက ကျေးရွာပိုမိုဖွံ့ဖြိုးတိုးတက်လာမည်ဟုမျှော်လင့်မိပါသည်။

၅။ကျေးရွာလူထုပူးပေါင်းပါဝင်သောလူမှုဆန်းစစ်ခြင်းနှင့်အကဲဖြတ်ခြင်းလုပ်ငန်းစဉ် (PSA/PRA) အကျဉ်းချုပ်ဇယား

စဉ်	အကြောင်းအရာ	ရက်စွဲ	ဦးတည်အုပ်စု	တက်ရောက်သူ			အဓိကဆွေးနွေးချက်များ
				ကျား	မ	ပေါင်း	
၁	လူမှုရေးနှင့် အရင်းအမြစ်ပြု မြေပုံ	၃.၄.၂၀၁၉	ကျေးရွာလူထု(ရပ်မိရပ်ဖများ၊ ဆင်းရဲ၊ချမ်းသာ၊ အလယ်အလတ်၊ နွမ်းပါး၊ အနှမ်းပါးဆုံးနှင့် လူငယ်အုပ်စုများ)	၁၅	၁၄	၂၉	အိမ်များ၊ အခြေခံအဆောက်အအုံများ၊ လမ်းပန်းဆက်သွယ်ရေး ၊ လယ်ယာမြေများ ၊ မြစ်ချောင်းများနှင့်နယ်နိမိတ်များ။
၂	ဥစ္စာနေကြွေမှု အဆင့် သတ်မှတ်ချက်	၃.၄.၂၀၁၉	ကျေးရွာလူထု(ရပ်မိရပ်ဖများ၊ ဆင်းရဲ၊ချမ်းသာ၊ အလယ်အလတ်၊ နွမ်းပါး၊ အနှမ်းပါးဆုံးနှင့် လူငယ်အုပ်စုများ)	၁၀	၁၀	၂၀	ကွဲပြားသောလူမှုစီးပွားရေးအမျိုး အစားများ အမျိုးသားနှင့်အမျိုးသမီးများ ၏ မကူကွဲပြား သောအသုံးပြုခွင့်နှင့် အရင်းအမြစ်များ အပေါ်ထိန်းချုပ်ခြင်း။
၃	ပိုင်ဆိုင်မှု သုံးသပ်ခြင်း	၃.၄.၂၀၁၉	ကျေးရွာလူထု(ရပ်မိရပ်ဖများ၊ ဆင်းရဲ၊ချမ်းသာ၊ အလယ်အလတ်၊ နွမ်းပါး၊ အနှမ်းပါးဆုံးနှင့် လူငယ်အုပ်စုများ)	၁၀	၁၅	၂၅	အမျိုးသားနှင့်အမျိုးသမီးများထိန်းချုပ် ထားသည့်ပိုင်ဆိုင်မှု (သို့) အရင်းအမြစ်များ၏ဦးစားပေးမှုနှင့် လိုအပ်ချက်များကွဲပြားခြားနားခြင်း
၄	ရာသီခွင်ပြ ပြကွဲဒီဇို	၃.၄.၂၀၁၉	ကျေးရွာလူထု(ရပ်မိရပ်ဖများ၊ ဆင်းရဲ၊ချမ်းသာ၊ အလယ်အလတ်၊ နွမ်းပါး၊ အနှမ်းပါးဆုံးနှင့် လူငယ်အုပ်စုများ)	၁၅	၁၀	၂၅	ရာသီဥတု၊စိုက်ပျိုးသီးနှံများ ၊ နေ့စားလုပ်ငန်းများ၊ မွေးမြူရေးလုပ်ငန်း၊ အစားအစာ ရရှိမှု၊ ပွဲတော်များ။
၅	ပင့်ကူအိမ် သုံးသပ်ခြင်း	၃.၄.၂၀၁၉	ကျေးရွာလူထု(ရပ်မိရပ်ဖများ၊ ဆင်းရဲ၊ချမ်းသာ၊ အလယ်အလတ်၊ နွမ်းပါး၊ အနှမ်းပါးဆုံးနှင့် လူငယ်အုပ်စုများ)	၁၀	၁၀	၂၀	အမျိုးသားနှင့်အမျိုးသမီးများ တန်းတူ အခွင့် အရေး ရရှိမှုနှင့် မရရှိသည့်အကြောင်းအရင်းများ။
၆	ဗင်းပုံစံ	၃.၄.၂၀၁၉	ကျေးရွာလူထု(ရပ်မိရပ်ဖများ၊ ဆင်းရဲ၊ချမ်းသာ၊ အလယ်အလတ်၊ နွမ်းပါး၊ အနှမ်းပါးဆုံးနှင့် လူငယ်အုပ်စုများ)	၈	၉	၁၇	ကျေးရွာအတွင်းနှင့် ပြင်ပရှိအဖွဲ့အစည်း များမည်ကဲ့ သို့ သော လုပ်ငန်းများ အတွက် မည်သည့်အဖွဲ့များ နှင့်ချိတ်ဆက်လုပ်ကိုင်မှု။

(ခ) ဥစ္စာနေကြွယ်ဝမှုအဆင့်သတ်မှတ်ခြင်း

ပါဝင်ဆောင်ရွက်သူ (၂၀)၊ ကျား (၁၀)၊ မ (၁၀)

ကျေးရွာ - ဆောင်ရွက်ပြီး ဥစ္စာနေအဆင့်သတ်မှတ်ခြင်း ဇူလိုင် ၂-၄-၂၀၁၉

အုပ်စု - ဆောင်ရွက်ပြီး

စဉ်	အဆင့်	သတ်မှတ်ချက်	အိမ်ထောင်စု အရေအတွက်	ရာခိုင်နှုန်း
၁။	ရင်းနှီးသူ	ပျော်ထောင် ပျော်စမ်း / သွပ်မိုး / ငွေဒါဒေါင်း / လယ်ထွန်းစက် / ကား / ဆင်းစက်	၂၀	၁၃
၂။	အလယ်အလတ်	ပျော်ထောင် ပျော်စမ်း / သွပ်မိုး / လယ် ကေ(၅) ခွား = ၅ ထောင်	၈၀	၅၃
၃။	ဆင်းရဲ	သက်တမ်းမီ / ဆေးကုစား	၅၀	၃၄
စုစုပေါင်း			၁၅၀ ဦး	၁၀၀%

ပါဝင်သူဦးရေ - (ကျား) ၁၀ (မ) ၁၀

" ဥစ္စာနေအဆင့်သတ်မှတ်ခြင်း "

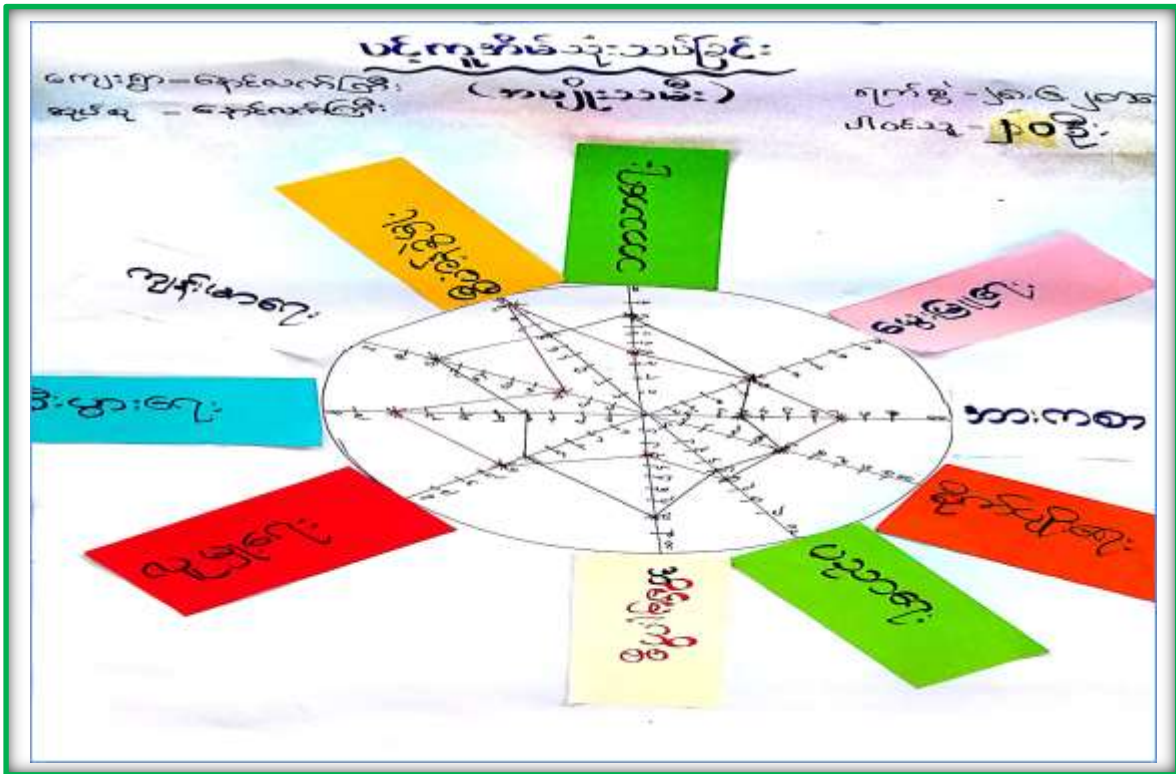
(ဆွေးနွေးခြင်း နှင့် ဆန်းစစ်ခြင်း)

ကျေးရွာ - ဆောင်ရွက်ပြီး ဇူလိုင် ၂-၄-၂၀၁၉

ကျေးရွာတွင် အိမ်ထောင်စု ၁၅၀ (၁၅၀) စုနေထိုင်ကြပြီး အလယ်အလတ်နေရာတွင် (၈၀) ဦးရှိပြီး ဆင်းရဲနွမ်းပါးနေရာတွင် (၅၀) ဦးရှိကြသည်။ ရှေးစား / ကျားနှင့် လုပ်ကိုင်သူများသော ခြောက် ပုံ မှန်ဝင်ငွေ မရှိခြင်းနှင့် အလုပ်အကိုင် အခွင့်အလမ်း ရှားပါးပြီး ဝမ်းဗာ မရယူခြင်း ခြောက် ဖြစ်သည်။ လက်လှုပ်လက်စားများ ကတော့ နာလုပ်ကိုင် အခွင့်အလမ်း များအား စီမံကိန်း မှ ကောင်းကောင်းစေ ထောက်ပံ့ပေးနိုင်မည် လုပ်ငန်း များ တွင် နာလုပ်ကိုင်အခွင့်အလမ်း များ ပေးပေးခြင်း ဖြစ် ဝမ်းဗာမရယူစေပြီး ဝင်ငွေများ ဝိုင်းပွားလာမည်ဖြစ်သည်။

(ဃ) ပင့်ကူအိမ်သုံးသပ်ခြင်း

ဝါဝင်ဆောင်ရွက်သူ (၂၀)၊ ကျား (၁၀)၊ မ (၁၀)



ပင့်ကူအိမ်သုံးသပ်ခြင်း
(ဆွေ့ဆွေ့ခြင်းနှင့် ဆန်စေခြင်း)

- အမျိုးသမီးနှင့် အမျိုးသား : ဆန်ညှိရန် နေ့ခြင်း၊ ဗျာသောကထာ၊ ကျွဲ၊ နွား၊ ခြင်း၊ လှေ၊ ဆောင်ရွက်ခြင်း၊ ဆန်စေခြင်းနှင့် ဆန်စေခြင်းဖြင့် ပြုစုပါ။
- အားကစားတွင် အမျိုးသမီးနှင့် အမျိုးသား ပါဝင် ဗျာသောကထာ၊ ကျွဲ၊ နွား၊ ခြင်း၊ လှေ၊ ဆောင်ရွက်ခြင်းဖြင့် ပြုစုပါ။
- ချိတ်ပျိုးစား နှင့် မွေးမြူရေးတွင် အမျိုးသား နှင့် အမျိုးသမီး အမျိုးတူညီမျှပါ။
- စီးပွားရေး နှင့် စီမံခန့်ခွဲမှု အဖွဲ့တွင် အမျိုးသား နှင့် အမျိုးသမီး အမျိုးတူညီမျှပါ။
- အားသာရေး ဖြစ်ပေါ်စေရန် အဖွဲ့တွင် အမျိုးသား နှင့် အမျိုးသမီး အမျိုးတူညီမျှပါ။
- နေရာအားကစား၊ ကစားပွဲ တွင် အဖွဲ့အစည်း ဖြစ်ပေါ်စေပါ။

(၅) ဦးစားပေးဖွံ့ဖြိုးရေးလုပ်ငန်းများ

ပါဝင်ဆောင်ရွက်သူ (၃၃)၊ ကျား (၁၆)၊ မ (၁၇)

<p><u>အဆိုပြုသောစီမံကိန်းလုပ်ငန်းများ</u> (အမျိုးသား)</p>	<p><u>အဆိုပြုသောစီမံကိန်းလုပ်ငန်းများ</u> (အမျိုးသမီး)</p>
<p>၃၂။ ရေသန့်စက်လှိုက်ခြင်း (ကျောင်း)</p> <p>၃၃။ ရွာတွင်းကျောက်ချော့လမ်းဖြူဖောင်ရန်။</p> <p>၃၄။ အောက်စုံဘုရားခန်းပင်ဆောင်လှိုက်ခြင်း</p> <p>၃၅။ ပညာရေးဆရာမရေခဲခန်းအသစ်ဆောက်ရန်။</p> <p>၃၆။ မြို့တိုင်းဒေသကြီးမြို့တိုးချဲ့ပေးရန် (အိမ်)</p> <p>၃၇။ အုပ်ချုပ်ရေးမျှော်လင့်အသစ်ဆောက်ရန်။</p> <p>၃၈။ မြို့တိုင်းအုပ်ချုပ်ရေးဆရာမလက်ထပ်အုပ်ချုပ်ရေးဆရာမလမ်းဖြူဖောင်ရန်။</p> <p>၃၉။ စိုက်ပျိုးရေးဖြောင့်ဖြူဖောင်ရန်။</p> <p><small>စီမံကိန်းလုပ်ငန်းများတွင် အပါဝင်ဆောင်ရွက်ရန်</small></p>	<p>၃၀။ ရေစက်နှင့် ရေသန့်စက်</p> <p>၃၁။ ကျောင်းသားလမ်းနှင့် ရွာတွင်းလမ်း</p> <p>၃၂။ စာသင်ကျောင်းဆောင် / KQ ကျောင်းသစ်</p> <p>၃၃။ စိုက်ပျိုးရေးဆောင် ၁၀၀</p> <p>၃၄။ ဆေးပေးခန်း</p> <p>၃၅။ အလယ်တန်းကျောင်း (သစ်ဆောက်)</p> <p>၃၆။ မြို့တိုင်းများ</p> <p>၃၇။ အုပ်ချုပ်ရေးကျောင်းတိုက် (အိမ်)</p> <p>၃၈။ ရေစက်မျှော်လင့်ကျောင်း / မြို့တိုင်းဒေသကြီး</p> <p>၃၉။ ရေချောင်းများ</p> <p>၄၀။ စိုက်ပျိုးရေးနှင့် အုပ်ချုပ်ရေး</p> <p>၄၁။ အရပ်ပစ္စည်းဆေးရုံ အဆောက်အအုံ</p> <p>၄၂။ ရွာသုံးပစ္စည်းပြန်ကန် (အိမ်ခြံမြေနှင့်အညီ)</p>

၄၀။ အများသုံးအိမ်သာလှိုက်ခြင်း။

၄၁။ စာကြည့်တိုက် အသစ်ဆောက်ရန်။

၄၂။ ကျွန်ုပ်တို့လမ်းကိုကျောက်ချော့လမ်းဖြူဖောင်ရန်။

၄၃။ အမြင်ဖွင့်သင်တန်းများလှိုက်ခြင်း

၄၄။ မြို့တိုင်းမြို့နယ်အတွက် အသိပညာလှိုက်ခြင်း

၄၅။ များပတ်ဆေးဝါးနှင့်ပတ်သက်သော အမြင်ဖွင့်သင်တန်းလှိုက်ခြင်း။

၄၆။ တစ်နိုင်တစ်ပျော်ပေးပေးခြင်းဖြင့်

၇။ ကော်မတီဝင်များရွေးချယ်ခြင်းနှင့် ကျေးရွာဖွံ့ဖြိုးရေးအစီအစဉ်ဆောင်ရွက်မှု မှတ်တမ်းဓာတ်ပုံများ



၈။ ကျေးရွာအခြေခံအချက်အလက်များ (ပုံစံ - ၁)

ပုံစံ - ၈ - ၁ ကျေးရွာအခြေခံအချက်အလက်များ (Form PC 1)

လယ်ဥယျာဉ်များ၊ ကျေးရွာတစ်ရွာသို့ ပထမဆုံးပိတ်ဆက်ခရီးသွားရောက်သောအခါလူထုစည်းရုံးရေးမှူးသည်ကျေးရွာခေါင်းဆောင်များ အားကျေးရွာအချက်အလက်များကိုမေတ္တာရပ်ခံ၍တောင်းခံရသည်။ ဤအချက်အလက်များကိုစီမံကိန်းပိတ်ဆက်အစည်းဝေးမတိုင်မီ တောင်းခံရမည်။ စီမံကိန်းပိတ်ဆက်အစည်းဝေးတွင်လူထုစည်းရုံးရေးမှူးသည်ဤအချက်အလက်များအားစစ်ဆေးပြီးမှန်ကန်အောင် ပြု လုပ်ရမည်။ ပြီးနောက်တွင် လူထုစည်းရုံးရေးမှူးမှ သတင်းအချက်အလက်ထဲသို့ Tablets မှ တစ်ဆင့် ဖြည့်သွင်းရမည်။

ကျေးရွာခေါင်းဆောင် အမည် ဦးခင်မောင်ထွေး	ကျေးရွာခေါင်းဆောင်၏ ဖုန်းနံပါတ် 09. 400047585	လူထုစည်းရုံးရေးမှူး၏အမည် ဦးထက်ကိုကို
ဖြည့်နယ်တိုင်းဒေသကြီး ကချင်	မြို့နယ် ရွှေကူ	ကျေးရွာအုပ်စု နောင်လက်ကြီး

က။ လူဦးရေ

လူမျိုးစု	အိမ်ထောင်စုအရေအတွက်	ကိုးကွယ်သည့်ဘာသာ	အိမ်ထောင်စုအရေအတွက်
လူမျိုးစု (၁)----- ဗမာ	163	ဘာသာ(၁)----- ဗုဒ္ဓ	163
လူမျိုးစု (၂)-----		ဘာသာ(၂)-----	
လူမျိုးစု (၃)-----		ဘာသာ(၃)-----	
လူမျိုးစုစော-----		ဘာသာစော-----	
အခြား			
	အရေအတွက်		
မသန်စွမ်းသူများ	4		
သက်ကြီးရွယ်အိုများ (၆၅ နှစ် နှင့် အထက်)	45		
စစ်ဘေးရှောင်			

	အမျိုးသား(အရေအတွက်)	အမျိုးသမီး(အရေအတွက်)	စုစုပေါင်းအရေအတွက်
လူဦးရေ	364	371	735
လူမျိုးစု (၁)-----	364	371	735
လူမျိုးစု (၂)-----			
လူမျိုးစု (၃)-----			

အခြား			
အိမ်ထောင်ဦးစီး	135	28	163

(ခ) အခြေခံအဆောက်အအုံ အသုံးအဆောင်များ

စာသင်ကျောင်း	အမှတ် ခြံမပါ	ကျန်းမာရေး	အမှတ် ခြံမပါ	ဘာသာရေးအဆောက် အအုံများ	အမှတ် ခြံမပါ
အထက်တန်းကျောင်း	<input type="checkbox"/>	ဆေးရုံ	<input type="checkbox"/>	စေတီ	<input checked="" type="checkbox"/>
အလယ်တန်းကျောင်း	<input checked="" type="checkbox"/>	ကျန်းမာရေးဌာန	<input type="checkbox"/>	ဘုန်းကြီးကျောင်း	<input checked="" type="checkbox"/>
မူလတန်းကျောင်း	<input type="checkbox"/>	ကျန်းမာရေးဌာနခွဲ	<input type="checkbox"/>	ဟိန္ဒူဘုရားကျောင်း	<input type="checkbox"/>
ပုထိုးကျောင်း	<input type="checkbox"/>	ဆေးပေးခန်း	<input type="checkbox"/>	ခရစ်ယာန်ကျောင်း	<input type="checkbox"/>
အခြား	<input type="checkbox"/>	အခြား	<input type="checkbox"/>	ဗလီ	<input type="checkbox"/>
				အခြား	<input type="checkbox"/>
မှတ်ချက်		မှတ်ချက်		မှတ်ချက်	

(ဂ) ကျွမ်းကျင်သူများမှတ်တမ်း (ကျေးရွာတွင်နေထိုင်သော သို့မဟုတ် တခြားရွာမှလာရောက်သော ကျွမ်းကျင်သူများ)

	(၁) စာသင်ကျောင်း		(၂) ကျန်းမာရေး			(၃) လက်မှုပညာရှင်		
	ရွာတွင်နေ ထိုင်သူ	အခြားရွာမှ လာသူ		ရွာတွင်နေ ထိုင်သူ	အခြား ရွာမှ လာသူ		ရွာတွင် နေထိုင်သူ	အခြားရွာ မှလာသူ
မူလတန်း ပြဆရာ/မ	<input checked="" type="checkbox"/>	<input checked="" type="checkbox"/>	ဆရာဝန်	<input type="checkbox"/>	<input type="checkbox"/>	လက်သမား	<input checked="" type="checkbox"/>	<input type="checkbox"/>
အထက်တန်း ပြဆရာ/မ	<input type="checkbox"/>	<input type="checkbox"/>	လက်ထောက် ကျန်းမာရေးမှူး	<input type="checkbox"/>	<input type="checkbox"/>	ပန်းရုံ	<input checked="" type="checkbox"/>	<input type="checkbox"/>
အလယ်တန်း ပြဆရာ/မ	<input type="checkbox"/>	<input checked="" type="checkbox"/>	အမျိုးသမီးကျန်းမာ ဗဟုသုတ	<input type="checkbox"/>	<input type="checkbox"/>	လျှပ်စစ်ကျွမ်းကျင် ပညာရှင်	<input type="checkbox"/>	<input type="checkbox"/>

ပျက်စီးဆရာ/မ	<input type="checkbox"/>	<input type="checkbox"/>	သားဖွားဆရာမ	<input type="checkbox"/>	<input type="checkbox"/>	ရေပိုက်သွယ်သူ	<input type="checkbox"/>	<input type="checkbox"/>
အခြား	<input type="checkbox"/>	<input type="checkbox"/>	ပြည်သူ့ကျန်းမာရေးလုပ်သား	<input type="checkbox"/>	<input type="checkbox"/>	စက်ပြင်ဆရာ	✓	<input type="checkbox"/>
မှတ်ချက်			မှတ်ချက်			မှတ်ချက်		

(ဃ) ကျေးရွာသို့ ရောက်ရှိနိုင်သည့်လမ်းအခြေအနေ / ကျေးရွာတစ်ရွာသည် ၎င်း၏ကျေးရွာအုပ်စုနှင့် ဆက်သွယ်ထားသော လမ်းအခြေအနေ (အောက်ပါတို့ကိုပိုင်းပါ)

ကျောက်ကြမ်းလမ်း: ကတ္တရာလမ်း: ✓ ကွန်ကရစ်လမ်း: မော်တော်ဆိုင်ကယ်လမ်း:
 ကျောက်ခင်းလမ်း: မြေသားလမ်း: လူသွားလမ်း: အခြား: _____

(င) ကျေးရွာဖွံ့ဖြိုးမှုစီမံချက်

ပိုင်းပါ

(၁) လူထုပတ်ဝန်းကျင်ထိခိုက်မှုမရှိစေရန် ဤကျေးရွာတွင်ကျေးရွာဖွံ့ဖြိုးမှု စီမံချက်ရှိခဲ့ပါသလား? ရှိပါသည်/မရှိပါ/မသိပါ

(၂) ရှိခဲ့ပါလျှင် ဤစီမံချက်ကို ယည်သည့် ခုနှစ်တွင်ပြင်ဆင်ခဲ့ပါသနည်း? နှစ် 2013 / မသိပါ

(၃) ဤစီမံချက်ကို ဖြိုနှယ်မှအတည်ပြုခဲ့ပါသလား? ဖြုတ်ခဲ့ပါသည်/မဖြုတ်ခဲ့ပါ / မသိပါ

(စ) ခရီးအကွာအဝေး

(၁) ဤကျေးရွာ၏ပတ်ဝန်းကျင်ကျေးရွာအုပ်စု၏ပတ်ဝန်းကျင်အထိခရီးပိုင်မည်မျှကွာဝေးသနည်း? မိုင်-----/မသိပါ

(၂) ဤကျေးရွာမှ ၎င်းကျေးရွာအုပ်စု၏ပတ်ဝန်းကျင်ကျေးရွာအုပ်စုအထိသွားလာရာတွင်ကြာမြင့်သည့်အချိန်။

ခြောက်သွေ့ရာသီတွင်ကြာချိန် 0 min ----- ထော်လာရီ/မော်တော်ဆိုင်ကယ်/ခြေလျင်/လား/မော်တော်ဘုတ်/
 အခြား: -----

မိုးရာသီတွင်ကြာချိန် 0 min ----- ထော်လာရီ/မော်တော်ဆိုင်ကယ်/ခြေလျင်/လား/မော်တော်ဘုတ်/
 အခြား: -----

(ဆ) ဖတ်ဝန်းကျင်ဆိုင်ရာသဘာဝဘေးအန္တရာယ်

ဤကျေးရွာတွင်ကြေးခြင်းကဲ့သို့ သဘာဝဘေးအန္တရာယ်ကျရောက်စွဲခြင်း ရှိပါသလား။

ဟုမရှိပါ ရှိပါသည် ရှိလျှင်ဖော်ပြပါ-----

(ဇ) ကျေးရွာတွင် ဖွဲ့စည်းထားသော အဖွဲ့အစည်းများ

လူထုဗဟိုပြုစီမံကိန်းမတိုင်မီ ဤကျေးရွာတွင် ကျေးရွာဖွံ့ဖြိုးရေးအတွက် အစိုးရ(သို့)ရွာသားများကိုယ်တိုင်(သို့) စီမံကိန်းတစ်ခုခုမှ ဖွဲ့စည်းထားသည့် အဖွဲ့အစည်းများရှိပါသလား။

(၁) မြစ်ကန်-----

(၂) -----

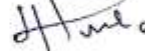
(ဈ) အထွေထွေအုပ်ချုပ်ရေး ဦးစီးဌာန (GAD) မှ မှတ်တမ်းတင်ထားခြင်း

ဤကျေးရွာသည် အထွေထွေအုပ်ချုပ်ရေး ဦးစီးဌာန (GAD) မှ မှတ်တမ်းတင်ထားမှု ရှိပါသလား။

မရှိပါ ရှိပါသည်

ကျေးရွာခေါင်းဆောင်

အမည် ဦးခင်ဇော်ထွေး

လက်မှတ်  နေ့စွဲ ၆.၅.၂၀၂၁

လူထုစည်းရုံးရေးမှူး

အမည် ဦးထက်ရှိန်

လက်မှတ်  နေ့စွဲ ၆.၅.၂၀၂၁

ပုံစံ - ၈-၃ ကျေးရွာဖွံ့ဖြိုးရေး ဦးစားပေးအစီအစဉ် (Form PC 3)

လမ်းညွှန်စာအုပ်		အဆင့်(၃)ကျေးရွာမျှော်မှန်းချက်အစည်းအဝေးပြီးဆုံးသောအခါ ကျေးရွာစီမံကိန်း အထောက်အကူပြု ကော်မတီသည် လူထုစည်းရုံးရေးပျားအကူအညီဖြင့် ဤပုံစံကိုပြည့်စုံအောင် ဖြည့်သွင်းရမည်။	
လူထုစည်းရုံးရေးပျား/ဝန်ထမ်း အမည်		ဦးဝဏ်ကိုကို	
နေ့စွဲ	16.5.2021	စက်ဝန်းအား အမှတ်ခြစ်ပါ (✓) <input checked="" type="checkbox"/> စက်ဝန်း(၁) <input type="checkbox"/> စက်ဝန်း(၂) <input type="checkbox"/> စက်ဝန်း(၃)၊ စက်ဝန်း(၄)	
ပြည်နယ်/တိုင်း	ကချင်	မြို့နယ်	ရွှေကူ
		ကျေးရွာအုပ်စု	နောင်လက်ကြီး
		ကျေးရွာ	နောင်လက်ကြီး

က။ အခက်အခဲအတားအဆီးများအားဆွေးနွေးခြင်း - ယခုလက်ရှိအခြေအနေတွင်ဤကျေးရွာဖွံ့ဖြိုးတိုးတက်ရေးအတွက် အဓိကအခက်အခဲအတားအဆီးများသည် မည်သည်များဖြစ်ပါသနည်း။ (အမျိုးသား/သမီး အနည်းဆုံးအခက်အခဲ ၅ ခုစီဖော်ပြပါ)

အုပ်စုဖွဲ့ဆွေးနွေးမှုများမှ တင်ပြသောအခက်အခဲအတားအဆီးများ	
ကျေးရွာ၏အများဆုံးဆိုင်သောလူမှုရေးကိစ္စရပ်များပြုလုပ်ရာတွင် အခက်အခဲဖြစ်ပေါ်နေခြင်း	အကျား ၀၀ <input type="checkbox"/> ကျား+ ၀ <input type="checkbox"/>
ကျေးရွာ၏ဝဋ်ခွဲနေဆိပ်များသည်လျှပ်စစ်မရှိခြင်းကြောင့်လူမှုရေးအဆင့်မရှိခြင်း	<input type="checkbox"/> ကျား ၀၀၊ အကျား+ ၀ <input type="checkbox"/>
ကျေးရွာ၏လမ်းတံတားများသည်မိုးထွင်းဆွဲနှင့်သွားလာရာတွင်အခက်အခဲဖြစ်ပေါ်နေခြင်း	<input type="checkbox"/> ကျား ၀၀၊ အကျား+ ၀ <input type="checkbox"/>
ကျေးရွာ၏စာသင်ကျောင်းဆရာမများအားလျှော့ချပေးခြင်းကြောင့်ကျေးရွာအတွက်အခက်အခဲဖြစ်ပေါ်နေခြင်း	<input type="checkbox"/> ကျား၊ အပီ <input type="checkbox"/> ကျား+ ၀ <input type="checkbox"/>
လူထုစည်းရုံးရေးပျားအဖွဲ့အစည်းများအားလျှော့ချပေးခြင်းကြောင့်အခက်အခဲဖြစ်ပေါ်နေခြင်း	အကျား ၀၀ <input type="checkbox"/> ကျား+ ၀ <input type="checkbox"/>

ခ။ မျှော်မှန်းခြင်း- နောင်လာမည့် (၅)နှစ် အတွင်း ကျေးရွာဖွံ့ဖြိုးရေး မျှော်မှန်းလျာထားချက်များအား တင်ပြပါ။

အုပ်စုဖွဲ့ဆွေးနွေးမှုများမှ တင်ပြသောအခက်အခဲအတားအဆီးများ	
ကျေးရွာ၏အများဆုံးဆိုင်သောလူမှုရေးကိစ္စရပ်များပြုလုပ်ရာတွင် အခက်အခဲဖြစ်ပေါ်နေခြင်း	အကျား ၀၀ <input type="checkbox"/> ကျား+ ၀ <input type="checkbox"/>
ကျေးရွာ၏ဝဋ်ခွဲနေဆိပ်များအတွက်လျှပ်စစ်မီးမရှိခြင်း	<input type="checkbox"/> ကျား ၀၀၊ အကျား+ ၀ <input type="checkbox"/>
ကျေးရွာ၏လမ်းတံတားများသည်မိုးထွင်းဆွဲနှင့်သွားလာရာတွင်အခက်အခဲဖြစ်ပေါ်နေခြင်း	<input type="checkbox"/> ကျား ၀၀၊ အကျား+ ၀ <input type="checkbox"/>
ကျေးရွာ၏စာသင်ကျောင်းဆရာမများအားလျှော့ချပေးခြင်းကြောင့်အခက်အခဲဖြစ်ပေါ်နေခြင်း	<input type="checkbox"/> ကျား၊ အပီ <input type="checkbox"/> ကျား+ ၀ <input type="checkbox"/>
လူထုစည်းရုံးရေးပျားအဖွဲ့အစည်းများအားလျှော့ချပေးခြင်းကြောင့်အခက်အခဲဖြစ်ပေါ်နေခြင်း	အကျား ၀၀ <input type="checkbox"/> ကျား+ ၀ <input type="checkbox"/>


၈။ လူထုစီမံကိန်း၏ လာမည့် (၄) နှစ်အတွက် အကျုံးမဝင်သော ဦးစားပေး ဖွံ့ဖြိုးတိုးတက်မှု လုပ်ငန်း အစီအစဉ်များအားဖော်ပြပါ။

ဦးစားပေး အဆင့် သတ်မှတ်ချက်	ကျေးရွာအတွက် ဦးစားပေး ဖွံ့ဖြိုးတိုးတက်မှု လုပ်ငန်းစဉ်များ	အဆိုပြုသူ (အမျိုးသားများ/ အမျိုးသမီးများ/အမျိုးသား+ အမျိုးသမီး)	အခန်းကဏ္ဍ	ခန့်မှန်း ကုန်ကျ ဝင်ရတ်	အကျိုးခံစားခွင့်ရှိသူခန့်မှန်းခြေအရေအတွက်		
					ကျား	မ	ပေါင်း
၁	အများသုံးအိမ်သာ	အမျိုးသား	အခြား	၃၀၀၀,၀၀၀	၃၆၄	၃၇၁	၇၁၅
၂	လမ်းမီးတိုင်တို့ချဲ့ရှန်	အမျိုးသား + အမျိုးသမီး	ဦးလင်းရွေး	၁၀,၀၀၀,၀၀၀	၃၆၄	၃၇၁	၇၁၅
၃	ရွာချင်း ဆက်သွယ်ရေး	အမျိုးသား	လမ်းပန်းဆက်သွယ်ရေး	၁၅၀,၀၀၀,၀၀၀	၃၆၄	၃၇၁	၇၁၅
၄	K မြေကွင်းဆောင်အသစ် ဆောက်လုပ်ရေး	အမျိုးသမီး	ယဉ်ကျေးရေး	၂၀၀,၀၀၀,၀၀၀	၃၆၄	၃၇၁	၇၁၅
၅	ကုန်ထုတ်လုပ်ရေး ကျောက်ချော လမ်းပြင်ရေး	အမျိုးသား	လမ်းပန်း	၂၅၀,၀၀၀,၀၀၀	၃၆၄	၃၇၁	၇၁၅
၆	စာကြည့်တိုက်အသစ်	အမျိုးသား	အဆောက်အအုံ	၁၅၀,၀၀၀,၀၀၀	၃၆၄	၃၇၁	၇၁၅
၇	ဆေးပေးခန်းအသစ်ဆောက်	အမျိုးသမီး	ကျန်းမာရေး	၇၇၀,၀၀၀,၀၀၀	၃၆၄	၃၇၁	၇၁၅

၉။ လူထုစီမံကိန်း၏ လာမည့် (၄) နှစ်အတွက် အကျုံးမဝင်သော ဦးစားပေး ဖွံ့ဖြိုးတိုးတက်မှု လုပ်ငန်း အစီအစဉ်များအားဖော်ပြပါ။

အဆင့်	ကျေးရွာအတွက် ဦးစားပေး ဖွံ့ဖြိုး တိုးတက်မှု လုပ်ငန်းစဉ်များ	အဆိုပြုသူ (အမျိုးသားများ/ အမျိုးသမီးများ/အမျိုးသား+ အမျိုးသမီး)	အခန်းကဏ္ဍ
၁	ပညာရေးဝန်ထမ်းအိမ်အသစ်	အမျိုးသား	ပညာရေး
၂	လမ်းမီးအဆင့်မြင်ပေးရေး	အမျိုးသမီး	ပညာရေး
၃	ဘုန်းဇိဗိကျောင်းတံတားပြင်ရေး	အမျိုးသမီး	ပညာရေး
၄	ကန်ချွယ်/ဝတ်ရွှေသင်တန်း	အမျိုးသမီး	အခြား
၅	ရိုက်ဖျိုးရေးခြောင်လုပ်စည်စည် ဆောက်လုပ်ရေး	အမျိုးသား + အမျိုးသမီး	အခြား

ခေါင်းစောင်၊ ကျေးရွာစီမံကိန်းအထောက်အကူပြုကော်မတီမှအတည်ပြုသည်။

အမည် ဦးဇော်လတ် လက်မှတ်  နေ့စွဲ 15.5.2021

PC-3 အသက်

၈၁။ အခက်အခဲအတားအဆီးများအားလုံးဖြေရှင်း - ယခုလက်ရှိအခြေအနေတွင် ဤကျေးရွာခွဲ ဦးစီးထက်စရိတ်ကွက် အသက်အခက်အခဲအတားအဆီးများသည် ပညာသည်များနှင့်ပေးနိုင်ပါသည်။ (အမျိုးသား/သမီး အနည်းဆုံးအခက်အခဲ ၅ ခုစီပေးပြပါ)

အုပ်စုခွဲ၊ ဝေးဝေးနယ်များမှ တင်ပြသော အခက်အခဲအတားအဆီးများ	
၆. ကျေးရွာရှိ စာကြည့်တိုက်သို့ ပစ္စည်းများ ပို့ဆောင်ခြင်း	၂ ကျား ၈၀ ၈ ကျား + ၀
၇. ကျေးရွာအုပ်စု၊ နယ်လှည့်ရေးအဖွဲ့၊ ကျေးဇူးတော်ဝန်ထမ်းများနှင့် ပူးပေါင်းဆောင်ရွက်ခြင်း	၈ ကျား ၂၀၀ ၈ ကျား + ၀
၈. ပညာရေးဝန်ထမ်းအင်အားလုံလောက်မှု မရှိခြင်းကြောင့် ကျေးရွာပညာရေးတွင် ကျပ်တည်းခြင်း	၂ ကျား ၈၀ ၈ ကျား + ၀
၉. ရိတ်ချိတ်ချိတ်လုံလောက်မှု မရှိခြင်းကြောင့် သီးနှံပျက်စီးမှုများ ဖြစ်ပေါ်ခြင်း	၈ ကျား ၈၀ ၈ ကျား + ၀
၁၀. ကျေးရွာရှိ လူငယ်များသည် အသိပညာမဟုတ်သည့်အပြင်၊ ဤကြောင့် ပင်ပန်းစွမ်းအားစွမ်းအားလျော့နည်းခြင်း	၈ ကျား ၂၀၀ ၈ ကျား + ၀
	၈ ကျား ၈၀ ၈ ကျား + ၀
	၈ ကျား ၈၀ ၈ ကျား + ၀

၈၂။ မျှော်မှန်းခြင်း- နေဝင်လာမည့် (၅) နှစ် အတွင်း ကျေးရွာခွဲ ဦးစီးရေး မျှော်မှန်းလျာထားချက်များအား တင်ပြပါ။

အုပ်စုခွဲ၊ ဝေးဝေးနယ်များမှ တင်ပြသော မျှော်မှန်းချက်များ	
၆. ကျေးရွာရှိ စာကြည့်တိုက်ဖြင့် စုံကောင်းမွန်မှုရှိလာစေရန်	၂ ကျား ၈၀ ၈ ကျား + ၀
၇. ကျေးဇူးတော်ဝန်ထမ်းများနှင့် ပူးပေါင်းဆောင်ရွက်ခြင်း	၈ ကျား ၂၀၀ ၈ ကျား + ၀
၈. ပညာရေးဝန်ထမ်းအင်အားလုံလောက်မှု မရှိခြင်း၊ ကျေးရွာပညာရေးတွင် ပညာသည်များ ပို့ဆောင်ခြင်း	၂ ကျား ၈၀ ၈ ကျား + ၀
၉. ရိတ်ချိတ်ချိတ်လုံလောက်မှု မရှိခြင်း၊ သီးနှံပျက်စီးမှုများ ဖြစ်ပေါ်ခြင်း	၈ ကျား ၈၀ ၂ ကျား + ၀
၁၀. ကျေးရွာရှိ လူငယ်များတွင် အသိပညာမဟုတ်သည့်အပြင်၊ ဤကြောင့် ပင်ပန်းစွမ်းအားစွမ်းအားလျော့နည်းခြင်း	၈ ကျား ၂၀၀ ၈ ကျား + ၀
	၈ ကျား ၈၀ ၈ ကျား + ၀
	၈ ကျား ၈၀ ၈ ကျား + ၀

ပုံစံ - ၀ - ၄ ကျေးရွာအုပ်စုစီမံကိန်းလုပ်ငန်းခွဲရွေးချယ်ခြင်းပုံစံ (Form PC 4)



လမ်းညွှန်အရ စီမံကိန်းလုပ်ငန်းခွဲရွေးချယ်မှုအစည်းအဝေးပြီးနောက်တွင် ကျေးရွာအုပ်စုမှ CF/TF တို့၏ အကူအညီရယူ၍ ကျေးရွာစီမံကိန်းကော်မတီမှ လက်မှတ်ရေးထိုးပြီး အဆိုပါပုံစံအား ပြည်နယ်အောင်မြင်သွင်းရမည်။ ဤပုံစံအား ပြည်နယ်အောင်မြင်ပြီးနောက် ကျေးရွာအုပ်စုရှိ မြို့တော်တော်စီမံချက်တွင် TPIC သို့ ဝေပို့ရန်အတွက် နောက်ဆက်တွဲအဖြစ် ထားရှိရမည်။ CF မှ ကျေးရွာတစ်ရွာချင်းစီ၏ စီမံကိန်းလုပ်ငန်းခွဲစီမံရာ အချက်အလက်များကို MIA သို့ ထည့်သွင်းရမည်။ (ယခုမှန်စီမံကိန်းလုပ်ငန်းခွဲ လုပ်ကိုင်သော ကျေးရွာများ မပါဝင်ပါ။)

ကျေးရွာစီမံကိန်းရေးရာ/လုပ်ငန်းစဉ်အစည်း စီမံခွင့်ပေးရန်အတွက် (CTF) ဦးထက် ဓလီလီ (C.F.)

နေ့စွဲ ၂၀၂၅.၅.၂၀.၂၀၂၅

ပြည်နယ်/တိုင်း ကချင်ပြည်နယ်

စက်ဝန်းအားအမှတ်ပြင်ပေးပါ။ (✓) စက်ဝန်း(၀) စက်ဝန်း(၂) စက်ဝန်း(၃) စက်ဝန်း(၄)

ကျေးရွာအုပ်စု စာရင်း

ကျေးရွာအမည်	ထောင်စွက် ယူညီ လုပ်ငန်းများ	အတိုင်အတာ	ခန့်မှန်း တိုက်ရိုက် အကျိုးစီးပွားနှင့် ရှိသူများ	အဆိုပြုထင်ပြုသူ	ခန့်မှန်းကျန်ကျစေ့မိတ်			
					စီမံကိန်းမှ ထည့်သွင်းမှု	ကျေးရွာမှ ထည့်သွင်းမှု	အခြားထည့်သွင်းမှု (ခေါ်ပြုပါ) ထည့်သွင်းရေး/အမည်/အဖွဲ့	
ပူခွိုင်	တံတားတည်ဆောက်ခြင်း	၅၇၆ x ၈'	၅၄၄	□ ကျား □ မ ✓ ကျား+မ	၅၅၀၀၀၀၀၀			၅၅၀၀၀၀၀၀
ပူခွိုင်	ကျွန်းကုတ်တောင် သစ်တောစိုက်ပျိုးရေး	၄၅၀ x ၁၀ x ၆"	၅၄၄	□ ကျား □ မ ✓ ကျား+မ	၅၅၀၀၀၀၀၀			၅,၅၀၀,၀၀၀
				□ ကျား □ မ □ ကျား+မ				
				□ ကျား □ မ □ ကျား+မ				
				□ ကျား □ မ □ ကျား+မ				
				□ ကျား □ မ □ ကျား+မ				

ရာထူး ကျေးရွာအုပ်စု စီ/ထောက်ကော်မတီ ဥက္ကဋ္ဌ အမည် လက်မှတ် ရက်စွဲ

ဦးဘိုးကျော် ၂၀၂၅.၅.၂၀.၂၀၂၅



အစည်းအဝေးမှတ်တမ်း

အစည်းအဝေးမှတ်စဉ် - (၁၂/၅၂၁) ယထာဗဟိုဝါဒအကြိမ်အစည်းအဝေး

အစည်းအဝေးကျင်းပသည့်ရက် - ၂၆.၅.၂၀၂၁

အစည်းအဝေးကျင်းပသည့်နေရာ - ခရီးမဆောင်

အစည်းအဝေးကျင်းပသည့်အချိန် - ၁၁:၀၀ to ၁၂:၀၀

အစည်းအဝေးတက်ရောက်သူဦးရေ - ကျား ၁၀ /မ ၅ စုစုပေါင်း (၁၅)ဦး

အစည်းအဝေးပြုလုပ်ခြင်းရည်ရွယ်ချက် - နောင်လက်ကြီးကျေးရွာလူထု၏ပြုစီမံကိန်း...
 (စတုတ္ထနှစ်) စက်ဝန်းတွင် လူထု၏ပြုစီမံကိန်းအား ဗိုက်ဆက်ရှင်းလင်းပြောကြားခြင်း၊
 ကျေးရွာစီမံကိန်းလုပ်ငန်းခွဲရွေးချယ်ခြင်းနှင့် ကော်မတီဝင်များရွေးချယ်အတည်ပြုခြင်း။

ဆွေးနွေးချက်။ ။ နောင်လက်ကြီးကျေးရွာလူထု၏ပြုစီမံကိန်း စတုတ္ထနှစ်စက်ဝန်းတွင်
 Covid-19 ကျောက်ကလေးဖြစ်သောကြောင့် လူထုလူဝေးဖြင့် အစည်းအဝေးပြုလုပ်ရန်
 အဆင်မပြေသည်အတွက် ကျေးရွာခေါင်းဆောင်များ၊ ကျပ်မိသားစုများနှင့် ကျေးရွာကော်မတီ
 များတို့နှင့်သာ တွေ့ဆုံပြီး စီမံကိန်းအကြောင်းအရာများ ဗိုက်ဆက်ရှင်းလင်းပြောကြားခဲ့ပါ
 သည်။ သာမန်ဖြစ်ပြုလုပ်ခဲ့သော ကော်မတီများ၏ သဘောအနေအမျှ လူထုစတုတ္ထနှစ်စက်ဝန်း
 တွင် ပြောင်းလဲခြင်းရှိ/မရှိ ဆက်လက်ဆောင်ရွက်သွားမည်အကြောင်း အစည်းအဝေးဆွေးနွေး
 ပြောကြားပါသည်။ စတုတ္ထနှစ်စက်ဝန်းတွင် အကောင်အထည်ဖော်ဆောင်ရွက်မည့်လုပ်ငန်းအား
 ဦးစားပေး အဆင့်(၁) အဖြစ်သတ်မှတ်ရွေးချယ်ရန်နှင့် ဦးစားပေးလုပ်ငန်းအဆင့်ဆင့်ကိုပွင့်လင်း
 ဖြင်သာမှုရှိစေရန် ခြေလှမ်းအသင့်ပုန်းတွင်လည်းကောင်း၊ အသံချဲ့စက်ဖြင့်လည်းကောင်း ကျေးရွာ
 လူထုများသိရှိအောင်ဆောင်ရွက်သွားရန်ဆွေးနွေးခဲ့ကြပါသည်။ ဦးစားပေးလုပ်ငန်းအား
 သဘောတူညီမှု မရှိပါက သက်ဆိုင်ရာကျေးရွာခေါင်းဆောင်များအား အကြံပြုနိုင်ကြောင်း
 ဆွေးနွေးခဲ့ကြပါသည်။

ဆုံးဖြတ်ချက်။ ။ နောင်လက်ကြီးကျေးဇူးရှာ လူထုပေးပို့ဖို့မိန့်ခိုက် စာအတ္ထုပ္ပန်းစက်တိုက်
တွင် ယခင်ဒုက္ခခံခဲ့ရသူ အထောက်အကူ နှင့် ရန်ပုံငွေ မရရှိမီ နေရာ ရှိမိန့်ခိုက်လုပ်ငန်းခွင်
အောင်မြင်ခြင်းမရှိပဲ ပုဂ္ဂိုလ်ကျေးဇူးရှာ၏ ဦးစားပေးလုပ်ငန်းခွင်များ စာအတ္ထုပ္ပန်း
နှင့် အတိအကျ ဖြစ်သည်။

မိန့်ခိုက်အောင်မြင်ရာတွင် ပုဂ္ဂိုလ်၊ ဖွဲ့စည်းအောင်မြင်ရာနှင့် နှင့် ကျေးဇူး
လူထု နှင့် အလုပ်သမားအဖွဲ့အစည်းများ ပါဝင်လုပ်ကိုင်ပါ။ မိန့်ခိုက်လုပ်ငန်းခွင်
များ ပုဂ္ဂိုလ်ကျေးဇူးရှာ၏ အထောက်အကူ နှင့် အတိအကျ ဖြစ်သည်။

မိန့်ခိုက် အောင်မြင်ရေးများ အား တွေ့ရှိရခြင်းမရှိပဲ ယခင်ဒုက္ခခံ
အောင်မြင်ရေးအား ဖွဲ့စည်း အောင်မြင်ရေးများ နှင့် အလုပ်သမား အဖွဲ့အစည်း
အောင်မြင် နှင့် ပုဂ္ဂိုလ်ကျေးဇူးရှာ၏ လုပ်ငန်းများတွင်လည်း အလုပ်
ခွာ ပုဂ္ဂိုလ်ကျေးဇူးရှာ၏ အထောက်အကူ နှင့် အတိအကျ ဖြစ်သည်။

ပုဂ္ဂိုလ်ကျေးဇူးရှာ
လက်မှတ်၊
အမည်၊ ဦးထွန်းကျော်

၁၃။ ကဏ္ဍအလိုက် ဖွံ့ဖြိုးရေးလုပ်ငန်းစဉ်များ

ကဏ္ဍ		စဉ်	လုပ်ငန်းအမျိုးအစား	အဆိုပြုသူ(အမှန်ဖြစ်ရန်)			မှနှစ်	ထောက်ပံ့မည့်အဖွဲ့အစည်း (သို့)ဌာန	မှတ်ချက်
				ကျား	မ	ကျား+မ			
အမြေအောက်အောက်အောက် (လမ်း/တံတား/ရေရရှိရေး/ဖိလင်အစ)	၀	ကျေးရွာဆင်းမဆောင်			✓	၂၀၁၉	၀၁၁		
	၂	ပြာချွန်းဆက်လမ်း ဖြည့်	✓						
	၃	ကုန်ထုတ်လမ်းအားကျွတ်	✓						
	၄	ရေဖမ်း/ဖိတ်/ဖိတ်/ဖိတ်			✓				
	၅	ဘူး/ဗူး/ကျွတ်/တံတား/ဖျ		✓					
လူမှုဖွံ့ဖြိုးရေး (ပညာရေး/ ကျန်းမာရေး နှင့် ဆိုင်ခေါက်အောက်အောက်အောက် အခြားလိုအပ်ချက်များ)	၀	ဓာတ်မှားသုံးယင်လျှင်	✓						
	၂	ဆေးပေးခန်းအောက်အောက်		✓					
	၃	K၄ ကျွေးဆောင်ကုသ		✓					
	၄	ပညာရေး/စိုက်ပျိုးရေး/အိမ်	✓						
	၅	လူမှု/အား/မင်/တင်/ပေး		✓					
သက်မွေးဝမ်းကျောင်းကဏ္ဍ (စိုက်ပျိုးရေး/ စေ့ဖြိုရေး နှင့် ဆိုင်ခေါက် အောက်အောက်အောက် အခြား လိုအပ်ချက်များ)	၀	စက်ချုပ်/ဝတ်ကျောသင်တန်း		✓					
	၂				✓				
	၃	စိုက်ပျိုးရေး/ မွေးမြူရေး/ပညာ			✓				
	၄	အောက်အောက် မြေ ဖွင့်သင်တန်း	✓						
	၅								
သဘာဝဘေးအန္တရာယ် လျော့ပါးရေး ကဏ္ဍ	၀	စိုက်ပျိုးရေး/မြေ/လက်ခွ			✓				
	၂								
	၃								
	၄								
	၅								
အခြားကဏ္ဍ (ဌာနဆိုင်ရာများ/လူမှု/စိုက်ပျိုးရေး နှင့် ဆိုင်ခေါက်အောက်အောက်အောက် အခြား လိုအပ်ချက်များ)	၀	စာကြည့်တိုက်အောက်	✓						
	၂	အုပ်စု/အုပ်စု/အုပ်စု		✓					
	၃	အုပ်စု/အုပ်စု/အုပ်စု		✓					
	၄	အုပ်စု/အုပ်စု/အုပ်စု	✓						
	၅								