

ပြည်ထောင်စုသမ္မတ မြန်မာနိုင်ငံတော်အစိုးရ
စိုက်ပျိုးရေး၊ မွေးမြူရေးနှင့် ဆည်မြောင်းဝန်ကြီးဌာန
ကျေးလက်ဒေသဖွံ့ဖြိုးရေးဦးစီးဌာန



National Community Driven Development Project

လူထုပဟိုပြုစီမံကိန်း



မင်းရွာကျေးရွာအုပ်စု၊ နောင်ခပ်ကျေးရွာ ကော့ကရိတ်မြို့နယ်၊ ကရင်ပြည်နယ်
ကျေးရွာဖွံ့ဖြိုးရေးအစီအစဉ်
၂၀၁၉ - ခုနှစ်

မာတိကာ

အကြောင်းအရာ	စာမျက်နှာ
၁။ ကော့ကရိတ်မြို့နယ် အခြေပြမြေပုံ	၂
၂။ မင်းရွာကျေးရွာအုပ်စု အခြေပြမြေပုံ	၃
၃။ မင်းရွာကျေးရွာအုပ်စုတွင်ပါဝင်သော ကျေးရွာများစာရင်း	၃
၄။ ကျေးရွာသမိုင်းကြောင်း နှင့် ကျေးရွာအခြေခံ အချက်အလက်များ	
၄.၁။ ကျေးရွာသမိုင်းကြောင်း	၄
၄.၂။ ကျေးရွာရှိ အိမ်ခြေ၊ အိမ်ထောင်စုနှင့် လူဦးရေ	၅
၄.၃။ တိုင်းရင်းသားလူမျိုးစုများ ဦးရေ	၅
၄.၄။ ထိခိုက်လွယ်သောအိမ်ထောင်စုများအရေအတွက်	၅
၄.၅။ ကျေးရွာတွင်းရှိအထောက်ပံ့ရရှိနိုင်သော အဆောက်အအုံများ	၅
၄.၆။ ကျေးရွာသူ/သားများ၏ အဓိက စီးပွားရေးလုပ်ငန်းများ	၅
၄.၇။ ကျေးရွာတွင်းပိုင်ဆိုင်မှု၊ မြေယာဧရိယာနှင့် သဘာဝသယံဇာတများ	၅
၄.၈။ ကျေးရွာတွင်းအခြားသက်ဆိုင်သော သတင်းအချက်အလက်များ.....	၅
၅။ လူထုပူးပေါင်းပါဝင်သော လူမှုဆန်းစစ်ခြင်းနှင့် အကဲဖြတ်ခြင်းလုပ်ငန်းစဉ် အကျဉ်းချုပ်ဖော်ပြချက်	၆
၆။ ကျေးရွာဖွံ့ဖြိုးရေးအစီအစဉ်အတွက်အသုံးပြုသော PRA Tool တစ်ခုချင်းစီ၏ သုံးသပ်ချက်များ	
၆.၁။ ကျေးရွာလူမှုရေးနှင့် အရင်းအမြစ်ပြမြေပုံ (Social and Resource Map)	၇-၈
၆.၂။ ရာသီခွင်ပြ-ပြက္ခဒိန် (Seasonal Calendar)	၉-၁၀
၆.၃။ ဥစ္စာနေကြွယ်ဝမှုအဆင့်သတ်မှတ်ခြင်း (Wealth Ranking)	၁၁-၁၂
၆.၄။ ကျား-မ ပင့်ကူအိမ်သုံးသပ်ခြင်း (Spider Diagram)	၁၃-၁၄
၆.၅။ ပိုင်ဆိုင်မှုသုံးသပ်ခြင်း (Asset Mapping)	၁၅-၁၆
၆.၆။ အဖွဲ့အစည်းချိတ်ဆက်မှုဖော်ပြချက် (Venn diagram)	၁၇-၁၈
၇။ ကော်မတီဝင်များရွေးချယ်ခြင်းနှင့်ကျေးရွာဖွံ့ဖြိုးရေးအစီအစဉ်ဆောင်ရွက်မှု မှတ်တမ်းခါတ်ပုံ ...	၁၉
၈။ ကျေးရွာကော်မတီဝင်များစာရင်း	၂၀
၉။ ကျေးရွာအခြေခံအချက်အလက် ပုံစံ ၁ - ၁ (PC - 1)	၂၁-၂၄
၁၀။ စီမံကိန်းစက်ဝန်းအချိန်ဇယား ပုံစံ ၁ - ၂ (PC - 2)	၂၅
၁၁။ ကျေးရွာဖွံ့ဖြိုးရေးဦးစားပေးအစီအစဉ် ပုံစံ ၁ - ၃ (PC - 3)	၂၆-၂၈
၁၂။ ကျေးရွာပထမအကြိမ်၊ ဒုတိယအကြိမ် အစည်းအဝေးမှတ်တမ်း	၂၉
၁၃။ ကဏ္ဍအလိုက်အနှစ်ချုပ်ဖော်ပြချက်	၃၀

၁။ ကော့ကရိတ်မြို့နယ် အခြေပြမြေပုံ



၄။ ကျေးရွာသမိုင်းကြောင်း နှင့် ကျေးရွာအခြေခံ အချက်အလက်များ

၄.၁။ နောင်ခပ်ကျေးရွာသမိုင်းကြောင်း

နောင်ခပ်ကျေးရွာသည် ကရင်ပြည်နယ်၊ ကော့ကရိတ်မြို့နယ် မင်းရွာအုပ်စုတွင် တည်ရှိသောရွာလေးတစ်ရွာဖြစ်ပါသည်။ နောင်ခပ်ကျေးရွာသည် လွန်ခဲ့သောနှစ်ပေါင်းများစွာကပင် တည်ရှိခဲ့ပါသည်။ အဘိုးအဘွားများ၏ပြောပြချက်အရ ယခင်နှစ်ပေါင်းများစွာက အလွန်ပင်စည်ကားလှသော ရွာကြီးတစ်ရွာဖြစ်ခဲ့ဖူးပါသည်။ နောင်တစ်ချိန်တွင် မြို့လယ်ခေါင်ဖြစ်မည်ဟု ရှေးလူကြီးများက မျှော်လင့်ထားခဲ့ကြသည်။ အင်္ဂလိပ်ခေတ်နှင့် ဂျပန်ခေတ်ကြားလာလတွင် ယခင်စည်ကားလှသောရွာကြီးသည် မီးလောင်မှုဖြစ်ပွားခဲ့ပါသည်။ ယခင်နှစ် (၁၀၀) ကျော်က အိမ်ခြေ (၃၀/၄၀) ခန့်သာရှိပြီး ယခုအခါ အိမ်ခြေရာကျော်ရှိနေပြီဖြစ်ပါသည်။ နောင်ခပ်ရွာသူ/သားများသည် စိုက်ပျိုးရေး၊ မွေးမြူရေး၊ အရောင်းအဝယ်လုပ်ငန်းများဖြင့် အသက်မွေးဝမ်းကြောင်းမှုပြုကြသည်။ ရွာ၏ တောင်အရပ်တွင် မင်းရွာကျေးရွာ၊ မုဒ်ဝရွေ၌ သမိုင်းဝင်နောင်ခပ်တောရဘုန်းကြီးကျောင်း၊ အရှေ့အရပ်၌ ဘုရားကြီးကျေးရွာ၊ အနောက်အရပ်၌ လိမ္မော်ကုန်းကျေးရွာ၊ တောင်အရပ်၌ မင်းရွာကျေးရွာ၊ မြောက်အရပ်၌ ကော့ပေါက်ကျေးရွာ တည်ရှိပါသည်။ နောင်ခပ်ကျေးရွာသည် ကော့ဘိန်းတိုက်နယ်တစ်ခုလုံး၏ အလယ်ဗဟိုကျသော ရွာတစ်ရွာဟုဆိုရသည်မှာမမှားချေ။ နောင်ခပ်ကျေးရွာသည် ကော့ဘိန်း၊ မင်းရွာ ကားလမ်းမကြီးပေါ်တွင် တည်ရှိပြီး ရွာအဝင်တွင် ပြည့်သူ့ဆေးရုံနှင့် ကော့ဘိန်းတိုက်နယ်ရဲစခန်းရှိပါသည်။

၄.၂။ ကျေးရွာရှိ အိမ်ခြေ၊ အိမ်ထောင်စုနှင့် လူဦးရေ

နောင်ခပ်ကျေးရွာတွင် အိမ်ထောင်စု (၁၂၅) စု ရှိပါသည်။ ကျေးရွာအတွင်းနေ ထိုင်သောလူဦးရေမှာ အမျိုးသား (၃၂၁)ဦး၊ အမျိုးသမီး (၃၅၅)ဦး၊ စုစုပေါင်း (၆၇၆)ဦးရှိပါသည်။ ယခုအိမ်ထောင်စုနှင့် လူဦးရေစာရင်းမှာ ၂၀၁၉ - ခုနှစ်၊ ဇွန်လိုင်လ တွင် ကောက်ထားသောစာရင်းဖြစ်ပါသည်။

၄.၃။ တိုင်းရင်းသားလူမျိုးစုများ ဦးရေ

နောင်ခပ်ကျေးရွာတွင်နေထိုင်သော တိုင်းရင်းသားလူမျိုးစုမှာ မွန်၊ဟိန္ဒူ၊မွတ်ဆလင်လူမျိုးဖြစ်ပါသည်။ မွန်လူမျိုး အိမ်ထောင်စု (၄၃) စုတွင် အမျိုးသား (၁၂၅)ဦးနှင့် အမျိုးသမီး (၁၃၇)ဦး စုစုပေါင်း (၂၆၂)ဦး ရှိပါသည်။ ဟိန္ဒူလူမျိုး အိမ်ထောင်စု (၄) စုတွင် အမျိုးသား (၆)ဦးနှင့် အမျိုးသမီး (၁၂)ဦး စုစုပေါင်း (၁၈)ဦး ရှိပါသည်။ လူမျိုး အိမ်ထောင်စု (၇၈) စုတွင် အမျိုးသား (၁၉၀)ဦးနှင့် အမျိုးသမီး (၂၀၆)ဦး စုစုပေါင်း (၃၉၆)ဦး ရှိပါသည်။

၄.၄။ ထိခိုက်လွယ်သောအိမ်ထောင်စုများအရေအတွက်

နောင်ခပ်ကျေးရွာကျေးရွာတွင် သက်ကြီးရွယ်အို (၆၅နှစ် နှင့် အထက်) (၂၉) ဦး၊ မသန်စွမ်း (၆) ဦးတို့ရှိ ပါသည်။

၄.၅။ ကျေးရွာတွင်းရှိအထောက်ပံ့ရရှိနိုင်သော အဆောက်အအုံများ

နောင်ခပ်ကျေးရွာတွင် အစွလာမ်စာသင်ကျောင်း ရှိပါသည်။

၄.၆။ ကျေးရွာသူ/သားများ၏ အဓိက စီးပွားရေးလုပ်ငန်းများ

ရွာသူ/သားများ၏ အဓိကစီးပွားရေးမှာ စိုက်ပျိုးရေးလုပ်ငန်းဖြစ်ပါသည်။ စိုက်ပျိုးရေးတွင် လယ်စိုက်ပျိုး လုပ်ကိုင်သူနှင့် ဥယျာဉ်စိုက်ပျိုးသူများဖြစ်ပါသည်။

၄.၇။ ကျေးရွာတွင်းပိုင်ဆိုင်မှု၊ မြေယာဧရိယာနှင့် သဘာဝသယံဇာတများ

လယ်/ယာမြေ၊ ဥယျာဉ်ခြံ၊ လက်တွန်းထွန်စက်၊ ကား၊ မော်တော်ဆိုင်ကယ်၊ အသေးစားအိမ်ဆိုင်များ၊ ထော်လာဂျီ၊ အပ်ချုပ်စက်၊ စက်တပ်လှေ၊ မြက်ရိတ်စက်၊ ရေတွင်း၊ ခိုင်းနွားတို့ရှိပါသည်။

၄.၈။ ကျေးရွာတွင်းအခြားသက်ဆိုင်သော သတင်းအချက်အလက်များ

အုပ်ချုပ်ရေးအဖွဲ့၊ ကျောင်းကော်မတီ၊ ဂေါပကအဖွဲ့၊ အိုးသူကြီးအဖွဲ့၊ သာရေး/နာရေးအဖွဲ့၊ အမျိုးသမီးရေးရာအဖွဲ့၊ လူငယ်အဖွဲ့တို့သည်ကျေးရွာတွင်းတည်ရှိသော အဖွဲ့အစည်းများဖြစ်ပါသည်။ ကျေးရွာပြင်ပရှိ အဖွဲ့အစည်းများနှင့် ဌာနများ နှင့်လည်းချိတ်ဆက်မှုရှိပါသည်။ ရဲစခန်း၊ ကျန်းမာရေးအဖွဲ့၊ မြို့နယ်အုပ်ချုပ်ရေးအဖွဲ့၊ DRD တို့နှင့်ချိတ်ဆက်ပါသည်။

၅။ လူထုပူးပေါင်းပါဝင်သော လူမှုဆန်းစစ်ခြင်းနှင့် အကဲဖြတ်ခြင်းလုပ်ငန်းစဉ် အကျဉ်းချုပ်ဇယား

နေ့စွဲ	အသုံးပြုခဲ့သော PRA Tool များ	အစည်းအဝေးတွင် ပါဝင်ဆွေးနွေးသူများ			အဓိကဆွေးနွေးချက်များ
		ကျား	မ	ပေါင်း	
၂.၇.၂၀၁၉	လူမှုရေးနှင့် အရင်းအမြစ်ပြ မြေပုံ (Social & Recourse Map)	၁၀	၁၅	၂၅	စိုက်ပျိုးရေးလုပ်ငန်း၊ နိုင်ငံခြား(ထိုင်း) ရွှေ့ပြောင်း လုပ်ကိုင်သူများခြင်း။
၂.၇.၂၀၁၉	ရာသီခွင်ပြ - ပြက္ခဒိန် (Seasonal Calendar)	၃၀	၃၀	၆၀	မွေးမြူရေးလုပ်ငန်း၊ ဝင်ငွေနည်းပါးခြင်း၊ သောက် သုံးရေရှားပါးခြင်း၊ လမ်းပန်းဆက်သွယ်ရေး၊ ကျန်းမာရေး၊ ပွဲတော်ရက်များ။
၂.၇.၂၀၁၉	ဥစ္စာနေကြွယ်ဝမှုအဆင့် (Wealth Ranking)	၁၅	၂၀	၃၅	အဆင်မပြေသောအိမ်ထောင်စု (၅၅)စု၊ အလုပ် အကိုင်ရှားပါးခြင်း၊ ကျန်းမာရေး၊ ပညာရေး။
၂.၇.၂၀၁၉	ပင့်ကူအိမ်သုံးသပ်ခြင်း (Spider Diagram)	၁၅	၁၅	၃၀	ပညာတတ်မြောက်မှု၊ ဝင်ငွေနည်းပါးခြင်း၊ အလုပ် အကိုင်အခွင့်အလမ်းရှားပါးခြင်း၊ အမျိုးသမီးများ ဝင်ငွေရအလုပ်အကိုင်မရှိခြင်း၊ ကျန်းမာရေး။
၂.၇.၂၀၁၉	ပိုင်ဆိုင်မှုသုံးသပ်ခြင်း (Asset Mapping)	၅	၁၃	၁၈	အပ်ချုပ်စက် အမျိုးသမီးများ သုံးစွဲမှုများသည်။ လက်တွန်းထွန်စက်၊ ထော်လာဂျီ၊ မြက်ရိတ်စက်၊ စက်တပ်လှေ၊ အမျိုးသားများ သုံးစွဲမှုများသည်။ ဆိုင်ကယ်၊ ကား၊ ရေတွင်း၊ ဘုန်းကြီးကျောင်း၊ လယ်၊ နွား တို့ကို အမျိုးသား၊ အမျိုးသမီးတို့က သုံးစွဲကြသည်။
၂.၇.၂၀၁၉	အဖွဲ့အစည်းချိတ်ဆက်မှု (Veen Diagram)	၁၃	၁၅	၂၈	ကျေးရွာတွင်း အုပ်ချုပ်ရေးအဖွဲ့မှ ဩဇာလွှမ်းမိုး၊ ကျေးရွာပြင်ပတွင် ရဲစခန်း၊ ကျန်းမာရေးအဖွဲ့၊ မြို့နယ်အုပ်ချုပ်ရေးအဖွဲ့၊ DRD တို့လွှမ်းမိုးမှုများသည်။

နောင်ခပ်ကျေးရွာ လူမှုရေးနှင့်အရင်းအမြစ်ပြု မြေပုံ၏ ဆွေးနွေးခြင်းနှင့် ဆန်းစစ်ခြင်း

မြို့နယ် - ကော့ကရိတ်

အုပ်စု - မင်းရွာ

ကျေးရွာ - နောင်ခေတ်

ရက်စွဲ - 2.7.2019

လူမှုရေးနှင့်အရင်းအမြစ်ပြုမြေပုံ

ဆွေးနွေးခြင်းနှင့်ဆန်းစစ်ခြင်း

⇒ အဓိက စာအုပ်ပွဲ၊ ဝမ်း ကြောင်း၊ အတွက် ခြံ၊ ခိုက်ပျိုး၊ ရွာ၊ ဥပညာပုံ နှင့်
ပွဲ၊ ပြုစုရေး၊ လုပ်လုပ် ကိုင်ကြံ ချည်း။

⇒ ဥပညာပုံ ခြံ၊ များပြားပြီး လုပ်ကြံရေး၊ လာသည်။

⇒ လွန်ခဲ့သော ငါး နှစ်အတွင်း ခြံ (ကုန်ခြံ) များလာပြီး လုပ်ကြံရေး၊
ပါးလာသည်။

⇒ ဆိုင်း ခိုင်ငံသို့ သွားရောက် စာလုပ်လုပ် ကိုင်သူ များ ပြားသည်။

⇒ တိုးတက်ရန် လိုအပ်သော အချက် များ

* ရွာတွင်း လမ်း များ

* ရွာချင်း ဆက်လမ်း

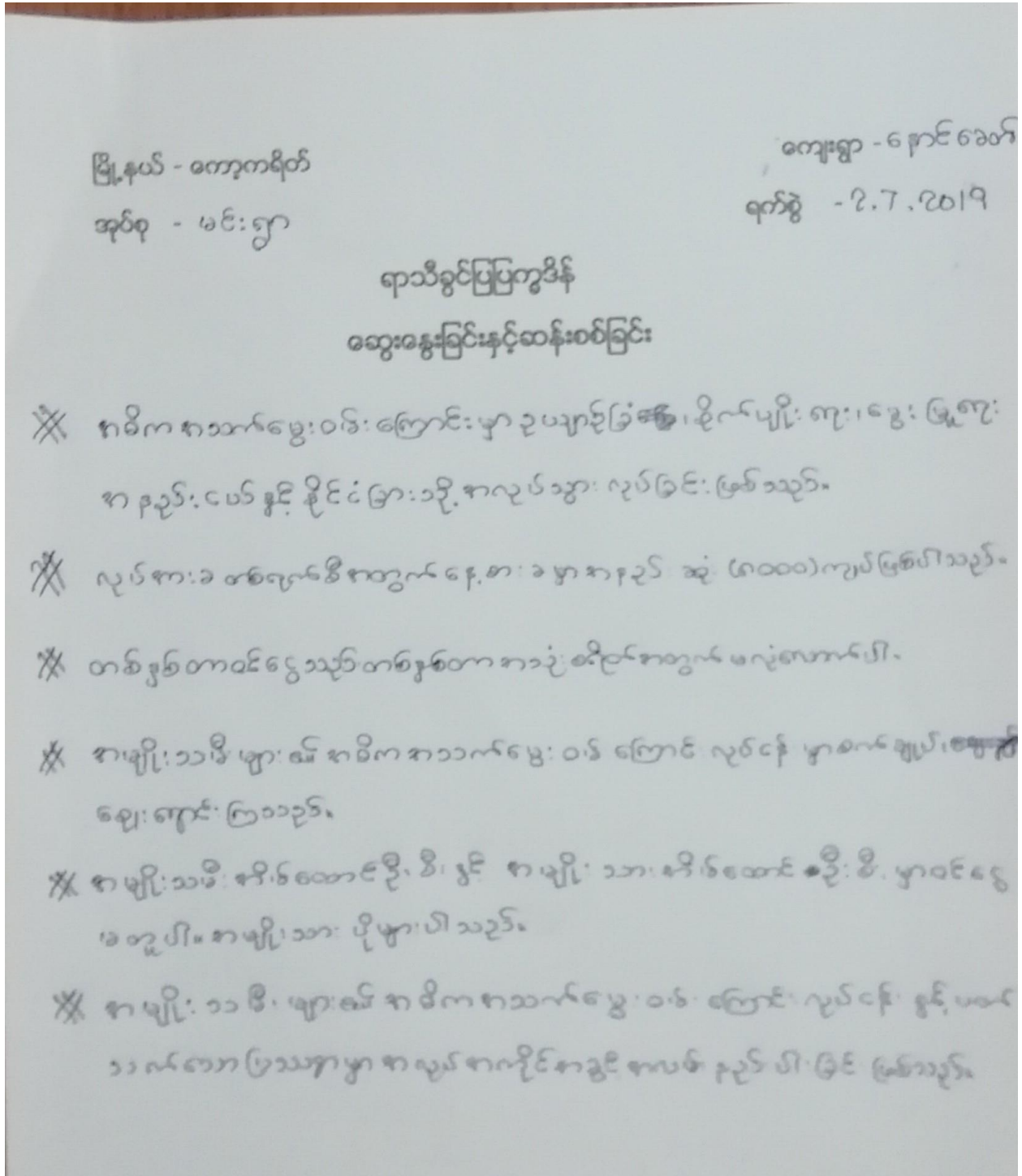
* လမ်း မီး ဂုဏ်ရည်

* အသက်ပွေး ဝမ်း ကြောင်း အတွက်

- ပွဲ၊ ပြုစုရေး

- ခိုက်ပျိုး ရွာ

နောင်ခပ်ကျေးရွာ ရာသီခွင်ပြ - ပြက္ခဒိန် ၏ ဆွေးနွေးခြင်းနှင့် ဆန်းစစ်ခြင်း



၆.၃။ ဥစ္စာနေကြွယ်မှုအဆင့်သတ်မှတ်ခြင်း (Wealth Ranking)

နောင်ခပ်ကျေးရွာ၏ ဥစ္စာနေကြွယ်မှုအဆင့်သတ်မှတ်ခြင်းပြဇယား

မြို့နယ်-ကျေးရွာများ		ဥစ္စာနေကြွယ်မှုပြဇယား		ကျေးရွာ-နေထိုင်သူ	
အရှေ့ - မင်းရွာ				၇၈၅ - ၂.၇.၁၇	
ဒါဆင့်	ဆယ်နှစ်ချက်				
အဆင့်မြေဧက	တို့က်အိမ်၊ ငြိ၊ ကား၊ ဆိုင်ခန်း	၃၀	၂၄%		
အလယ်အလတ်	အိမ် (မျက်နှာပြင်အောက်)၊ ဆိုင်ကယ်	၄၀	၃၂%		
အဆင့်မြေဧက	ပျံ၊ အိမ်၊ သစ်အိမ်၊ မိုင်ဆိုင်မှုပစ္စည်း၊ ကျွဲအိမ်	၅၅	၄၄%		
အဆင့်မြေဧက		၁၂၅	၁၀၀%		

ဦးဆောင်ဆွေးနွေးသူ - နန်းမေသိဝင်း
 ပါဝင်ဆွေးနွေးသူ - ကျား (၁၅) + မ(၂၀) = ၃၅ ဦး

နောင်ခပ်ကျေးရွာ ဥစ္စာနေကြွယ်ဝမှုအဆင့်သတ်မှတ်ခြင်း၏ ဆွေးနွေးခြင်းနှင့် ဆန်းစစ်ခြင်း

မြို့နယ် - ကော့ကရိတ်
အုပ်စု - မင်းဌာ

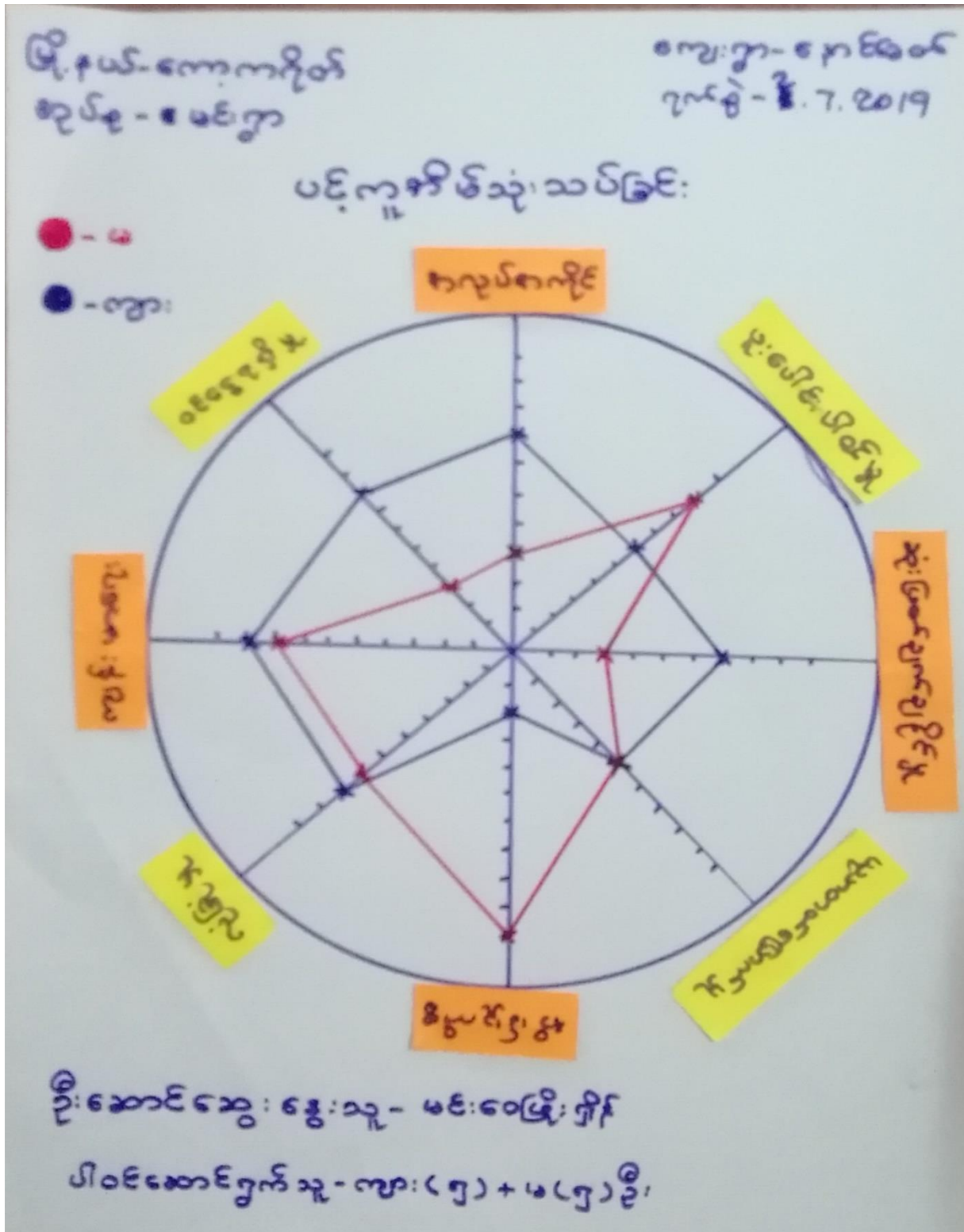
ကျေးရွာ - နောင်ခေတ်
ရက်စွဲ - ၇.၇.၂၀၁၇

ဥစ္စာနေကြွယ်ဝမှုပြဇယား
ဆွေးနွေးခြင်းနှင့်ဆန်းစစ်ခြင်း

- * မဲပြေလည်သော အိမ်ထောင်စု (၅၅) စု ရှိသည်။
- * မဲပြေရခြင်း၊ အကြောင်းရင်းမှာ အလုပ်အကိုင် နည်းပါးခြင်း၊ ဝင်ငွေ နည်းခြင်း၊ ငွေကြေး အရင်း အနှီး မရှိခြင်း၊ အသိပညာ အား နည်းခြင်းကြောင့် ဖြစ်သည်။
- * မဲပြေလည်သူများ ကျေးဌာ ဖွံ့ဖြိုးရေး အစီအစဉ်တွင် ပါဝင်လာအောင် အလုပ်အကိုင် အခွင့်အလမ်း ဖန်တီးပေးခြင်း၊ လက်တွေ့ပေးခြင်း၊ အခက်အခဲများကို အစားထိုးပေးခြင်းဖြင့် ပြုလုပ်နိုင်ပါသည်။

၆.၄။ ကျား-မ ပင့်ကူအိမ်သုံးသပ်ခြင်း (Spider Diagram)

နောင်ခပ်ကျေးရွာ၏ ပင့်ကူအိမ်သုံးသပ်ခြင်း ပုံစံ



နောင်ခပ်ကျေးရွာ ပင်ကူအိမ်သုံးသပ်ခြင်း၏ ဆွေးနွေးခြင်းနှင့် ဆန်းစစ်ခြင်း

မြို့နယ် - ကော့ကရိတ်
 အုပ်စု - မင်းဂွာ
 ကျေးရွာ - နောင်ခပ်
 ရက်စွဲ - 2.7.2019

ပင်ကူအိမ်သုံးသပ်ခြင်း
 ဆွေးနွေးခြင်းနှင့်ဆန်းစစ်ခြင်း

✘ စာမျိုးသမီးများ၏ ဝင်ငွေရရှိမှု၊ စာလုပ်ကိုင်ကိစ္စ၊ စာလမ်း၊ လုံခြုံမှုနည်းပေါ် သည်။ စာကြောင်းစာရင်းမှာ စာမျိုးသမီးများသည် စာလုပ်ကိုင်ကိစ္စ၊ စာလမ်း၊ နည်းပေါ်ခြင်းကြောင့် ဝင်ငွေနည်းပေါ်သည်။ အိမ်မှုကိစ္စကိုသာ အညှိစားရသောကြောင့်ဖြစ်သည်။

✘ စာမျိုးသားများနှင့် ပညာလျှင်စာမျိုးသမီးများတွေ့ကြုံရသောခိုင်ခိုင်ခံ့ခံ့မှာ စာမျိုးသမီးများသည် နောက်လျှင်များသဖြင့် သူတို့အဖို့ အလုပ်ပေးခြင်းသည်

✘ စာမျိုးသမီးများ၏ ဂုဏ်ဖြင့် တစ်လခန့်၊ အသိပညာပေးဟောပြောပွဲများ၊ စွဲစွမ်းရည်ဖြင့် သင်တန်းများ ပေးခြင်း၊ လက်တွေ့ခေါ်ယူခြင်းဖြင့် ဖွံ့ဖြိုးတိုးတက်စေရမည်။

၆.၅။ ပိုင်ဆိုင်မှုသုံးသပ်ခြင်း (Asset Mapping)

နောင်ခပ်ကျေးရွာ၏ ပိုင်ဆိုင်မှုသုံးသပ်ခြင်း ပြဇယား

နယ်-ကျေးရွာ
၁၉-မင်းရွာ

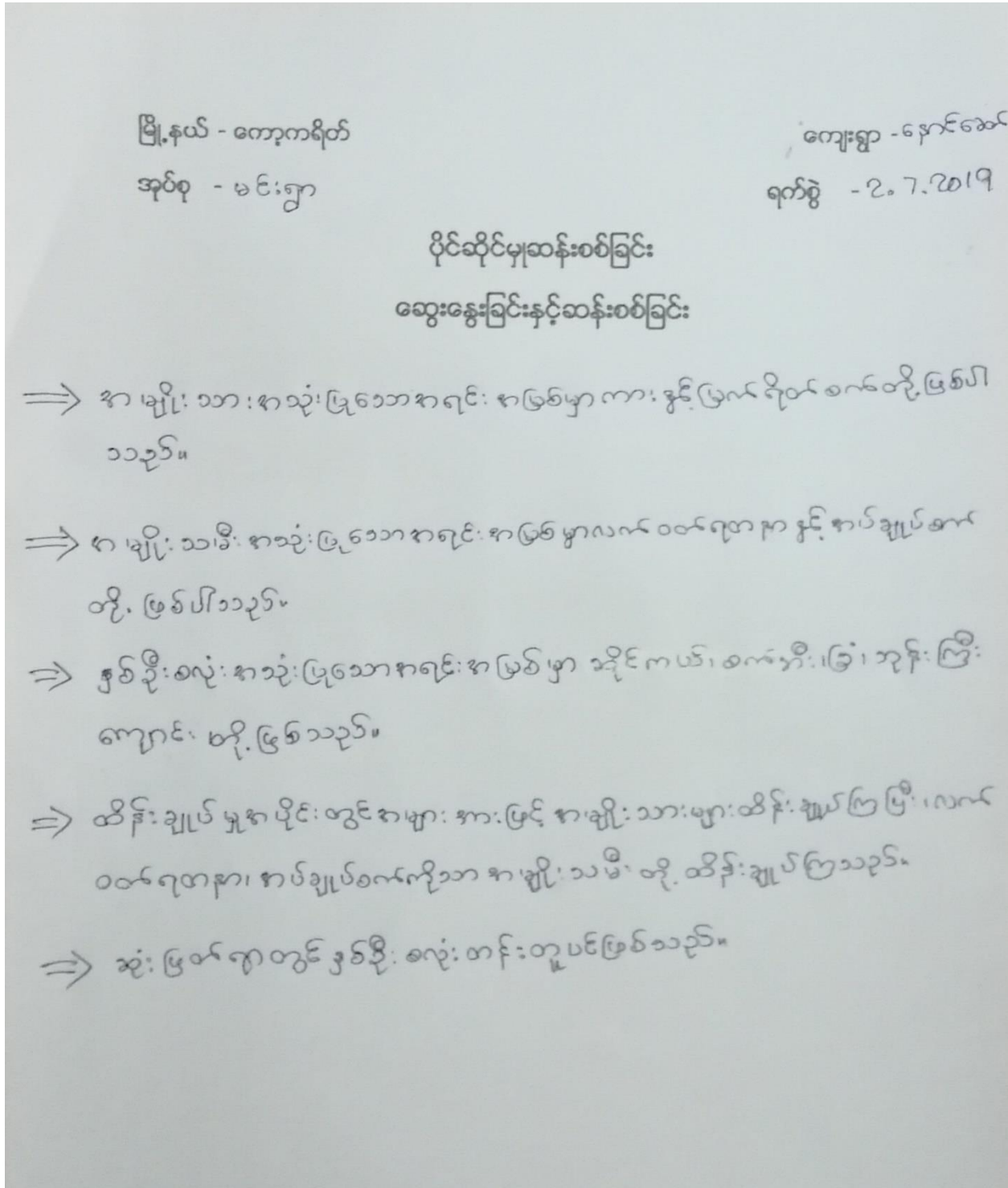
ကျေးရွာအုပ်စု
- ၇၀၆၉ - ၂.၇.၁၉

အကြောင်းအရာ	လျား	မ	က + မ
ကား	✓		
ဆိုင်ကယ်			✓
အိတ်ချက်		✓	
ဝက်ဘီး			✓
TV/စတင်			✓
ဘုန်းဗြိတ်			✓
ခြံ			✓
ပြန်ရိတ်	✓		
လက်ဝတ်ရတနာ		✓	
နွား၊ ဆိတ်၊ ဝက်			✓

ဦးဆောင်ဆွေးနွေးသူ - စောဝင်းလင်း

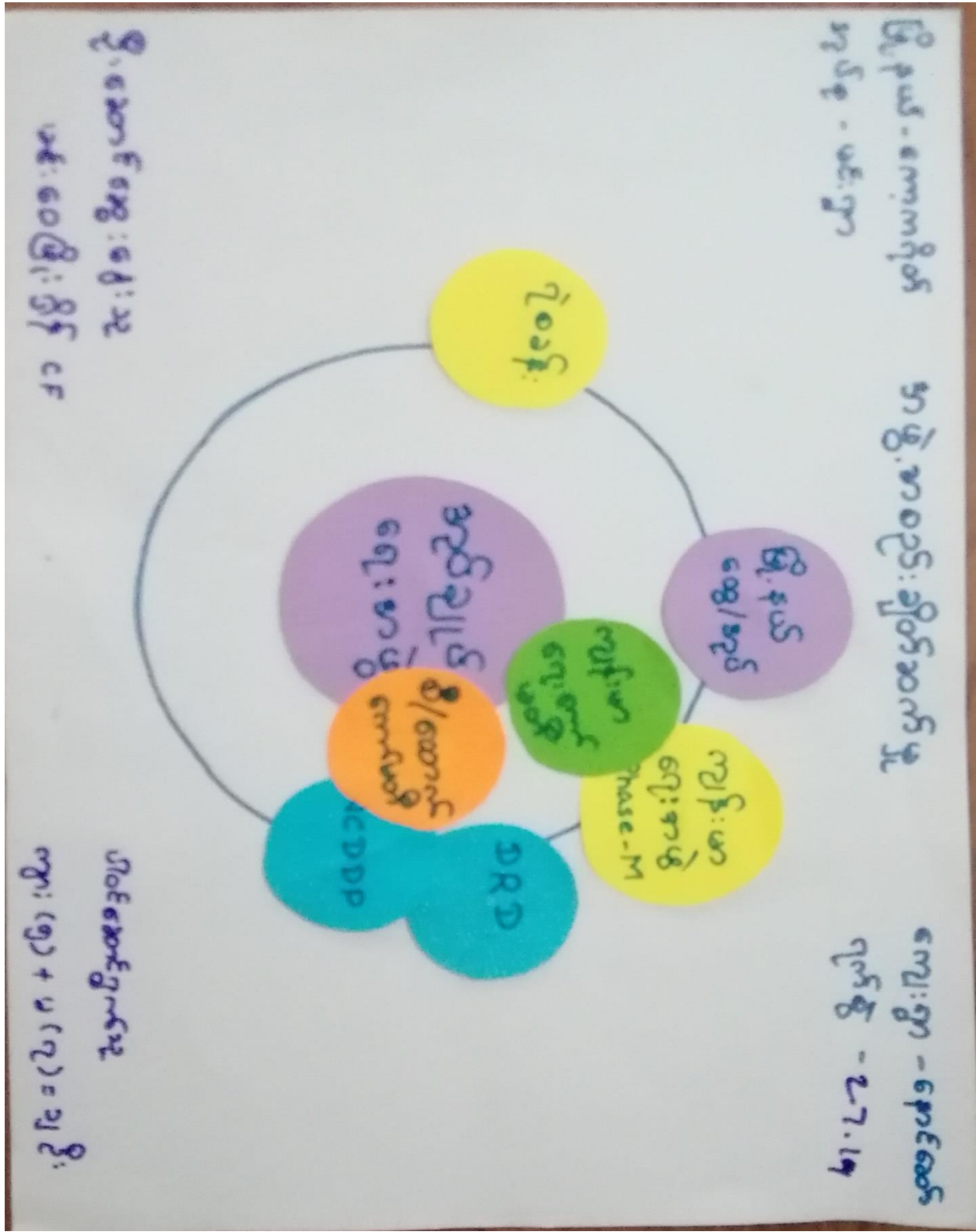
ပါဝင်ဆွေးနွေးသူ - လျား (၄) + မ (၁၅) = ၁၉ဦး

နှောင်ခပ်ကျေးရွာ ပိုင်ဆိုင်မှုသုံးသပ်ခြင်းပြဇယား၏ ဆွေးနွေးခြင်းနှင့် ဆန်းစစ်ခြင်း

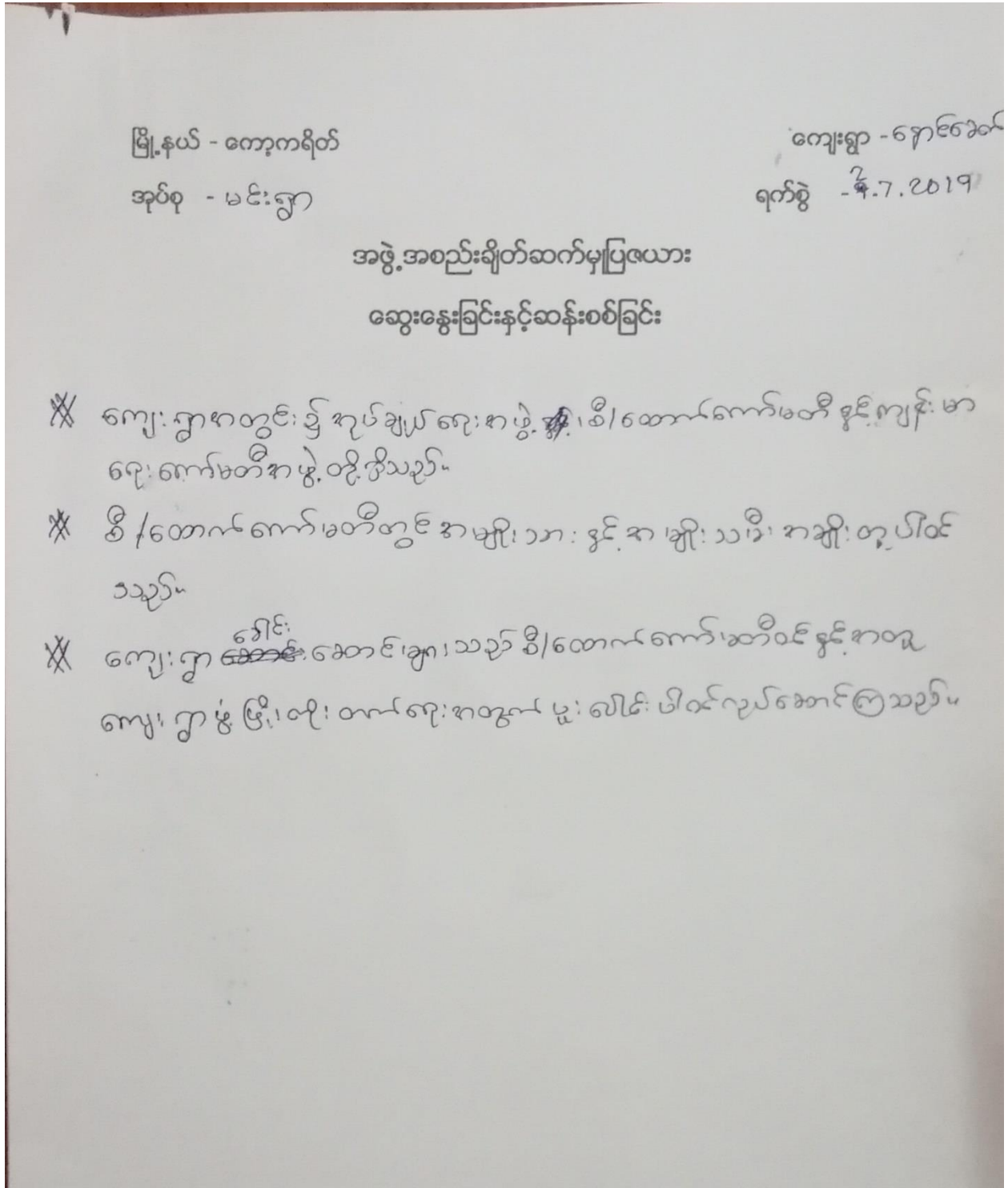


၆.၆။ အဖွဲ့အစည်းချိတ်ဆက်မှုဇယား (Venn diagram)

နောင်ခပ်ကျေးရွာ၏ အဖွဲ့အစည်းချိတ်ဆက်မှုဇယားပြပုံ



နောင်ခပ်ကျေးရွာ အဖွဲ့အစည်းချိတ်ဆက်မှုဇယား၏ ဆွေးနွေးခြင်းနှင့် ဆန်းစစ်ခြင်း



၇။ ကော်မတီဝင်များရွေးချယ်ခြင်းနှင့်ကျေးရွာဖွံ့ဖြိုးရေးအစီအစဉ်ဆောင်ရွက်မှု မှတ်တမ်းဓာတ်ပုံ



၈။ ကျေးရွာကော်မတီဝင်များစာရင်း

စဉ်	အမည်	ကျား	မ	ရာထူး / တာဝန်
ကျေးရွာစီမံကိန်းအထောက်အကူပြု ကော်မတီ				
၁။	မောင်သိန်းဦး	ကျား		ဥက္ကဋ္ဌ
၂။	မသန်းသန်းဝင်း		မ	ဥက္ကဋ္ဌ
ဝယ်ယူရေးဆပ်ကော်မတီ				
၁။	ဦးတင်မောင်ဝင်း	ကျား		ခေါင်းဆောင်
၂။	မအေးသန္တာထွန်း		မ	အဖွဲ့ဝင်
ကျေးရွာငွေစာရင်းကိုင်				
၁။	မင်းဝင်းခိုင်မြင့်	ကျား		
စောင့်ကြည့်ကြီးကြပ်ရေးဆပ်ကော်မတီ				
၁။	ဦးထွန်းနိုင်	ကျား		ခေါင်းဆောင်
၂။	မသူဇာဝင်း		မ	အဖွဲ့ဝင်
လုပ်ငန်းလည်ပတ် ပြုပြင်ထိန်းသိမ်းရေး ဆပ်ကော်မတီ				
၁။	မအေးသန္တာထွန်း		မ	ခေါင်းဆောင်
၂။	ဦးမင်းအောင်မွန်	ကျား		အဖွဲ့ဝင်
ဝေဖန်အကြံပြု တိုင်ကြားဖြေရှင်းရေး ကိုယ်စားလှယ်				
၁။	မမာမာဝင်း		မ	
၂။	ဦးမင်းအောင်မွန်	ကျား		
ကျေးရွာစေတနာ့ဝန်ထမ်းများ				
၁။	ဒေါ်သဇင်ဦး	ကျား		
၂။	မောင်သန်းဦး		မ	

၉။ ကျေးရွာအခြေခံအချက်အလက် ပုံစံ ၈ - ၁ (PC - 1)

ပုံစံ - ၈ - ၁ ကျေးရွာအခြေခံအချက်အလက်များ (Form PC 1)

လမ်းညွှန်ချက်။ ကျေးရွာတစ်ရွာသို့ ပထမဆုံးမိတ်ဆက်ခရီးသွားရောက်သောအခါ လူထုစည်းရုံးရေးမှူးသည် ကျေးရွာခေါင်းဆောင်များအားကျေးရွာအချက်အလက်များကိုပေတ္တာရပ်ခံ၍တောင်းခံရသည်။ ဤအချက်အလက်များကိုစီမံကိန်းမိတ်ဆက်အစည်းဝေးမတိုင်မီတောင်းခံရမည်။ စီမံကိန်းမိတ်ဆက်အစည်းဝေးတွင် လူထုစည်းရုံးရေးမှူးသည် ဤအချက်အလက်များအားစစ်ဆေးပြီး မှန်ကန်အောင်ပြုလုပ်ရမည်။ ပြီးနောက်တွင် လူထုစည်းရုံးရေးမှူးမှ သတင်းအချက်အလက်ထံသို့ Tablets မှ တဆင့်ဖြည့်သွင်းရမည်။

ကျေးရွာခေါင်းဆောင် အမည် ဦး ကျော်စန်း	ကျေးရွာခေါင်းဆောင်၏ ဖုန်းနံပါတ် ၀၇- ၇၉၆၈၂၇၉၆၅	လူထုစည်းရုံးရေးမှူး၏အမည် ၁၈. ဝေဖြိုးဦး
ပြည်နယ်၊ နိုင်ငံအဆင့် ကရင်	မြို့နယ် ကျောက်ရိပ်	ကျေးရွာအုပ်စု ၁၈.၅
		ကျေးရွာ နောင်စောက်

က။ လူဦးရေ

လူမျိုးစု	အိမ်ထောင်စုအရေအတွက်	ကိုးကွယ်သည့်ဘာသာ	အိမ်ထောင်စုအရေအတွက်
လူမျိုးစု (၁) - မွန်	၅၆	ဘာသာ(၁) - ဗုဒ္ဓ	၅၆
လူမျိုးစု (၂) - ခွက်လောင်	၇၆	ဘာသာ(၂) - ခရစ်ယာန်	၇၆
လူမျိုးစု (၃) - အိန္ဒိယ	၂	ဘာသာ(၃) - ဗုဒ္ဓ	၂
လူမျိုးစုရော-----		ဘာသာရော-----	
အခြား			
	အရေအတွက်		
မသန်စွမ်းသူများ	၄		
သက်ကြီးရွယ်အိုများ (၆၅ နှစ် နှင့် အထက်)	၃၂		
စစ်ဘေးရှောင်	-		

	အမျိုးသား(အရေအတွက်)	အမျိုးသမီး(အရေအတွက်)	စုစုပေါင်းအရေအတွက်
လူဦးရေ			
လူမျိုးစု (၁) မွန်	၁၅၀	၁၅၇	၃၀၇
လူမျိုးစု (၂) မွန်အလယ်	၁၉၀	၂၀၆	၃၉၆
လူမျိုးစု (၃) မြန်မာ	၆	၁၂	၁၈
အခြား			
အိမ်ထောင်ဦးစီး	၁၁၃	၂၁	၁၃၄

(ခ)အခြေခံအဆောက်အအုံ အသုံးအဆောင်များ

စာသင်ကျောင်း	အမှတ် ခြံပိ	ကျန်းမာရေး	အမှတ် ခပ်ပါ	ဘာသာရေးအဆောက် အအုံများ	အမှတ် ခြံပိ
အထက်တန်းကျောင်း	<input type="checkbox"/>	ဆေးရုံ	<input type="checkbox"/>	ဇေတီ	<input type="checkbox"/>
အလယ်တန်းကျောင်း	<input type="checkbox"/>	ကျန်းမာရေးဌာန	<input type="checkbox"/>	ဘုန်းကြီးကျောင်း	<input type="checkbox"/>
မူလတန်းကျောင်း	<input type="checkbox"/>	ကျန်းမာရေးဌာနခွဲ	<input type="checkbox"/>	ဟိန္ဒူဘုရားကျောင်း	<input type="checkbox"/>
မူကြိုကျောင်း	<input type="checkbox"/>	ဆေးပေးခန်း	<input type="checkbox"/>	ခရစ်ယာန်ကျောင်း	<input type="checkbox"/>
အခြား	<input type="checkbox"/>	အခြား	<input type="checkbox"/>	ဝလီ	<input type="checkbox"/>
				အခြား	၂
မှတ်ချက်		မှတ်ချက်		မှတ်ချက် အစ္စလာမ် သင်ကျောင်း	

(ဂ) ကျွမ်းကျင်သူများမှတ်တမ်း (ကျေးရွာတွင်နေထိုင်သော သို့မဟုတ် တခြားရွာမှလာရောက်သောကျွမ်းကျင်သူများ)

(၁) စာသင်ကျောင်း			(၂) ကျန်းမာရေး			(၃) လက်မှုပညာရှင်		
	ရွာတွင်နေထိုင်သူ	အခြားရွာမှလာသူ		ရွာတွင်နေထိုင်သူ	အခြားရွာမှလာသူ		ရွာတွင်နေထိုင်သူ	အခြားရွာမှလာသူ
မူလတန်းပြဆရာ/မ	<input type="checkbox"/>	<input type="checkbox"/>	ဆရာဝန်	<input type="checkbox"/>	<input type="checkbox"/>	လက်သမား	<input type="checkbox"/>	<input type="checkbox"/>
အထက်တန်းပြဆရာ/မ	<input type="checkbox"/>	<input type="checkbox"/>	လက်ထောက်ကျန်းမာရေးမှူး	<input type="checkbox"/>	<input type="checkbox"/>	ပန်းရံ	<input checked="" type="checkbox"/>	<input type="checkbox"/>
အလယ်တန်းပြဆရာ/မ	<input type="checkbox"/>	<input type="checkbox"/>	အမျိုးသမီးကျန်းမာရေးဆရာမ	<input type="checkbox"/>	<input type="checkbox"/>	လျှပ်စစ်ကျွမ်းကျင်ပီးသမား	<input checked="" type="checkbox"/>	<input type="checkbox"/>
မူကြိုဆရာ/မ	<input type="checkbox"/>	<input type="checkbox"/>	သားဖွားဆရာမ	<input type="checkbox"/>	<input type="checkbox"/>	ရေရိုက်သွယ်သူ	<input checked="" type="checkbox"/>	<input type="checkbox"/>
အခြား	<input type="checkbox"/>	<input type="checkbox"/>	ပြည်သူ့ကျန်းမာရေးလုပ်သား	<input type="checkbox"/>	<input type="checkbox"/>	စက်ပြင်ဆရာ	<input checked="" type="checkbox"/>	<input type="checkbox"/>
မှတ်ချက်			မှတ်ချက်			မှတ်ချက်		

(ဃ) ကျေးရွာသို့ ရောက်ရှိနိုင်သည့်လမ်းအခြေအနေ / ကျေးရွာတစ်ရွာသည် ၎င်း၏ကျေးရွာအုပ်စုနှင့် ဆက်သွယ်ထားသောလမ်းအခြေအနေ (အောက်ပါတို့ကိုပိုင်းပါ)

ကျောက်ကြမ်းလမ်း: ကတ္တရာလမ်း ကွန်ကရစ်လမ်း: မော်တော်ဆိုင်ကယ်လမ်း:
 ကျောက်ခင်းလမ်း: မြေသားလမ်း: လူသွားလမ်း: အခြား: _____

(င) ကျေးရွာဖွံ့ဖြိုးမှုစီမံချက်

(၁) လူထုဗဟိုပြုစီမံကိန်းမစတင်မီ ဤကျေးရွာတွင်ကျေးရွာဖွံ့ဖြိုးမှု ပိုင်းပါ
 စီမံချက်ရှိခဲ့ပါသလား? ရှိပါသည်/မရှိပါ/မသိပါ

(၂) ရှိခဲ့ပါလျှင် ဤစီမံချက်ကို မည်သည့် ခုနှစ်တွင်ပြင်ဆင်ခဲ့ပါသနည်း? နှစ်-----/မသိပါ

(၃) ဤစီမံချက်ကို မြို့နယ်မှအတည်ပြုခဲ့ပါသလား? ပြုခဲ့ပါသည်/မပြုခဲ့ပါ /မသိပါ

(ခ) ခရီးအကွာအဝေး

၁ မိုင် ၄ ယာလှ

(၁) ဤကျေးရွာ၏ပဟိုမှ၎င်းကျေးရွာအုပ်စု၏ပဟိုအထိခရီးမိုင်မည်မျှကွာဝေးသနည်း? မိုင်-----/မသိပါ

(၂) ဤကျေးရွာမှ ၎င်းကျေးရွာအုပ်စု၏ပဟိုအထိသွားလာရာတွင်ကြာမြင့်သည့်အချိန်။

ခြောက်သွေ့ ရာသီတွင်ကြာချိန် ၁၀.၃၀ မိနစ် ----- ထော်လာရီ/မော်တော်ဆိုင်ကယ်/ခြေလျင်/လား/မော်တော်ဘုတ်/

အခြား -----

မိုးရာသီတွင်ကြာချိန် ၁၅.၀၀ မိနစ် ----- ထော်လာရီ/မော်တော်ဆိုင်ကယ်/ခြေလျင်/လား/မော်တော်ဘုတ်/

အခြား -----

(ဆ) ပတ်ဝန်းကျင်ဆိုင်ရာသဘာဝဘေးအန္တရာယ်

ဤကျေးရွာတွင်ရေကြီးခြင်းကဲ့သို့ သဘာဝဘေးအန္တရာယ်ကျရောက်ဖူးခြင်း ရှိပါသလား။

မရှိပါ ရှိပါသည် ရှိလျှင်ဖော်ပြပါ-----

(ဇ) ကျေးရွာတွင် ဇွဲစည်းထားသော အဖွဲ့အစည်းများ

လူထုပဟိုပြုစီမံကိန်းမတိုင်မီ ဤကျေးရွာတွင် ကျေးရွာဖွံ့ဖြိုးရေးအတွက် အစိုးရ(သို့) ရွာသားများကိုယ်တိုင်(သို့) စီမံကိန်းတစ်ခုခုမှ ဇွဲစည်းထားသည့် အဖွဲ့အစည်းများရှိပါသလား။

(၁) -----

(၂) -----

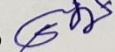
(ဈ) အထွေထွေအုပ်ချုပ်ရေး ဦးစီးဌာန (GAD) မှ မှတ်တမ်းတင်ထားခြင်း

ဤကျေးရွာသည် အထွေထွေအုပ်ချုပ်ရေး ဦးစီးဌာန (GAD) မှ မှတ်တမ်းတင်ထားမှု ရှိပါသလား။

မရှိပါ ရှိပါသည်

ကျေးရွာခေါင်းဆောင်

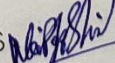
အမည် ဦးကျော်ဝင်း

လက်မှတ် 

နေ့စွဲ : ၂၅.၆.၂၀၁၉

လူထုစည်းရုံးရေးမှူး

အမည် ခင်မေဖြိုးစိန်

လက်မှတ် 

နေ့စွဲ : ၂၅.၆.၂၀၁၉

၁၀။ စီမံကိန်းစက်ဝန်းအချိန်ဇယား ပုံစံ ၈ - ၂ (PC - 2)

ပုံစံ - ၈-၂ - စီမံကိန်းစက်ဝန်းအချိန်ဇယား (PC 2)

လမ်းညွှန်ချက်၊

သက်ဆိုင်ရာလူထုစည်းရုံးရေးမှူး/လက်ထောက်နည်းပညာမှူးများမှစီမံကိန်းစက်ဝန်းအဆင့်တစ်ခုစီပြီးစီးတိုင်းကျေးရွာနှင့် ကျေးရွာအုပ်စုအတွက်ဤပုံစံကိုဖြည့်သွင်းရမည်။

ရည်းရှားရေးမှူး/လက်ထောက်နည်းပညာရေးမှူးဝန်ထမ်း အမည် - မလေးဝေဖြူချိန်

နေ့စွဲ - ၁.၇.၂၀၁၇

စက်ဝန်းအားအမှတ်ခြစ်ပါ စက်ဝန်း(၁) စက်ဝန်း(၂) စက်ဝန်း(၃)
 စက်ဝန်း(၄)

ပြည်နယ်/ခရိုင် ကရင်

မြို့နယ် - ကော့ကရိတ်

ကျေးရွာအုပ်စု - မလေးရွာ

ကျေးရွာ - နေဂါဒစ်

စီမံကိန်းဆောင်ရွက်မှုအဆင့်များ	နေ့စွဲ		အစည်းအဝေးတွင်တက်ရောက်သူအရေအတွက်					
	စတင်သည့်နေ့	ပြီးဆုံးသည့်နေ့	အမျိုးသားအရေအတွက်	အမျိုးသမီးအရေအတွက်	အိမ်ထောင်စုအရေအတွက်	လူမျိုးစုတက်ရောက်သူအရေအတွက်နှင့် လူမျိုးစုအမည်	အိမ်ထောင်စုပေါင်း	အိမ်ထောင်စု %
၁။ ကျေးရွာစီမံကိန်း မိတ်ဆက်အစည်းအဝေး	၂.၇.၁၇	၂.၇.၁၇	၂၃	၄၅	၆၈	မိဒြားဖြူမာ နီငါးသာ ၃၅ ၃၃	၁၃၄	၅၀.၇၅%
၂။ ကျေးရွာဖွံ့ဖြိုးရေး စီမံချက်ရေးဆွဲခြင်း အစည်းအဝေး	၂.၇.၁၇	၂.၇.၁၇	၂၃	၄၅	၆၈	မိဒြားဖြူမာ နီငါးသာ ၃၅ ၃၃	၁၃၄	၅၀.၇၅%
၃။ ကျေးရွာအုပ်စုလုပ်ငန်းဆုံးဖြတ်ချက်ချသည့် အစည်းအဝေး								

၄။ မြို့နယ်အဆင့်စီမံကိန်းရေးဆွဲရေးနှင့် အကောင်အထည်ဖော်ရေးကော်မတီ၏ စီမံကိန်း သုံးသပ်မှုအစည်းအဝေး			မလရှိ	မလရှိ	မလရှိ	မလရှိ		
၅။ မြို့နယ်စီမံကိန်းရေးဆွဲရေးနှင့် အကောင်အထည်ဖော်ရေးကော်မတီ၏ဆုံးဖြတ်မှုကို ရွာသို့ အသိပေးအကြောင်းကြားသည့်အစည်းအဝေး								
၆။ စီမံကိန်းလုပ်ငန်းခွဲစီမံချက်ရေးဆွဲခြင်း အစည်းအဝေး	မလရှိ	မလရှိ	မလရှိ	မလရှိ	မလရှိ	မလရှိ	မလရှိ	မလရှိ
၆.၁။ စီမံကိန်းလုပ်ငန်း အကောင်အထည်ဖော် ရေးအစီအစဉ် ရေးဆွဲခြင်း								
၆.၂။ ဝယ်ယူရေးအစီအစဉ် ရေးဆွဲခြင်း								
၆.၃။ တက္ကသိုလ်ရေးကုန်ကျမှုလျာထားအစီအစဉ် ရေးဆွဲခြင်း								
၆.၄။ မြင်/ထိန်းအစီအစဉ် ရေးဆွဲခြင်း								
၇။ စီမံကိန်းလုပ်ငန်းခွဲ တိုးတက်မှု စောင့်ကြည့် အစည်းအဝေး	မလရှိ	မလရှိ	မလရှိ	မလရှိ	မလရှိ	မလရှိ	မလရှိ	မလရှိ
၇.၁။ အစည်းအဝေး ပထမအကြိမ်								
၇.၂။ အစည်းအဝေး ဒုတိယအကြိမ်								

၇.၃။ အစည်းအဝေး တတိယအကြိမ်								
၈။ စီမံကိန်းလုပ်ငန်းခွဲ အပြီးသတ်စစ်ဆေးခြင်း အစည်းအဝေး								
၉။ လူထုစစ်ဆေးခွဲအစည်းအဝေး								

၁၁။ ကျေးရွာဖွံ့ဖြိုးရေးဦးစားပေးအစီအစဉ် ပုံစံ ၈ - ၃ (PC - 3)

ပုံစံ - ၈-၃ ကျေးရွာဖွံ့ဖြိုးရေး ဦးစားပေးအစီအစဉ် (Form PC 3)

လမ်းညွှန်ချက်၊ အဆင့်(၃)ကျေးရွာမှိုက်မှန်းချက်အစည်းအဝေးပြီးဆုံးသောအခါကျေးရွာစီမံကိန်းအထောက်အကူပြု ကော်မတီသည် လူထုစည်းရုံးရေးမှူးအကူအညီဖြင့် ဤပုံစံကိုပြည့်စုံအောင် ဖြည့်သွင်းရမည်။

လူထုစည်းရုံးရေးမှူး/ဝန်ထမ်း အမည် **မလ.စဝ.ဖြိုး.ရှိန်**

နေ့စွဲ 22.7.19	စက်ဝန်းအား အမှတ်ခြစ်ပါ (✓) <input type="checkbox"/> စက်ဝန်း (၁)
	✓စက်ဝန်း(၂) <input type="checkbox"/> စက်ဝန်း(၃) <input type="checkbox"/> စက်ဝန်း(၄)

ပြည်နယ်/ခရိုင်- ဧရာဝတီ	မြို့နယ်- ကျောက်ရံ	ကျေးရွာအုပ်စု - မင်းရွာ	ကျေးရွာ - ရှောင်ခွဲ
-------------------------------	---------------------------	--------------------------------	----------------------------

က။ အခက်အခဲအတားအဆီးများအားဆွေးနွေးခြင်း - ယခုလက်ရှိအခြေအနေတွင်ဤကျေးရွာဖွံ့ဖြိုးတိုးတက်ရေးအတွက် အဓိကအခက်အခဲအတားအဆီးများသည် မည်သည်များဖြစ်ပါသနည်း။ (အမျိုးသား/သမီး အနည်းဆုံးအခက်အခဲ ၅ ခုစီဖော်ပြပါ)

အုပ်စုဖွဲ့ ဆွေးနွေးမှုများမှ တင်ပြသောအခက်အခဲအတားအဆီးများ	
ရွာတွင်းလမ်းမကောင်းသောကြောင့် ကျေးရွာလူထုများသွားလာရာတွင် ခက်ခဲခြင်းဖြစ်ကြောင်း။	<input type="checkbox"/> ကျား <input type="checkbox"/> မကျား + မ
ရွာရှင်၊ အင်္ဂလိပ်လမ်းမကောင်းသောကြောင့် ကျွန်း၊ မာရ်၊ ပုလဲ၊ ရေဒီယို လူမှုစာရင်း၊ လူပိုင်ဆိုင် သွားလာရာတွင် ခက်ခဲခြင်းဖြစ်ကြောင်း။	<input type="checkbox"/> ကျား <input type="checkbox"/> မကျား + မ
ခါက်ဖိတ်တိုင်ရှိသောလမ်းမ ကောင်းသောကြောင့် သပိုင်၊ သွားလာမှု များ ခက်ခဲခြင်းဖြစ်ကြောင်း။	<input type="checkbox"/> ကျား <input type="checkbox"/> မကျား + မ
ရေအောက်ရှိ မရှိသောကြောင့် ရေဆိုးများ ခါက်ဖိတ်တိုင်၊ ကျွန်းတွင် ကျန်နေသောအခါ ရောက်ရှိခြင်းဖြစ်ကြောင်း။	<input type="checkbox"/> ကျား <input type="checkbox"/> မကျား + မ
ဖွဲ့စည်းရေးရွာပါးခြင်းကြောင့် သောက်သုံးရေမလုံလောက်ခြင်း။	<input type="checkbox"/> ကျား <input type="checkbox"/> မကျား + မ
	<input type="checkbox"/> ကျား <input type="checkbox"/> မ <input type="checkbox"/> ကျား + မ
	<input type="checkbox"/> ကျား <input type="checkbox"/> မ <input type="checkbox"/> ကျား + မ
	<input type="checkbox"/> ကျား <input type="checkbox"/> မ <input type="checkbox"/> ကျား + မ
	<input type="checkbox"/> ကျား <input type="checkbox"/> မ <input type="checkbox"/> ကျား + မ
	<input type="checkbox"/> ကျား <input type="checkbox"/> မ <input type="checkbox"/> ကျား + မ
	<input type="checkbox"/> ကျား <input type="checkbox"/> မ <input type="checkbox"/> ကျား + မ
	<input type="checkbox"/> ကျား <input type="checkbox"/> မ <input type="checkbox"/> ကျား + မ

ခ။ မျှော်မှန်းခြင်း- နောင်လာမည့် (၅) နှစ် အတွင်း ကျေးရွာဖွံ့ဖြိုးရေး မျှော်မှန်းလျာထားချက်များအား တင်ပြပါ။

အုပ်စုဖွဲ့ဆွေးနွေးမှုများမှ တင်ပြသော မျှော်မှန်းချက်များ

ရွာတွင်းလမ်းကောင်းမွန်လာလျှင် သွားလာရအဆင်ပြေလာစေရန်	<input type="checkbox"/> ကျား <input checked="" type="checkbox"/> မ <input type="checkbox"/> ကျား+ မ
ရွာတွင်းဆက်လမ်းကောင်းမွန်လာလျှင် ပညာရေး၊ ကျန်းမာရေးနှင့် ဂျပန်ရေး အဆင်ပြေလာစေရန်	<input type="checkbox"/> ကျား <input checked="" type="checkbox"/> မ <input type="checkbox"/> ကျား+ မ
လမ်းဖိလမ်းလာဖို့ အန္တရာယ်ကင်းကင်း သွားလာနိုင်စေရန်	<input type="checkbox"/> ကျား <input checked="" type="checkbox"/> မ <input type="checkbox"/> ကျား+ မ
ရေမြောင်းကောင်းမွန်လာဖို့ ပတ်ဝန်းကျင် သန့်ရှင်းလာစေရန်	<input type="checkbox"/> ကျား <input checked="" type="checkbox"/> မ <input type="checkbox"/> ကျား+ မ
အိမ်တွင်းရေ ရရှိလာဖို့ ဖွဲ့စည်းရေး ရွေးချယ်မှုဒဏ် ကင်းဝေးလာ စေရန်	<input type="checkbox"/> ကျား <input checked="" type="checkbox"/> မ <input type="checkbox"/> ကျား+ မ
	<input type="checkbox"/> ကျား <input type="checkbox"/> မ <input type="checkbox"/> ကျား+ မ
	<input type="checkbox"/> ကျား <input type="checkbox"/> မ <input type="checkbox"/> ကျား+ မ
	<input type="checkbox"/> ကျား <input type="checkbox"/> မ <input type="checkbox"/> ကျား+ မ
	<input type="checkbox"/> ကျား <input type="checkbox"/> မ <input type="checkbox"/> ကျား+ မ
	<input type="checkbox"/> ကျား <input type="checkbox"/> မ <input type="checkbox"/> ကျား+ မ
	<input type="checkbox"/> ကျား <input type="checkbox"/> မ <input type="checkbox"/> ကျား+ မ
	<input type="checkbox"/> ကျား <input type="checkbox"/> မ <input type="checkbox"/> ကျား+ မ

ဂ။ လူထုစီမံကိန်း၏ လာမည့် (၄) နှစ်အတွက် အကျိုးဝင်သော ဦးစားပေး ဖွံ့ဖြိုးတိုးတက်မှု လုပ်ငန်း အစီအစဉ်များအားဖော်ပြပါ။

ဦးစားပေး အဆင့် သတ်မှတ်ချက်	ကျေးရွာအတွက် ဦးစားပေး ဖွံ့ဖြိုးတိုးတက်မှု လုပ်ငန်းစဉ်များ	အဆိုပြုသူ (အမျိုးသားများ/ အမျိုးသမီးများ/ အမျိုးသား+အမျိုးသမီး)	အခန်းကဏ္ဍ	ခန့်မှန်း ကုန်ကျစရိတ်	အကျိုးခံစားခွင့်ရှိသူခန့်မှန်းခြေအရေအတွက်		
					ကျား	မ	ပေါင်း
၁	ရွာတွင်း ကွန်ကရစ်လမ်းခင်းခြင်းလုပ်ငန်း	၈+၈	လမ်းဖုန်းဆက်ဆွယ်ရေး		၃၄၆	၃၇၅	၇၂၁
၂	ရွာတွင်း လမ်းဖိ တိုင်ချိတ်ဆွဲခြင်း လုပ်ငန်း	၈+၈	ဖိလမ်းရေး		၃၄၆	၃၇၅	၇၂၁
၃	လမ်းကောင်းရေမြောင်း တူးဖော်ခြင်း လုပ်ငန်း	၈+၈	လမ်းဖုန်းဆက်ဆွယ်ရေး		၃၄၆	၃၇၅	၇၂၁

၄	နောင်ခရိုင်-မင်းရွာရွာအဖွဲ့အစည်းအဖွဲ့ ပြုပြင်ရေးအဖွဲ့အစည်း	၈+၈	လမ်းပန်းဆက် ဆက်ရေး	346	375	721
၅	နောင်ခရိုင်-မင်းရွာရွာအဖွဲ့အစည်း လမ်းပန်းပြုပြင်ရေးအဖွဲ့အစည်း	၈+၈	လမ်းပန်းဆက် ဆက်ရေး	346	375	721
၆	ရွာတွင်းနောင်ခရိုင်-မင်းရွာရွာအဖွဲ့အစည်း ပြုပြင်ရေးအဖွဲ့အစည်း	၈+၈	ရွာအဖွဲ့အစည်း ပြုပြင်ရေးအဖွဲ့အစည်း	346	375	721
၇						

ဃ။ လူထုစီမံကိန်း၏ လာမည့် (၄) နှစ်အတွက် အကျိုးမဝင်သော ဦးစားပေး ဖွံ့ဖြိုးတိုးတက်မှု လုပ်ငန်း အစီအစဉ်များအားဖော်ပြပါ။

အဆင့်	ကျေးရွာအတွက် ဦးစားပေး ဖွံ့ဖြိုး တိုးတက်မှု လုပ်ငန်းစဉ်များ	အဆိုပြုသူ (အမျိုးသားများ/ အမျိုးသမီးများ/အမျိုးသား+ အမျိုးသမီး)	အခန်းကဏ္ဍ
၁	နောင်ခရိုင်-မင်းရွာရွာအဖွဲ့အစည်း	မ	န.ဇ.က.
၂	ရွာတွင်းနောင်ခရိုင်-မင်းရွာရွာအဖွဲ့အစည်း	မ	န.ဇ.က.
၃			
၄			
၅			
၆			
၇			

ခေါင်းဆောင်၊ ကျေးရွာစီမံကိန်းအထောက်အကူပြုကော်မတီမှအတည်ပြုသည်။

အမည် ----- လက်မှတ် ----- နေ့စွဲ -----

၁၃။ ကဏ္ဍအလိုက်အနှစ်ချုပ်ငေါး

မောင်ဆစ်ကျေးရွာ

ကဏ္ဍအလိုက် လုပ်ငန်းချုပ်ငေါး

ကဏ္ဍ	စဉ်	လုပ်ငန်းအမျိုးအစား	အဆိုပြုသူ(အမှန်ခြစ်ရန်)			ခုနှစ်	ထောက်ပံ့မည့်အဖွဲ့အစည်း (သို့)ဌာန	မှတ်ချက်
			ကျား	မ	ကျား+မ			
အခြေခံအဆောက်အအုံကဏ္ဍ (လမ်း/တံတား/ရေရရှိရေး/ဇီးလင် ရေး)	၀	ရွာတွင်းမင်းကြွက်ကရစ်ဆေး ခြင်းလုပ်ငန်း			✓	၂၀၁၈/၂၀၁၉		
	၂	မောင်ဆစ်-မင်းရွာရွာရှင်း ဆက်လက်ကွက်ကရစ်ဆေးခြင်း			✓	၂၀၁၈/၂၀၁၉		
	၃	ရေရရှိရေး/ပြန်လည်တူး ဖော်ရေး			✓	၂၀၁၈/၂၀၁၉		
	၄	လမ်းဖမ်းရစ်ရေး		✓		၂၀၁၈/၂၀၁၉		
	၅	မောင်ဆစ်-လမ်းဆက်ကွက်ရွာ ချင်းဆက်လက်ကွက်ကရစ်ဆေးခြင်း			✓	၂၀၁၈/၂၀၁၉		
	၆	ရွာတွင်းမင်းကြွက်ကရစ်ဆေး ဖော်ခြင်း			✓	၂၀၁၈/၂၀၁၉		
လူမှုဖွံ့ဖြိုးရေးကဏ္ဍ (ပညာရေး/ ကျန်းမာရေး နှင့် ဆိုင်သောအဆောက်အအုံများ အခြားလိုအပ်ချက်များ)	၂							
	၃							
	၄							
	၅							
သက်မွေးဝမ်းကျောင်းကဏ္ဍ (စိုက်ပျိုးရေး/ ဖွေးမြူရေး နှင့် ဆိုင် သော အဆောက်အအုံများ နှင့် အခြား လိုအပ်ချက်များ)	၀	စိုက်ပျိုးရေးနည်းပညာ ပေးချက်			✓	၂၀၁၈/၂၀၁၉		
	၂	ကုန်းနန်းသက်သာသောရေး ငွေရရှိရေး		✓		၂၀၁၈/၂၀၁၉		
	၃							
	၄							
	၅							
သဘာဝဘေးအန္တရာယ် လျော့ပါးရေး ကဏ္ဍ	၀							
	၂							
	၃							
	၅							
အခြားကဏ္ဍ (ဌာနဆိုင်ရာများသို့ လွှဲပြောင်း နိုင်ခြင်း နှင့် အကောင်အထည် ဖော်ဆောင်ရက်ပေးနိုင်ခြင်းမရှိ သော လုပ်ငန်းများ)	၀							
	၂							
	၃							
	၄							
	၅							