

စိုက်ပျိုးရေး၊ မွေးမြူရေးနှင့် ဆည်မြောင်းဝန်ကြီးဌာန  
ကျေးလက်ဒေသဖွံ့ဖြိုးတိုးတက်ရေးဦးစီးဌာန  
လူထုဗဟိုပြုစီမံကိန်း (တတိယနှစ်စက်ဝန်း)  
National Community Driven Development Project



ကရင်ပြည်နယ်၊ ကော့ကရိတ်မြို့နယ်၊ နောင်ကိုင်းကျေးရွာအုပ်စု  
နောင်ကိုင်းကျေးရွာ၏ ဖွံ့ဖြိုးရေးအစီအစဉ်

၂၀၂၀ပြည့်နှစ်

မာတိကာ

စဉ်	အကြောင်းအရာ	စာမျက်နှာ
၁။	ကော့ကရိတ်မြို့နယ်အခြေပြမြေပုံ	-၃
၂။	ကျေးရွာအုပ်စုအခြေပြမြေပုံ	-၄
၃။	ကျေးရွာအုပ်စုအတွင်းပါဝင်သောကျေးရွာများ	-၅
၄။	ကျေးရွာသမိုင်းကြောင်းနှင့်ကျေးရွာအခြေခံအချက်အလက်များ	-၆-
	၄.၁။ ကျေးရွာသမိုင်းကြောင်း။	
	၄.၂။ ကျေးရွာရှိအိမ်ခြေ၊ အိမ်ထောင်းစုနှင့် လူဦးရေ။	
	၄.၃။ တိုင်းရင်းသားလူမျိုးစုများဦးရေ	
	၄.၄။ ထိခိုက်လွယ်သောအိမ်ထောင်စုများအရေအတွက်	
	၄.၅။ အထောက်အပံ့ဖြစ်စေသော အဆောက်အဦများ	
	၄.၆။ အဓိကဝင်ငွေရ (သို့) စီးပွားရေးလုပ်ငန်းများ။	
	၄.၇။ ပိုင်ဆိုင်မှု မြေဧရိယာနှင့်သဘာဝ သယံဇာတများ။	
	၄.၈။ အခြားသတင်းအချက်အလက်များ။	
၅။	လူထုပူးပေါင်းပါဝင်သော လူမှုဆန်းစစ်ခြင်းနှင့် အကဲဖြစ်ခြင်း - လုပ်ငန်းစဉ် အကျဉ်းချုပ်။	-
၆။	ကျေးရွာဖွံ့ဖြိုးရေးအစီအစဉ်အတွက် အသုံးပြုသော PRA Tool တစ်ခုချင်းစီ၏ မှတ်တမ်းဓာတ်ပုံများ	
	၆.၁။ လူမှုရေးနှင့်အရင်းအမြစ်ပြမြေပုံ (Social and Resource Map)	
	၆.၂။ ရာသီခွင်ပြ - ပြကဒိန် (Seasonal Calendar)	
	၆.၃။ ဥစ္စာဓနကြွယ်ဝမှုအဆင့် (Wealth Ranking)	
	၆.၄။ ပင့်ကူအိမ် (ကျား-မရေးရာ) (Spider Diagram)	

၆.၅။ ပိုင်ဆိုင်မှုသုံးသပ်ခြင်း (Asset Mapping)

၆.၆။ အဖွဲ့အစည်းချိတ်ဆက်မှု (Venn Diagram)

၇။ ကျေးရွာဖွံ့ဖြိုးရေးအစီအစဉ်အတွက် အသုံးပြုသော PRA Tool တစ်ခုချင်းစီ၏ ဆွေးနွေးခြင်းနှင့် ဆန်းစစ်ခြင်း။

၈။ ကျေးရွာဖွံ့ဖြိုးရေးအစီအစဉ်ဆောင်ရွက်မှု မှတ်တမ်းဓာတ်ပုံ။

၉။ ကျေးရွာစီမံခန့်ခွဲရေးအဖွဲ့၏ အဖွဲ့ဝင်များစာရင်း။

၁၀။ ကျေးရွာအခြေခံသတင်းအချက်အလက် ပုံစံ ၈-၁ (PC - 1)

၁၁။ ကျေးရွာအခြေခံသတင်းအချက်အလက် ပုံစံ ၈-၂ (PC - 2)

၁၂။ ကျေးရွာအခြေခံသတင်းအချက်အလက် ပုံစံ ၈-၃ (PC - 3)

၁၃။ ကျေးရွာပထမနှင့် ဒုတိယအကြိမ်အစည်းအဝေးမှတ်တမ်းများ

၁၄။ ကဏ္ဍာအလိုက်အနှစ်ချုပ်ဇယား

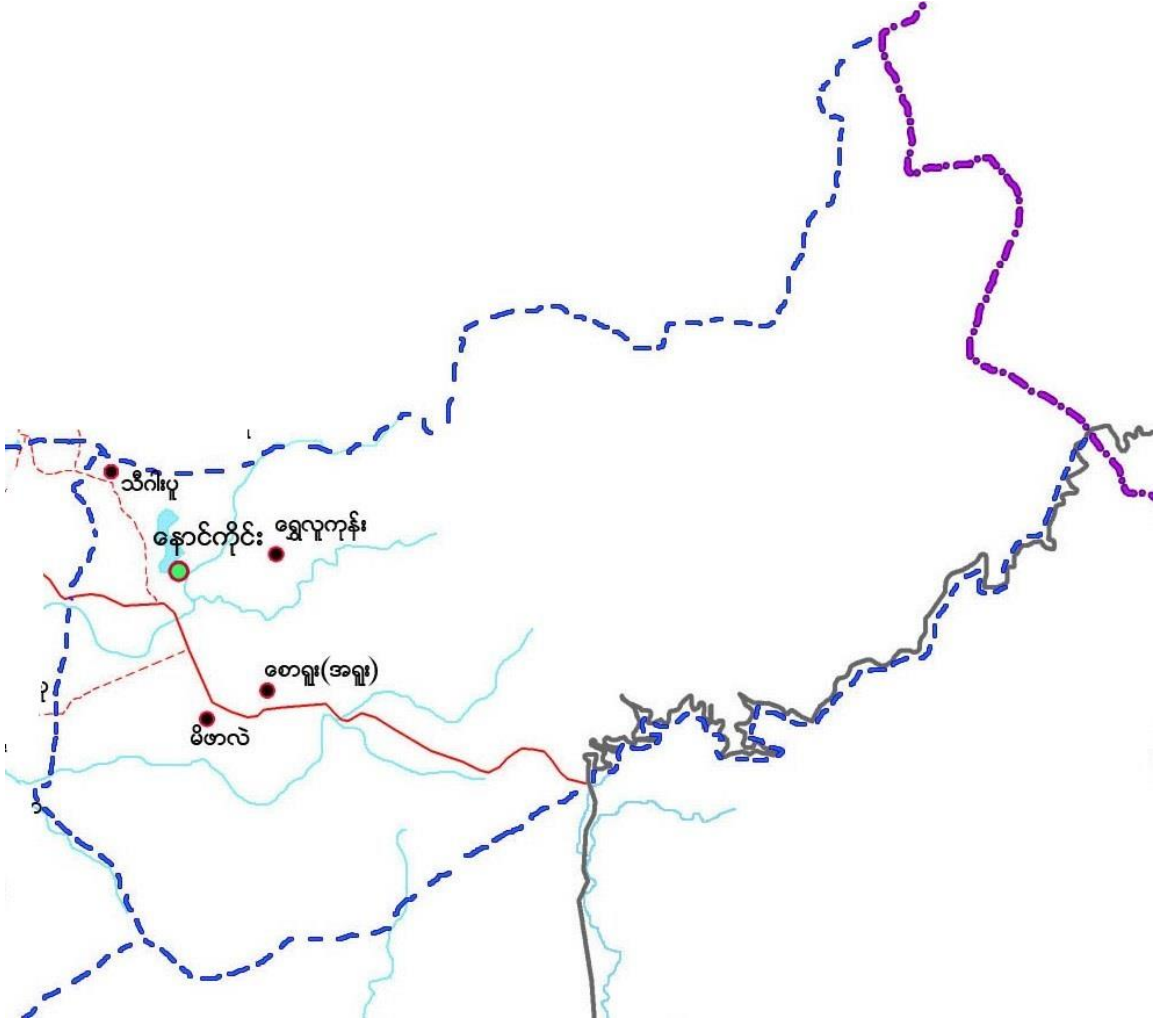
၁၅။ လူထုဗဟိုပြုစီမံကိန်း (NCDDP)ဖြင့် ဆောင်ရွက်သော စီမံကိန်းလုပ်ငန်းခွဲများ

၁။ ကော့ကရိတ်မြို့နယ်အခြေပြမြေပုံ

ကော့ကရိတ်မြို့နယ် အခြေပြမြေပုံ



၂။ ကျေးရွာအုပ်စုအခြေပြမြေပုံ (နောင်ကိုင်းကျေးရွာအုပ်စု)



၃။ ကျေးရွာအုပ်စုအတွင်းပါဝင်သောကျေးရွာများ

စဉ်	ကျေးရွာအမည်	အိမ်ထောင်စု	ကျား	မ	လူဦးရေပေါင်း
၁။	နို့စာ	၁၁၀	၃၆၆	၃၃၀	၆၉၆
၂။	နောင်ကိုင်း	၈၅	၂၉၅	၂၄၆	၅၄၁
၃။	မိဖာလဲ	၁၁၃	၃၅၅	၃၈၀	၇၃၅
၄။	ရွှေလူကုန်း	၁၁၉	၄၀၅	၄၁၃	၈၁၈
၅။	သိဝါး	၁၀၇	၃၇၀	၃၅၃	၇၂၃

၄။ ကျေးရွာသမိုင်းကြောင်းနှင့်ကျေးရွာအခြေခံအချက်အလက်များ

၄.၁။ ကျေးရွာသမိုင်းကြောင်း။

နောင်ကိုင်းကျေးရွာသည် လွန်ခဲ့သော နှစ်ပေါင်း (၁၅၀၀) ကျော်ခန့်က စတင်နေထိုင်လာသော ရွာတစ်ရွာဖြစ်ပါသည်။ နောင်ကိုင်းကျေးရွာတွင် အိမ်ခြေ (၅) လုံးဖြင့် စတင်နေထိုင်လာခဲ့သည်။ နောင်ကိုင်းရွာကို ဦးစောနေ့ကုန် စတင်တည်ထောင်ခဲ့ပါသည်။ ဦးစောနေ့ကုန်ကိုအစွဲပြု၍ “နောင်ကိုင်း” ဟုအမည်တွင်လာပါသည်။ နောင်ကိုင်းကျေးရွာသည် ဗုဒ္ဓဘာသာကို ကိုးကွယ်ကြပြီး ကရင်လူမျိုးများ ဖြစ်ကြပါသည်။ နောင်ကိုင်းကျေးရွာ၏ အဓိကအသက်မွေးဝမ်းကြောင်းမှာ လယ်ယာလုပ်ငန်း လုပ်ကိုင်ကြ ပါသည်။ နောင်ကိုင်းကျေးရွာ အိမ်အမျိုးအစားများမှာ ပျဉ်ထောင်၊သွပ်မိုး အများစုဖြစ်ပြီး ဖက်မိုးနှင့်ဝါးအိမ် အနည်းငယ် ရှိပါသည်။ အိမ်ခြေ (၇၂) အိမ်ရှိပြီး အိမ်ထောင်စု (၈၅) စုရှိပါသည်။

၄.၂။ ကျေးရွာရှိအိမ်ခြေ၊ အိမ်ထောင်းစုနှင့် လူဦးရေ။

နောင်ကိုင်းကျေးရွာတွင် အိမ်ထောင်စု (၈၅) စု ရှိပါသည်။ ကျေးရွာအတွင်းနေ ထိုင်သော လူဦးရေမှာ အမျိုးသား (၂၉၅)ဦး၊ အမျိုးသမီး (၂၄၆)ဦး၊ စုစုပေါင်း (၅၄၁)ဦးရှိပါသည်။ ယခု အိမ်ထောင်စုနှင့်လူဦးရေစာရင်းမှာ၂၀၂၀ခုနှစ်၊ ဩဂုတ်လတွင်ကောက်ထားသော စာရင်းဖြစ်ပါ သည်။

၄.၃။ တိုင်းရင်းသားလူမျိုးစုများဦးရေ

နောင်ကိုင်းကျေးရွာတွင်နေထိုင်သောတိုင်းရင်းသားလူမျိုးစုမှာ ကရင်လူမျိုးဖြစ်ပါသည်။ ကရင်လူမျိုး အိမ်ထောင်စု (၈၅) စုတွင် အမျိုးသား (၂၉၅)ဦးနှင့် အမျိုးသမီး (၂၄၆)ဦး စုစုပေါင်း (၅၄၁)ဦး ရှိပါသည်။

၄.၄။ ထိခိုက်လွယ်သောအိမ်ထောင်စုများအရေအတွက်

နောင်ကိုင်းကျေးရွာကျေးရွာတွင် သက်ကြီးရွယ်အို (၆၅နှစ် နှင့် အထက်) (၂၅) ဦး၊ မသန်စွမ်း (၁၅) ဦးတို့ရှိ ပါသည်။

၄.၅။ အထောက်အပံ့ဖြစ်စေသော အဆောက်အဦးများ

နောင်ကိုင်းကျေးရွာတွင် မူလတန်းကျောင်း (၁)ကျောင်း၊ ဘုန်းကြီးကျောင်း (၁)ကျောင်း၊ စေတီ တို့ရှိပါသည်။

**၄.၆။ အဓိကဝင်ငွေရ (သို့) စီးပွားရေးလုပ်ငန်းများ။**

ရွာသူ/သားများ၏ အဓိကစီးပွားရေးမှာ စိုက်ပျိုးရေးလုပ်ငန်းဖြစ်ပါသည်။ စိုက်ပျိုးရေးတွင် လယ်စိုက်ပျိုး လုပ်ကိုင်သူနှင့် ဥယျာဉ်စိုက်ပျိုးသူများဖြစ်ပါသည်။

**၄.၇။ ပိုင်ဆိုင်မှု မြေဧရိယာနှင့်သဘာဝ သယံဇာတများ။**

လယ်/ယာမြေ၊ ဥယျာဉ်ခြံ၊ လက်တွန်းထွန်စက်၊ ကား၊ မော်တော်ဆိုင်ကယ်၊ အသေးစားအိမ်ဆိုင်များ၊ ထော်လာဂျီ၊ အပ်ချုပ်စက်၊ စက်တပ်လှေ၊ မြက်ရိတ်စက်၊ ရေတွင်း၊ ခိုင်းနွားတို့ရှိပါသည်။

**၄.၈။ အခြားသတင်းအချက်အလက်များ။**

အုပ်ချုပ်ရေးအဖွဲ့၊ ကျောင်းကော်မတီ၊ ဂေါပကအဖွဲ့၊ အိုးသူကြီးအဖွဲ့၊ သာရေး/နာရေးအဖွဲ့၊ အမျိုးသမီးရေးရာအဖွဲ့၊ လူငယ်အဖွဲ့တို့သည်ကျေးရွာတွင်းတည်ရှိသော အဖွဲ့အစည်းများဖြစ်ပါသည်။

ကျေးရွာပြင်ပရှိ အဖွဲ့အစည်းများနှင့် ဌာနများ နှင့်လည်းချိတ်ဆက်မှုရှိပါသည်။ Phase M, DRD, ထွေအုပ်ရုံးတို့ နှင့်ချိတ်ဆက်ပါသည်။

**၅။ လူထုပူးပေါင်းပါဝင်သော လူမှုဆန်းစစ်ခြင်းနှင့် အကဲဖြစ်ခြင်း လုပ်ငန်းစဉ် အကျဉ်းချုပ်။**

စဉ်	အသုံးပြုသော PRA Tool	ပါဝင်ဆွေးနွေးသူဦးရေ			အဓိကဆွေးနွေးသည့်အချက်များ
		က	မ	ပ	
၁	လူမှုရေးနှင့်အရင်းအမြစ်ပြုမြေပုံ	၃	၁၂	၁၅	စိုက်ပျိုးရေးလုပ်ငန်း၊ နိုင်ငံခြား (ထိုင်း) ရွှေ့ပြောင်းလုပ်ကိုင်သူများခြင်း။
၂	ရာသီခွင်ပြ - ပြကဒိန်	၃	၁၂	၁၅	မွေးမြူရေးလုပ်ငန်း၊ ဝင်ငွေနည်းပါးခြင်း၊ သောက်သုံးရေရှားပါးခြင်း၊ လမ်းပန်းဆက်သွယ်ရေး၊ ကျန်းမာရေး၊ ပွဲတော်ရက်များ။
၃	ဥစ္စာနေကြွယ်ဝမှုအဆင့်	၃	၁၂	၁၅	အဆင်မပြေသောအိမ်ထောင်စု

					()စု၊ အလုပ် အကိုင်ရှားပါးခြင်း၊ ကျန်းမာရေး၊ ပညာရေး။
၄	ပင့်ကူအိမ် (ကျား-မရေးရာ)	၃	၁၂	၁၅	ပညာတတ်မြောက်မှု၊ ဝင်ငွေနည်းပါးခြင်း၊ အလုပ်အကိုင်အခွင့်အလမ်းရှားပါးခြင်း၊ အမျိုးသမီးများ ဝင်ငွေရ အလုပ်အကိုင်မရှိခြင်း၊ ကျန်းမာရေး။
၅	ပိုင်ဆိုင်မှုသုံးသပ်ခြင်း	၃	၁၂	၁၅	အပ်ချုပ်စက်အမျိုးသမီးများသုံးစွဲမှုများသည်။ လက်တွန်းထွန်စက်၊ ထော်လာဂျီ၊ မြက်ရိတ်စက်၊ စက်တပ်လှေ၊ အမျိုးသားများ သုံးစွဲမှုများသည်။ ဆိုင်ကယ်၊ ကား၊ ရေတွင်း၊ ဘုန်းကြီးကျောင်း၊ လယ်နွား တို့ကို အမျိုးသား၊ အမျိုးသမီးတို့က သုံးစွဲကြသည်။
၆	အဖွဲ့အစည်းချိတ်ဆက်မှု	၃	၁၂	၁၅	ကျေးရွာတွင်း အုပ်ချုပ်ရေးအဖွဲ့မှ ဩဇာလွှမ်းမိုး၊ကျေးရွာပြင်ပတွင် Phase-M,DRD,ထွအုပ်ရုံးတို့ လွှမ်းမိုးမှုများသည်။





၆.၂။ ရာသီခွင်ပြ - ပြကဒိန် (Seasonal Calendar)

ရာသီဥတုအခြေအနေအထား	ရာသီခွင် ပြကဒိန်											
	ဇူလိုင်	ဇူလိုင်	ဇူလိုင်	ဇူလိုင်	ဇူလိုင်	ဇူလိုင်	ဇူလိုင်	ဇူလိုင်	ဇူလိုင်	ဇူလိုင်	ဇူလိုင်	ဇူလိုင်
အပူချိန်	အပူ	အပူ	အပူ	အပူ	အပူ	အပူ	အပူ	အပူ	အပူ	အပူ	အပူ	အပူ
ရေအရေအတွက်	နည်းပါး	နည်းပါး	နည်းပါး	နည်းပါး	နည်းပါး	နည်းပါး	နည်းပါး	နည်းပါး	နည်းပါး	နည်းပါး	နည်းပါး	နည်းပါး
အလုပ်အကိုင်	အလုပ်အကိုင်	အလုပ်အကိုင်	အလုပ်အကိုင်	အလုပ်အကိုင်	အလုပ်အကိုင်	အလုပ်အကိုင်	အလုပ်အကိုင်	အလုပ်အကိုင်	အလုပ်အကိုင်	အလုပ်အကိုင်	အလုပ်အကိုင်	အလုပ်အကိုင်
အခြားအချက်အလက်	အခြားအချက်အလက်	အခြားအချက်အလက်	အခြားအချက်အလက်	အခြားအချက်အလက်	အခြားအချက်အလက်	အခြားအချက်အလက်	အခြားအချက်အလက်	အခြားအချက်အလက်	အခြားအချက်အလက်	အခြားအချက်အလက်	အခြားအချက်အလက်	အခြားအချက်အလက်

၆.၃။ ဥစ္စာနေကြွယ်ဝမှုအဆင့် (Wealth Ranking)

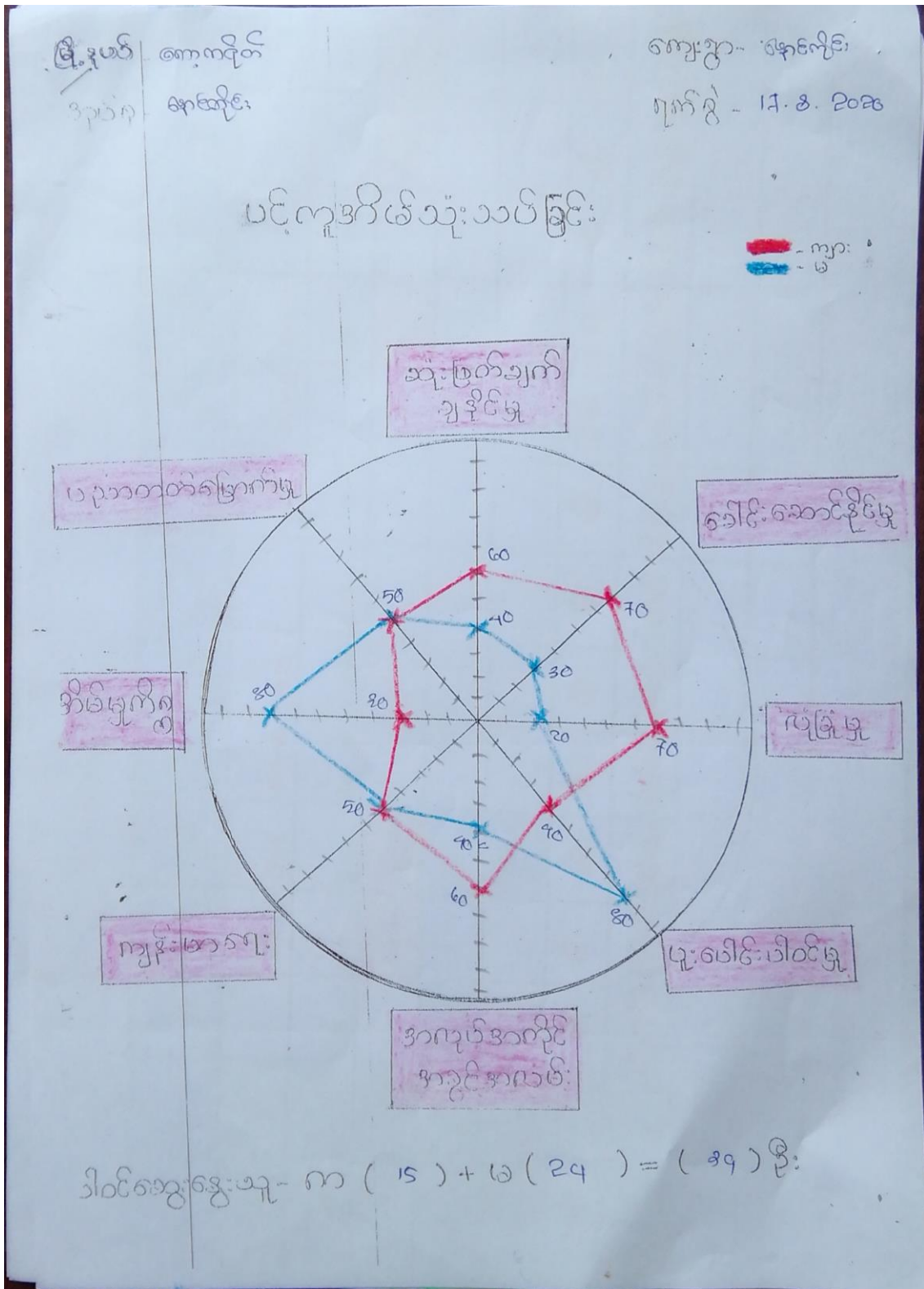
မြို့နယ် - ကော့ကရိတ်မြို့နယ်  
 ရက်စွဲ - 17.8.2020  
 ကျေးရွာ - ကောင်ကိုင်း  
 မြို့နယ် - ကောင်ကိုင်း

ဥစ္စာနေ ကြွယ်ဝမှု ဖြစ်ပေါ်ရေး

အမျိုးအစား	သတ်မှတ်ချက် / ဥပမာများ	မိသားစုအရေအတွက်	ရာခိုင်နှုန်း
အဆင့်မြင့်ဆုံး	လယ် (၇၀၀၀၀) ၁၅ ဧက) ကိုက်ခင်း၊ ပျဉ်းခင်း၊ ပွဲဖိုးခင်း၊ ဆွဲလား၊ TV၊ သစ်ခင်း၊ ရာကွဲ၊ ကား၊ ဆိုင်ကယ်၊ မုန့်၊ ခဲ၊ ရေခဲ၊ ဆီလား	13	15%
အဆင့်အလယ်	လယ် (၄၀၀၀၀) ၆ ဧက)၊ ပွဲဖိုးခင်း၊ သစ်ခင်း၊ ကား၊ ဆွဲလား၊ ဆွဲလား၊ ရေခဲ၊ ရေခဲ၊ ရေခဲ၊ ဆိုင်ကယ်၊ TV၊ ဆီလား	34	40%
အဆင့်အနိမ့်	လယ် (၂၀၀၀၀) ၃ ဧက)၊ ခင်းဖမ်းခင်း၊ ကျွဲ၊ ဆွဲလား၊ ဆွဲလား၊ ဆွဲလား၊ ဆွဲလား၊ ဆွဲလား၊ ဆွဲလား၊ ဆွဲလား၊ ဆွဲလား၊ ဆွဲလား	26	31%
အဆင့်အနိမ့်ဆုံး	ခင်းဖမ်းခင်း၊ ကျွဲ၊ ဆွဲလား၊ ဆွဲလား၊ ဆွဲလား၊ ဆွဲလား၊ ဆွဲလား	12	14%
	စုစုပေါင်း အရေအတွက်	85	100%

ပါဝင်မှုအရေအတွက် - (၁၅) ဦး + ၀ - (၃၄) ဦး - စုစုပေါင်း = ( ၈၅ ) ဦး

၆.၄။ ပင့်ကူအိမ် (ကျား-မရေးရာ) (Spider Diagram)



၆.၅။ ပိုင်ဆိုင်မှုသုံးသပ်ခြင်း (Asset Mapping)

ကျေးရွာစိုက်ပျိုးရေး  
 ၂၀၂၅- ၂၀၂၆ ခုနှစ်

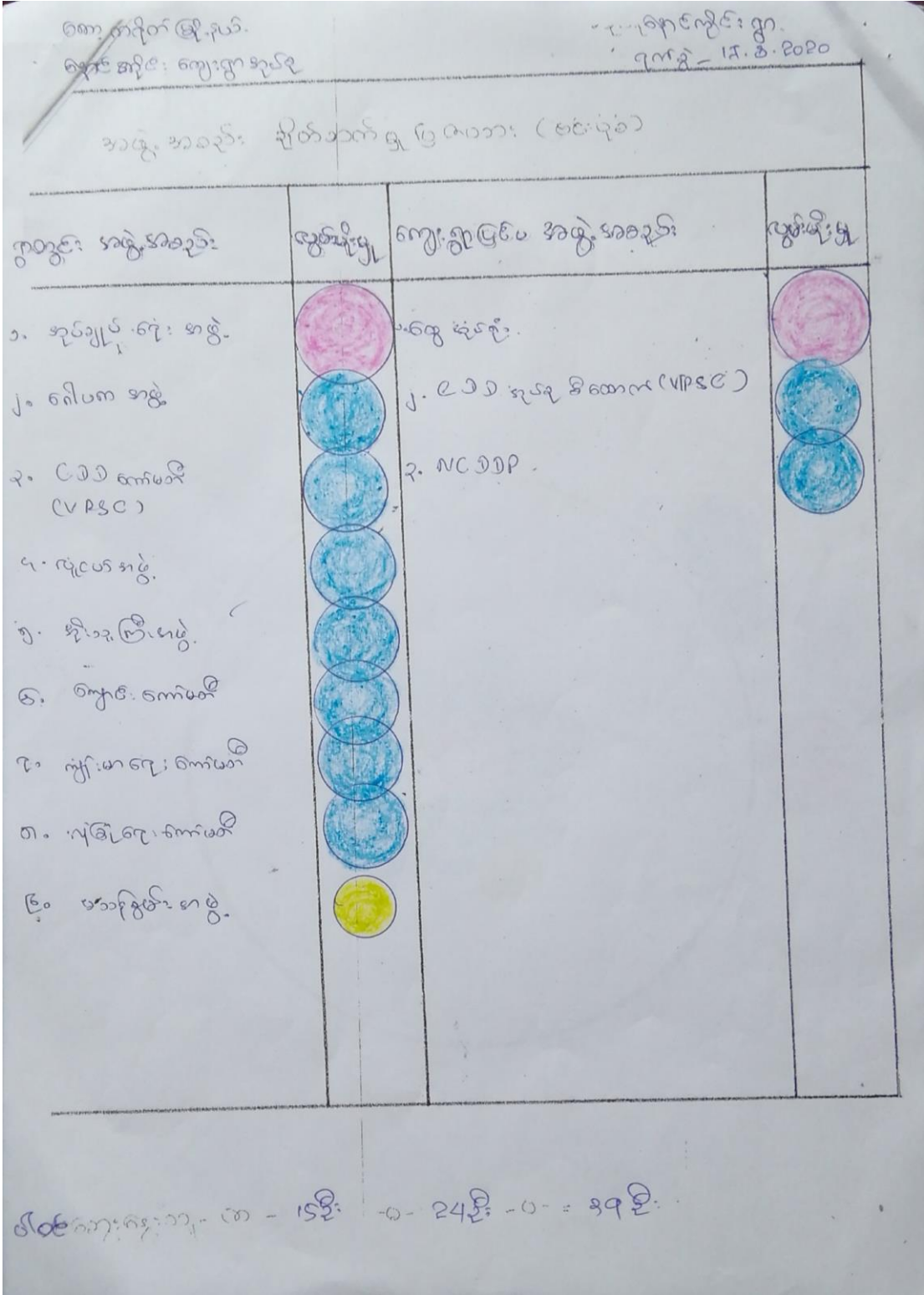
ကျေးရွာ - နောင်ကိုင်း  
 အုပ်စု - နောင်ကိုင်း

ပိုင်ဆိုင်မှု သုံးသပ်ခြင်း  
 အရင်းအမြစ် သုံးစွဲမှု၊ ဆိပ်ချွန်မှုပြုလေ့

သုံးစွဲသူ			ဆိပ်ချွန်သူ		
ကျား	မ	ကျား + မ	ကျား	မ	ကျား + မ
၁. ဝတ်ဆွဲဆွဲဆွဲ	၁. အင်အားစွမ်း	၁. ချောင်း	၁. လက်ကိုင်ဖုန်း	၁. အပူချိန်	၁. ချောင်း
၂. ကား		၂. စွဲနွား	၂. ကား		၂. စွဲနွား
		၃. ရေတွင်း	၃. ရေတွင်း		၃. စာသင်ကျောင်း
		၄. ဆိုင်ကယ်	၄. ဆိုင်ကယ်		
		၅. စာသင်ကျောင်း			
		၆.			

၁၀-၁၅ နှစ် - ၁၅ နှစ် - ၂၀ နှစ် - ၃၀ နှစ် -

၆.၆။ အဖွဲ့အစည်းချိတ်ဆက်မှု (Venn Diagram)





၇။ ကျေးရွာဖွံ့ဖြိုးရေးအစီအစဉ်အတွက် အသုံးပြုသော PRA Tool တစ်ခုချင်းစီ၏ ဆွေးနွေးခြင်း နှင့်ဆန်းစစ်ခြင်း။

စဉ်	အသုံးပြုသော PRA Tool	ဆွေးနွေးခြင်းနှင့်ဆန်းစစ်ချက် ရလဒ်များ
၁	လူမှုရေးနှင့်အရင်းအမြစ်ပြ မြေပုံ	လယ်၊မွေးမြူရေး၊ ရာသီသီးနှံ၊ ရာဘာခြံ၊ ကျောက်၊ သဲ အဓိကအသက်မွေးဝမ်းကြောင်း ဖြစ်သည်။ သဲ၊ ကျောက်များပေါများပြီး ငါး၊ သစ်တောများ ရှားပါး လာသည်။ သီးခြားနေထိုင်သည့်အုပ်စု မရှိ၊ ဗုဒ္ဓဘာသာ အများဆုံးနေထိုင်ကြသည်။ ကျေးရွာအတွင်း ပြောင်း ရွှေ့မှု အနည်းအကျဉ်းသာရှိသည်။ ပြောင်းရွှေ့ လုပ်ကိုင် ခဲ့သောနေရာမှာ ထိုင်း၊ အမေရိကန်နိုင်ငံတို့ဖြစ်သည်။
၂	ရာသီခွင်ပြ - ပြကဒိန်	အဓိကအသက်မွေးကြောင်းမှာ- လယ်ယာလုပ်ငန်းကို အိမ်ထောင်စု(၅၀)% လုပ်ကိုင်၊ အမျိုးသမီးအိမ်ထောင်စု (၅)% လုပ်ကိုင် တနှစ်ပတ်လုံး အလုပ်မလုပ်နိုင်ပါ။ ဈေးရောင်း၊ ကျဘန်း၊ စိုက်ပျိုးရေး လုပ်ကိုင်သည်။ ဆင်းရဲသား၊ မသန်စွမ်းများက လယ်ယာလုပ်ငန်း၊ ကျဘန်း၊ ဈေးရောင်းမှီခိုသည်။ တစ်ရက်တာပျမ်းမျှ ဝင်ငွေ(၅၀၀၀)၊ တစ်နှစ်ပတ်လုံး မလုံလောက်ပါ။ ပစ္စည်း ပေါင်နှံ၊ ရောင်းချခြင်း၊ ချေးငွေ၊ (မလုံလောက်ပါက)၊ ရေကြီးခြင်း၊ စပါးအထွက်နှုန်း လျော့ကျခြင်း။ လယ်ယာ လုပ်ငန်း၊ အမျိုးသမီး၊ အမျိုး သားဝင်ငွေ မတူပါ။ နေ့စား လုပ်အားခ တူပါသည်။ အိမ်မှုကိစ္စ အလုပ်များခြင်း၊ အလုပ်အကိုင် အခွင့်အလမ်းနည်းခြင်း။
၃	ဥစ္စာနေကြွယ်ဝမှုအဆင့်	-ဆင်းရဲသည့်အိမ်(၁၂)အိမ်ရှိသည်။ -အလုပ်အကိုင်အခွင့်အလမ်းမရှိခြင်း၊ ကျန်းမာရေး မကောင်းခြင်း၊ အိမ်ထောင်ဦးစီး မရှိခြင်း၊ အမျိုးသမီး အိမ်ထောင်ဦးစီး ဖြစ်နေခြင်းတို့ကြောင့် ဆင်းရဲခြင်း ဖြစ်သည်။ -ဆင်းရဲနွမ်းပါးသူကိုသွားရောက်စည်းရုံးပေးပြီး ကျေးရွာ ဖွံ့ဖြိုးရေးအကြောင်းကို ရှင်းပြပြီး ပါဝင်လာအောင်



		ဆောင်ရွက်ရမည်။ -ဆင်းရဲနွမ်းပါးသူကိုအလုပ်ဖန်တီးပေးမည်။ (လမ်းပြုပြင်ခြင်း၊ တံတားပြန်လည်တည်ဆောက်ခြင်း၊ ကျောင်းပြန်လည်တည်ဆောက်ခြင်း စသည့် ကျေးရွာ ဖွံ့ဖြိုးရေးတွင် ပါဝင်လာစေခြင်း)
၄	ပင့်ကူအိမ် မရေးရာ) (ကျား-	-အမျိုးသမီးနှင့်အမျိုးသားအမှတ်ကွာခြင်းမှာအမျိုးသမီး များမှာ အိမ်မှုကိစ္စပိုလုပ်ရခြင်း၊ အမျိုးသားများမှာ အပြင်အလုပ်၊ အလုပ်ကြမ်း ပိုလုပ်ကိုင်ရခြင်း။ -မတူညီသောအခွင့်အလမ်းရှိပြီး မိရိုးဖလာအရသာ နေထိုင်ကြသည်။ -အမျိုးသားနှင့်အမျိုးသမီးနှိုင်းယှဉ်လျှင် အမျိုးသမီး၏ စိန်ခေါ်မှုမှာ အမျိုးသမီးများက လုံခြုံမှုအားနည်းခြင်း၊ ခေါင်းဆောင်မှု၊ နေရာပေးမှုမရှိခြင်း၊ ဆုံးဖြတ်ချက် ချပိုင်ခွင့်အားနည်းခြင်းတို့ကြောင့်ဖြစ်သည်။ -အမျိုးသမီးအခြေအနေတိုးတက်ရန် ရွာတွင်းကွန်က ရစ်လမ်းအဆင့်မြှင့်တင်ခြင်းလုပ်ငန်းနှင့် အသက်မွေး ဝမ်းကြောင်းသင်တန်းဖြင့် လုပ်ဆောင်ပေးသင့်သည်။
၅	ပိုင်ဆိုင်မှုသုံးသပ်ခြင်း	-အမျိုးသမီးမသုံးပြုသောအရင်းအမြစ်မှာအပ်ချုပ်စက် ဖြစ်သည်။ -အမျိုးသားအသုံးပြုသောအရင်းအမြစ်မှာ လက်တွန်း ထွန်စက်ဖြစ်သည်။ နှစ်ဦးစလုံးအသုံးပြုသော အရင်း အမြစ်မှာချောင်း၊ ခိုင်းနွား၊ ကျွဲ၊ ရေတွင်း၊ မိုးရေသို လှောင်ကန်၊ ကားတို့ဖြစ်သည်။ အရင်းအမြစ်များကို အမျိုးသားများက ထိန်းချုပ်ကြပြီး အသုံးပြုရန်အတွက် နှစ်ဦးစလုံး ဆုံးဖြတ်ချက်ချကြသည်။ -အမျိုးသမီးများအသုံးပြုပြီးအမျိုးသားများက ထိန်းချုပ် လျှင် မိသားစုစကားများခြင်း ရှိမည်။
၆	အဖွဲ့အစည်းချိတ်ဆက်မှု	-အုပ်ချုပ်ရေးအဖွဲ့၊ ဂေါပက၊ လူငယ်၊ လုံခြုံရေး၊ အိုးသူကြီးအဖွဲ့များက လူမှုရေး၊ ဘာသာရေး၊ စီးပွားရေး

		<p>တို့တွင် လုပ်ကိုင်ကြသည်။</p> <ul style="list-style-type: none"> <li>-အမျိုးသမီးပါဝင်သောအဖွဲ့မှာ လူငယ်၊ အိုးသူကြီး၊ Phase-M၊ ကျန်းမာရေးကော်မတီ၊ ကျောင်းကော်မတီ၊ ရပ်မိ၊ ရပ်ဖ၊ မသန်စွမ်းတို့ဖြစ်သည်။</li> <li>-အုပ်ချုပ်ရေးအဖွဲ့က ကျေးရွာဖွံ့ဖြိုးရေးအတွက် အဓိက အခန်းကဏ္ဍမှပါဝင်သည်။</li> <li>-ကျေးရွာခေါင်းဆောင်များက အခက်အခဲဖော်ထုတ်ခြင်း၊ ဖြေရှင်းပေးခြင်း၊ အကြံပြုပေးခြင်း၊ ဆုံးဖြတ်ချက်ချပေးခြင်း၊ စည်းရုံးလှုံ့ဆော်ပေးခြင်းများတွင် ပါဝင်သည်။</li> <li>-NGOနှင့် ချိတ်ဆက်လျှင် ကျေးရွာဖွံ့ဖြိုးရေးနှင့် ကျန်းမာရေး အထောက်အပံ့ရပါသည်။</li> </ul>
--	--	---

၈။ ကျေးရွာဖွံ့ဖြိုးရေးအစီအစဉ်ဆောင်ရွက်မှု မှတ်တမ်းဓာတ်ပုံ။



၉။ ကျေးရွာစီမံခန့်ခွဲရေးအဖွဲ့၏ အဖွဲ့ဝင်များစာရင်း။

စဉ်	အမည်	ကျား	မ	တာဝန်	မှတ်ချက်
၁	ဦးဘစိန်	✓		ကျေးရွာစေတနာ့ဝန်ထမ်း	
၂	နော်ချယ်ရီဝင်း		✓	ကျေးရွာစေတနာ့ဝန်ထမ်း	
၃	ဦးထွန်းရီ	✓		စီထောက်ဥက္ကဋ္ဌ	
၄	ဒေါ်သီတာဦး		✓	စီထောက်ဥက္ကဋ္ဌ	
၅	ဦးဖခလော့	✓		ဝယ်ယူရေးကော်မတီ ခေါင်းဆောင်	
၆	ဒေါ်ဝင်းမြင့်		✓	ဝယ်ယူရေးကော်မတီအဖွဲ့ဝင်	
၇	ဦးဖားချေ	✓		ဝယ်ယူရေးကော်မတီအဖွဲ့ဝင်	
၈	ဦးသိန်းစိန်	✓		စောင့်ကြည့်ကြီးကြပ်ရေး ခေါင်းဆောင်	
၉	ဦးညာဏ်မြင့်	✓		စောင့်ကြည့်ကြီးကြပ်ရေး အဖွဲ့ဝင်	
၁၀	ဒေါ်ရင်ကြည်		✓	စောင့်ကြည့်ကြီးကြပ်ရေး အဖွဲ့ဝင်	
၁၁	ဒေါ်သိန်းဟန်		✓	လုပ်ငန်းလည်ပတ်ပြုပြင်ထိန်း သိမ်းရေးခေါင်းဆောင်	
၁၂	ဒေါ်မူလား		✓	လုပ်ငန်းလည်ပတ်ပြုပြင်ထိန်း သိမ်းရေး အဖွဲ့ဝင်	
၁၃	ဦးသောင်းစိန်	✓		လုပ်ငန်းလည်ပတ်ပြုပြင်ထိန်း သိမ်းရေး အဖွဲ့ဝင်	
၁၄	ဦးမြကြိုင်	✓		ကျေးရွာစာရင်းကိုင်	
၁၅	ဦးသိန်းကြည်	✓		ဝေဖန်အကြံပြုကိုယ်စားလှယ်	
၁၆	ဒေါ်ကလီ		✓	ဝေဖန်အကြံပြုကိုယ်စားလှယ်	

၁၀။ ကျေးရွာအခြေခံသတင်းအချက်အလက် ပုံစံ ၈-၁ (PC - 1)

ကျေးရွာခေါင်းဆောင်အမည် ဦးသိန်းကြည်		ကျေးရွာခေါင်းဆောင် ဖုန်းနံပါတ် ၀၉၇၈၇၄၉၆၇၇၄		လူထုစည်းရုံးရေးမှူးအမည် နော်မေရီယာဖော	
ပြည်နယ် ကရင်	မြို့နယ် ကော့ကရိတ်	ကျေးရွာအုပ်စု- နောင်ကိုင်း		ကျေးရွာ- နောင်ကိုင်း	

က။ လူဦးရေ

လူမျိုးစု	အိမ်ထောင်စု အရေအတွက်	ကိုးကွယ်သည့် ဘာသာ	အိမ်ထောင်စု အရေအတွက်
လူမျိုးစု (၁)...ကရင်	၈၅	ဗုဒ္ဓ	၈၅
လူမျိုးစု (၂).....			
လူမျိုးစု (၃).....			
လူမျိုးစု (၄).....			
အခြား .....			

အကြောင်းအရာ	အရေအတွက်
မသန်စွမ်း	၁၅
သက်ကြီးရွယ်အို (၆၅နှစ် နှင့်အထက်)	၂၅
စစ်ဘေးရှောင်	

လူဦးရေ	အမျိုးသား အရေအတွက်	အမျိုးသမီး အရေအတွက်	စုစုပေါင်း အရေအတွက်
လူမျိုးစု (၁).....ကရင်	၂၉၅	၂၄၆	၅၄၁
လူမျိုးစု (၂).....			
လူမျိုးစု (၃).....			
လူမျိုးစု (၄).....			
အခြား .....			
အိမ်ထောင်ဦးစီး	၇၂	၁၃	၈၅

ခ။ အခြေခံအဆောက်အအုံ အသုံးအဆောင်များ

စာသင်ကျောင်း	အမှန် ခြစ်	ကျန်းမာရေး	အမှန် ခြစ်	ဘာစာရေးအ ဆောက်အအုံများ	အမှန် ခြစ်
အထက်တန်း		ဆေးရုံ		စေတီ	✓
အလယ်တန်း		ကျန်းမာရေးဌာန		ဘုန်းကြီးကျောင်း	✓
မူလတန်း	✓	ကျန်းမာရေးဌာနခွဲ		ဟိန္ဒူဘုရားကျောင်း	
မူကြို		ဆေးပေးခန်း		ခရစ်ယာန်ဘုရားကျောင်း း	
အခြား		အခြား		ဗလီ	
မှတ်ချက်		မှတ်ချက်		အခြား	
				မှတ်ချက်	

(ဂ) ကျွမ်းကျင်သူများမှတ်တမ်း (ကျေးရွာတွင်း သို့ အခြားမှလာရောက်)

	ပညာရေး		ကျန်းမာရေး			လက်မှုပညာ		
	ရွာတွင် း	ပြင်ပ		ရွာတွင် း	ပြင်ပ		ရွာတွင် း	ပြင်ပ
အထက်တန်း ဆရာ/မ			ဆရာဝန်			လက်သ မား	✓	
အလယ်တန်း ဆရာ/မ			ကျန်းမာ ရေးမှူး			ပန်းရုံ	✓	
မူလတန်း ဆရာ/မ	✓	✓	ကျန်းမာ ေး ဆရာမ			လျှပ်စစ် ကျွမ်းကျင်		
မူကြို ဆရာ/မ			သားဖွား ဆရာမ			ရေပိုက် သွယ်		
အခြား			ကျန်းမာ ေး			စက်ပြင်	✓	

			လုပ်သား					
--	--	--	---------	--	--	--	--	--

(ဃ) ကျေးရွာသို့ရောက်နိုင်သည့်လမ်းအခြေအနေ / အုပ်စုနှင့်ဆက်သွယ်ထားသော လမ်းအခြေအနေ

ကျောက်ကြမ်းလမ်း ကတရာလမ်း ကွန်ကရစ်လမ်း ဆိုင်ကယ်လမ်း  
ကျောက်ခင်းလမ်း မြေသားလမ်း လူသွားလမ်း အခြား -----

(င) ကျေးရွာဖွံ့ဖြိုးရေးစီမံချက်

၁။ လူထုဗဟိုပြုစီမံကိန်းမစတင်မှီ ကျေးရွာတွင် ဖွံ့ဖြိုးရေး ----- ရှိပါသည်/မရှိပါ/မသိပါ စီမံချက်ရှိခဲ့ပါသလား?

၂။ ရှိခဲ့လျှင်ထိုစီမံချက်ကိုမည်သည့်ခုနှစ်တွင်စတင်ခဲ့သလဲ?----- (၂၀၁၅ခုနှစ်)/ မသိပါ

၃။ ထိုစီမံချက်ကို မြို့နယ်မှအတည်ပြုခဲ့ပါသလား----- ပြုခဲ့သည်/မပြုပါ/မသိပါ

(စ) ခရီးအကွာအဝေး

၁။ ကျေးရွာ၏ဗဟိုမှ အုပ်စုရွာသို့ခရီးမည်မျှကွာဝေးသနည်း။----- (...)မိုင်/မသိပါ

၂။ ကျေးရွာမှ အုပ်စုရွာသို့သွား/လာရာတွင် အချိန်မည်မျှကြာသနည်း။

ခြောက်သွေ့ရာသီကြာချိန် ..... ထော်လာဂျီ၊ ဆိုင်ကယ်၊ ကား၊ ခြေလျင်၊ စက်လှေ၊ အခြား.....

မိုးရာသီကြာချိန် ..... ထော်လာဂျီ၊ ဆိုင်ကယ်၊ ကား၊ ခြေလျင်၊ စက်လှေ၊ အခြား.....

(ဆ) ပတ်ဝန်းကျင်ဆိုင်ရာ သဘာဝဘေးအန္တရာယ်

ဤကျေးရွာတွင် ရေကြီးခြင်းကဲ့သို့ သဘာဝဘေးအန္တရာယ် ကျရောက်ဖူးပါသလား?

.....မရှိပါ/ .....ရှိပါသည်/ ရှိလျှင်ဖော်ပြပါ .....

(ဇ) ကျေးရွာအတွင်းဖွဲ့စည်းထားသော အဖွဲ့အစည်းများ

လူထုဗဟိုပြုစီမံကိန်းမတိုင်မှီ ဤကျေးရွာတွင် ကျေးရွာဖွံ့ဖြိုးရေးအတွက်အစိုးရ(သို့) ရွာသားများ ကိုယ်တိုင်(သို့) စီမံကိန်းတစ်ခုခုမှ ဖွဲ့စည်းထားသော အဖွဲ့များရှိပါသလား?

(၁) ----- (၂) -----

(ဈ) အထွေထွေအုပ်ချုပ်ရေးဦးစီးဌာန (GAD) မှ မှတ်တမ်းတင်ထားခြင်း။

.....မရှိပါ။ .....ရှိပါသည်။

၁၁။ ကျေးရွာအခြေခံသတင်းအချက်အလက် ပုံစံ ၈-၂ (PC - 2)

စည်းရုံးရေးမှူးဝန်ထမ်းအမည် - နော်မေရီယာဖော			
နေ့စွဲ -၁၇ /၈/၂၀၂၀		စီမံကိန်းစက်ဝန်းအမှန်ဖြစ်ပါ - စက်ဝန်း ၁ (..)။ စက်ဝန်း ၂ (..) စက်ဝန်း ၃ (✓)၊ စက်ဝန်း ၄ (..)	
ပြည်နယ် ကရင်	မြို့နယ် ကော့ကရိတ်	ကျေးရွာအုပ်စု နောင်ကိုင်း	ကျေးရွာ နောင်ကိုင်း

စီမံကိန်းဆောင်ရွက်မှုအဆင့်များ	နေ့စွဲ		အစည်းအဝေးတက်ရောက်သူ အရေအတွက်					အိမ်ထောင်စုစုစုပေါင်း	အိမ်ထောင်စု %
	စတင်သည့်နေ့	ပြီးစီးသည့်နေ့	ကျား	မ	အိမ်ထောင်စု	လူမျိုးစု			
						အရေအတွက်	အမည်		
၁ .ကျေးရွာစီမံကိန်း မိတ်ဆက်အစည်းအဝေး	၁၇.၈.၂၀၂၀	၁၇.၈.၂၀၂၀	၁၈	၂၇	၄၅	၄၅	ကရင်	၈၅	၅၂.၉%
၂. ကျေးရွာဖွံ့ဖြိုးရေး စီမံချက်ရေးဆွဲခြင်း အစည်း အဝေး	၁၇.၈.၂၀၂၀	၁၇.၈.၂၀၂၀	၁၈	၂၇	၄၅	၄၅	ကရင်	၈၅	၅၂.၉%
၃. ကျေးရွာအုပ်စု လုပ်ငန်းဆုံးဖြတ်ချက်ချသည့်အစည်းအဝေး									
၄. မြို့နယ်အဆင့်စီမံကိန်းရေးဆွဲရေးနှင့် အကောင်အထည်ဖော်ရေးကော်မတီ၏ စီမံကိန်းသုံးသပ်မှု အစည်း အဝေး									
၅. မြို့နယ်စီမံကိန်းရေးဆွဲရေးနှင့်အကောင်အထည်ဖော်ရေးကော်မတီ၏ဆုံးဖြတ်မှုကိုရွာသို့အသိပေးအကြောင်းကြားသည့်အစည်း အဝေး									



နေောင်ကိုင်း ကျေးရွာ တတိယနှစ်စက်ဝန်း ကျေးရွာဖွံ့ဖြိုးရေးအစီအစဉ် စီမံကိန်း သတ္တမနှစ်

၆. စီမံကိန်းလုပ်ငန်းခွဲ စီမံချက်ရေးဆွဲခြင်း									
အစည်း အဝေး									
၆.၁ စီမံကိန်းလုပ်ငန်းအ ကောင်အထည်ဖော် ရေးအစီအစဉ်ရေး ဆွဲခြင်း။									
၆.၂ ဝယ်ယူရေးအစီ စဉ်ရေးဆွဲခြင်း									
၆.၃ ဘဏ္ဍာရေးကုန် ကျမှုလျာထားအစီ အစဉ်ရေးဆွဲခြင်း									
၆.၄ ပြင်/ထိန်းအစီ အစဉ်ရေးဆွဲခြင်း									
၇။ စီမံကိန်းလုပ်ငန်း ခွဲတိုးတက်မှုစောင့် ကြည့်အစည် အဝေး									
၇.၁ အစည်း အဝေး ပထမအကြိမ်									
၇.၂ အစည်း အဝေး ဒုတိယအကြိမ်									
၇.၃ အစည်း အဝေး တတိယအကြိမ်									
၈။စီမံကိန်းလုပ်ငန်းခွဲ အပြီးသတ်စစ်ဆေး ခြင်းအစည်း အဝေး									
၉။ လူထုစစ်ဆေးပွဲ အစည်းအဝေး									

၁၂။ ကျေးရွာဖွံ့ဖြိုးရေးဦးစားပေးအစီအစဉ် ပုံစံ စ-၃ (PC - 3)

စည်းရုံးရေးမှူးအမည် / ဝန်ထမ်းအမည် - နော်မေရီယာဖော			
နေ့စွဲ - ၁၇.၈.၂၀၂၀		စီမံကိန်းစက်ဝန်းအမှန်ဖြစ်ပါ - စက်ဝန်း ၁ (..)။ စက်ဝန်း ၂ (..) စက်ဝန်း ၃ (✓)၊ စက်ဝန်း ၄ (..)	
ပြည်နယ် ကရင်	မြို့နယ် ကော့ကရိတ်	ကျေးရွာအုပ်စု နောင်ကိုင်း	ကျေးရွာ နောင်ကိုင်း

(က) အခက်အခဲအတားအဆီးများအား ဆွေးနွေးခြင်း။ ယခုလက်ရှိအခြေအနေတွင် ကျေးရွာရှိ အဓိကအခက်အခဲအတားအဆီး မည်မျှရှိပါသနည်း။

အုပ်စုဖွဲ့ဆွေးနွေးမှုများမှ တင်ပြသော အခက်အခဲအတားအဆီးများ			
-ရွာတွင်းလမ်းမကောင်းသောကြောင့်ရွာသူ/သားများ ကျောင်းသူ/သားများစွာသွားလာရခက်ခဲခြင်း။	ကျား ...	မ....	ကျား+မ ... ✓
-ကျောင်းဆောင်မကောင်း၍ကျောင်းသူ/သားများစာ သင်ရာတွင်ခက်ခဲခြင်း။	ကျား ...	မ...	ကျား+မ ... ✓
-တံတားမရှိသောကြောင့်သယ်ယူပို့ဆောင်ရေးအခက်အခဲရှိ ခြင်း။	ကျား ...	မ....	ကျား+မ ... ✓
-သောက်သုံးရေလုံလောက်မှုမရှိသောကြောင့်ရွာသူ/သား ရေခပ်ချိန်တွင်အချိန်ပေးရခြင်း။	ကျား ...	မ....	ကျား+မ ... ✓
ကျေးရွာလမ်းမီးမရှိ၍ညဘက်သွားလာရာတွင်အဆင်မပြေခြင်း	ကျား ...	မ ✓	ကျား+မ ...
-စိုက်ပျိုးရေးနည်းပညာမရှိသောကြောင့်စပါးအထွက်နှုန်း အားနည်းခြင်း။	ကျား ... ✓	မ....	ကျား+မ ...
-ကျောင်းဆရာ/မအိမ်ယာမရှိသောကြောင့်နေရာထိုင်ခင်းများ အတွက်အခက်အခဲရှိခြင်း။	ကျား ... ✓	မ....	ကျား+မ ...

(ခ) မျှော်မှန်းခြင်း - နောင်လာမည့် ၅ နှစ်တွင် ကျေးရွာဖွံ့ဖြိုးရေးလျာထားချက်များ

အုပ်စုဖွဲ့ဆွေးနွေးမှုများမှ တင်ပြသော အခက်အခဲအတားအဆီးများ			
-ရွာချင်းဆက်လမ်းကောင်းမွန်လာလျှင်ရွာသူ/သားများသွားလာရာတွင်အဆင်ပြေလာမည်။	ကျား ...	မ....	ကျား+မ ... ✓
-ကျောင်းဆောင်လုံလောက်မှုရှိလာလျှင် ကျောင်းသူ/သားများ အဆင်ပြေစွာ ပညာသင်ယူနိုင်မည်။	ကျား ...	မ....	ကျား+မ ... ✓
-ရွာတွင်းတံတားကောင်းမွန်လာလျှင်ကား၊ထော်လာဂျီများ သွားလာရန်အဆင်ပြေလာမည်။	ကျား ...	မ....	ကျား+မ ... ✓
-အဝီစီတွင်းရေစင်ရေကန်ရရှိလာလျှင်ကျေးရွာလူထုများ ကျန်းမာရေးအဆင်ပြေလာမည်။	ကျား ...	မ.... ✓	ကျား+မ ...
ကျေးရွာတွင်းလမ်းမီးရရှိလာလျှင်ကျေးရွာလူထုများညဘက် သွားလာရာတွင်အဆင်ပြေလာမည်။	ကျား ...	မ.... ✓	ကျား+မ ...
-စိုက်ပျိုးရေးနည်းပညာသင်တန်းရရှိလာလျှင်စပါးအထွက်နှုန်းတိုးလာ၍အဆင်ပြေလာမည်။	ကျား ✓	မ....	ကျား+မ ...
-ကျောင်းဆရာ/မအိမ်ယာရရှိလာလျှင် နေရာထိုင်ခင်းအတွက်ပို၍အဆင်ပြေလာမည်။	ကျား ✓	မ....	ကျား+မ ...

(ဂ) လူထုစီမံကိန်း၏ နောင်လာမည့် ၄ နှစ်တာအတွက် အကျိုးဝင်သော ကျေးရွာဖွံ့ဖြိုးရေး လုပ်ငန်းအစီအစဉ်များ။

ဦးစားပေး အဆင့် သတ်မှတ်ချက်	ကျေးရွာဖွံ့ဖြိုးရေး အတွက် လုပ်ငန်းအစီအစဉ်များ	အဆိုပြုသူ ကျား၊ မ၊ (ကျား+မ)	အခန်း ကဏ္ဍ	ခန့်မှန်း ကုန်ကျ စရိတ် ကျပ်	အကျိုးခံစားခွင့်ရှိသူ ခန့်မှန်းအရေအတွက်		
					ကျား	မ	ပေါင်း
၁	ရွာတွင်းဂဝံမြေ သားလမ်းခင်း ခြင်းလုပ်ငန်း	က+မ	လမ်းပန်းဆက်သွယ်ရေး	၁၇၄၄၆၂၅၀	၂၉၅	၂၄၆	၅၄၁
၂	တံတားရရှိရေး	က+မ	လမ်းပန်းဆက်သွယ်ရေး	၂၁၀၀၀၀၀	၂၉၅	၂၄၆	၅၄၁
၃	မူလတန်းကျောင်းဆောင်သစ် တည်ဆောက်ခြင်း	က+မ	ပညာရေး	၃၂၄၀၀၀၀	၂၉၅	၂၄၆	၅၄၁
၄	ရေစင်အစီစဉ် တွင်းရရှိရေး	မ	ရေနှင့်သန့်ရှင်းရေး	၁၅၀၀၀၀၀	၂၉၅	၂၄၆	၅၄၁
၅	လမ်းမီးရရှိရေး	မ	မီးလင်းရေး	၂၀၀၀၀၀၀	၂၉၅	၂၄၆	၅၄၁

(ဃ) လူထုစီမံကိန်း၏ နောင်လာမည့် ၄ နှစ်အတွက် အကျိုးမဝင်သော ကျေးရွာဖွံ့ဖြိုးရေး လုပ်ငန်းအစီအစဉ်များ။

စဉ်	ကျေးရွာဖွံ့ဖြိုးရေးအတွက် လုပ်ငန်းအစီအစဉ်များ	အဆိုပြုသူ ကျား၊ မ၊ (ကျား+မ)	အခန်း ကဏ္ဍ
၁	စိုက်ပျိုးရေးနည်းပညာရရှိရေး	က	စိုက်ပျိုးရေး
၂	ဝန်ထမ်းအိမ်ယာရရှိရေး	က	အခြား



၁၄။ ကဏ္ဍအလိုက်အနှစ်ချုပ်ဇယား

ကဏ္ဍ	စဉ်	လုပ်ငန်းအမျိုးအစား	အဆိုပြုသူ			ခုနှစ်	ထောက်ပံ့မည့် အဖွဲ့အစည်း (သို့) ဌာန	မှတ်ချက်
			ကျား	မ	ကျား+မ			
အခြေခံအဆောက်အဦး (လမ်း၊ တံတား၊ ရေရရှိရေး၊ မီးလင်းရေး)	၁	ရွာတွင်းဂံမြေသားလမ်းခင်းခြင်းလုပ်ငန်း			✓	၂၀၁၈/ ၂၀၁၉/ ၂၀၂၀	NCDDP	ဆက်လက်ဆောင်ရွက်ရန်
	၂	ကျေးရွာတွင်းတံတားတည်ဆောက်ရေးလုပ်ငန်း			✓	၂၀၁၈/ ၂၀၁၉/ ၂၀၂၀		
	၃	ရေစင်အစီစဉ်တွင်းရရှိရေးလုပ်ငန်း		✓		၂၀၁၈/ ၂၀၁၉/ ၂၀၂၀		
	၄	ကျေးရွာလမ်းမီးရရှိရေးလုပ်ငန်း		✓		၂၀၁၈/ ၂၀၁၉/ ၂၀၂၀		
	၅							
လူမှုစီးပွား (ပညာရေး၊ ကျန်းမာရေးနှင့် ဆိုင်သောအဆောက်အဦးနှင့် အခြားလိုအပ်ချက်များ)	၁	မူလတန်းစာသင်ကျောင်းဆောင်တည်ဆောက်ခြင်းလုပ်ငန်း			✓	၂၀၁၈/ ၂၀၁၉/ ၂၀၂၀		
	၂	ဝန်ထမ်းအိမ်ယာရရှိရေး	✓			၂၀၁၈/ ၂၀၁၉/ ၂၀၂၀		
	၃							
	၄							
	၅							
အသက်မွေးဝမ်းကျောင်း (စိုက်ပျိုးရေး၊ မွေးမြူရေးနှင့် ဆိုင်သော အဆောက်အဦးနှင့် အခြားလိုအပ်ချက်များ)	၁	စိုက်ပျိုးရေးနည်းပညာသင်တန်းရရှိရေး	✓			၂၀၁၈/ ၂၀၁၉/ ၂၀၂၀		
	၂							
	၃							
	၄							
	၅							
သဘာဝဘေးအန္တရာယ်လျော့ပါးရေး	၁							
	၂							
	၃							
	၄							
	၅							

နေောင်ကိုင်း ကျေးရွာ တတိယနှစ်စက်ဝန်း ကျေးရွာဖွံ့ဖြိုးရေးအစီအစဉ် စီမံကိန်း သတ္တမနှစ်

အခြား	၁						
	၂						
	၃						
	၄						
	၅						

၁၅။ လူထုဗဟိုပြုစီမံကိန်း (NCDDP) ဖြင့်ဆောင်ရွက်သော စီမံကိန်းလုပ်ငန်းခွဲများ

စီမံကိန်း စက်ဝန်း	လုပ်ငန်းခွဲအမည်	အတိုင်းအတာ	ထောက်ပံ့ ငွေ (ကျပ်)	ကျေးရွာ ထည့်ငွေ (ကျပ်)	စုစုပေါင်း (ကျပ်)
ပထမနှစ်	ရွာတွင်းဂဝံမြေသားလမ်း ခင်းခြင်းလုပ်ငန်း	၃၄၀၀ 'x၁၂'x ၁'	၁၀,၅၆၀,၀၀၀	၄၈၅,၀၀၀	၁၁,၀၄၅,၀၀၀
ဒုတိယနှစ်	-	-	-	-	-
တတိယနှစ်					
စတုတ္ထနှစ်					