

ပြည်ထောင်စုသမ္မတမြန်မာနိုင်ငံတော်အစိုးရ  
စိုက်ပျိုးရေး၊ မွေးမြူရေးနှင့် ဆည်မြောင်းဝန်ကြီးဌာန  
ကျေးလက်ဒေသဖွံ့ဖြိုးတိုးတက်ရေးဦးစီးဌာန  
သာပေါင်းမြို့နယ်

National Community Driven Development Project  
(NCDDP)



လူထုပတ်ဝန်းကျင်ဆိုင်ရာ  
ကျေးရွာဖွံ့ဖြိုးရေးအစီအစဉ်  
*Village Development Plan (VDP)*

သဲဖြူကျေးရွာအုပ်စု

မာတိကာ

၁	မြို့နယ်မြေပုံ
၂	ကျေးရွာမြေပုံ (တည်နေရာ)
၃	အုပ်စုတွင်ပါဝင်သောကျေးရွာများစာရင်း
၄	ကျေးရွာအခြေခံအချက်အလက်များ
၅	လူထုပူးပေါင်းပါဝင်သောလူမှုဆန်းစစ်ခြင်းနှင့်အကျိုးဖြစ်ထွန်းလုပ်ငန်းစဉ် (PSA/PRA) အကျဉ်းချုပ်ဖော်ပြချက်
၆	ကျေးရွာဖွံ့ဖြိုးရေးအစီအစဉ်အတွက်အသုံးပြုခဲ့သော PRA Tools များနှင့်တစ်ခုချင်းစီ အတွက် သုံးသပ်ချက်များ
၇	ကော်မတီဝင်များရွေးချယ်ခြင်းနှင့်ကျေးရွာဖွံ့ဖြိုးရေးအစီအစဉ်ဆောင်ရွက်မှုမှတ်တမ်းခါတ်ပုံများ
၈	ကျေးရွာအချက်အလက် (ပုံစံ-၁)
၉	စီမံကိန်းစက်ဝန်းအချိန်ဇယား (ပုံစံ-၂)
၁၀	ကျေးရွာဖွံ့ဖြိုးရေးဦးစားပေးအစီအစဉ် (ပုံစံ-၃)
၁၁	အစည်းအဝေးမှတ်တမ်းများ
၁၂	ကဏ္ဍအလိုက်ဦးစားပေးဖွံ့ဖြိုးရေးလုပ်ငန်းစဉ်များ







**ကျေးရွာအတွင်းရှိ အိမ်ထောင်စုနှင့်လူဦးရေ**

အိမ်ထောင်စု	ကျား	မ	စုစုပေါင်း
၆၉	၁၆၉	၁၄၆	၃၁၅

**လူနည်းစု၊ လူမျိုးစု၊ အိမ်ထောင်စု**

ထိခိုက်လွယ်	အိမ်ထောင်စု	ကျား	မ	စုစုပေါင်း
သက်ကြီးရွယ်အို	-	-	-	-
အမျိုးသမီးဦးဆောင်	၆	-	-	၆
မသန်စွမ်း	-	-	-	-
မြေယာမဲ့	-	-	-	-

**ကျေးရွာအတွင်းရှိ အခြေခံအဆောက်အအုံများ**

စဉ်	အဆောက်အအုံအစဉ်	မှတ်ချက်
၁။		

**အဓိကစီးပွားရေးလုပ်ငန်းများ**

စိုက်ပျိုးရေး	မွေးမြူရေး	အသေးစားစီးပွားရေး	အခြား
လယ်	ကြက်	ဈေးဆိုင်	လက်လုပ်လက်စား
ပဲအမျိုးမျိုး	ဝက်		
ဟင်းသီးဟင်းရွက်	ဘဲ		

**ကျေးရွာအတွင်းအဓိကပိုင်ဆိုင်မှုများ**

ကျေးရွာပိုင်ဆိုင်မှုများ	စိုက်ပျိုးရေး	စားကျက်မြေ	သစ်တောမြေ	သဲ/ကျောက်ရရှိမှု	ရေတွင်းရေကန်	စက်ရေကန်
အရေအတွက်	လယ်	-	-	-	၂	-
ကျေးရွာပိုင်ဆိုင်မှုများ			စပါးကြိတ်စက်	ချွေလှေ့စက်	စက်လှေ	ဈေးဆိုင်
အရေအတွက်	-	-	၁	၃	-	၁၅

**ကျေးရွာအတွင်း အဓိကပိုင်ဆိုင်မှုများ**

ကျေးရွာပိုင်ဆိုင်မှုများ	စက်လှေ	ထွန်	ထယ်	ကျွဲ	နွား
အရေအတွက်	၂၅	၂၂	၂၂	-	၃၈
ကျေးရွာပိုင်ဆိုင်မှုများ	ဝက်	-	ကျွမ်းကျင်လုပ်သား	လုပ်သား	-
အရေအတွက်	၁၅	၁	၅	၂၀	-

**အခြားကျေးရွာရှိ အသုံးပြုနိုင်သော အရင်းအမြစ်နှင့် အချက်အလက်များ**

အရင်းအမြစ်	ဆေးခန်း	အလက/အထက	ဈေး	ကျွမ်းကျင်လုပ်သား	လုပ်သား	မြေတူးစက်	လမ်းကြိုတ်စက်
-	-	-	-	၃	၇	-	-

သာပေါင်းမြို့နယ်၊ သဲဖြူကျေးရွာအုပ်စု၊ နန်းလုံးကြိုင် ကျေးရွာ

လူထုပူးပေါင်းပါဝင်သော လူမှုဆန်းစစ်ခြင်းနှင့် အကဲဖြတ်ခြင်းလုပ်ငန်းစဉ် (PSA/PRA) အကျဉ်းချုပ်

စဉ်	အကြောင်းအရာ	ရက်စွဲ	ဦးတည်အုပ်စု	တက်ရောက်သူ			အဓိကဆွေးနွေးချက်များ
				ကျား	မ	ပေါင်း	
၁	ကျေးရွာသမိုင်း	16.11.2017	ရှေ့တို၊ နောက်မီ အမျိုးသား အမျိုးသမီး	၃	၂	၅	ကျေးရွာတွင်ဖြစ်ပျက်ခဲ့သော ထူးခြားဖြစ်စဉ်များနှင့် ဖြတ်သန်းလာခဲ့ပုံများ။
၂	ကျေးရွာလူမှုရေးပြ မြေပုံ	16.11.2017	အမျိုးသား အမျိုးသမီး	၈	၆	၁၄	ကျေးရွာရှိ အိမ်အမျိုးအစားများလမ်းများ၊ ပညာရေး၊ ကျန်းမာရေး လက်လှမ်းမီမှု၊ မုဆိုးမများ၊ ဒုက္ခိတများ။
၃	ရာသီခွင်ပြပြကွဲဒိန်	16.11.2017	အမျိုးသား အမျိုးသမီး	၈	၆	၁၄	စီမံကိန်းလုပ်ငန်းအကောင်အထည်ဖော်ရာတွင် ကျေးရွာလူထုပူးပေါင်းပါဝင်နိုင်ရေး အချိန်ပေးနိုင်သော ကာလအား ဖော်ထုတ်ခြင်းနှင့် ကျေးရွာလူထု ဝမ်းစာဖူလုံမှု ဝင်ငွေရရှိမှုများ။
၄	အဖွဲ့အစည်း ချိတ်ဆက်ပုံ	16.11.2017	အမျိုးသား အမျိုးသမီး	၈	၆	၁၄	ကျေးရွာအတွင်းရှိအဖွဲ့အစည်းများနှင့် ပြင်ပရှိ အဖွဲ့အစည်းများ မည်သို့ချိတ်ဆက်ပုံကို ဖော်ထုတ် ခြင်း။
၅	ပင့်ကူအိမ်ပြမြေပုံ	16.11.2017	အမျိုးသား အမျိုးသမီး	၁၀	၁၅	၂၅	အမျိုးသမီးများနှင့် အမျိုးသားများ၏ လက်ရှိရနေသော အခွင့်အလမ်းများ နှိုင်းယှဉ်ဖော်ထုတ်ခြင်း
၆	ဥစ္စာနေပြမြေပုံ	16.11.2017	အမျိုးသား အမျိုးသမီး	၁၀	၁၅	၂၅	လူမှုစီးပွားအပေါ်အဆင့်သတ်မှတ်ရန်မိမိ ကျေးရွာအလိုက် ပိုင်ဆိုင်မှုများခွဲခြမ်းစိတ်ဖြာခြင်း။
၇	အရင်းအမြစ်ပြမြေပုံ	16.11.2017	အမျိုးသား အမျိုးသမီး	၁၀	၁၅	၂၅	ကျေးရွာ၏အဓိကအသက်မွေးဝမ်းကြောင်း၊ မြေယာပိုင်ဆိုင်မှု၊ သဘာဝ ယုံကြည်စိတ်ချရမှုများ
၈	ပြဿနာသစ်ပင်	16.11.2017	အမျိုးသား အမျိုးသမီး	၁၀	၁၀	၂၀	မိမိကျေးရွာတွင် လက်ရှိကြုံတွေ့ နေရသော အခက်အခဲများဖြစ်ပေါ်စေသောအကြောင်းအရာများနှင့် အကျိုးသက်ရောက်မှု ဖော်ထုတ်ခြင်း။
၉	အကျိုးပြုသစ်ပင်	16.11.2017	အမျိုးသား အမျိုးသမီး	၁၀	၁၅	၂၅	ကျေးရွာ၏ဦးစားပေးလုပ်ငန်းကောင်းမွန်ခြင်းနှင့် အကျိုးရလဒ်
၁၀	ဦးစားပေးအဆင့်များ	16.11.2017	အမျိုးသား အမျိုးသမီး	၁၀	၁၀	၂၀	ဦးစားပေးလုပ်ငန်းအဆင့် များကို အုပ်စုအဖွဲ့အလိုက်မည် သို့အကျိုးခံစားရသည်ကိုဖော်ထုတ်ခြင်း



ဧရာဝတီတိုင်းဒေသကြီး၊ သာပေါင်းမြို့နယ်၊ သဲဖြူ ကျေးရွာအုပ်စု၊ နန်းလုံးကြိုင်ကျေးရွာ

ခုနှစ်	အဖြစ်အပျက်များ	ထိခိုက်မှုနှင့် ဆောင်ရွက်ခဲ့မှုများ
၁၉၅၀ခုနှစ် ဝန်းကျင်	ယခင်နှစ်အစောပိုင်းကပင် တည်ရှိခဲ့ပါသည်။	နန်းလုံးကြိုင်အပင်များ များစွာပေါက်ရောက်သောကြောင့် နန်းလုံးကြိုင်ရွာဟု ခေါ်တွင်ခဲ့ပါသည်။ ကရင်-ဗမာများ စုပေါင်းနေထိုင်ကြပါသည်။ အိမ်ခြေ (၂၀)ခန့် ရှိပါသည်။ လယ်နှင့်ရေလုပ်ငန်းများဖြင့် အသက်မွေး ခဲ့ပါသည်။
၁၉၇၀ခုနှစ် ဝန်းကျင်	ဘာသာရေးအဆောက်အအုံများ ဆောက်လုပ်ခဲ့ပါသည်။	ခရစ်ယာန်ဘုရားနှင့် ဗုဒ္ဓဘာသာဘုန်းကြီးကျောင်းတို့ ဆောက်လုပ်ခဲ့ပါသည်။ အိမ်ခြေ (၃၀)ခန့် ရှိလာပါသည်။
၁၉၆၅ခုနှစ် ဝန်းကျင်	ရွာပျက်စီးခဲ့ပါသည်။	အစိုးရနှင့် ဗကဘတိုက်ပွဲများကြောင့် ရွာမှ ရှောင်တိမ်းခဲ့ရပါသည်။
၁၉၇၀ခုနှစ် ဝန်းကျင်	ရွာပြန်လည် တည်ဆောက်ခဲ့ပါသည်။	ကျေးရွာသူ/သားများပြန်လည်ရောက်ရှိလာပြီး ရွာကို ပြန်လည်တည်ထောင်ကြပါသည်။ လူနေအိမ် (၄၀)ခန့် ရှိပါသည်။ ကရင်-ဗမာများ စုပေါင်းနေထိုင်ကြပါသည်။
၁၉၉၀ခုနှစ် ဝန်းကျင်	တိုးတက်မှုများရှိလာပါသည်။	လူနေအိမ် ပိုမိုများပြားလာပါသည်။ ဘုန်းကြီးမရှိ၍ ကျောင်းပျက်စီးခဲ့ပါသည်။ အစိုးရ စာသင်ကျောင်း ဆောက်လုပ်ပေးပါသည်။ ခရစ်ယာန်ကျောင်းကို ပြန်လည်မွမ်းမံခဲ့ပါသည်။
၂၀၁၆ခုနှစ် ဝန်းကျင်	NGOအဖွဲ့များနှင့် ချိတ်ဆက်ခဲ့ပါသည်။	ပုသိမ်ကရကအဖွဲ့မှ ကျောင်းနေရွယ်ကလေးများ၏ ဖွံ့ဖြိုးရေးလုပ်ငန်း၊ သဘာဝပတ်ဝန်းကျင်ထိန်းသိမ်းရေး လုပ်ငန်းများ လုပ်ဆောင်ခဲ့ပါသည်။ အမကမူလွန် တိုးမြှင့်ခြင်း ခံရပါသည်။

**ဧရာဝတီတိုင်းဒေသကြီး၊ သာပေါင်းမြို့နယ်၊ သဲဖြူ ကျေးရွာအုပ်စု၊ နန်းလုံးကြိုင် ကျေးရွာ  
သမိုင်းကြောင်း**

ဟိုးအရင်နှစ်ကတည်းကပင် ကျေးရွာတည်ရှိခဲ့ပါသည်။ ၁၉၅၀ခုနှစ်ဝန်းကျင်မှစတင်၍ နန်းလုံးကြိုင်အပင်များပေါက်ရောက်သောကြောင့်နန်းလုံးကြိုင်ရွာဟုခေါ်တွင်ခဲ့ပါသည်။ ကရင်ဗမာများစုပေါင်းနေထိုင်ကြပါသည်။ အိမ်ခြေ(၂၀)ခန့်ရှိပါသည်။ လယ်နှင့်ရေလုပ်ငန်းများဖြင့် အသက်မွေးခဲ့ကြပါသည်။

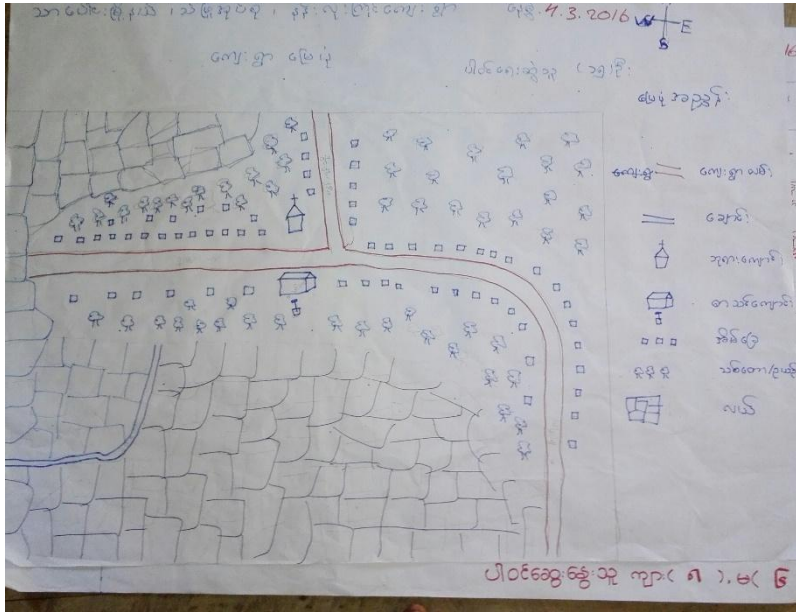
၁၉၇၀ခုနှစ်ဝန်းကျင်လောက်ကတွင်ဘာသာရေးအဆောက်အဦးများဆောက်လုပ်ခဲ့ပါသည်။ ခရစ်ယာန်ဘုရားနှင့်ဗုဒ္ဓဘာသာဘုန်းကြီးကျောင်းတို့ဆောက်လုပ်ခဲ့ပါသည်။ အိမ်ခြေ(၃၀)ခန့်ရှိလာပါသည်။ ၁၉၆၅ခုနှစ်ဝန်းကျင်လောက်တွင်ရွာပျက်ဆီးခဲ့ပါသည်။ အစိုးရနှင့်ဗကပတိုက်ပွဲများကြောင့်ရွာမှရှောင်တိမ်းခဲ့ရပါသည်။

၁၉၇၀ခုနှစ်ဝန်းကျင်လောက်တွင် ရွာပြန်လည်တည်ဆောက်ခဲ့ပါသည်။ ကျေးရွာသူ/သားများပြန်လည်ရောက်ရှိ လာခဲ့ပြီးရွာကိုပြန်လည်တည်ထောင်ခဲ့ပါသည်။ လူနေအိမ်(၄၀)ခန့်ရှိပြီးကရင် ဗမာများစုပေါင်းနေထိုင်ခဲ့ကြပါသည်။ ၁၉၉၀ခုနှစ်ဝန်းကျင်လောက်တွင်လူနေအိမ်များပိုမိုများပြားလာခဲ့ပါသည်။ အစိုးရမှစာသင်ကျောင်းဆောက်လုပ်ပေးခဲ့ပြီးခရစ်ယာန်ကျောင်းကိုလည်းပြန်လည်ပြင်ဆင်ခဲ့ပါသည်။

၂၀၁၆ခုနှစ်ဝန်းကျင်လောက်တွင် NGOအဖွဲ့များချိတ်ဆက်ခဲ့ပြီး ပုသိမ်ဂရုဏာအဖွဲ့ ကျောင်းနေအရွယ်ကလေးများ၏ ဖွံ့ဖြိုးရေးလုပ်ငန်းသဘာဝ ပတ်ဝန်းကျင်ထိန်းသိမ်းရေး လုပ်ငန်းများ လုပ်ဆောင်ခဲ့ပါပြီးမူလွန်ကျောင်းတိုးချဲ့ခဲ့ပါသည်။



သာပေါင်းမြို့နယ်၊ နန်းလုံးကြိုင်ကျေးရွာ  
ကျေးရွာအခြေပြမြေပုံ



သုံးသပ်ချက်

၁။ သောက်သုံးရေရရှိမှု

သောက်သုံးရေရရှိမှု အနေဖြင့်အုတ်စီရေတွင်းရှိပါသည်။ ရေအရင်းအမြစ်ကောင်းပါသည်။

၂။ လမ်းပန်းဆက်သွယ်မှု

ရွာတွင်းလမ်းသည်မြေသားလမ်းဖြစ်၍မိုးရာသီတွင်ဗွတ်ထခြင်း၊ နိမ့်သောနေရာများတွင်ရေမြုပ်ခြင်းဖြစ်တက်ပါသည်။ ရွာချင်းဆက်လမ်းအနေဖြင့်မြေသားလမ်းဖြစ်ပါသည်။

၃။ ပညာရေး

ပညာရေးအနေဖြင့်မူလတန်းကျောင်းရှိပြီးအလယ်တန်းနှင့်အထက်တန်းကိုလှေကြီးတက်နှင့်သာပေါင်းမြို့သို့သွားရောက်တက်ရပါသည်။

၄။ ကျန်းမာရေး

ကျန်းမာရေးနှင့်ပတ်သက်၍ရွာတွင်အရံသားဖွားရှိပါသည်။

၅။ အထွေထွေသုံးသပ်ချက်

လယ်ယာလုပ်ငန်းကြောင့် နွမ်းပါးသူများလည်း အလုပ်ပေးနိုင်ပါသည်။ အရင်းအမြစ်များကို အားလုံး သုံးစွဲကြပါသည်။ ငွေကြေးပြည့်စုံသူများမှ အရင်းအမြစ်များကို ပြုပြင်ထိန်းသိမ်းခြင်းများ ရှိပါသည်။

သာပေါင်းမြို့နယ်၊ သဲဖြူ ကျေးရွာအုပ်စု၊ နန်းလုံးကြိုင်ကျေးရွာ

ရွာသီခွင်ပြဇယား

နန်းလုံးကြိုင်ကျေးရွာ	တနင်္ဂနွေ	တနင်္လာ	မင်္ဂလာ	ဗုဒ္ဓဟူး	သင်္ဂြိုဟ်	သောတနင်္ဂနွေ	စနေ	အင်္ဂါ	ဗုဒ္ဓဟူး	သင်္ဂြိုဟ်	တနင်္ဂနွေ	တနင်္လာ
လအမည်	တနင်္ဂနွေ	တနင်္လာ	မင်္ဂလာ	ဗုဒ္ဓဟူး	သင်္ဂြိုဟ်	သောတနင်္ဂနွေ	စနေ	အင်္ဂါ	ဗုဒ္ဓဟူး	သင်္ဂြိုဟ်	တနင်္ဂနွေ	တနင်္လာ
ရာသီ	☀️	☀️	☁️	☁️	☁️	☁️	☁️	☁️	☁️	☁️	☁️	☀️
အလုပ်အကိုင်	ရွေးချယ်မှု၊ အလုပ်အကိုင်၊ အခြားအလုပ်များ	ရွေးချယ်မှု၊ အလုပ်အကိုင်၊ အခြားအလုပ်များ	ရွေးချယ်မှု၊ အလုပ်အကိုင်၊ အခြားအလုပ်များ	ရွေးချယ်မှု၊ အလုပ်အကိုင်၊ အခြားအလုပ်များ	ရွေးချယ်မှု၊ အလုပ်အကိုင်၊ အခြားအလုပ်များ	ရွေးချယ်မှု၊ အလုပ်အကိုင်၊ အခြားအလုပ်များ	ရွေးချယ်မှု၊ အလုပ်အကိုင်၊ အခြားအလုပ်များ	ရွေးချယ်မှု၊ အလုပ်အကိုင်၊ အခြားအလုပ်များ	ရွေးချယ်မှု၊ အလုပ်အကိုင်၊ အခြားအလုပ်များ	ရွေးချယ်မှု၊ အလုပ်အကိုင်၊ အခြားအလုပ်များ	ရွေးချယ်မှု၊ အလုပ်အကိုင်၊ အခြားအလုပ်များ	ရွေးချယ်မှု၊ အလုပ်အကိုင်၊ အခြားအလုပ်များ
ဝင်ငွေ	၅	၅	၅	၅	၅	၅	၅	၅	၅	၅	၅	၅
ပွဲတော်	အင်္ဂါပွဲ	-	-	-	-	-	-	-	-	-	-	-
အလုပ်ရက်	၅ နေ့	၅ နေ့	၅ နေ့	၅ နေ့	၅ နေ့	၅ နေ့	၅ နေ့	၅ နေ့	၅ နေ့	၅ နေ့	၅ နေ့	၅ နေ့
ရောဂါဖြစ်ပွားမှု	အင်္ဂါပွဲ	အင်္ဂါပွဲ	အင်္ဂါပွဲ	အင်္ဂါပွဲ	အင်္ဂါပွဲ	အင်္ဂါပွဲ	အင်္ဂါပွဲ	အင်္ဂါပွဲ	အင်္ဂါပွဲ	အင်္ဂါပွဲ	အင်္ဂါပွဲ	အင်္ဂါပွဲ
အသားစားစားရာပါမူ	၁၄	၁၄	၁၄	၁၄	၁၄	၁၄	၁၄	၁၄	၁၄	၁၄	၁၄	၁၄
သာသနာတော်အဖွဲ့အစည်းများ	သာသနာတော်အဖွဲ့အစည်းများ	သာသနာတော်အဖွဲ့အစည်းများ	သာသနာတော်အဖွဲ့အစည်းများ	သာသနာတော်အဖွဲ့အစည်းများ	သာသနာတော်အဖွဲ့အစည်းများ	သာသနာတော်အဖွဲ့အစည်းများ	သာသနာတော်အဖွဲ့အစည်းများ	သာသနာတော်အဖွဲ့အစည်းများ	သာသနာတော်အဖွဲ့အစည်းများ	သာသနာတော်အဖွဲ့အစည်းများ	သာသနာတော်အဖွဲ့အစည်းများ	သာသနာတော်အဖွဲ့အစည်းများ

သုံးသပ်ချက်

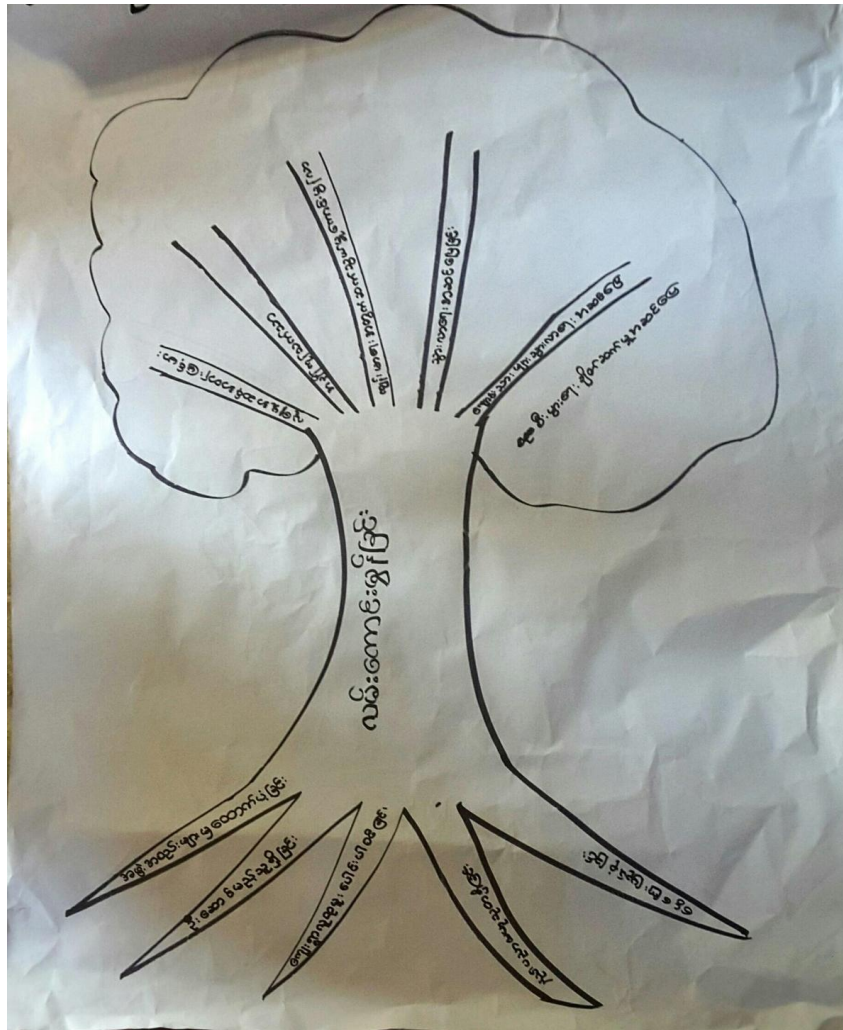
ရွာသီခွင်ပြဇယားကို နန်းလုံးကြိုင်ကျေးရွာရှိ အသင်းအုပ်ဆရာအိမ်တွင် (16.11.2017) က ရေးဆွဲခဲ့ရာ တန်ခူး၊ ကဆုန်၊ တန်ဆောင်မုန်း၊ နတ်တော်၊ ပြာသို၊ တပို့တွဲ၊ တပေါင်းလများသည် ခြောက်သွေ့ရာသီဖြစ်ပြီး၊ နယုန်၊ ဝါဆို၊ ဝါခေါင်၊ တော်သလင်း၊ သီတင်းကျွတ်လများ သည် မိုးရွာသွန်းသော လများဖြစ်ပါသည်။ အလုပ်အကိုင်အနေဖြင့် ရာသီတိုင်းတွင် လယ်လုပ်ငန်း၊ ကွမ်းခြံစိုက်ခြင်းလုပ်ငန်းနှင့် အခြားသီးနှံများစိုက်ပျိုးလုပ်ကိုင်ပါသည်။ တန်ခူး၊ ကဆုန်လများမှ အပ ကျန်လများတွင် ရေလုပ်ငန်းကို လုပ်ကိုင်ကြ ပါသည်။ ဝင်ငွေအနေဖြင့် တန်ခူး၊ ဝါဆို၊ ဝါခေါင်၊ တော်သလင်း၊ သီတင်းကျွတ်၊ တန်ဆောင်မုန်း၊ တပို့တွဲ၊ တပေါင်းလများတွင် မရှိသလောက်နည်း ပါပြီး နတ်တော်လနှင့် ပြာသိုလတွင် အသင့်အတင့်ရှိပါ သည်။ ကဆုန်လနှင့် နယုန်လသည် ဝင်ငွေအများဆုံးလဖြစ်ပါသည်။ ပွဲတော်အနေဖြင့် တန်ခူး၊ ဝါဆို၊ သီတင်းကျွတ်၊ တန်ဆောင်မုန်း၊ နတ်တော်၊ ပြာသိုလများတွင် ပွဲတော်ရှိပြီး ကျန်လများတွင် မရှိပါ။ အားလပ်ရက်အနေဖြင့် တန်ခူး၊ ကဆုန်လများတွင် အသင့်အတင့်ရှိပြီး ကျန်လများတွင် အား လပ်ရက်နည်းပါးပါသည်။ ရောဂါဖြစ်ပွားမှုအနေဖြင့် တန်ခူး၊ ကဆုန်နှင့် တပေါင်း လများတွင် ဝမ်းရောဂါနှင့် အပူကြောင့်ဖြစ်သော ရောဂါများ အဖြစ်များပြီး ကျန်လများ တွင် တုတ်ကွေးနှင့် ငှက်ဖျားရောဂါများ အဖြစ်များပါသည်။ အစားအစာများပါးမှုအနေဖြင့် ကဆုန်၊ နတ်တော်၊ ပြာသိုလများတွင် ပေါများပြီး ကျန်လများတွင် အသင့်အတင့်ရှိပါသည်။ သဘာဝဘေးအန္တရာယ်အနေဖြင့် ဝါဆို၊ ဝါခေါင်၊ တော်သလင်းလများတွင် ရေကြီးနစ်မြုပ်ပြီး ကျန်လများတွင် ဆင်အန္တရာယ်ရှိပါသည်။







သာပေါင်းမြို့နယ်သဲဖြူအုပ်စု နန်းလုံးကြိုင်ကျေးရွာ  
အကျိုးပြုသစ်ပင်ရေးဆွဲခြင်း



သုံးသပ်ချက်

သာပေါင်းမြို့နယ်သဲဖြူအုပ်စု နန်းလုံးကြိုင်ကျေးရွာ အသင်းအုပ်ဆရာအိမ်တွင်အကျိုးပြု သစ်ပင်ကို ရေးဆွဲခဲ့ပါသည်။ ဦးစားပေးလုပ်ငန်းဖြစ်သော ကွန်ကရစ်လမ်း ကိုရေးဆွဲခဲ့ပါသည်။ ကွန်ကရစ် လမ်းကောင်းမွန်ခြင်းမှာ အဖွဲ့အစည်းများမှ ထောက်ပံ့ခြင်းကြောင့် ဦး ဆောင်မည့်သူရှိခြင်းကြောင့် ကျေးရွာလူထုပူးပေါင်းပါဝင်ခြင်းကြောင့် နည်းပညာ ဗဟုသုတရှိ ခြင်းကြောင့် ငွေကြေးပြည့်စုံခြင်း ကြောင့် လမ်းကောင်းမွန်သည်ဟုဆွေးနွေး ထားပါသည်။ လမ်းကောင်းမွန်ခြင်းကြောင့် ရရှိလာ သောအကျိုးရလဒ်မှာ ကွန်ကရစ်လမ်းဖြစ်လာသောကြောင့် လူနေမှုအဆင့်အတန်းမြင့်မားခြင်း ရွံ့နွံထဲမလျှောက်ရသောကြောင့် အချိန်ကုန်သက်သာခြင်း ကျန်းမာရေးဖြစ်လာလျှင်လည်း လမ်း ကောင်းမွန်သောကြောင့် အချိန်မီကုသနိုင်ခြင်း ကျောင်းသား ကျောင်းသူများ ကျောင်းတတ်ရာတွင် သွားလာရေးအဆင်ပြေခြင်း သက်ကြီးရွယ်အိုများ သွားလာရေးအဆင်ပြေခြင်း လမ်းကောင်းမွန် ခြင်းကြောင့် ဈေးရောင်းဈေးဝယ်အဆင်ပြေခြင်း စသည့်အကျိုးရလဒ်များ ရရှိပါ သည်ဟု ဆွေးနွေးထားပါသည်။





ဘာပေါင်းမြို့နယ်၊ သဲဖြူ ကျေးရွာအုပ်စု၊ နန်းလုံးကြိုင်ကျေးရွာ

နေအင်အားပြဇယား

သဲဖြူကျေးရွာအုပ်စု  
နန်းလုံးကြိုင်ကျေးရွာ

ပါဝင်ဆွေးနွေးသူ ၇၃ ( ၁၀ )  
၆ ( ၁၅ )

	ပိုင်ဆိုင်မှု	ဝင်ငွေ	အိမ်ခြေ
ခြေလည်သောအုပ်စု	လယ်၊ ဥယျာဉ်၊ နွား၊ ဂျေဇုန်၊ ပျဉ်ထောင်၊ သွားဖိုး၊ အိမ်၊ မုန့်၊ လယ်ယာ လုပ်ကိုင်	၁၀ သိန်း	၁
အလယ်အလတ်ပြေလည် သောအုပ်စု	လယ်၊ ဥယျာဉ်၊ နွား၊ ပျဉ်ထောင်၊ ခန့်ဖိုး၊ အိမ်၊ လယ်ယာလုပ် ကေတက်	၁၀ သိန်း	၄
နှွယ်ပါးသောအုပ်စု	နေကောင်းဆင်း၊ တေတက်၊ ပါး၊ ခန့်ဖိုး၊ အိမ်	၅ သိန်း	၃၅
ထိခိုက်လွယ်သောအုပ်စု	တဲအိမ်၊ ခန့်ဖိုး၊ ဓလေ့၊ ကျပ်၊ နေကောင်းဆင်း၊ တေတက်	၃ သိန်း	၈

သုံးသပ်ချက်

နေအင်အားပြဇယားကိုနန်းလုံးကြိုင်ကျေးရွာအသင်းအုပ်စုဆရာအိမ်၌(16.11.2017)ရက်နေ့တွင်ရေးဆွဲဆွေးနွေးရာအနွမ်းပါးဆုံးအုပ်စု (ထိခိုက်လွယ်)သည် ခန့်မိုး၊ ခန့်ကာ၊ ပါးကြမ်းခင်းဖြင့် နေထိုင်ပါသည်။ လယ်ဧကပိုင်ဆိုင်ခြင်း မရှိပါ။ကျပ်အလုပ်များလုပ်ကိုင်ပါသည်။ တစ်နှစ်တာဝင်ငွေ (၃)သိန်းရရှိပါသည်။ အိမ်ခြေ (၈)လုံး ရှိပါသည်။

နွမ်းပါးအုပ်စုသည် ခန့်မိုး၊ ထရံကာ၊ ပျဉ်ခင်းအိမ်များ ဖြစ်ပါသည်။တော တက်သောအလုပ်လုပ်ကိုင်ကြပါသည် ။ တစ်နှစ်တာဝင်ငွေ (၅)သိန်းခန့်ရရှိပါသည်။ အိမ်ခြေ (၃၅)လုံး ရှိပါသည်။

အလယ်အလယ်အုပ်စုသည် ပျဉ်ထောင်ခန့်မိုးအိမ်များဖြစ်ပါသည်။ လယ်၊ နွား၊ ဥယျာဉ်တို့ ပိုင်ဆိုင်ပါသည်။ တစ်နှစ်တာဝင်ငွေမှာ (၁၀)သိန်းခန့်ရှိပြီး အိမ်ခြေ (၁)လုံးရှိပါသည်။

ချမ်းသာအုပ်စုတွင် ပျဉ်ထောင်သွပ်မိုးအိမ်များဖြစ်ပါသည်။ လယ်၊ စက်၊ နွားနှင့်ဥယျာဉ်တို့ကိုပိုင်ဆိုင်ပါ သည်။ တစ်နှစ်တာဝင်ငွေမှာ (၂၀)သိန်းခန့် ရှိပြီး အိမ်ခြေ (၇)လုံး ရှိပါသည်။

အချုပ်အရ အလယ်အလတ်နှင့် ချမ်းသားအုပ်စုတွင်သာ ငွေကြေးပြေလည်ပြီး နွမ်းပါးနှင့် အနွမ်းပါးဆုံး (ထိခိုက်လွယ်)အုပ်စုတွင် အကြွေးတင်မှုများ အစဉ်ရှိနေပါသည်။

သာပေါင်းမြို့နယ်၊ သဲဖြူ ကျေးရွာအုပ်စု၊ နန်းလုံးကြိုင် ကျေးရွာ

အရင်းအမြစ်ပြဇယား

အရင်းအမြစ်ပြဇယား			
စဉ်	အရင်းအမြစ်	သုံးစွဲသူ	ထိန်းချုပ်သူ
၁။	လယ်	က	က
၂။	ဥယျာဉ်	က+မ	က+မ
၃။	ရေကန်	က+မ	က+မ
၄။	ခွားလှည်း	က+မ	က
၅။	ချောင်း	က+မ	က+မ

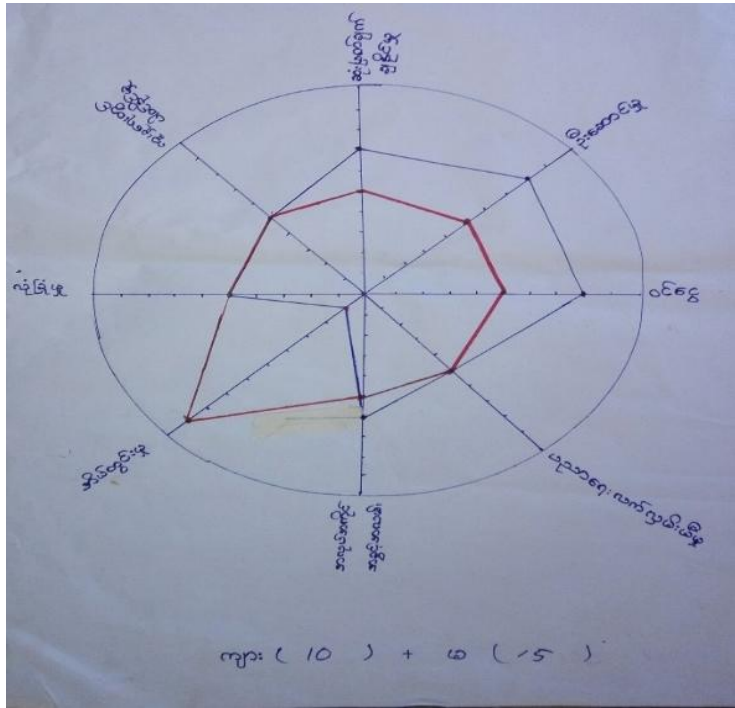
ပါဝင်ဆွေးနွေးသူ - က ( ၁၀ )၊ မ ( ၁၅ )

သုံးသပ်ချက်

ကျေးရွာတွင် ဘဏ္ဍာအရင်းအမြစ်များဖြစ်သော လယ်၊ ဥယျာဉ်၊ မြစ်ချောင်းတို့အပေါ် မူတည်၍ သုံးစွဲသူ အမျိုးသား၊ အမျိုးသမီးတို့မှ သုံးစွဲကြပါသည်။ မိသားစု အဓိကလုပ်ငန်းမှာ လယ်ယာစိုက်ပျိုးရေးလုပ်ငန်းဖြစ်ပြီး အမျိုးသားများမှ ဦးစီးလုပ်ကိုင်လျက်ရှိပြီး အမျိုးသမီးများမှာလည်း ပံ့ပိုးကူညီလျက်ရှိပါသည်။ မြစ်ရေနှင့် ရေတွင်းမှရေများကို အိမ်သုံးရေအတွက် အသုံးပြုပြီး ၎င်းရေ သယ်ယူခြင်းလုပ်ငန်းများကို အမျိုးသမီးများမှသာ အဓိကဆောင်ရွက်လျက်ရှိပါသည်။ ဆောင်းသီးနှံကို မြစ်ရေတင်ပြီး ဧက အနည်းငယ် စိုက်ပျိုးပါသည်။ ကျေးရွာနှင့် ဆင်ကယ်နှင့်ကားတို့ဖြစ်ပါသည်။ ၎င်းအရင်းအမြစ်များကို အမျိုးသား၊ အမျိုးသမီး အိမ်ထောင်ဦးစီးများမှ ညီမျှစွာ သုံးစွဲကြကြောင်း တွေ့ရပါသည်။



### သာပေါင်းမြို့နယ်၊ သဲဖြူ ကျေးရွာအုပ်စု၊ နန်းလုံးကြိုင်ကျေးရွာ ကျားမရေးရာကဏ္ဍကို ပင့်ကူအိမ်စနစ်ဖြင့် ပြသပုံ



သုံးသပ်ချက်

ကျားမရေးရာကဏ္ဍကို ပင့်ကူအိမ်စနစ်ဖြင့်ပြသပုံကို နန်းလုံးကြိုင်ကျေးရွာ အသင်းအုပ်ဆရာ အိမ်၌(16.11.2017)ရက်နေ့တွင် ရေးဆွဲဆွေးနွေးရာ ဝင်ငွေ၊ လူမှုရေးလုပ်ငန်းတွင် ပါဝင်နိုင်မှု၊ ဆုံးဖြတ်ချက်ချနိုင်မှု၊ အလုပ်အကိုင်အခွင့်အလမ်းရရှိမှု၊ လုံခြုံမှု၊ ဦးဆောင်နိုင်မှု၊ ပညာရေးအခွင့်အလမ်း၊ အိမ်တွင်းမှုစသည့် အချက်များကို အခြေခံ၍ အမျိုးသားအုပ်စုနှင့် အမျိုးသမီးအုပ်စုခွဲပြီး သုံးသပ်ခဲ့ပါသည်။

- ဝင်ငွေရှာနိုင်မှုတွင် အမျိုးသားများသည်အမျိုးသမီးများထက်ပိုသာနေကြောင်း၊
- လူမှုရေးလုပ်ငန်းများတွင် ပါဝင်နိုင်မှုမှာ အမျိုးသားများနှင့်အမျိုးသမီးများတန်းတူနေကြောင်း၊
- ဆုံးဖြတ်ချက်ချနိုင်မှုတွင် အမျိုးသားသာ ဦးဆောင်နေကြောင်း၊
- အလုပ်အကိုင်အခွင့်အလမ်းရရှိနိုင်မှုတွင် အမျိုးသားမှ အခွင့်အရေးပိုသာနေကြောင်း၊
- လုံခြုံမှုတွင် တန်းတူရှိကြောင်း၊
- ဦးဆောင်နိုင်မှုတွင် အမျိုးသားမှ ပိုမိုနေကြောင်း၊
- ပညာရေးလက်လှမ်းမီမှုတွင် တန်းတူသာဖြစ်ကြောင်း
- အိမ်တွင်းမှုတွင် အမျိုးသမီးများမှ ပိုမိုလုပ်ကိုင်နေကြောင်း ကျေးရွာရှိ အမျိုးသား၊ အမျိုးသမီးတို့မှသုံးသပ်နိုင်ခဲ့ပါသည်။

သာပေါင်းမြို့နယ် သဲဖြူအုပ်စု နန်းလုံးကြိုင်ကျေးရွာ

ဦးစားပေးလုပ်ငန်းစဉ်များ

စားပေးလုပ်ငန်း	ခွယ်ပါးသော အိမ်ထောင်စု	အမျိုးသမီး	အမျိုးသား	အလှူငွေ	လည်ပတ်ဖြူဖြင့် ထိန်းသိမ်း	အရင်းအမြစ် စာတွင်း / ဖြင့်
ကွန်ကရစ်လမ်း	ခေါင်းရွက်ချေးသယ် များအဆင့်မြေ အားလုံးစားအဆင့် မြေ	အားလုံးစားအဆင့် မြေ၊ ဖိုးဖွား၊ အနွယ်က နစ်စေး	အားလုံးစားအဆင့် မြေ၊ ဆက်အွယ်စား၊ ကောင်းမွန်၊ အချို့ကုန်ဆက်သော	ကျောင်းတက်ကျောင်း၊ ဆင်းအဆင့်မြေ၊ စောချရွာအားလုံးစား	၀၈၈ - ၀၈၈၅၆၆ လျှင် - (၂၀၀) ကျပ် နှင့်	အမြင်
ကျေးရွာချိမ်းမ	ကျွန်းချိမ်းမအဆင့်မြေ၊ စားကမ်းစာအဆင့်မြေ၊ စုရပ်အကျိုးရှိစဉ်	ကျွန်းချိမ်းမအဆင့် မြေ၊ အနွယ်က နစ်စေး၊ အချို့အကျိုးရှိစဉ်	အဆင့်မြေ၊ အလှူငွေ၊ အချို့အကျိုးရှိစဉ်	ကျွန်းချိမ်းမအဆင့် မြေ၊ အနွယ်က နစ်စေး	၀၈၈ - ၀၈၈၅၆၆ လျှင် - (၂၀၀) ကျပ်	အမြင်
ရေလျှင်လမ်း	ညာကအားလုံးစား အဆင့်မြေ၊ ဖိုးဖွား၊ အနွယ်က များ ကာကွယ်နိုင်	ညာကအားလုံးစား အဆင့်မြေ၊ ဖိုးဖွား၊ အနွယ်က နစ်စေး	ညာကအားလုံးစား အဆင့်မြေ	စာကျွန်းအဆင့်မြေ၊ ညာကအားလုံးစား အဆင့်မြေ	၀၈၈ - ၀၈၈၅၆၆ လျှင် (၂၀၀) ကျပ်	အမြင်

သာပေါင်းမြို့နယ်၊ သဲဖြူ ကျေးရွာအုပ်စု၊ နန်းလုံးကြိုင် ကျေးရွာ  
ပထမအကြိမ်အစည်းအဝေး

ရက်စွဲ၊ 15.11.2017

15.11.2017 ရက်နေ့ ညနေ (၆:၀၀) နာရီအချိန်တွင် သဲဖြူ ကျေးရွာအုပ်စု၊ နန်းလုံးကြိုင် ကျေးရွာအသင်းအုပ်ဆရာအိမ်တွင် စီမံကိန်းမိတ်ဆက်အစည်းအဝေးနှင့် ကျေးရွာစေတနာ့ဝန်ထမ်းရွေးချယ်ခြင်း အစည်းအဝေးကို ပြုလုပ်ခဲ့ပါသည်။ ပထမဦးစွာ အစည်းအဝေးအခမ်းအနားကို ဖွင့်လှစ်ပြီး ကျေးရွာ လူထုကိုယ်စား ကျေးရွာ ရပ်မိရပ်ဖတစ်ဦးမှ အဖွင့်အမှာစကားပြောကြားခဲ့ပါသည်။

ထို့နောက် စီမံကိန်းဝန်ထမ်းများဖြစ်သော ဦးသော်ဇင်ထွန်း(လူထုစည်းရုံးရေးမှူး)၊ ဦးစောအေးပစ်(လူထုစည်းရုံးရေးမှူး)၊ ဒေါ်မြတ်သူသူထွန်း(လက်ထောက်နည်းပညာမှူး)တို့မှ ကျေးရွာ လူထုအား မိတ်ဆက်စကားများ ပြောကြားခဲ့ပါသည်။ စီမံကိန်းရည်ရွယ်ချက်၊ လုပ်ဆောင်မှု၊ ပူးပေါင်းပါဝင်မှု နှင့် စီမံကိန်းနှင့် ပတ်သက်သော အကြောင်းအရာများကို လူထုစည်းရုံးရေးမှူးများဖြစ်ကြသော ဦးညီဇော်နှင့် ဦးမျိုးဇော်တို့မှ ပြောကြား ခဲ့ပါသည်။

ထို့နောက် တက်ရောက်လာကြသော ကျေးရွာလူထုကို ကော်မတီရွေးချယ်ပုံအဆင့်ဆင့်ကို လူထုစည်းရုံးရေးမှူး များက ရှင်းလင်းပြောကြားခဲ့ပါသည်။ ထို့နောက် စေတနာ့ဝန်ထမ်းရွေးချယ်ရန် ဝန်ထမ်းများ၏ လုပ်ဆောင်ပုံ အဆင့်ဆင့်ကို ရှင်းလင်းပြောပြ၍ စေတနာ့ဝန်ထမ်းကျား (၁)ဦး၊ မ (၁)ဦးကို ရွေးချယ်ခဲ့ပါသည်။



သာပေါင်းမြို့နယ်၊ သဲဖြူကျေးရွာအုပ်စု၊ နန်းလုံးကြိုင်ကျေးရွာ  
ဒုတိယအကြိမ်အစည်းအဝေး

ရက်စွဲ၊ 16.11.2017

16.11.2017 ရက်နေ့ နံနက် (၉:၀၀)အချိန်တွင် သဲဖြူကျေးရွာအုပ်စု၊ နန်းလုံးကြိုင်ကျေးရွာ အသင်းအုပ်ဆရာအိမ်တွင် တွင်ပြုလုပ်ခဲ့ပါသည်။

ထို့နောက် လူထုစည်းရုံးရေးမှူးများမှ ကျေးရွာစီမံကိန်းအထောက်အကူပြု ကော်မတီများ၏ တာဝန်များကို ရှင်းပြပြီး ကော်မတီဝင်များကို ရွေးချယ်ခဲ့ပါသည်။ ထိုသို့ရွေးချယ်ရာတွင် စီ/ထောက်ဥက္ကဋ္ဌ (၂)ဦး၊ ဝယ်ယူရေး(၃)ဦး၊ လည်ပတ်ပြုပြင်(၃)ဦး၊ စောင့်ကြည့်ကြီးကြပ် (၃)ဦး၊ အကြံပြုတိုင်ကြားရေး (၂)ဦးနှင့် ကျေးရွာစာရင်းကိုင် (၁)ဦးကို ရွေးချယ်ပြီး အမျိုးသမီးများ အချိုးညီမျှစွာ ပါဝင်ခဲ့ကြပါသည်။

ထို့နောက် PRA Tools များကို ကျေးရွာလူထုနှင့်အတူရေးဆွဲကြပါသည်။ ရေးဆွဲထားသော PRA Tools များကို ဦးဆောင်ဆွေးနွေးထားသော ကျေးရွာလူထုမှ တစ်ဦးစီမှ အစည်းအဝေး၌ ပြန်လည်ရှင်းပြဆွေးနွေးခဲ့ပါသည်။ ထို့နောက် ကျေးရွာအချက်အလက်များမှ ရရှိလာသော စီမံကိန်းများကို ကျေးရွာလူထုအား ချပြ၍အဆိုပြုစနစ်ကို အသုံးပြုရွေးချယ်ခဲ့ရာ (၁)ကျောက်ခင်းလမ်း (၂)မူလွန်ကျောင်း (၃)အင်ဂျင်မီး (၄)အုတ်စီရေတွင်း (၅)မူကြိုကျောင်း (၆)ကွန်ကရစ်လမ်း တို့သည် ဦးစားပေး အစီအစဉ်များအလိုက်ရရှိလာပါသည်။ ထို့နောက် အစည်းအဝေးကို နေ့လည် (၃:၀၀)အချိန်တွင် ပြီးစီးခဲ့ပါသည်။ ထိုအစည်းအဝေးကို ကျေးရွာလူထုမှ ကျား(၁၈)ဦး၊ မ (၇)ဦး စုစုပေါင်း (၂၅)ဦး တက်ရောက်ခဲ့ပါသည်။





သာပေါင်းမြို့နယ်၊ သဲဖြူကျေးရွာအုပ်စု၊ နမ်းလုံးကြိုင်ကျေးရွာတွင် PRA Tools ပြုလုပ်ပုံ



သာပေါင်းမြို့နယ်၊ သဲဖြူကျေးရွာအုပ်စု၊ နမ်းလုံးကြိုင်ကျေးရွာတွင် PRA Tools ပြုလုပ်ပုံ



သာပေါင်းမြို့နယ်၊ သဲဖြူကျေးရွာအုပ်စု၊ နှမ်းလုံးကြိုင်ကျေးရွာတွင် အစည်းအဝေး ပြုလုပ်ပုံ







Government of the Republic of the Union of Myanmar | 2016

ပုံစံ-၁ ကျေးရွာအခြေခံအချက်အလက်များ (Form PC 1)

လမ်းညွှန်ချက်/ ကျေးရွာတစ်ရွာသို့ ပထမဆုံး မိတ်ဆက်ခရီးသွားရောက်သောအခါ လူထုစည်းရုံးရေးမှူးသည် ကျေးရွာခေါင်းဆောင်များအားကျေးရွာအချက်အလက်များကိုမေတ္တာရပ်ခံ၍တောင်းခံရသည်။ ဤအချက်အလက်များကိုစီမံကိန်းမိတ်ဆက်အစည်းဝေးမတိုင်မီတောင်းခံရမည်။ စီမံကိန်းမိတ်ဆက်အစည်းဝေးတွင် လူထုစည်းရုံးရေးမှူးသည် ဤအချက်အလက်များအားစစ်ဆေးပြီးမှန်ကန်အောင်ပြုလုပ်ရမည်။ ပြီးနောက်တွင် လူထုစည်းရုံးရေးမှူးမှ သတင်းအချက်အလက်ထဲသို့ Tablets မှတစ်ဆင့်ဖြည့်သွင်းရမည်။

ကျေးရွာအုပ်ချုပ်ရေးမှူးအမည် ဦး ရွှေအောင်	ကျေးရွာအုပ်ချုပ်ရေးမှူး ဖုန်းနံပါတ် ၀၅-၇၅၄ ၅၃၄၇၇၀	လူထုစည်းရုံးရေးမှူး၏အမည် စန်မူလှိုင်
ပြည်နယ်/တိုင်းဒေသကြီး ၆၅/၁၀၀၅	မြို့နယ် ၁၁၁၁/၅	ကျေးရွာအုပ်စု ၅၂၊ ကျေးရွာ နှစ် ၁ ဖုံးကြိုင်

က. လူဦးရေ

လူမျိုးစု	အိမ်ထောင်စုအရေအတွက်	ကိုးကွယ်သည့်ဘာသာ	အိမ်ထောင်စုအရေအတွက်
လူမျိုးစု (၁)-ဣရိန်-	၅၄	ဘာသာ(၁)-ဣရိန်-	၅၄
လူမျိုးစု (၂)-ဗမာ-	၁၅	ဘာသာ(၂)-ဗမာ-	၁၅
လူမျိုးစု (၃)-		ဘာသာ(၃)-	
လူမျိုးစုရော-		ဘာသာရော-	

	အမျိုးသား(အရေအတွက်)	အမျိုးသမီး(အရေအတွက်)
လူဦးရေ	၁၆၉	၁၄၆
အိမ်ထောင်ဦးစီး	၃၃ ဖုံးကြိုင်	၆

(ခ) လက်လှမ်းမီအသုံးပြုနိုင်သည့်အဆောက်အဦများ

ဘာသာကျောင်း	အမှတ်ခြံမပါ	ကျန်းမာရေး	အမှတ်ခြံမပါ	ဘာသာရေးအဆောက်အဦ	အမှတ်ခြံမပါ
အထက်တန်းကျောင်း	<input type="checkbox"/>	ဆေးရုံ	<input type="checkbox"/>	စေတီ	<input type="checkbox"/>
အလယ်တန်းကျောင်း	<input type="checkbox"/>	ကျန်းမာရေးဌာန	<input type="checkbox"/>	ဘုန်းကြီးကျောင်း	<input type="checkbox"/>
မူလတန်းကျောင်း	<input checked="" type="checkbox"/>	ကျန်းမာရေးဌာနခွဲ	<input type="checkbox"/>	ဟိန္ဒူဘုရားကျောင်း	<input type="checkbox"/>
ပုဂံကျောင်း	<input type="checkbox"/>	ဆေးပေးခန်း	<input type="checkbox"/>	ခရစ်ယာန်ကျောင်း	<input checked="" type="checkbox"/>
အခြား	<input type="checkbox"/>	အခြား	<input type="checkbox"/>	ဝလီ	<input type="checkbox"/>
				အခြား	<input type="checkbox"/>
မှတ်ချက်		မှတ်ချက် အကျဉ်းချုပ်	၀	မှတ်ချက်	





Government of the Republic of the Union of Myanmar | 2016

(ဂ) ကျွမ်းကျင်သူများမှတ်တမ်း ၊ ကျေးရွာတွင်နေထိုင်သော သို့မဟုတ် တခြားရွာမှလာရောက်သောကျွမ်းကျင်သူများ

(၁) စာသင်ကျောင်း			(၂) ကျန်းမာရေး			(၃) ဝတ်မှုန်/အခြား		
	ရွာတွင်နေထိုင်သူ	အခြားရွာမှလာသူ		ရွာတွင်နေထိုင်သူ	အခြားရွာမှလာသူ		ရွာတွင်နေထိုင်သူ	အခြားရွာမှလာသူ
မူလတန်း/ပြင်ဆင်ရေးဆရာမ	<input type="checkbox"/>	<input checked="" type="checkbox"/>	ဆရာဝန်	<input type="checkbox"/>	<input type="checkbox"/>	လက်သား	<input type="checkbox"/>	<input type="checkbox"/>
အထက်တန်း/ပြင်ဆင်ရေးဆရာမ	<input type="checkbox"/>	<input type="checkbox"/>	လက်ထောက်ကျန်းမာရေးမှူး	<input type="checkbox"/>	<input type="checkbox"/>	ပန်မု	<input type="checkbox"/>	<input type="checkbox"/>
အလတ်တန်း/ပြင်ဆင်ရေးဆရာမ	<input type="checkbox"/>	<input type="checkbox"/>	အထူးသင်ကြားရေးဆရာမ	<input type="checkbox"/>	<input type="checkbox"/>	လျှောက်ထိုင်ရာ	<input type="checkbox"/>	<input type="checkbox"/>
ပျဉ်းဆရာ/ဆရာမ	<input type="checkbox"/>	<input type="checkbox"/>	အရံအားပေး	<input checked="" type="checkbox"/>	<input type="checkbox"/>	ခေါင်းကွပ်ကပ်	<input type="checkbox"/>	<input type="checkbox"/>
အခြား	<input type="checkbox"/>	<input type="checkbox"/>	ပြည်သူ့ကျန်းမာရေးလုပ်သား (၁)/(၂)	<input type="checkbox"/>	<input type="checkbox"/>	စက်ပြင်ဆရာ	<input checked="" type="checkbox"/>	<input type="checkbox"/>
မှတ်ချက်			မှတ်ချက်			မှတ်ချက်		

(ဃ) ကျေးရွာသို့ ရောက်ရှိနိုင်သည့်လမ်းအခြေအနေ / ကျေးရွာတစ်ရွာသည် ၎င်း၏ကျေးရွာအုပ်စုနှင့် ဆက်သွယ်ထားသောလမ်းအခြေအနေ (အောက်ပါတို့ကိုစိုင်းပါ)

ကျောက်ကြမ်းလမ်း: \_\_\_\_\_ ကတ္တရာလမ်း: \_\_\_\_\_ ကွန်ကရစ်လမ်း: \_\_\_\_\_ မော်တော်ဆိုင်ကယ်လမ်း: \_\_\_\_\_  
 ကျောက်ခင်းလမ်း: \_\_\_\_\_ မြေသားလမ်း: \_\_\_\_\_ လူသွားလမ်း: \_\_\_\_\_ အခြား: \_\_\_\_\_

(င) ကျေးရွာဖွံ့ဖြိုးမှုစီမံချက်

- (၁) လူထုဝဟိုပြုစီမံကိန်းမစတင်မီ ဤကျေးရွာတွင်ကျေးရွာဖွံ့ဖြိုးမှုစီမံချက်ရှိခဲ့ပါသလား? ပိုင်ပါ  
ရှိပါသည်/မရှိပါ/မသိပါ
- (၂) ရှိခဲ့ပါလျှင် ဤစီမံချက်ကို မည်သည့် ခုနှစ်တွင်ပြင်ဆင်ခဲ့ပါသနည်း? နှစ်-----/မသိပါ
- (၃) ဤစီမံချက်ကို ဖြိုးနယ်မှအတည်ပြုခဲ့ပါသလား? ပြုခဲ့ပါသည်/မပြုခဲ့ပါ /မသိပါ

(စ) ဓရီအကွာအဝေး

- (၁) ဤကျေးရွာ၏ဝဟိုမှ၎င်းကျေးရွာအုပ်စု၏ဝဟိုအထိခရီးမိုင်မည်မျှကွာဝေးသနည်း? မိုင်-----/မသိပါ
- (၂) ဤကျေးရွာမှ ၎င်းကျေးရွာအုပ်စုဝဟိုအထိသွားလာရာတွင်ကြာမြင့်သည့်အချိန် ၂၀ မိနစ်-၁-နာရီ

ခြောက်သွေ့ရာသီတွင်ကြာချိန်- ၂၀ မိနစ် ----- ထော်လာဂျီ/မော်တော်ဆိုင်ကယ်/ခြေလျှင်/လား/မော်တော်ဘုတ်/အခြား: -----  
 မိုးရာသီတွင်ကြာချိန်- ၂၀ မိနစ် ----- ထော်လာဂျီ/မော်တော်ဆိုင်ကယ်/ခြေလျှင်/လား/မော်တော်ဘုတ်/အခြား: -----

(ဆ) ပတ်ဝန်းကျင်ဆိုင်ရာသဘာဝဘေးအန္တရာယ် -

ဤကျေးရွာတွင်ရေကြီးခြင်းကိုသို့ သဘာဝဘေးအန္တရာယ်ကျရောက်ဖူးခြင်းရှိပါသလား။  
 မရှိပါ  ရှိပါသည် ရှိလျှင်ဖော်ပြပါ- ရေကြီး- ၂၀၀၂/၂၀၀၃



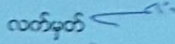
Government of the Republic of the Union of Myanmar | 2016

(ခ) ကျေးရွာတွင် ခွဲစည်းထားသော အခွဲအစည်းများ  
လူထုဝဟ်ပြုစီမံကိန်းအတိုင်း ဤကျေးရွာတွင် ကျေးရွာခွဲခြားရေးအတွက် အစိုးရ(သို့) ရွာသာယာများကိုယ်တိုင်(သို့) စီမံကိန်းအကူအညီ  
ခွဲစည်းထားသည့် အခွဲအစည်းများရှိပါသလား။

- (၁) ပုသိမ်ဂရုဏာကျေးရွာ
- (၂) \_\_\_\_\_

ကျေးရွာခေါင်းဆောင်

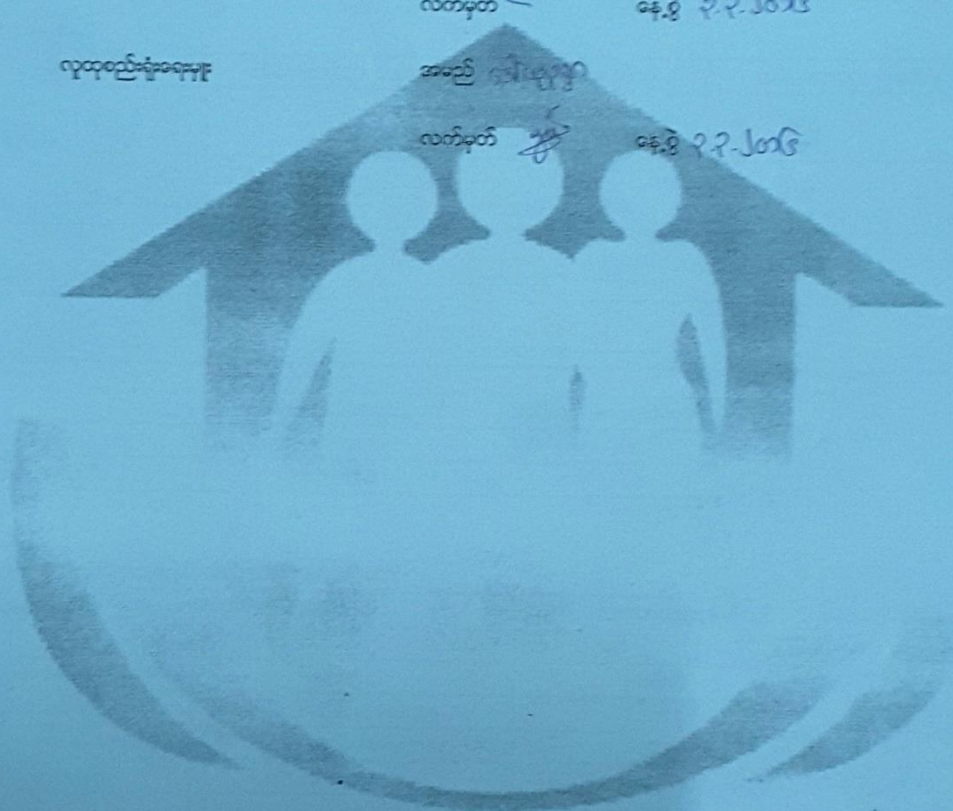
အမည် ဦး လားဝေထ်

လက်မှတ်  နေ့စွဲ ၃.၃.၂၀၁၆

လူထုဝဟ်ပြုရေးရာ

အမည် အိမ်ယုစို

လက်မှတ်  နေ့စွဲ ၃.၃.၂၀၁၆











ပုံစံ ၈-၃ ကျေးရွာဖွံ့ဖြိုးရေး ဦးစားပေးအစီအစဉ် (Form PC 3)

လမ်းညွှန် ချက်/အဆင့်(၃)ကျေးရွာမှော်မှန်းချက်အစည်းအဝေးပြီးဆုံးသောအခါ ကျေးရွာစီမံကိန်း အထောက်အကူပြုကော်မတီသည် လူထုစည်းရုံးရေးများအကူအညီဖြင့် ဤပုံစံကိုပြည့်စုံအောင် ဖြည့်သွင်းရမည်။ အားလုံးသောအခက်အခဲအတားအဆီးများ၊ ဖွံ့ဖြိုးမှုဦးစားပေးအစီအစဉ်များ၊လူထုဝဟ်ပြုစီမံကိန်း၏ ရန်ပုံငွေအံ့ရင်းအမြင်နှင့် မသက်ဆိုင်သည့် လုပ်ငန်းများအားလုံးကိုဖော်ပြရမည်။

လူထုစည်းရုံးရေးများ/ဝန်ထမ်း အမည် ဒေါ်ဗုဒ္ဓိ

နေ့စွဲ 4.3.2016 ဝက်ဝန်းအား အမှတ်ခြစ်ပါ (✓) ၀-ဝက်ဝန်း(၀) ၀-ဝက်ဝန်း(၂) ၀-ဝက်ဝန်း(၃) ၀-ဝက်ဝန်း(၄)

ပြည်နယ်/တိုင်း ဧရာဝတီ ပြည်နယ် ဘာသာ ကျေးရွာအုပ်စု ဘဲဖျါ ကျေးရွာ ဒုဒိုးလှ (ဤ)

က. အခက်အခဲအတားအဆီးများအားရွေးနှေးခြင်း - ယခုလက်ရှိအခြေအနေတွင်ဤကျေးရွာဖွံ့ဖြိုးတိုးတက်ရေးအတွက် အဓိကအခက်အခဲအတားအဆီးများသည် မည်သည်များဖြစ်ပါသနည်း (အမျိုးသား/သမီး အနည်းဆုံးအခက်အခဲ ၅ ခုစီဖော်ပြပါ)

အမျိုးသား အဖွဲ့မှတင်ပြသောအခက်အခဲအတားအဆီးများ	အမျိုးသမီး အဖွဲ့မှတင်ပြသောအခက်အခဲအတားအဆီးများ
၁ လမ်းမကောင်း၊ ဘဏ္ဍခွာ၊ ရေအခက်အခဲများရှိပါသည်။	၁ ရေအခက်အခဲများရှိပါသည်။
၂ လမ်းမကောင်း၊ ရေအခက်အခဲများရှိပါသည်။	၂ ရေအခက်အခဲများရှိပါသည်။
၃ ရေအခက်အခဲများရှိပါသည်။	၃ ရေအခက်အခဲများရှိပါသည်။
၄ လမ်းမကောင်း၊ ရေအခက်အခဲများရှိပါသည်။	၄ ရေအခက်အခဲများရှိပါသည်။
၅ ရေအခက်အခဲများရှိပါသည်။	၅ ရေအခက်အခဲများရှိပါသည်။
၆ ရေအခက်အခဲများရှိပါသည်။	၆ ရေအခက်အခဲများရှိပါသည်။
၇ ရေအခက်အခဲများရှိပါသည်။	၇ ရေအခက်အခဲများရှိပါသည်။

ခ. မှော်မှန်းခြင်း နောင်လာမည့် (၅) နှစ် အတွင်း ကျေးရွာဖွံ့ဖြိုးရေး မှော်မှန်းချက်များအား တင်ပြပါ။

အမျိုးသားအဖွဲ့မှတင်ပြသောမှော်မှန်းချက်များ	အမျိုးသမီးအဖွဲ့မှတင်ပြသောမှော်မှန်းချက်များ
၁ လမ်းကောင်း၊ ရေကောင်း၊ ဘဏ္ဍခွာ၊ ရေအခက်အခဲများရှိပါသည်။	၁ လမ်းကောင်း၊ ရေကောင်း၊ ဘဏ္ဍခွာ၊ ရေအခက်အခဲများရှိပါသည်။
၂ လမ်းကောင်း၊ ရေကောင်း၊ ဘဏ္ဍခွာ၊ ရေအခက်အခဲများရှိပါသည်။	၂ လမ်းကောင်း၊ ရေကောင်း၊ ဘဏ္ဍခွာ၊ ရေအခက်အခဲများရှိပါသည်။
၃ လမ်းကောင်း၊ ရေကောင်း၊ ဘဏ္ဍခွာ၊ ရေအခက်အခဲများရှိပါသည်။	၃ လမ်းကောင်း၊ ရေကောင်း၊ ဘဏ္ဍခွာ၊ ရေအခက်အခဲများရှိပါသည်။
၄ လမ်းကောင်း၊ ရေကောင်း၊ ဘဏ္ဍခွာ၊ ရေအခက်အခဲများရှိပါသည်။	၄ လမ်းကောင်း၊ ရေကောင်း၊ ဘဏ္ဍခွာ၊ ရေအခက်အခဲများရှိပါသည်။
၅ လမ်းကောင်း၊ ရေကောင်း၊ ဘဏ္ဍခွာ၊ ရေအခက်အခဲများရှိပါသည်။	၅ လမ်းကောင်း၊ ရေကောင်း၊ ဘဏ္ဍခွာ၊ ရေအခက်အခဲများရှိပါသည်။





Government of the Republic of the Union of Myanmar | 2016

၈. ဤကျေးရွာ၏ လာမည့် ( ၃ ) နှစ်အတွက် ဦးစားပေး ဖွံ့ဖြိုးတိုးတက်မှု လုပ်ငန်း အစီအစဉ်များအားဖော်ပြပါ။  
(လူထုဝန်ထမ်းချိမ်းညှိရေး ရုံးဝန်ထမ်းများ အဆိုပြုသော အစီအစဉ်များကို ဦးစားပေး အဆင့်အလိုက်ဖော်ပြပြီး ကျန်လူထုဝန်ထမ်း ဝိသေသနန်းရန်ပုံငွေအရင်းအမြစ်နှင့် မပတ်သက်သည့်အစီအစဉ်များလည်းဖော်ပြရန်ဖြစ်သည်။)

ကျေးရွာအတွက် ဦးစားပေးဖွံ့ဖြိုးတိုးတက်မှု လုပ်ငန်းစဉ်များ	အဆိုပြုသူ (အမျိုးသားများ/ အမျိုးသမီးများ/ အမျိုးသား+အမျိုးသမီး)	လူထုဝန်ထမ်းချိမ်းညှိရေးအတွက် အဆိုပြုသည့် (ဦးစားပေးအဆင့်အလိုက်ဖော်ပြပါ)	ခန့်မှန်း ကုန်ကျစရိတ်	အကျိုးခံစားခွင့်ရှိသူ ဝန်ထမ်းအရေအတွက်
၀ အုတ်ခဲရေကန် ( ၆'၈" x ၁၈' ) အညစ်အကြေးရေ ခံနိုင်ရည်	က+၁၀	ဦးစားပေး အဆင့် (၁)	၁၀ ၀၀၀၀၀	၁၁၅
၂ ဒြပ်ချွေးဆက်လမ်း (မြေအောက်) ခြင်း (အကျိုးသက် လွယ်ခြင်း) ( ၁၅၀' x ၈' x ၄' )	က+၁၀	ဦးစားပေး အဆင့် (၂)	၈၇ ၀၀၀၀၀	၁၁၅
၃ ဆိုက်ကား ဖြိုစီးမှု အန္တရာယ် (၆၉)	က+၁၀	ဦးစားပေး အဆင့်	၆၅ ၀၀၀၀၀	၁၁၅
၄ ဆေးကုသရေး အထောက်အကူဖြစ်စေခြင်း ( ၁၅' x ၁၅' ) ( အုတ်တုံး )	က+၁၀	ဦးစားပေး အဆင့် (၁)	၅၀ ၀၀၀ ၀	၁၁၅
၅ မိုးရေ သိုလှောင်ကန်အောက် လှေခြင်း ( ၃၅' x ၃၅' x ၄' )	က+၁၀	ဦးစားပေး အဆင့် (၂)	၇၅ ၀၀၀၀၀	၁၁၅
၆				
၇				
၈				

ဥက္ကဋ္ဌ ၊ ကျေးရွာဝိသေသနန်းအထောက်အကူပြုကော်မိတီမှ အတည်ပြုသည်။

အမည်----- လက်မှတ်----- ဝန်ထမ်း-----





Government of the Republic of the Union of Myanmar | 2016

ပုံစံစ-၁ ကျေးရွာအခြေခံအချက်အလက်များ (Form PC 1)

လမ်းညွှန်ချက်/ ကျေးရွာတစ်ရွာသို့ ပထမဆုံး မိတ်ဆက်ခရီးသွားရောက်သောအခါ လူထုစည်းရုံးရေးမှူးသည် ကျေးရွာခေါင်းဆောင်များအားကျေးရွာအချက်အလက်များကိုမေတ္တာရပ်ခံ၍တောင်းခံရသည်။ ဤအချက်အလက်များကိုစီမံကိန်းမိတ်ဆက်အစည်းဝေးမတိုင်မီတောင်းခံရမည်။ စီမံကိန်းမိတ်ဆက်အစည်းဝေးတွင် လူထုစည်းရုံးရေးမှူးသည် ဤအချက်အလက်များအားစစ်ဆေးပြီးမှန်ကန်အောင်ပြုလုပ်ရမည်။ ပြီးနောက်တွင် လူထုစည်းရုံးရေးမှူးမှ သတင်းအချက်အလက်ထဲသို့ Tablets မှတစ်ဆင့်ဖြည့်သွင်းရမည်။

ကျေးရွာအုပ်ချုပ်ရေးမှူးအမည် ဦး ရွှေအောင်	ကျေးရွာအုပ်ချုပ်ရေးမှူး ဖုန်းနံပါတ် ၀၅-၇၅၅ ၃၃၅၇၂၀	လူထုစည်းရုံးရေးမှူး၏အမည် စန်မေအောင်
ပြည်နယ်တိုင်းဒေသကြီး ၆၅/၁၀၀၅	မြို့နယ် ၁၁၁၁/၅	ကျေးရွာအုပ်စု ၅၂၊ ကျေးရွာ ၃၇ : ပျံးကြိုင်

က. လူဦးရေ

လူမျိုးစု	အိမ်ထောင်စုအရေအတွက်	ကိုးကွယ်သည့်ဘာသာ	အိမ်ထောင်စုအရေအတွက်
လူမျိုးစု (၁)-ဣန္ဒြေ	၅၄	ဘာသာ(၁)-ဣန္ဒြေ	၅၄
လူမျိုးစု (၂)-ဗမာ	၁၅	ဘာသာ(၂)-ဗမာ	၁၅
လူမျိုးစု (၃)		ဘာသာ(၃)	
လူမျိုးစုရော		ဘာသာရော	

	အမျိုးသား(အရေအတွက်)	အမျိုးသမီး(အရေအတွက်)
လူဦးရေ	၁၆၉	၁၄၆
အိမ်ထောင်စုဦးစီး	၃၃ ဖြစ် ၆၃	၆

(ခ) လက်လှမ်းမီအသုံးပြုနိုင်သည့်အဆောက်အဦများ

ဘာသာကျောင်း	အမှတ် ခြံပေါ်	ကျန်းမာရေး	အမှတ် ခြံပေါ်	ဘာသာရေးအဆောက် အဦ	အမှတ် ခြံပေါ်
အထက်တန်းကျောင်း	<input type="checkbox"/>	ဆေးရုံ	<input type="checkbox"/>	စေတီ	<input type="checkbox"/>
အလယ်တန်းကျောင်း	<input type="checkbox"/>	ကျန်းမာရေးဌာန	<input type="checkbox"/>	ဘုန်းကြီးကျောင်း	<input type="checkbox"/>
မူလတန်းကျောင်း	<input checked="" type="checkbox"/>	ကျန်းမာရေးဌာနခွဲ	<input type="checkbox"/>	ဟိန္ဒူဘုရားကျောင်း	<input type="checkbox"/>
မူကြိုကျောင်း	<input type="checkbox"/>	ဆေးပေးခန်း	<input type="checkbox"/>	ခရစ်ယာန်ကျောင်း	<input checked="" type="checkbox"/>
အခြား	<input type="checkbox"/>	အခြား	<input type="checkbox"/>	ဝလီ	<input type="checkbox"/>
				အခြား	<input type="checkbox"/>
မှတ်ချက်		မှတ်ချက် အကျဉ်းချုပ်	၀	မှတ်ချက်	



Government of the Republic of the Union of Myanmar

2016

(ဂ)ကျွမ်းကျင်သူများမှတ်တမ်း ၊ ကျေးရွာတွင်နေထိုင်သော သို့မဟုတ် အခြားရွာမှလာရောက်သောကျွမ်းကျင်သူများ

(၁)စာသင်ကျောင်း		(၂)ကျန်းမာရေး			(၃)အခြားပညာရပ်		
ရွာတွင်နေထိုင်သူ	အခြားရွာမှလာသူ	ရွာတွင်နေထိုင်သူ	အခြားရွာမှလာသူ	ရွာတွင်နေထိုင်သူ	အခြားရွာမှလာသူ	ရွာတွင်နေထိုင်သူ	အခြားရွာမှလာသူ
<input type="checkbox"/>	<input checked="" type="checkbox"/>	<input type="checkbox"/>	<input type="checkbox"/>	<input type="checkbox"/>	<input type="checkbox"/>	<input type="checkbox"/>	<input type="checkbox"/>
<input type="checkbox"/>	<input type="checkbox"/>	<input type="checkbox"/>	<input type="checkbox"/>	<input type="checkbox"/>	<input type="checkbox"/>	<input type="checkbox"/>	<input type="checkbox"/>
<input type="checkbox"/>	<input type="checkbox"/>	<input type="checkbox"/>	<input type="checkbox"/>	<input type="checkbox"/>	<input type="checkbox"/>	<input type="checkbox"/>	<input type="checkbox"/>
<input type="checkbox"/>	<input type="checkbox"/>	<input type="checkbox"/>	<input type="checkbox"/>	<input checked="" type="checkbox"/>	<input type="checkbox"/>	<input type="checkbox"/>	<input type="checkbox"/>
<input type="checkbox"/>	<input type="checkbox"/>	<input type="checkbox"/>	<input type="checkbox"/>	<input type="checkbox"/>	<input type="checkbox"/>	<input checked="" type="checkbox"/>	<input type="checkbox"/>

(ဃ) ကျေးရွာသို့ ရောက်ရှိနိုင်သည့်လမ်းအခြေအနေ / ကျေးရွာတစ်ရွာသည် ၎င်း၏ကျေးရွာအုပ်စုနှင့် ဆက်သွယ်ထားသောလမ်းအခြေအနေ (အောက်ဖိုတွဲကိုစိုင်းပါ)

ကျောက်ကြမ်းလမ်း: ကတ္တရာလမ်း      ကွန်ကရစ်လမ်း: မော်တော်ဆိုင်ကယ်လမ်း  
 ကျောက်ခင်းလမ်း: မြေသားလမ်း      လူသွားလမ်း: အခြား \_\_\_\_\_

(င) ကျေးရွာဖွံ့ဖြိုးမှုစီမံချက်  
 (၁) လူထုဝဟ်ပြုစီမံကိန်းမစတင်မှီ ဤကျေးရွာတွင်ကျေးရွာဖွံ့ဖြိုးမှု စီမံချက်ရှိခဲ့ပါသလား?      ဝိုင်ပါ  
 (၂) ရှိခဲ့ပါလျှင် ဤစီမံချက်ကို မည်သည့် ခုနှစ်တွင်ပြင်ဆင်ခဲ့ပါသနည်း?      ဝိုင်ပါ  
 (၃) ဤစီမံချက်ကို ဖြိုးနယ်မှအတည်ပြုခဲ့ပါသလား?      ဝိုင်ပါ

(စ) ခရီးအကွာအဝေး  
 (၁) ဤကျေးရွာ၏ဝဟ်မှ၎င်းကျေးရွာအုပ်စု၏ဝဟ်အထိခရီးဝိုင်မည်မျှကွာဝေးသနည်း?      ဝိုင်ပါ  
 (၂) ဤကျေးရွာမှ ၎င်းကျေးရွာအုပ်စုဝဟ်အထိသွားလာရာတွင်ကြာမြင့်သည့်အချိန်      ၂၀-မိနစ်-၁-နာရီ

ခြောက်ခေ့ ရာသီတွင်ကြာချိန်- ၂၀ မိနစ် ----- ဝော်လာဂျီ/မော်တော်ဆိုင်ကယ်/ခြေလှုပ်/လား/မော်တော်ဘုတ်/အခြား -----  
 မိုးရာသီတွင်ကြာချိန်- ၂၀ မိနစ် ----- ဝော်လာဂျီ/မော်တော်ဆိုင်ကယ်/ခြေလှုပ်/လား/မော်တော်ဘုတ်/အခြား -----

(ဆ) ပတ်ဝန်းကျင်ဆိုင်ရာသဘာဝဘေးအန္တရာယ် -  
 ဤကျေးရွာတွင်ရေကြီးခြင်းကိုသို့ သဘာဝဘေးအန္တရာယ်ကျရောက်ဖူးခြင်းရှိပါသလား။  
 မရှိပါ       ရှိပါသည်      ရှိလျှင်ဖော်ပြပါ- ၁၀ မိနစ် - ၁၀ မိနစ်





Government of the Republic of the Union of Myanmar | 2016

(ခ) တွေ့ရွာတွင် ခွဲစည်းထားသော အဖွဲ့အစည်းများ  
လူထုဝဟ်ပြုစီမံကိန်းမဟ်င်မီ ဤတွေ့ရွာတွင် တွေ့ရွာခွဲခြားရေးအတွက် အစိုးရ(သို့)ရွာသာများကိုယ်တိုင်(သို့) စီမံကိန်းအားလုံးမှ  
ခွဲစည်းထားသည့် အဖွဲ့အစည်းများရှိပါသလား။

- (၁) ပုသိမ်ဂရုဏာကျွဲ
- (၂) \_\_\_\_\_

တွေ့ရွာခေါင်းဆောင်

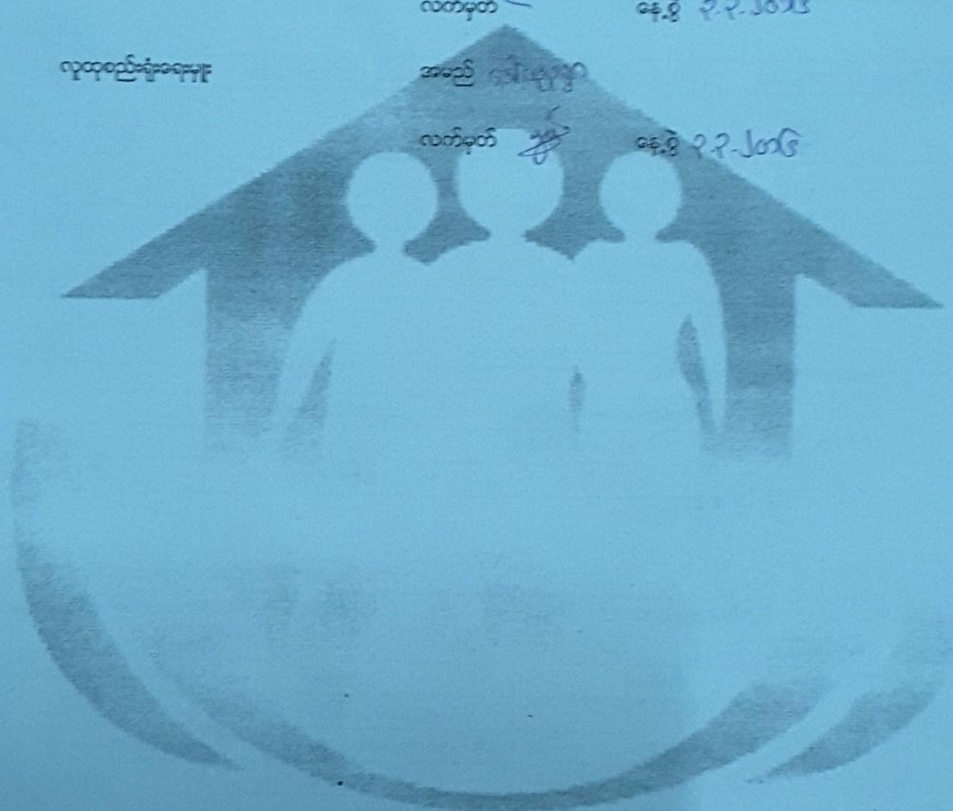
အမည် ဦး လားဝေထ်

လက်မှတ်  နေ့စွဲ ၃.၃.၂၀၁၆

လူထုစဉ်းစုံရေးရာ

အမည် ဒေါ်ဇော်စွာ

လက်မှတ်  နေ့စွဲ ၃.၃.၂၀၁၆





Government of the Republic of the Union of Myanmar | 2016

ပုံစံ ၈-၂ - စီမံကိန်းစက်ဝန်းအမျိုးအမည် (PC 2)

လယ်ဥယျာဉ်ဖွဲ့စည်းရေးလုပ်ငန်း/လက်ထောက်နည်းပညာနည်းပညာများမှ စီမံကိန်းစက်ဝန်းအဆင့်တစ်ခုစီ ပြီးစီးတိုင်းကျေးရွာနှင့် ကျေးရွာအုပ်စု အတွက် ဤပုံစံကိုဖြည့်သွင်းရမည်။  
 စည်ရုံးခရီးစဉ်/ဝန်ထမ်း အမည် ၁၆/၂၃ ၄၅၆  
 နေ့စွဲ ၂၀၂၀.၂၀.၁၆  
 စက်ဝန်းအားအမှတ်ခြိပ်ပါ  စက်ဝန်း(၁)  စက်ဝန်း(၂)  စက်ဝန်း(၃)  
 စက်ဝန်း(၄)  
 ပြည်နယ်/တိုင်း - ၈၇၁ ဝတ်ပြု မြို့နယ် - ၇၁၆ ၆ ကျေးရွာအုပ်စု - ၁၆/၂၃ ကျေးရွာ - ၃၄ : လူ : ၂၅၆

စီမံကိန်းဆောင်ရွက်မှုအဆင့်များ	နေ့စွဲ		အစည်းအဝေးတွင်တက်ရောက်သူအရေအတွက်			
	စတင်သည့်နေ့	ပြီးဆုံးသည့်နေ့	အမျိုးသား အရေအတွက်	အမျိုးသမီးအ ရေအတွက်	အိမ်ထောင်စုအရေ အတွက်	လူမျိုးစုတက်ရောက်သူ အရေအတွက်နှင့် လူမျိုးစုအမည်
၁. ကျေးရွာစီမံကိန်း မိတ်ဆက်အစည်းအဝေး	၂၀၂၀.၂၀.၁၆	၂၀၂၀.၂၀.၁၆	၂၃	၁၆	၃၉	၉   မြာ
၂. ကျေးရွာဖွံ့ဖြိုးရေး စီမံချက်ရေးဆွဲခြင်း အစည်းအဝေး	၄.၂.၂၀၁၆	၄.၂.၂၀၁၆	၂၃	၁၆	၃၉	၉   မြာ
၃. ကျေးရွာအုပ်စု လုပ်ငန်း ဆုံးဖြတ်ချက်ချသည့်အစည်းအဝေး	၅.၂.၂၀၁၆	၅.၂.၂၀၁၆	၁၅	၁၄	၂၉	၉   ကရင်
၄. မြို့နယ်အဆင့်စီမံကိန်းရေးဆွဲရေးနှင့်အ ကောင်အထည်ဖော်ရေးကော်မတီ၏ စီမံကိန်း သုံးသပ်မှုအစည်းအဝေး			မလို	မလို	မလို	မလို
၅. မြို့နယ် စီမံကိန်းရေးဆွဲရေးနှင့်အကောင်အထည်ဖော်ရေးကော် မိတ်ဆက်ဆုံးဖြတ်မှုကို ရွာသို့ အသိပေးအကြောင်းကြားသည့်အစည်းအဝေး						
၆. စီမံကိန်းလုပ်ငန်းခွဲစီမံချက်ရေးဆွဲခြင်း အစည်းအဝေး	မလို	မလို	မလို	မလို	မလို	မလို
၆.၀၁ စီမံကိန်းလုပ်ငန်း အကောင်အထည်ဖော် ရေးအစီအစဉ် ရေးဆွဲခြင်း						
၆.၀၂ ဝယ်ယူရေးအစီအစဉ် ရေးဆွဲခြင်း						





Government of the Republic of the Union of Myanmar | 2016

ပုံစံ ၈-၃ ကျေးရွာဖွံ့ဖြိုးရေး ဦးစားပေးအစီအစဉ် (Form PC 3)

လမ်းညွှန် ချက်/အဆင့်(၃)ကျေးရွာမှော်မှန်းချက်အစည်းအဝေးပြီးဆုံးသောအခါ ကျေးရွာစီမံကိန်း အထောက်အကူပြုကော်မတီသည် လူထုစည်းရုံးရေးမှူးအကူအညီဖြင့် ဤပုံစံကိုပြည့်စုံအောင် ဖြည့်သွင်းရမည်။ အားလုံးသောအခက်အခဲအတားအဆီးများ၊ ဖွံ့ဖြိုးမှုဦးစားပေးအစီအစဉ်များ၊လူထုဝဟ်ပြုစီမံကိန်း၏ ရန်ပုံငွေအံ့ရင်းအမြင်နှင့် မသက်ဆိုင်သည့် လုပ်ငန်းများအားလုံးကိုဖော်ပြရမည်။

လူထုစည်းရုံးရေးမှူး/ဝန်ထမ်း အမည် ဒေါ်ဗုဒ္ဓိ  
နေ့စွဲ 4.3.2016 ဝက်ဝန်းအား အမှတ်ခြစ်ပါ (✓)၊ ၀-ဝက်ဝန်း(၀)  
□ ဝက်ဝန်း(၂) □ ဝက်ဝန်း(၃) □ ဝက်ဝန်း(၄)

ပြည်နယ်/တိုင်း ဧရာဝတီ ပြည်နယ် ဘယ်ကြီး ကျေးရွာအုပ်စု ဘဲဖြူ ကျေးရွာ ဒုဒါယျ (တိုင်)

က. အခက်အခဲအတားအဆီးများအားရွေးနှေးခြင်း - ယခုလက်ရှိအခြေအနေတွင်ဤကျေးရွာဖွံ့ဖြိုးတိုးတက်ရေးအတွက် အဓိကအခက်အခဲအတားအဆီးများသည် မည်သည်များဖြစ်ပါသနည်း (အမျိုးသား/သမီး အနည်းဆုံးအခက်အခဲ ၅ ခုစီဖော်ပြပါ)

အမျိုးသား အဖွဲ့မှတင်ပြသောအခက်အခဲအတားအဆီးများ	အမျိုးသမီး အဖွဲ့မှတင်ပြသောအခက်အခဲအတားအဆီးများ
၁ လမ်းမကောင်း ဆင်နွှဲသွားရတာ ခက်ခဲပါသည်။	၁ ရေအားလုံးမရှိသဖြင့် ကျန်းမာရေး အခက်အခဲ ဖြစ်ပါသည်။
၂ ဆေးကုရန်အတွက် ဝယ်ယူရန် ခက်ခဲပါသည်။	၂ ဆေးကုရန်အတွက် ဝယ်ယူရန် ခက်ခဲပါသည်။
၃ ဆေးကုရန်အတွက် ဝယ်ယူရန် ခက်ခဲပါသည်။	၃ ဆေးကုရန်အတွက် ဝယ်ယူရန် ခက်ခဲပါသည်။
၄ အလုပ်အကိုင် မရှိသဖြင့် နားမလျော်ပါ။	၄ မိကျားများ နားမလျော်ပါ။
၅ ကျေးရွာအတွင်း မီးဘေးအန္တရာယ် ရှိပါသည်။	၅ ကျေးရွာအတွင်း မီးဘေးအန္တရာယ် ရှိပါသည်။
၆ ဆေးဝတ် ခုတ်ရန် ခက်ခဲပါသည်။	၆
၇ လူထုဝဟ်ပြုစီမံကိန်း အစီအစဉ် မရှိသဖြင့် နားမလျော်ပါ။	၇

ခ. မှော်မှန်းခြင်း နောင်လာမည့် (၅) နှစ် အတွင်း ကျေးရွာဖွံ့ဖြိုးရေး မှော်မှန်းချက်များအား တင်ပြပါ။

အမျိုးသားအဖွဲ့မှတင်ပြသောမှော်မှန်းချက်များ	အမျိုးသမီးအဖွဲ့မှတင်ပြသောမှော်မှန်းချက်များ
၁ လမ်းကောင်းအဖြစ် ကျေးရွာဖွံ့ဖြိုးပါသော အခက်အခဲများကို ဖြေရှင်းပေးပါမည်။	၁ ဆင့်ကဲ ဖွံ့ဖြိုးသော အခက်အခဲများကို ဖြေရှင်းပေးပါမည်။
၂ ဆင့်ကဲ ဖွံ့ဖြိုးသော အခက်အခဲများကို ဖြေရှင်းပေးပါမည်။	၂ ဆင့်ကဲ ဖွံ့ဖြိုးသော အခက်အခဲများကို ဖြေရှင်းပေးပါမည်။
၃ ကျေးရွာအတွင်း ကျန်းမာရေး ဝန်ဆောင်မှု မရှိသဖြင့် နားမလျော်ပါ။	၃ ကျေးရွာအတွင်း ကျန်းမာရေး ဝန်ဆောင်မှု မရှိသဖြင့် နားမလျော်ပါ။
၄ လူထုဝဟ်ပြုစီမံကိန်း မရှိသဖြင့် နားမလျော်ပါ။	၄ မိကျားများ နားမလျော်ပါ။
၅ လူထုဝဟ်ပြုစီမံကိန်း အစီအစဉ် မရှိသဖြင့် နားမလျော်ပါ။	၅ လူထုဝဟ်ပြုစီမံကိန်း အစီအစဉ် မရှိသဖြင့် နားမလျော်ပါ။



လူထုဗဟိုပြုစီမံကိန်း



သာပေါင်းချုပ်နယ်

ဂ. ဤကျေးရွာ၏ လာမည့် (၃)နှစ်အတွက် ဦးစားပေး ဖွံ့ဖြိုးတိုးတက်မှု လုပ်ငန်း အစီအစဉ်များအားဖော်ပြပါ။  
 (လူထုဗဟိုပြုစီမံကိန်း ရန်ငွေအတွက် အဆိုပြုသော အစီအစဉ်များကိုဦးစားပေး အဆင့်အလိုက်ဖော်ပြပြီး ကျန်လူထုဗဟိုပြု စီမံကိန်း ရန်ငွေအရင်းအမြစ်နှင့် မပတ်သက်သည့်အစီအစဉ်များလည်းဖော်ပြရန်ဖြစ်သည်။)

ကျေးရွာအတွက်ဦးစားပေးဖွံ့ဖြိုး တိုးတက်မှု လုပ်ငန်းစဉ်များ	အဆိုပြုသူ (အမျိုးသားများ/ အမျိုးသမီးများ/ အမျိုးသား+အမျိုးသမီး)	လူထုဗဟိုပြုစီမံကိန်းအတွက်အဆိုပြု သည့်(ဦးစားပေးအဆင့်အလိုက်ဖော်ပြပါ )	ခန့်မှန်း ကုန်ကျ စရိတ်	အကျိုးစီးပွား ဝင်ရောက်မှု၊ မှန်းခြေ အရေ အတွက်
၁ နတ်ခါးရေကွင်း (၆'၈" x 18') ဘဏ္ဍအမျိုးပေါ် နေရာ	က+၂၀	ဦးစားပေး အဆင့် (၁)	10 000 000	315
၂ ဒါ့ချင်းဆက်ကမ်းဖျတ်ရေချို ခြင်း (ကန်၊ သစ် လှေခြင်း) (150' x 8' x 8')	က+၂၀	ဦးစားပေး အဆင့် (၂)	87 000 000	315
၃ ဆိုလာဖက် ရှိရေ အိမ်ခြေ (၆၉)	က+၂၀	ဦးစားပေး အဆင့်	13 000 000	315
၄ အေးမြစေရန် အထောက်အကူဖြစ်စေရန် (18' x 18') (အုတ်လှုပ်)	က+၂၀	ဦးစားပေး အဆင့် (၁)	50 000 000	315
၅ မိုးရေ သိုလှောင်ကန်အောက် လှေခြင်း (25' x 25' x 4')	က+၂၀	ဦးစားပေး အဆင့် (၂)	74 000 000	315
၆				
၇				
၈				

ဥက္ကဋ္ဌ ၊ ကျေးရွာစီမံကိန်းအထောက်အကူပြုကော်မိတီမှအတည်ပြုသည်။

အမည်----- လက်မှတ်----- ခန့်မှန်း-----

ပုံစံ - ၈ - ၁ ကျေးရွာအခြေခံအချက်အလက်များ (Form PC 1)

လက်ညွှန်ချက်၊ ကျေးရွာတစ်ရွာသို့ ပထမဆုံးမိတ်ဆက်ရေး သွားရောက်သောအခါ လူထုစည်းရုံးရေးမှူးသည် ကျေးရွာ ခေါင်းဆောင်များအား ကျေးရွာအချက်အလက်များကို မေတ္တာရပ်ခံ၍ တောင်းခံရသည်။ ဤအချက်အလက်များကို စီမံကိန်း မိတ်ဆက်အစည်းဝေးပေါင်းစည်းတောင်းခံရမည်။ စီမံကိန်းမိတ်ဆက်အစည်းဝေးတွင် လူထုစည်းရုံးရေးမှူးသည် ဤအချက်အလက် များအား စစ်ဆေးပြီး မှန်ကန်အောင်ပြုလုပ်ရမည်။ ပြီးနောက်တွင် လူထုစည်းရုံးရေးမှူးမှ သတင်းအချက်အလက်ထံသို့ Tablets မှ တစ်ဆင့် ဖြည့်သွင်းရမည်။

ကျေးရွာခေါင်းဆောင် အမည် ဦးကျော်စက်	ကျေးရွာခေါင်းဆောင်၏ ဝန်းနံပါတ် ၀၇၇၆၆၈၀၇၃၆၅	လူထုစည်းရုံးရေးမှူး၏ အမည် ဦးကျော်စက်
ပြည်နယ်တိုင်းဒေသကြီး ဧရာဝတီ	မြို့နယ် သာစည်	ကျေးရွာအုပ်စု ၁၁/၆၃
		ကျေးရွာ နိုင်ငံခြား

က၊ လူဦးရေ

လူမျိုးစု	အိမ်ထောင်စုအရေအတွက်	ကိုးကွယ်သည့်ဘာသာ	အိမ်ထောင်စုအရေအတွက်
လူမျိုးစု (၁) - မြန်မာ	၁၀	ဘာသာ (၁) - ဗုဒ္ဓ	၁၀
လူမျိုးစု (၂) - အရှင်	၆၀	ဘာသာ (၂) - အရှင်	၆၀
လူမျိုးစု (၃) -----		ဘာသာ (၃) -----	
လူမျိုးစုရော -----		ဘာသာရော -----	
အခြား			
	အရေအတွက်		
မသန်စွမ်းသူများ	၄		
သက်ကြီးရွယ်အိုများ (၆၅ နှစ် နှင့် အထက်)	၁၅		
စစ်ဘေးရှောင်			

	အမျိုးသား (အရေအတွက်)	အမျိုးသမီး (အရေအတွက်)
လူဦးရေ		
လူမျိုးစု (၁) - မြန်မာ	၁၅	၂၀
လူမျိုးစု (၂) - အရှင်	၁၆၀	၁၅၀
လူမျိုးစု (၃) -----		
အခြား		
အိမ်ထောင်စုဦးစီး	၆၃	၇



(ခ) အခြေခံအထောက်အအံ့ အသုံးအဆောင်များ

စာသင်ကျောင်း	အမှတ် ခြံပေါ်	ကျန်းမာရေး	အမှတ် ခြံပေါ်	ဘာသာရေး အထောက် အအံ့များ	အမှတ် ခြံပေါ်
အထက်တန်းကျောင်း	<input type="checkbox"/>	ဆေးရုံ	<input type="checkbox"/>	ဝေတီ	<input type="checkbox"/>
အလယ်တန်းကျောင်း	<input type="checkbox"/>	ကျန်းမာရေးဌာန	<input type="checkbox"/>	ဘုန်းကြီးကျောင်း	<input type="checkbox"/>
မူလတန်းကျောင်း	<input type="checkbox"/>	ကျန်းမာရေးဌာနခွဲ	<input type="checkbox"/>	ဟိန္ဒူဘုရားကျောင်း	<input type="checkbox"/>
ပျက်ကျကျောင်း	<input type="checkbox"/>	ဆေးပေးခန်း	<input type="checkbox"/>	ခရစ်ယာန်ကျောင်း	<input checked="" type="checkbox"/>
အခြား	<input type="checkbox"/>	အခြား	<input type="checkbox"/>	ဗလီ	<input type="checkbox"/>
				အခြား	<input type="checkbox"/>
မှတ်ချက်		မှတ်ချက်		မှတ်ချက်	

(ဂ) ကျွမ်းကျင်သူများမှတ်တမ်း (ကျေးရွာတွင်နေထိုင်သော သို့မဟုတ် တခြားရွာမှလာရောက်သော ကျွမ်းကျင်သူများ)

(၁) စာသင်ကျောင်း		(၂) ကျန်းမာရေး			(၃) လက်မှုပညာရှင်		
	ရွာတွင်နေ ထိုင်သူ	အခြားရွာမှ လာသူ	ရွာတွင်းနေ ထိုင်သူ	အခြား ရွာမှ လာသူ		ရွာတွင်း နေထိုင်သူ	အခြားရွာ မှလာသူ
မူလတန်းပြဆရာ/မ	<input type="checkbox"/>	✓	ဆရာဝန်	<input type="checkbox"/>		လက်သမား	✓
အထက်တန်းပြဆရာ/မ	<input type="checkbox"/>	<input type="checkbox"/>	လက်ထောက် ကျန်းမာရေးမှူး	<input type="checkbox"/>		ပန်းရံ	<input type="checkbox"/>
အလယ်တန်းပြဆရာ/မ	<input type="checkbox"/>	<input type="checkbox"/>	အမျိုးသမီးကျန်းမာရေး ဆရာမ	<input type="checkbox"/>		လျှပ်စစ်ကျွမ်းကျင် ဦးသမား	<input type="checkbox"/>
ပျက်ကျဆရာ/မ	<input type="checkbox"/>	<input type="checkbox"/>	သားဖွားဆရာမ	✓	<input type="checkbox"/>	ရေပိုက်သွယ်သူ	<input type="checkbox"/>
အခြား	<input type="checkbox"/>	<input type="checkbox"/>	ပြည်သူ့ကျန်းမာရေးလုပ်သား	<input type="checkbox"/>	<input type="checkbox"/>	စက်ပြင်ဆရာ	✓
မှတ်ချက်			မှတ်ချက်			မှတ်ချက်	

(ဃ) ကျေးရွာသို့ ရောက်ရှိနိုင်သည့် လမ်းအခြေအနေ / ကျေးရွာတစ်ရွာသည် ၎င်း၏ ကျေးရွာအုပ်စုနှင့် ဆက်သွယ်ထားသော လမ်းအခြေအနေ (အောက်ပါတို့ကို ဝိုင်းပါ)

ကျောက်ကြမ်းလမ်း      ကတ္တရာလမ်း      ကွန်ကရစ်လမ်း      မော်တော်ဆိုင်ကယ်လမ်း  
 ကျောက်ခင်းလမ်း      မြေသားလမ်း      လူသွားလမ်း      အခြား \_\_\_\_\_

(င) ကျေးရွာဖွံ့ဖြိုးမှုစီမံချက်

- (၁) လူထုဝဟိုပြုစီမံကိန်းမစတင်မီ ဤကျေးရွာတွင်ကျေးရွာဖွံ့ဖြိုးမှု စီမံချက်ရှိခဲ့ပါသလား? ဝိုင်းပါ
- (၂) ရှိခဲ့ပါလျှင် ဤစီမံချက်ကို မည်သည့် ရက်တွင်ပြင်ဆင်ခဲ့ပါသနည်း? ရှိပါသည်/မရှိပါ/မသိပါ
- (၃) ဤစီမံချက်ကို ခြုံနယ်မှအတည်ပြုခဲ့ပါသလား? နှစ်-----/မသိပါ
- ပြုခဲ့ပါသည်/မပြုခဲ့ပါ /မသိပါ

(စ) ခရီးအကွာအဝေး

- (၁) ဤကျေးရွာ၏ဝဟိုမှ ၎င်းကျေးရွာအုပ်စု၏ဝဟိုအထိ ခရီးခိုင်မည်မျှကွာဝေးသနည်း? ဝိုင်း- ၄ - /မသိပါ
- (၂) ဤကျေးရွာမှ ၎င်းကျေးရွာအုပ်စု၏ဝဟိုအထိ သွားလာရာတွင်ကြာမြင့်သည့်အချိန်

ခြောက်သွေ့ရာသီတွင်ကြာရက် ၁.၃၀ ထော်လာရီ/မော်တော်ဆိုင်ကယ်/မြေလျှင်/လား/မော်တော်ဘုတ်/  
အခြား -----  
မိုးရာသီတွင်ကြာရက် ၁.၂၀၀ ထော်လာရီ/မော်တော်ဆိုင်ကယ်/မြေလျှင်/လား/မော်တော်ဘုတ်/  
အခြား -----

(ဃ) ပတ်ဝန်းကျင်ဆိုင်ရာ သဘာဝဘေးအန္တရာယ်

ဤကျေးရွာတွင် ရေကြီးခြင်းကဲ့သို့ သဘာဝဘေးအန္တရာယ်ကျရောက်ဖူးခြင်း ရှိပါသလား။

မရှိပါ  ရှိပါသည် ရှိလျှင်ဖော်ပြပါ -----

(ခ) ကျေးရွာတွင် ခွဲစည်းထားသော အခွဲအစည်းများ

လူထုတစ်ပြုံစီမံကိန်းမတိုင်မီ ဤကျေးရွာတွင် ကျေးရွာခွဲ ဖြန့်ရေးအတွက် အစိုးရ (သို့) ရွာသားများကိုယ်တိုင် (သို့) စီမံကိန်းတစ်ခုခုမှ ခွဲစည်းထားသည့် အခွဲအစည်းများရှိပါသလား။

(၁) ကျေးရွာခွဲ -----

(၂) -----

(ဂ) အထွေထွေအုပ်ချုပ်ရေး ဦးစီးဌာန (GAD) မှ မှတ်တမ်းတင်ထားခြင်း

ဤကျေးရွာသည် အထွေထွေအုပ်ချုပ်ရေး ဦးစီးဌာန (GAD) မှ မှတ်တမ်းတင်ထားမှု ရှိပါသလား။

မရှိပါ  ရှိပါသည်

ကျေးရွာခေါင်းဆောင်

အမည် စောလားဆွေ

လက်မှတ်



နေ့ရက် ၂၅. ၁၁. ၂၀၁၇

လူထုစည်းရုံးရေးမှူး

အမည် ဦးစောဝင်းကျော်

လက်မှတ်



နေ့ရက် ၂၆. ၁၁. ၂၀၁၇



ပုံစံ - ၀ - ၂ - စီမံကိန်းစက်ဝန်းအချိန်ဇယား (PC 2)

လမ်းညွှန်ချက်၊ သက်ဆိုင်ရာလူထုစည်းရုံးရေးမှူး/လက်ထောက်နည်းပညာမှူးများမှ စီမံကိန်းစက်ဝန်းအဆင့်တစ်ခုစီပြီးစီးတိုင်း ကျေးရွာနှင့် ကျေးရွာအုပ်စုအတွက် ဤပုံစံကို ပြည့်သွင်းရမည်။  
 စည်းရုံးရေးမှူး/ဝန်ထမ်း အမည် ဦးစောစန်  
 နေ့စွဲ 16.11.2017 စက်ဝန်းအားအမှတ်ခြိမ်းပါ  စက်ဝန်း(၁)  စက်ဝန်း(၂)  စက်ဝန်း(၃)  
 စက်ဝန်း (၄)  
 မြို့နယ်/တိုင်း ဧရာဝတီ မြို့နယ် သာပေါင်း ကျေးရွာအုပ်စု ဘဲဖြူ ကျေးရွာ ဒုန်းကျွန်း

စီမံကိန်းဆောင်ရွက်မှုအဆင့်များ	နေ့စွဲ		အစည်းအဝေးတွင်တက်ရောက်သူအရေအတွက်				အိမ်ထောင်စုပေါင်း	အိမ်ထောင်စု %
	စတင်သည့်နေ့	ပြီးဆုံးသည့်နေ့	အမျိုးသားအရေအတွက်	အမျိုးသမီးအရေအတွက်	အိမ်ထောင်စုအရေအတွက်	လူမျိုးစုတက်ရောက်သူအရေအတွက်နှင့် လူမျိုးစုအမည်		
၁။ ကျေးရွာစီမံကိန်း စိတ်ဆက်အစည်းအဝေး	15.11.17	15.11.17	10	29	39	၈၅၆		
၂။ ကျေးရွာဖွံ့ဖြိုးရေး စီမံချက်ရေးဆွဲခြင်းအစည်းအဝေး	16.11.17	16.11.17	14	25	39			
၃။ ကျေးရွာအုပ်စု လုပ်ငန်းဆုံးဖြတ်ချက်ချသည့်အစည်းအဝေး								
၄။ မြို့နယ်အဆင့် စီမံကိန်းရေးဆွဲရေး နှင့် အကောင်အထည်ဖော်ရေးကော်မတီ၏ စီမံကိန်း သုံးသပ်မှုအစည်းအဝေး	26.12.17	26.12.17	မလို	မလို	မလို	မလို		
၅။ မြို့နယ် စီမံကိန်းရေးဆွဲရေး နှင့် အကောင်အထည်ဖော်ရေး ကော်မတီ၏ဆုံးဖြတ်မှုကို ရွာသို့ အသိပေးအကြောင်းကြားသည့် အစည်းအဝေး	28.12.17	28.12.17	7	11	18			
၆။ စီမံကိန်းလုပ်ငန်းခွဲစီမံချက်ရေးဆွဲခြင်းအစည်းအဝေး								
၆.၁။ စီမံကိန်းလုပ်ငန်း အကောင်အထည်ဖော်ရေးအစီအစဉ် ရေးဆွဲခြင်း	15.1.18	15.1.18	6	5	11			

Y5\_MIS PC Form

၆.၂။ ဝယ်ယူရေးအစီအစဉ် ရေးဆွဲခြင်း	18.1.18	18.1.18	5	5	10			
၆.၃။ သဘာဝရေးကုန်ကျမှု လျာထားအစီအစဉ် ရေးဆွဲခြင်း	20.1.18	20.1.18	11	11	22			
၆.၄။ ပြင်/ထိန်းသိမ်းရေးအစီအစဉ် ရေးဆွဲခြင်း	8.2.18	8.2.18	8	12	20			
၇။ စီမံကိန်းလုပ်ငန်းခွဲ တိုးတက်မှု စောင့်ကြည့်အစည်းအဝေး								
၇.၁။ အစည်းအဝေး ပထမအကြိမ်	10.2.18	10.2.18	7	12	19			
၇.၂။ အစည်းအဝေး ဒုတိယအကြိမ်	14.2.18	14.2.18	9	9	18			
၇.၃။ အစည်းအဝေး တတိယအကြိမ်	20.2.18	20.2.18	10	11	21			
၈။ စီမံကိန်းလုပ်ငန်းခွဲ အပြီးသတ်စစ်ဆေးခြင်းအစည်းအဝေး	22.3.18	22.3.18	9	11	20			
၉။ လူထုစစ်ဆေးမှုအစည်းအဝေး	24.4.18	24.4.18	13	25	38			



ပုံစံ - ၀ - ၃ ကျေးရွာဖွံ့ဖြိုးရေး ဦးစားပေးအစီအစဉ် (Form PC 3)

လမ်းညွှန်ချက်၊ အဆင့်(၃) ကျေးရွာဖွံ့ဖြိုးရေးအစီအစဉ်အစဉ်အစား ပြီးဆုံးသောအခါ ကျေးရွာစီမံကိန်း အထောက်အကူပြု ကော်မတီသည် လူထုစည်းရုံးရေးမှူးအကူအညီဖြင့် ဤပုံစံကိုပြည့်စုံအောင် ဖြည့်သွင်းရမည်။

လူထုစည်းရုံးရေးမှူး/ဝန်ထမ်း အမည် ဦးသော်ဝင်းကျော်

နေ့စွဲ 16-11-2017 စက်ဝန်းအား အမှတ်ခြစ်ပါ (V)  စက်ဝန်း(၁)  စက်ဝန်း(၂)  စက်ဝန်း(၃)  စက်ဝန်း(၄)

ပြည်နယ်/တိုင်း ဧရာဝတီ မြို့နယ် သာပေါင်း ကျေးရွာအုပ်စု ၁၁၆ ကျေးရွာ နန်းလုံးကြိုင်

ကား အခက်အခဲအတားအဆီးများအားဆွေးနွေးခြင်း - ယခုလက်ရှိအခြေအနေတွင် ဤကျေးရွာဖွံ့ဖြိုးတိုးတက်ရေးအတွက် အဓိက အခက်အခဲအတားအဆီးများသည် မည်သည့်အခြေအနေတွင် (အမျိုးသား/သမီး အနည်းဆုံးအခက်အခဲ ၅ ဝက်ဖြင့်)

အမျိုးသား အဖွဲ့မှ တင်ပြသောအခက်အခဲအတားအဆီးများ	အမျိုးသမီး အဖွဲ့မှ တင်ပြသောအခက်အခဲအတားအဆီးများ
၁ စမ်း / လက်ကား မကောင်း ဖြစ်သည့်အတွက်	၁ စမ်း / စိုက်ခင်း မလုပ်နိုင်ခြင်း
၂ ကျောင်း ကျောင်း မလုပ်နိုင်ခြင်း	၂ ကျောင်း မလုပ်နိုင်ခြင်း
၃ မီးမလင်း ကျောင်း မလုပ်နိုင်ခြင်း	၃ ကျောင်း မလုပ်နိုင်ခြင်း
၄ မီးမလင်း ကျောင်း မလုပ်နိုင်ခြင်း	၄ မီးမလင်း ကျောင်း မလုပ်နိုင်ခြင်း
၅ ကျောင်း မလုပ်နိုင်ခြင်း	၅ ကျောင်း မလုပ်နိုင်ခြင်း

၀၁ မျှော်မှန်းခြင်း - နောင်လာမည့် ( ၅ ) နှစ် အတွင်း ကျေးရွာဖွံ့ဖြိုးရေး မျှော်မှန်းလျာထားချက်များအား တင်ပြပါ။

အမျိုးသားအဖွဲ့မှ တင်ပြသောမျှော်မှန်းချက်များ	အမျိုးသမီးအဖွဲ့မှ တင်ပြသောမျှော်မှန်းချက်များ
၁ လမ်းကောင်းပါက စီးပွားရေး မစတင်မီမည်	၁ လမ်းကောင်းပါက ကျောင်းသား / သူများ မျိုးတွင် စားနပ်ရိက္ခာ ပိုမိုရရှိမည်
၂ ကျောင်း ကျောင်း မလုပ်နိုင်ခြင်း	၂ ကျောင်း ကျောင်း မလုပ်နိုင်ခြင်း
၃ မီးမလင်း ကျောင်း မလုပ်နိုင်ခြင်း	၃ ကျောင်း ကျောင်း မလုပ်နိုင်ခြင်း
၄ မီးမလင်း ကျောင်း မလုပ်နိုင်ခြင်း	၄ မီးမလင်း ကျောင်း မလုပ်နိုင်ခြင်း
၅ ကျောင်း မလုပ်နိုင်ခြင်း	၅ ကျောင်း မလုပ်နိုင်ခြင်း

၀၂ လူထုစီမံကိန်း၏ လာမည့် ( ၄ ) နှစ်အတွက် အကျိုးဝင်သော ဦးစားပေး ဖွံ့ဖြိုးတိုးတက်မှု လုပ်ငန်း အစီအစဉ်များအား ဖော်ပြပါ။

အဆင့်	ကျေးရွာအတွက် ဦးစားပေး ဖွံ့ဖြိုးတိုးတက်မှု လုပ်ငန်းစဉ်များ	အဆိုပြုသူ (အမျိုးသားများ/ အမျိုးသမီးများ/ အမျိုးသား+ အမျိုးသမီး)	ခန့်မှန်းကုန်ကျ စရိတ်	အကျိုးခံစားခွင့်ရှိသူ ခန့်မှန်းခြေ အရေအတွက်
၁	ကျောင်း အခန်း (100)	က + မ	၆၀၀၀၀၀၀	343
၂	မူလကျောင်းပြင်	က + မ	၇၀၀၀,၀၀၀	343
၃	မင်္ဂလာဒုံ	က + မ	၇၀၀၀,၀၀၀	343
၄	အောက်ကျောင်း	က + မ	၆၀၀၀၀၀၀	343
၅	မူလကျောင်း	က + မ	၇၀၀၀,၀၀၀	343
၆	ကျောင်းအခန်း	က + မ	၁၂၀၀၀,၀၀၀	343



ဃ။ လူထုစီမံကိန်း၏ လာမည့် (၄) နှစ်အတွက် အကျုံးပင်သော ဦးစားပေး ဖွံ့ဖြိုးတိုးတက်မှု လုပ်ငန်း အစီအစဉ်များအားဖော်ပြပါ။

အဆင့်	ကျေးရွာအတွက် ဦးစားပေး ဖွံ့ဖြိုး တိုးတက်မှု လုပ်ငန်းစဉ်များ	အဆိုပြုသူ (အမျိုးသားများ/ အမျိုးသမီးများ/အမျိုးသား+ အမျိုးသမီး)	အစန်းကဏ္ဍ
၁	မူလတန်း ပြန်လည် ဖွဲ့စည်းခြင်း	၈၁၆	
၂	စက်မှုပြင်ဆင်ရေး	၆	
၃	လက် နှု ပညာ သင်တန်း	၈၁၅	
၄			
၅			

ခေါင်းဆောင်၊ ကျေးရွာစီမံကိန်းအထောက်အကူပြုကော်မတီမှ အတည်ပြုသည်။

အမည် ဦးစိုးလှ လက်မှတ် ၀၇.၂၂.၂၀၁၆ ၂၀၁၆ ခုနှစ်

ရန်ကင်းမြို့နယ်အတွက်

အ မျိုး	ရပ်ကွက်	ဆင်းသက်မှုအမျိုးအစား	လ/နှစ်	ဆေးစစ်ရမည့် သူ သို့မဟုတ်	ပြင်ဆင်ရမည့် ဆောင်ရွက်မှု			
အခြေခံအဆောက်အအုံ	၀	ရပ်ကွက်အတွင်း	၀.၀	၀.၀	၀.၀	၁၁/၂၀၁၇		
	၁	ရပ်ကွက်အတွင်း	၀.၀	၀.၀	၀.၀	၁၁/၂၀၁၇		
	၂	ရပ်ကွက်အတွင်း	၀.၀	၀.၀	၀.၀	၁၁/၂၀၁၇		
	၃	ရပ်ကွက်အတွင်း	၀.၀	၀.၀	၀.၀	၁၁/၂၀၁၇		
	၄	ရပ်ကွက်အတွင်း	၀.၀	၀.၀	၀.၀	၁၁/၂၀၁၇		
	၅	ရပ်ကွက်အတွင်း	၀.၀	၀.၀	၀.၀	၁၁/၂၀၁၇		
အခြေခံအဆောက်အအုံ	၀	ရပ်ကွက်အတွင်း	၀.၀	၀.၀	၀.၀	၁၁/၂၀၁၇		
	၁	ရပ်ကွက်အတွင်း	၀.၀	၀.၀	၀.၀	၁၁/၂၀၁၇		
	၂	ရပ်ကွက်အတွင်း	၀.၀	၀.၀	၀.၀			
	၃	ရပ်ကွက်အတွင်း	၀.၀	၀.၀	၀.၀			
	၄	ရပ်ကွက်အတွင်း	၀.၀	၀.၀	၀.၀			
အခြေခံအဆောက်အအုံ	၀		၀.၀	၀.၀	၀.၀			
	၁		၀.၀	၀.၀	၀.၀			
	၂		၀.၀	၀.၀	၀.၀			
	၃		၀.၀	၀.၀	၀.၀			
	၄		၀.၀	၀.၀	၀.၀			
အခြေခံအဆောက်အအုံ	၀		၀.၀	၀.၀	၀.၀			
	၁		၀.၀	၀.၀	၀.၀			
	၂		၀.၀	၀.၀	၀.၀			
	၃		၀.၀	၀.၀	၀.၀			
	၄		၀.၀	၀.၀	၀.၀			
အခြေခံအဆောက်အအုံ	၀		၀.၀	၀.၀	၀.၀			
	၁		၀.၀	၀.၀	၀.၀			
	၂		၀.၀	၀.၀	၀.၀			
	၃		၀.၀	၀.၀	၀.၀			
	၄		၀.၀	၀.၀	၀.၀			