

စိုက်ပျိုးရေး၊ မွေးမြူရေးနှင့် ဆည်မြောင်းဝန်ကြီးဌာန  
ကျေးလက်ဒေသဖွံ့ဖြိုးတိုးတက်ရေးဦးစီးဌာန  
လူထုပုဂ္ဂိုလ်ပြုစီမံကိန်း (တတိယနှစ်စက်ဝန်း)  
National Community Driven Development Project



ကရင်ပြည်နယ်၊ ကော့ကရိတ်မြို့နယ်၊ မြပတိုင်ကျေးရွာအုပ်စု  
နန်းအိခက်ကျေးရွာ၏ ဖွံ့ဖြိုးရေးအစီအစဉ်

၂၀၂၀ပြည့်နှစ် (တတိယနှစ်စက်ဝန်း)

မာတိကာ

စဉ်	အကြောင်းအရာ
၁။	ကော့ကရိတ်မြို့နယ်အခြေပြမြေပုံ
၂။	ကျေးရွာအုပ်စုအခြေပြမြေပုံ
၃။	ကျေးရွာအုပ်စုအတွင်းပါဝင်သောကျေးရွာများ
၄။	ကျေးရွာသမိုင်းကြောင်းနှင့်ကျေးရွာအခြေခံအချက်အလက်များ
	၄.၁။ ကျေးရွာသမိုင်းကြောင်း။
	၄.၂။ ကျေးရွာရှိအိမ်ခြေ၊ အိမ်ထောင်းစုနှင့် လူဦးရေ။
	၄.၃။ တိုင်းရင်းသားလူမျိုးစုများဦးရေ
	၄.၄။ ထိခိုက်လွယ်သောအိမ်ထောင်စုများအရေအတွက်
	၄.၅။ အထောက်အပံ့ဖြစ်စေသော အဆောက်အဦးများ
	၄.၆။ အဓိကဝင်ငွေရ (သို့) စီးပွားရေးလုပ်ငန်းများ။
	၄.၇။ ပိုင်ဆိုင်မှု မြေဧရိယာနှင့်သာဘဝ သယံဇာတများ။
	၄.၈။ အခြားသတင်းအချက်အလက်များ။
၅။	လူထုပူးပေါင်းပါဝင်သော လူမှုဆန်းစစ်ခြင်းနှင့် အကဲဖြစ်ခြင်း လုပ်ငန်းစဉ် အကျဉ်းချုပ်။
၆။	ကျေးရွာဖွံ့ဖြိုးရေးအစီအစဉ်အတွက် အသုံးပြုသော PRA Tool တစ်ခုချင်းစီ၏ မှတ်တမ်းဓာတ်ပုံများ
	၆.၁။ လူမှုရေးနှင့်အရင်းအမြစ်ပြမြေပုံ (Social and Resource Map)

၆.၂။ ရာသီခွင်ပြ - ပြက္ခဒိန် (Seasonal Calendar)

၆.၃။ ဥစ္စာစန့်ကြွယ်ဝမှုအဆင့် (Wealth Ranking)

၆.၄။ ပင့်ကူအိမ် (ကျား-မရေးရာ) (Spider Diagram)

၆.၅။ ပိုင်ဆိုင်မှုသုံးသပ်ခြင်း (Asset Mapping)

၆.၆။ အဖွဲ့အစည်းချိတ်ဆက်မှု (Venn Diagram)

၇။ ကျေးရွာဖွံ့ဖြိုးရေးအစီအစဉ်အတွက် အသုံးပြုသော PRA Tool တစ်ခုချင်းစီ၏ ဆွေးနွေးခြင်းနှင့် ဆန်းစစ်ခြင်း။

၈။ ကျေးရွာဖွံ့ဖြိုးရေးအစီအစဉ်ဆောင်ရွက်မှု မှတ်တမ်းဇာတ်ပုံ။

၉။ ကျေးရွာစီမံခန့်ခွဲရေးအဖွဲ့၏ အဖွဲ့ဝင်များစာရင်း။

၁၀။ ကျေးရွာအခြေခံသတင်းအချက်အလက် ပုံစံ ၈-၁ (PC - 1)

၁၁။ ကျေးရွာအခြေခံသတင်းအချက်အလက် ပုံစံ ၈-၂ (PC - 2)

၁၂။ ကျေးရွာအခြေခံသတင်းအချက်အလက် ပုံစံ ၈-၃ (PC - 3)

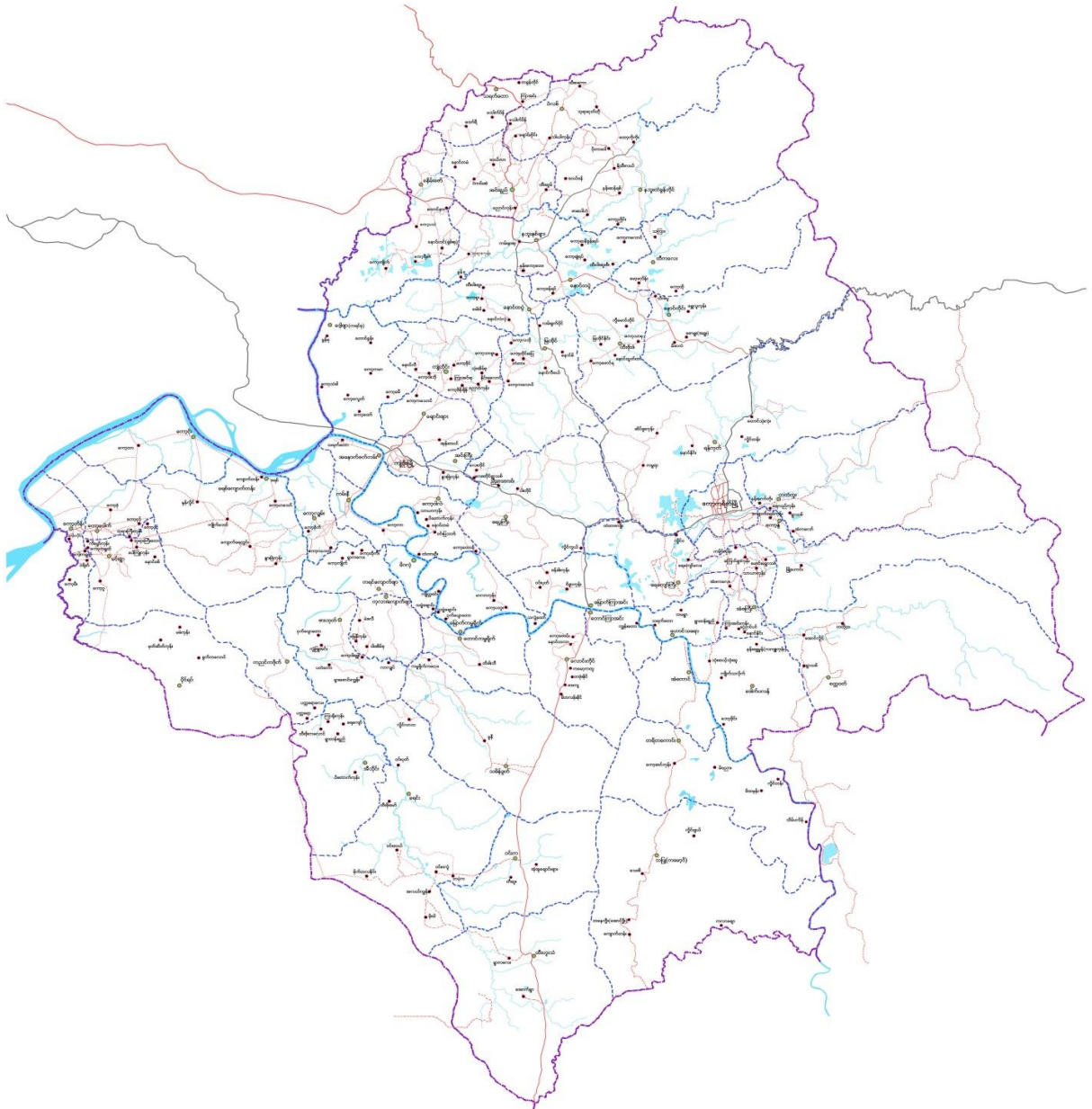
၁၃။ ကျေးရွာပထမနှင့် ဒုတိယအကြိမ်အစည်းအဝေးမှတ်တမ်းများ

၁၄။ ကဏ္ဍအလိုက်အနှစ်ချုပ်ဇယား

၁၅။ လူထုဗဟိုပြုစီမံကိန်း(NCDDP)ဖြင့်ဆောင်ရွက်သော စီမံကိန်း လုပ်ငန်း ခွဲများ။

၁။ ကော့ကရိတ်မြို့နယ်အခြေပြမြေပုံ

ကော့ကရိတ်မြို့နယ် အခြေပြမြေပုံ





၇။	နောင်မိ	၄၂	၁၄၈	၁၅၃	၂၀၁
၈။	လန်းခိုဘိုင်း	၅၇	၁၉၇	၁၉၄	၃၉၁

**၄။ ကျေးရွာသမိုင်းကြောင်းနှင့်ကျေးရွာအခြေခံအချက်အလက်များ**

**၄.၁။ ကျေးရွာသမိုင်းကြောင်း။**

နန်းအိခက်ကျေးရွာသည် မြပတိုင်ကျေးရွာအုပ်စု၏ အုပ်စုဝင်ရွာတစ်ရွာဖြစ်ပါသည်။ ဤရွာမြောက်ဘက်(ရွာအဝင်)တွင် အင်း(၁)အင်းနှင့် တောင်ဘက်အစွန်တွင်လည်းအင်း(၁) အင်းရှိပါသည်။ အချုပ်အားဖြင့်နန်းအိခက်ရွာသည် တောင်ဘက်နှင့်မြောက်ဘက်တွင်အင်း(၂) အင်းဖြင့်တည်ရှိကာ အနောက်ဘက်တွင် ခဝါးချောင်ချောင်း၊ အရှေ့ဘက်တွင် အင်တောကြီး များနှင့်ကာရံထားပါသည်။ ရွာတောင်ဘက်ရှိအင်းသည် ရှေးယခင်က နွေမိုး၊ဆောင်း တစ်နှစ် ပတ်လုံး ရေကိုလုံလောက်စွာ အသုံးပြုနိုင်သည့်အပြင် အင်းထဲတွင်မကြာခဏ မီးတောက်မီး လျှံ များနှင့်အလင်းရောင်ဖြာထွက်မှုများ တွေ့ရှိရသောကြောင့် ရွာသူ/သားများသည် ၎င်းအင်း ကို မီးတောက်အင်း (သို့) နွန်းမစ်ခယ် ဟူ၍ ကရင်ဘာသာဖြင့် ခေါ်ဝေါ်သမုတ်ကြပါသည်။ ထိုမှ တစ်ဆင့် အင်း၏အမည်နာမကို အစွဲပြု၍ ၎င်းရွာကို နွန်းမစ်ခယ်ရွာ(သို့) နန်းအိခက်ရွာအဖြစ် ခေါ်ဝေါ်သမုတ်လိုက်ကြပါသည်။

ယခုအချိန်တွင် နန်းအိခက်ရွာသည် ကရင်လူမျိုးသီးသန့်နေထိုင်ပြီး ဗုဒ္ဓဘာသာကို ကိုးကွယ် ယုံကြည်ကြပါသည်။ အိမ်ထောင်စုအနေဖြင့် (၅၅) စုရှိပြီး လူဦးရေမှာ ကျား (၂၁၇)၊ မ (၂၀၈) ဦးရှိပြီး စုစုပေါင်းလူဦးရေမှာ (၄၂၅) ဦးရှိပါသည်။

ရွာ၏စီးပွားရေး၊ လူမှုရေးမှာ ဖြတ်လေးဖြတ်ခေတ်မှ(၁၉၉၈-၉၉)ဝန်းကျင် အထိစစ်ဘေး၊ လူမျိုးရေး ပဋိက္ခများကြောင့် ရပ်ပြောင်း၊ ရွာပြောင်း အခြေအနေထိဖြစ်ကာ စီးပွားရေး၊ လူမှုရေး၊ ပညာရေးကိစ္စများ ချွတ်ခြုံကျဖြစ်ခဲ့ရပါသည်။ ရွာသူ/သားများသည် လယ်လုပ်ခြင်း၊ ခြံလုပ် ခြင်း၊ သစ်တောထွက် လုပ်ငန်းများဖြင့် ရိုးသားစွာလုပ်ကိုင် စားသောက်နေထိုင် ကြပါသည်။

နန်းအိခက်ရွာ၏ ပညာရေးအခြေအနေမှာ (၁၉၉၀) ခုနှစ်တွင် အစိုးရမူလတန်းကျောင်း

အဖြစ်အသိမှတ်ပြုခံရပြီး (၂၀၀၃-၀၄) ပညာသင်နှစ်တွင် မူလတန်းလွန်ကျောင်းအဖြစ်တိုးချဲ့ ဖွင့်လှစ်နိုင်ခဲ့ပါသည်။ ထိုမှတစ်ဆင့် (၂၀၁၅-၁၆) ပညာသင်နှစ်မှစ၍ ယနေ့အထိ အခြေခံပညာ အလယ်တန်းကျောင်းခွဲအဖြစ်သို့ တိုးချဲ့ဖွင့်လှစ်နိုင်ခဲ့ပါသည်။

နန်းအိခက်ရွာ၏ အနောက်ဘက်တွင် ကော့ကလောင်ရွာ၊ မြောက်ဘက်တွင် မြပတိုင် ရွာ၊ အရှေ့ဘက်တွင် နောင်မိရွာ၊ တံတားရွာများနှင့် လွယ်လင့်တကူ ဆက်သွယ် သွားလာ နိုင်ပါ သည်။ လမ်းပန်းဆက်သွယ်ရေးကောင်းမွန်လာသည်နှင့်အမျှ ကျုံဒိုးမြို့၊ နဘူး၊ ကော့ကရိတ် မြို့နှင့် လည်းကား၊ ဖြင်သော်၎င်း၊ ဆိုင်ကယ်ဖြင့် သော်၎င်းလွယ်ကူစွာ ဆက်သွယ် သွား လာနိုင် ပြီ ဖြစ်ပါ သည်။

ထိုမှတစ်ဆင့်နန်းအိခက်ရွာသည် ယခုအခါနိုင်ငံတော်အဆင့်ကျေးလက်ဒေသဖွံ့ဖြိုးရေး အဖွဲ့အစည်းများနှင့်လက်တွဲကာ ပညာရေး၊ လူမှုရေး၊ ဆက်သွယ်ရေးလုပ်ငန်းများ ဖွံ့ဖြိုး တိုးတက် စေရန် စိတ်ပါဝင်စားစွာ အကောင်အထည်ဖော်ဆောင်ရွက်လျက်ရှိပါသည်။

**၄.၂။ ကျေးရွာရှိအိမ်ခြေ၊ အိမ်ထောင်းစုနှင့် လူဦးရေ။**

နန်းအိခက်ကျေးရွာတွင် အိမ်ထောင်စု (၅၅) စု ရှိပါသည်။ ကျေးရွာအတွင်း နေထိုင်သော လူဦးရေမှာ အမျိုးသား (၂၁၇)ဦး၊ အမျိုးသမီး (၂၀၈)ဦး၊ စုစုပေါင်း (၄၂၅)ဦးရှိ ပါသည်။ ယခု အိမ်ထောင်စုနှင့်လူဦးရေစာရင်း မှာ ၂၀၂၀ - ခုနှစ်၊ ဇွန်လတွင် ကောက်ထား သောစာရင်း ဖြစ်ပါသည်။

**၄.၃။ တိုင်းရင်းသားလူမျိုးစုများဦးရေ**

နန်းအိခက်ကျေးရွာတွင်နေထိုင်သော တိုင်းရင်းသားလူမျိုးစုများမှာ ကရင်၊ မွန်၊ ဗမာ လူမျိုးတို့ဖြစ်ပါသည်။ ကရင်လူမျိုး အိမ်ထောင်စု (၅၄) စုတွင် အမျိုးသား (၂၁၅)ဦးနှင့် အမျိုးသမီး (၂၀၅)ဦး စုစုပေါင်း (၄၂၀)ဦး ရှိပါသည်။ မွန်ကရင်လူမျိုး အိမ်ထောင်စု (၁) စုတွင် အမျိုးသား (၂)ဦးနှင့် အမျိုးသမီး (၃)ဦး စုစုပေါင်း (၅)ဦး ရှိပါသည်။

**၄.၄။ ထိခိုက်လွယ်သောအိမ်ထောင်စုများအရေအတွက်**

နန်းအိခက်ကျေးရွာကျေးရွာတွင် သက်ကြီးရွယ်အို (၆၅နှစ် နှင့် အထက်) (၂၅) ဦး၊

မသန်စွမ်း (၄) ဦးတို့ရှိ ပါသည်။

**၄.၅။ အထောက်အပံ့ဖြစ်စေသော အဆောက်အဦများ**

နန်းအိခက်ကျေးရွာတွင် မူကြိုကျောင်း (၁)ကျောင်း၊ အလယ်တန်းကျောင်း (၁) ကျောင်း၊ စေတီတို့ရှိပါသည်။

**၄.၆။ အဓိကဝင်ငွေရ (သို့) စီးပွားရေးလုပ်ငန်းများ။**

ရွာသူ/သားများ၏ အဓိကစီးပါဝ်းရေးမှာ စိုက်ပျိုးရေးလုပ်ငန်းဖြစ်ပါသည်။ စိုက်ပျိုးရေး တွင်လယ်စိုက်ပျိုး လုပ်ကိုင်သူနှင့် ဥယျာဉ်စိုက်ပျိုးသူများဖြစ်ပါသည်။

**၄.၇။ ပိုင်ဆိုင်မှု မြေဧရိယာနှင့်သဘာဝ သယံဇာတများ။**

လယ်/ယာမြေ၊ ဥယျာဉ်ခြံ၊ လက်တွန်းထွန်စက်၊ ကား၊ မော်တော်ဆိုင်ကယ်၊ အသေးစား အိမ်ဆိုင်များ၊ ထော်လာဂျီ၊ အပ်ချုပ်စက်၊ စက်တပ်လှေ၊ မြက်ရိတ်စက်၊ ရေတွင်း၊ ခိုင်း နွားတို့ ရှိ ပါသည်။

**၄.၈။ အခြားသတင်းအချက်အလက်များ။**

အုပ်ချုပ်ရေးအဖွဲ့၊ ကျောင်းကော်မတီ၊ ဂေါပကအဖွဲ့၊ အိုးသူကြီးအဖွဲ့၊ သာရေး/နာရေးအဖွဲ့၊ အမျိုးသမီးရေးရာအဖွဲ့၊ လူငယ်အဖွဲ့တို့သည်ကျေးရွာတွင်းတည်ရှိသော အဖွဲ့အစည်းများဖြစ် ပါသည်။

ကျေးရွာပြင်ပရှိ အဖွဲ့အစည်းများနှင့် ဌာနများ နှင့်လည်းချိတ်ဆက်မှုရှိပါသည်။ ဝေ့ အုပ် ရုံး၊ DRD Phase M Save the Children တို့နှင့်ချိတ်ဆက်ပါသည်။



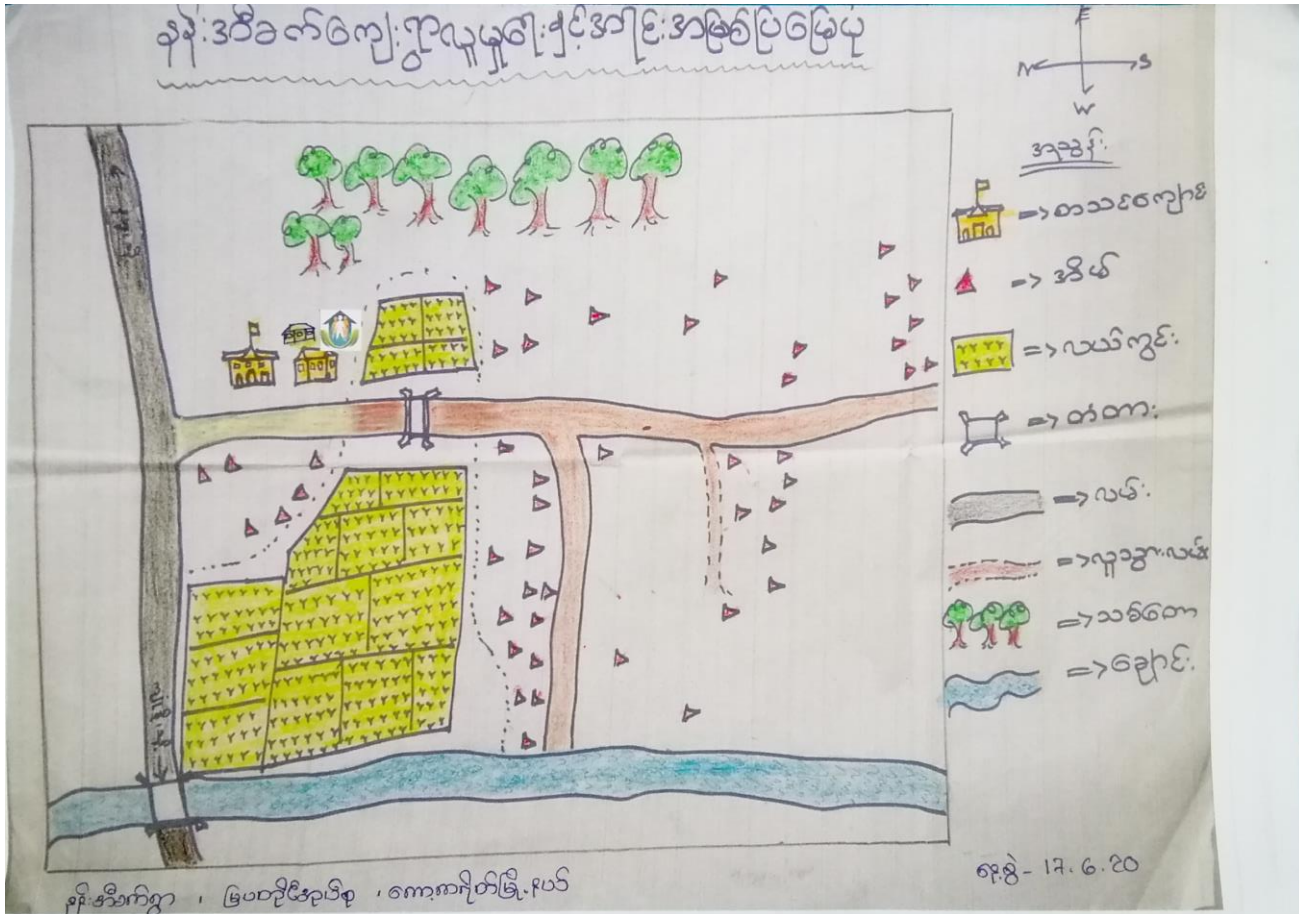
၅။ လူထုပူးပေါင်းပါဝင်သော လူမှုဆန်းစစ်ခြင်းနှင့် အကဲဖြစ်ခြင်း လုပ်ငန်းစဉ် အကျဉ်းချုပ်။

စဉ်	အသုံးပြုသော PRA Tool	ပါဝင်ဆွေးနွေးသူဦးရေ			အဓိကဆွေးနွေးသည့်အချက်များ
		က	မ	ပ	
၁	လူမှုရေးနှင့်အရင်းအမြစ်ပြုမြေပုံ	၁၇	၁၈	၃၅	လယ်လုပ်ငန်းကိုအဓိကလုပ်ကိုင်ကြသည်။သဘာဝအရင်းအမြစ်များတဖြည်းဖြည်းရှားပါးလာသည်။အလုပ်အကိုင်အခွင့်အလမ်းနည်းသောကြောင့်ထိုင်းနိုင်ငံသို့အလုပ်သွားရောက်လုပ်ကိုင်သူများသည်။
၂	ရာသီခွင်ပြ - ပြက္ခဒိန်	၁၇	၁၈	၃၅	မိုးရာသီတွင်နှစ်စဉ်ရေကြီးနစ်မြုပ်မှုဖြစ်သောကြောင့်လယ်သမားများအခက်အခဲကြုံရသည်။စိုက်ပျိုးရေးနည်းပညာနှင့်မျိုးကောင်းမျိုးသန့်များလိုအပ်သည်။
၃	ဥစ္စာစနစ်ကြွယ်ဝမှုအဆင့်	၁၇	၁၈	၃၅	ပုံမှန်ဝင်ငွေမရှိသဖြင့်မိသားစုစားဝတ်နေရေးအခက်အခဲရှိသည်။ထိုအခက်အခဲများပြေလည်စေရန်ငွေချေးယူပြီးဖြေရှင်းကြရသည်။အဆင်ပြေချိန်မှသာ ပြန်လည်ပေးဆပ်ကြသည်။

၄	ပင့်ကူအိမ် (ကျား-မရေးရာ)	၁ ၇	၁ ၈	၃၅	အမျိုးသမီးများဝင်ငွေရရှိမှုနည်း သဖြင့်ဦးဆောင်မှုဆုံးဖြတ်ချက် ချမှတ်မှုတို့တွင်လုပ်ပိုင်ခွင့်နည်း ပါးသည်။ကျေးရွာဖွံ့ဖြိုးရေးလုပ်ငန်းဆောင်ရွက်ရာတွင်အမျိုးသားများနှင့်တန်းတူလုပ်ကိုင်ကြသည်။
၅	ပိုင်ဆိုင်မှုသုံးသပ်ခြင်း	၁ ၇	၁ ၈	၃၅	အပ်ချုပ်စက်အမျိုးသမီးများ သုံးစွဲမှုများသည်။လက်တွန်းထွန်စက်၊ထော်လာဂျီ၊မြက်ရိတ်စက်၊စက်တပ်လှေ၊အမျိုးသားများသုံးစွဲမှုများသည်။ဆိုင်ကယ်၊ကား၊ရေတွင်း၊ဘုန်းကြီးကျောင်း၊လယ်၊နွားတို့ကိုအမျိုးသား၊အမျိုးသမီးတို့ကသုံးစွဲကြသည်။
၆	အဖွဲ့အစည်းချိတ်ဆက်မှု	၁ ၇	၁ ၈	၃၅	ကျေးရွာခေါင်းဆောင်များ၊အုပ်ချုပ်ရေးအဖွဲ့များသည်ကျေးရွာဖွံ့ဖြိုးရေးလုပ်ငန်းများတွင်ဦးဆောင်ပံ့ပိုးကြသည်။အမျိုးသမီးခေါင်းဆောင်ခွင့်ကိုလူထုဗဟိုပြုစီမံကိန်းတွင်ရရှိပါသည်။

၆။ ကျေးရွာဖွံ့ဖြိုးရေးအစီအစဉ်အတွက် အသုံးပြုသော PRA Tool တစ်ခုချင်းစီ၏ မှတ်တမ်းဓာတ်ပုံများ

၆.၁။ လူမှုရေးနှင့်အရင်းအမြစ်ပြမြေပုံ (Social and Resource Map)



## ၆.၂။ ရာသီခွင်ပြ - ပြကခံဒိန် (Seasonal Calendar)

မြို့နယ် - ကော့ကရိတ်  
 ရက်စွဲ - 17. ၆. 20

ရာသီခွင် ဖြေဖွယ်:

ရေအမြောက် - နိမ့်အိခက်  
 အရပ် - ဇွန်လလောက်

အခြေအနေအရာ	တိုင်း	တောင်	အရှေ့	မြောက်	မြောက်	တောင်	အရှေ့	မြောက်	တောင်	အရှေ့	မြောက်	တောင်
အိမ်ကလေးပင် (ပင်)	-	-	✓	✓	✓	✓	✓	✓	✓	-	-	-
အိမ်ကလေးပင် (အိမ်ကလေး)	✓	-	-	-	-	-	-	✓	✓	✓	✓	✓
ပွဲတော်	✓	✓	-	-	-	-	-	✓	-	✓	✓	✓
ကျွန်းစာရေ	★	★	★	★	★	★	★	★	★	★	★	★
ရာသီဥတု												
တေးပင်ပျက်စီးမှု	★	★	★	★	★	★	★	★	★	★	★	★
ဝင်ငွေ	₹	₹	₹	₹	₹	₹	₹	₹	₹	₹	₹	₹
ထွက်ငွေ	₹	₹	₹	₹	₹	₹	₹	₹	₹	₹	₹	₹

... ပါဝင်အဖွဲ့အစည်း - ကျား - 17 + မ - 18 = ၀ - 35

၆.၃။ ဥစ္စာဓနကြွယ်ဝမှုအဆင့် (Wealth Ranking)

မြို့နယ် - ကော့ကရိတ်  
 ၇၇၇ - ၁၇.၆.၂၀၂၀

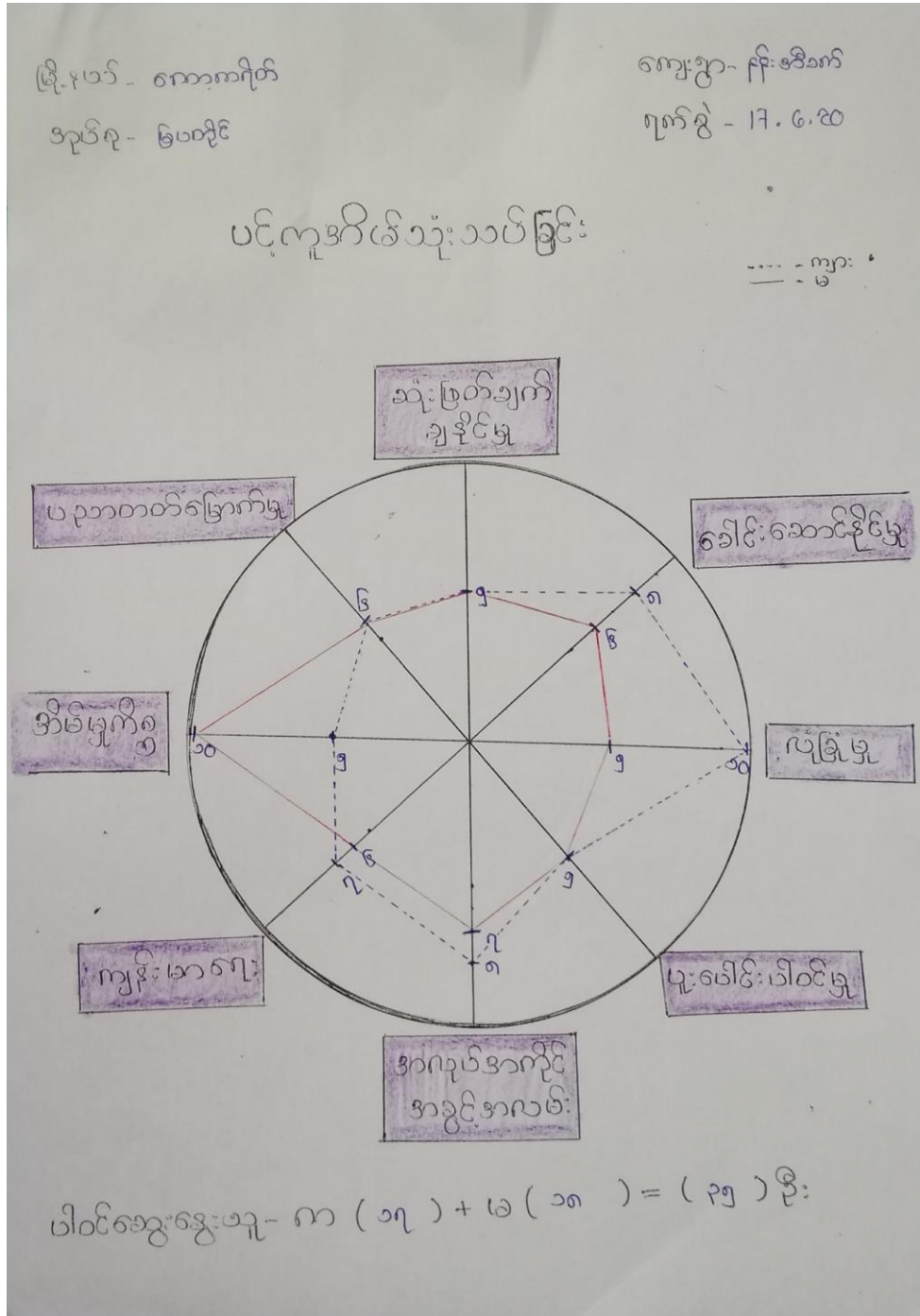
ကျေးရွာ - နန်းအိခက်  
 အုပ်စု - ဖြူပရိုင်

ဥစ္စာဓန ကြွယ်ဝမှု ဖြေခန်း

အမျိုးအစား	သတ်မှတ်ချက် / ဥပမာ	အိမ်ထောင်စု အရေအတွက်	ရာခိုင်နှုန်း
အဆင့်မြင့်ဆုံး အိမ်ထောင်စု	ဒြပ်ထပ် ခိုက်၊ တိုက် ခိုက်၊ ကား၊ ဂမ္ဘာတိုက်၊ ထွန်စက်၊ ဂမ္ဘာ (၃) ဧက ခိုက်	၁၃	၂၂%
အဆင့်အလယ် အိမ်ထောင်စု	ပျံဆောင် ခိုက်၊ ဆိုင်ကယ်၊ ဂမ္ဘာ (၃) ဧက ကော်	၃၀	၅၂%
အဆင့်အနိမ့်ဆုံး အိမ်ထောင်စု	ဖက်ဖိုက်၊ ဝါးခိုက်၊ ကျား	၁၅	၂၆%

စီစဉ်ရေးဆွဲသူ - ၇၇ - ၁၇ +၀ - ၁၈ - နေရာပေါင်း = ၃၅

၆.၄။ ပင့်ကူအိမ် (ကျား-မရေးရာ) (Spider Diagram)



၆.၅။ ပိုင်ဆိုင်မှုသုံးသပ်ခြင်း (Asset Mapping)

မြို့နယ် - ကော့ကရိတ်  
 ရက်စွဲ - 17.6.2020

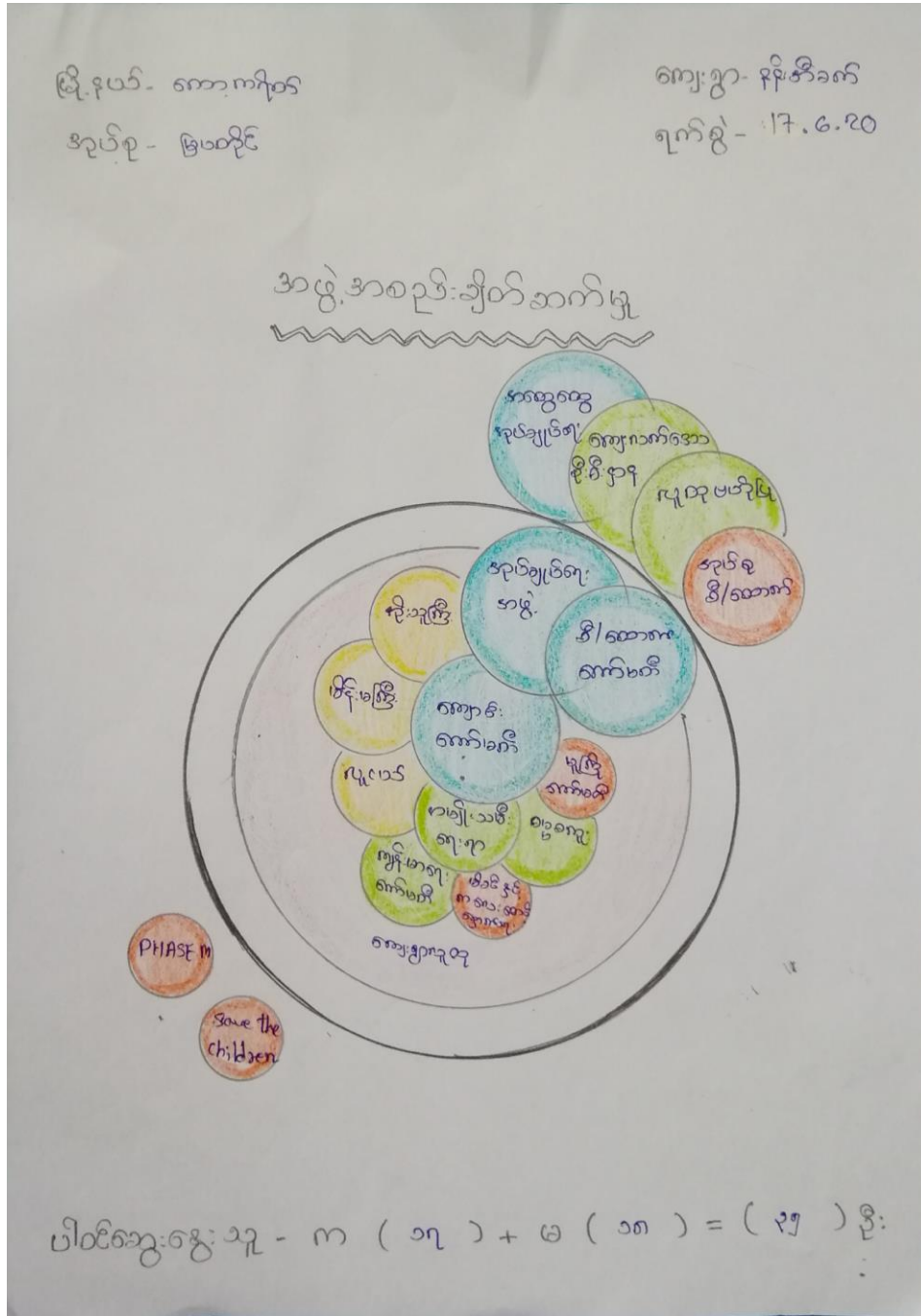
ကျေးရွာ - နန်းအိခက်  
 အုပ်စု - ဖြူဖို

ပိုင်ဆိုင်မှု သုံးသပ်ခြင်း  
 အကျဉ်းချုပ် အသုံးစွဲမှု၊ ထိန်းချုပ်မှု ပြုလုပ်ပုံ

အသုံးစွဲသူ			ထိန်းချုပ်သူ		
လျား	မ	လျား + မ	လျား	မ	လျား + မ
ပုဂ္ဂလိက	အိမ်အိမ်	ကျွဲ၊ နွား၊ ဆိတ်	ပုဂ္ဂလိက	အိမ်အိမ်	ကျွဲ၊ နွား၊ ဆိတ်
	ရွှေ၊ ရွှေ	ကား		ရွှေ၊ ရွှေ	ဆိုင်ကပ်
	ရတနာ	TV၊ ဆိုဖာ		ရတနာ	TV၊ ဆိုဖာ
		စာပေ			စာပေ
		ဖုန်း			ဖုန်း
		ရေတွင်း			ရေတွင်း

ပိုင်ဆိုင်မှု စာရွက် - ၁၇ - ၆ - ၁၈ - ၀ - ၃၅

### ၆.၆။ အဖွဲ့အစည်းချိတ်ဆက်မှု (Venn Diagram)





၇။ ကျေးရွာဖွံ့ဖြိုးရေးအစီအစဉ်အတွက် အသုံးပြုသော PRA Tool တစ်ခုချင်းစီ၏ ဆွေးနွေးခြင်း နှင့်ဆန်းစစ်ခြင်း။

စဉ်	အသုံးပြုသော PRA Tool	ဆွေးနွေးခြင်းနှင့်ဆန်းစစ်ချက် ရလဒ်များ
၁	လူမှုရေးနှင့်အရင်းအမြစ်ပြမြေပုံ	<ul style="list-style-type: none"> <li>-အဓိကအသက်မွေးဝမ်းကြောင်းမှာ လယ်၊ ဖက်ကောက်၊ ရာသီခြံ၊ ရာဘာခြံတို့ဖြစ်သည်။</li> <li>-ဖက်၊ လယ်ပေါများပြီးသစ်တောရှားပါးလာသည်။</li> <li>-လွန်ခဲ့သော ၅ နှစ်ခန့်က သစ်တော၊ ငါး၊ ဖား၊ ခရုများလျော့နည်းလာသည်။</li> <li>-လူမျိုးသီးခြားအုပ်စုနေထိုင်ခြင်းမရှိပါ။</li> <li>-ဗုဒ္ဓဘာသာအများဆုံးကိုးကွယ်ကြသည်။</li> <li>-သထုံမြို့နယ်မှ လာရောက်လုပ်ကိုင်စားသောက်ကြသူများရှိသည်။</li> <li>-ကျေးရွာမှထိုင်းနိုင်ငံသို့ သွားရောက်လုပ်ကိုင်စားသောက်သူများရှိသည်။</li> </ul>
၂	ရာသီခွင်ပြ - ပြက္ခဒိန်	<ul style="list-style-type: none"> <li>-လယ်ယာလုပ်ငန်းအား (၁၅) အိမ်ထောင်စုခန့် လုပ်ကိုင်ပြီးတစ်နှစ်ပတ်လုံးမလုပ်နိုင်ပါ။</li> <li>-ဒုတိယဝင်ငွေအနေဖြင့် ဖက်ကောက်ခြင်း၊ ခြံလုပ်ငန်း၊ ကျဘမ်းတို့ကိုလုပ်ကိုင်ကြသည်။</li> <li>-ဆင်းရဲသူအနေဖြင့် ဖက်ကောက်ခြင်း၊ လယ်လုပ်ငန်း၊ ကျဘမ်း၊ နေ့စားအလုပ်တို့ကိုလုပ်ကိုင်ကြပါသည်။</li> <li>-ပျမ်းမျှဝင်ငွေတစ်ရက်တာ (၅၀၀၀) ကျပ်ခန့် ရှိသော်လည်း တစ်နှစ်တာဝင်ငွေအသုံးစရိတ်</li> </ul>

		<p>မလောက်ပါ။</p> <ul style="list-style-type: none"> <li>-ငွေချေးယူခြင်း၊ အင်ဖက်ကောက်ခြင်း၊ ပိုင်ဆိုင်ပစ္စည်းရောင်းချခြင်းဖြင့်ဖြေရှင်းရပါသည်</li> <li>-ရေကြီးခြင်း၊ စပါးအထွက်နှုန်းလျော့ကျခြင်း ပြဿနာများရှိသည်။</li> <li>-အမျိုးသမီးအိမ်ထောင်ဦးစီးလယ်လုပ်ကိုင်သူ မရှိပါ။</li> <li>-အမျိုးသမီးများအဓိကလုပ်ငန်းမှာ လယ်၊ ဖက်ကောက်နှင့်ဈေးရောင်းခြင်းဖြစ်သည်။</li> <li>-အမျိုးသားအိမ်ထောင်ဦးစီးဝင်ငွေထက် အမျိုးသမီးအိမ်ထောင်ဦးစီးဝင်ငွေမှာပိုနည်းသည်။</li> <li>-နေ့စားလုပ်အားခတန်းတူရသည်။</li> <li>-အမျိုးသမီးများမှာ အိမ်မှုကိစ္စများခြင်းကြောင့်အချိန်ကုန်ရသည်။အားလပ်ချိန်တွင် ဝင်ငွေရလုပ်ငန်းများဖန်တီးပေးခြင်းဖြင့် စွမ်းဆောင်ရည်မြှင့်တက်လာမည်။</li> </ul>
၃	<p><b>ဥစ္စာနေကြွယ်ဝမှုအဆင့်</b></p>	<ul style="list-style-type: none"> <li>-ဆင်းရဲနွမ်းပါးသောအိမ်ထောင်စု (၁၅)အိမ်ခန့်ရှိသည်။</li> <li>-အရင်းအနှီးမရှိခြင်း၊ အသိပညာနည်းခြင်း၊ မိသားစုမိမိသူများခြင်း၊ အလုပ်အကိုင်ပုံမှန်မရှိခြင်း တို့ကြောင့်ဖြစ်သည်။</li> <li>-ဆင်းရဲနွမ်းပါးသူများသူများကိုဖွံ့ဖြိုးရေးလုပ်ငန်းများတွင်ပါဝင်လာအော်စည်းရုံးပေးခြင်း၊ လက်တွဲခေါ်ခြင်းများပြုလုပ်နိုင်သည်။</li> </ul>

		-ဆင်းရဲနွမ်းပါးသူများတိုးတက်လာစေရန် အလုပ်အကိုင်ဖန်တီးပေးခြင်း၊ ရွာတွင်းလမ်း အဆင့်မြှင့်တင်ခြင်း၊ တံတားဆောက်ခြင်း၊ လမ်းမီးပေးခြင်းများဆောင်ရွက်နိုင်သည်။
၄	<b>ပင့်ကူအိမ် (ကျား-မရေးရာ)</b>	-မတူညီသောအခွင့်အလမ်းရှိခြင်း၊ လုံခြုံမှု အားနည်းခြင်း၊ အင်အားနည်းခြင်း၊ အိမ်မှုကိစ္စ များခြင်းတို့ကိုအမျိုးသမီးများတို့တွင်တွေ့ရ သည်။ -အမျိုးသားများဦးဆောင်နိုင်မှုမှာ ပိုများနေ သည်။ -အမျိုးသမီးများသည် အိမ်မှုကိစ္စတွင်အချိန် ပေးရခြင်း၊ အိမ်ထောင်ဦးစီးအမျိုးသားများက သာဆုံးဖြတ်ချက်ချပေးခြင်းကြောင့်ဦးဆောင် နိုင်မှုပိုင်းတွင်အားနည်းသည်။ -အမျိုးသမီးများတိုးတက်လာစေရန် အသက် မွေးဝမ်းကြောင်းသင်တန်းများ၊ ရက်ကန်းသင် တန်းများ၊ သိုးမွေးထိုးသင်တန်း၊ မုန့်လုပ်နည်း သင်တန်း၊ ကွန်ပျူတာသင်တန်းများပေးခြင်း၊ ဖွံ့ဖြိုးရေးလုပ်ငန်းများဆောင်ရွက်ရာတွင်အ မျိုးသမီးများအားလက်တွဲခေါ်ခြင်းအားဖြင့် ကူညီ နိုင်မည်။
၅	<b>ပိုင်ဆိုင်မှုသုံးသပ်ခြင်း</b>	-အမျိုးသမီးသီးသန့်အသုံးပြုသောအရင်း အမြစ်မှာအပ်ချုပ်စက်၊ ရွှေငွေ၊ လက်ဝတ် ရတနာ တို့ဖြစ်သည်။ -အမျိုးသားသီးသန့်အသုံးပြုသောအရင်း

		<p>အမြစ်မှာလက်တွန်းထွန်စက်ဖြစ်သည်။</p> <ul style="list-style-type: none"> <li>-နှစ်ဦးစလုံးအသုံးပြုသောအရင်းအမြစ်မှာ ကျွဲ၊ နွား၊ ဆိတ်၊ ကား၊ ဆိုင်ကယ်၊ တီဗွီ၊ ဆိုလာ၊ စလောင်း၊ ဖုန်း၊ ရေတွင်းတို့ဖြစ်သည်။</li> <li>-အရင်းအမြစ်များကိုနှစ်ဦးစလုံးထိန်းချုပ်သည်။</li> <li>-အသုံးပြုရန်နှစ်ဦးစလုံးဆုံးဖြတ်ချက်ချသည်။</li> <li>-အကယ်၍ အမျိုးသမီးကအသုံးပြုပြီးအမျိုးသားကထိန်းချုပ်လျှင်မိသားစုစကားများနှင့် ခြင်း၊ စိတ်ဝမ်းကွဲနိုင်ခြင်းများရှိနိုင်သည်။</li> </ul>
<p>၆</p>	<p><b>အဖွဲ့အစည်းချိတ်ဆက်မှု</b></p>	<ul style="list-style-type: none"> <li>-အုပ်ချုပ်ရေးအဖွဲ့၊ ကျောင်းကော်မတီ၊ အိုးသူကြီးအဖွဲ့များကလူမှုရေး၊ ဘာသာရေးဆိုင်ရာ ကိစ္စများကိုဆောင်ရွက်သည်။</li> <li>-အမျိုးသမီးရေးရာ၊ မိခင်နှင့်ကလေးစောင့်ရှောက်ရေး၊ လူငယ်အဖွဲ့မိန်းမကြီးအဖွဲ့၊ ကျန်းမာရေးအဖွဲ့၊ ဓမ္မစကားအဖွဲ့၊ ကျောင်းကော်မတီ၊ အုပ်ချုပ်ရေးအဖွဲ့၊ စီထောက်ကော်မတီတို့တွင် အမျိုးသမီးများပါဝင်သည်။</li> <li>-အုပ်ချုပ်ရေးအဖွဲ့နှင့် ကျောင်းကော်မတီ အဖွဲ့ကကျေးရွာဖွံ့ဖြိုးရေးအဖွဲ့ကကျေးရွာဖွံ့ဖြိုးရေးအတွက်အဓိကအခန်းတွင် ပါဝင်သည်။</li> <li>-ကျေးရွာခေါင်းဆောင်များက ဖွံ့ဖြိုးရေးလုပ်ငန်းများတွင်စည်းရုံးလှုံ့ဆော်ပေးခြင်း၊</li> </ul>

		<p>အခက်အခဲများဖော်ထုတ်ပေးခြင်း၊အကြံဉာဏ်ပေးခြင်း၊ဆုံးဖြတ်ပေးခြင်းများလုပ်ဆောင် သည်။</p> <p>-ကျေးရွာဒေသခံအဖွဲ့များနှင့် ပြင်ပအဖွဲ့များ ချိတ်ဆက်မှုရှိသည်။</p>
--	--	---

၈။ ကျေးရွာဖွံ့ဖြိုးရေးအစီအစဉ်ဆောင်ရွက်မှု မှတ်တမ်းဓာတ်ပုံ။



၉။ ကျေးရွာစီမံခန့်ခွဲရေးအဖွဲ့၏ အဖွဲ့ဝင်များစာရင်း။

စဉ်	အမည်	ကျား	မ	တာဝန်	မှတ်ချက်
၁	စောစိုးစိုး	ကျား		စေတနာ့ဝန်ထမ်း	
၂	ဒေါ်စန်းပွင့်		မ	စေတနာ့ဝန်ထမ်း	
၃	ဦးဝင်းကြည်	ကျား		စီထောက်ဥက္ကဋ္ဌ	
၄	နန်းချောင်ဖေါ့		မ	စီထောက်ဥက္ကဋ္ဌ	
၅	ဦးဝင်းမောင်	ကျား		ဝယ်ယူရေးခေါင်းဆောင်	
၆	စောရန်နိုင်ဝင်း	ကျား		ဝယ်ယူရေးအဖွဲ့ဝင်	
၇	ဒေါ်ဖေါ့မိ		မ	ဝယ်ယူရေးအဖွဲ့ဝင်	
၈	ဦးအောင်မြင်	ကျား		လည်ပတ်ထိန်းသိမ်းရေး ခေါင်းဆောင်	
၉	ဦးလှကျော်	ကျား		လည်ပတ်ထိန်းသိမ်းရေး အဖွဲ့ဝင်	
၁၀	ဒေါ်မြင့်အေး		မ	လည်ပတ်ထိန်းသိမ်းရေး အဖွဲ့ဝင်	
၁၁	ဒေါ်အယ်ဖေါ့		မ	စာရင်းကိုင်	
၁၂	ဦးတီးလီး	ကျား		စောင့်ကြည့်ကြီးကြပ်ရေး ခေါင်းဆောင်	
၁၃	ဦးလှမျိုး	ကျား		စောင့်ကြည့်ကြီးကြပ်ရေး အဖွဲ့ဝင်	
၁၄	ဒေါ်နောင်ဒါး		မ	စောင့်ကြည့်ကြီးကြပ်ရေး	

				အဖွဲ့ဝင်	
၁	စောအောင်နိုင်ဝင်း	ကျား		ဝေဖန်အကြံပြုတိုင်ကြားချက်	
၅				ဖြေရှင်းရေးကိုယ်စားလှယ်	
၁	ဒေါ်ရီမြိုင်		မ	ဝေဖန်အကြံပြုတိုင်ကြားချက်	
၆				ဖြေရှင်းရေးကိုယ်စားလှယ်	

၁၀ ကျေးရွာအခြေခံသတင်းအချက်အလက် ပုံစံ ၈-၁ (PC - 1)

II	ကျေးရွာခေါင်းဆောင်အမည် ဒေါ်နောင်ဖူ	ကျေးရွာခေါင်းဆောင် ဖုန်းနံပါတ် ၀၉၇၇၀၈၅၆၆၃	လူထုစည်းရုံးရေးမှူးအမည် ဒေါ်နန်းအေးအေးမော်
	ပြည်နယ် ကရင်	မြို့နယ် ကော့ကရိတ်	ကျေးရွာအုပ်စု မြပတိုင်
			ကျေးရွာ နန်းအိခက်

က။ လူဦးရေ

လူမျိုးစု	အိမ်ထောင်စု အရေအတွက်	ကိုးကွယ်သည့် ဘာသာ	အိမ်ထောင်စု အရေအတွက်
လူမျိုးစု (၁)...ပိုးကရင်.....	၅	ဗုဒ္ဓ	၅၄
လူမျိုးစု (၂)...စကောကရင်.....	၂	ခရစ်ယာန်	၁
လူမျိုးစု (၃).....မွန်.....	၁		
လူမျိုးစု (၄).....			
အခြား .....			

အကြောင်းအရာ	အရေအတွက်
မသန်စွမ်း	၄



သက်ကြီးရွယ်အို (၆၅နှစ် နှင့်အထက်)	၂၅
စစ်ဘေးရှောင်	

လူဦးရေ	အမျိုးသား အရေအတွက်	အမျိုးသမီး အရေအတွက်	စုစုပေါင်း အရေအတွက်
လူမျိုးစု (၁).....ပိုးကရင်.....	၂၀၁	၁၉၇	၃၉၈
လူမျိုးစု (၂).....စကောကရင်...	၁၄	၈	၂၂
လူမျိုးစု (၃).....မွန်.....	၂	၃	၅
လူမျိုးစု (၄).....			
အခြား .....			
အိမ်ထောင်ဦးစီး	၄၉	၉	၅၈

ခ။ အခြေခံအဆောက်အအုံ အသုံးအဆောင်များ

စာသင်ကျောင်း	အမှန် ခြစ်	ကျန်းမာရေး	အ မှန် ခြစ်	ဘာစာရေးအ ဆောက်အအုံများ	အမှန် ခြစ်
အထက်တန်း		ဆေးရုံ		စေတီ	√
အလယ်တန်း	√	ကျန်းမာရေးဌာန		ဘုန်းကြီးကျောင်း	
မူလတန်း		ကျန်းမာရေးဌာန ခွဲ		ဟိန္ဒူဘုရားကျောင်း	
မူကြို	√	ဆေးပေးခန်း		ခရစ်ယာန်ဘုရား ကျောင်း	
အခြား		အခြား		ဗလီ	
မှတ်ချက်		မှတ်ချက်		အခြား	

		မှတ်ချက်
--	--	----------

(ဂ) ကျွမ်းကျင်သူများမှတ်တမ်း (ကျေးရွာတွင်း သို့ အခြားမှလာရောက်)

ပညာရေး			ကျန်းမာရေး			လက်မှုပညာ		
	ရွာတွင်း	ပြင်ပ		ရွာတွင်း	ပြင်ပ		ရွာတွင်း	ပြင်ပ
အထက်တန်းဆရာ/မ			ဆရာဝန်			လက်သမား	√	
အလယ်တန်းဆရာ/မ	√	√	ကျန်းမာရေးမှူး			ပန်းရံ	√	
မူလတန်းဆရာ/မ	√	√	ကျန်းမာရေးဆရာမ			လျှပ်စစ်ကျွမ်းကျင်		
မူကြိုဆရာ/မ	√		သားဖွားဆရာမ			ရေပိုက်သွယ်		
အခြား			ကျန်းမာရေးလုပ်သား			စက်ပြင်		

(ဃ) ကျေးရွာသို့ရောက်နိုင်သည့်လမ်းအခြေအနေ / အုပ်စုနှင့်ဆက်သွယ်ထားသော လမ်းအခြေ အနေ

ကျောက်ကြမ်းလမ်း: **ကတ္တရာလမ်း**    ကွန်ကရစ်လမ်း:    ဆိုင်ကယ်လမ်း:  
 ကျောက်ခင်းလမ်း:    မြေသားလမ်း:    လူသွားလမ်း:    အခြား: -----

(င) ကျေးရွာဖွံ့ဖြိုးရေးစီမံချက်

၁။ လူထုဗဟိုပြုစီမံကိန်းမတင်မီ ကျေးရွာတွင် ဖွံ့ဖြိုးရေး စီမံချက်ရှိခဲ့ပါသလား?

----- ရှိပါသည်/မရှိပါ/မသိပါ

၂။ ရှိခဲ့လျှင်ထိုစီမံချက်ကိုမည်သည့်ခုနှစ်တွင်စတင်ခဲ့သလဲ?----- (၂၀၁၄)/ မသိပါ

၃။ ထိုစီမံချက်ကို မြို့နယ်မှအတည်ပြုခဲ့ပါသလား-----

ပြုခဲ့သည်/မပြုပါ/မသိပါ

(စ) ခရီးအကွာအဝေး

၁။ ကျေးရွာ၏ဗဟိုမှ အုပ်စုရွာသို့ခရီးမည်မျှကွာဝေးသနည်း။----- (၁)မိုင်/မသိပါ

၂။ ကျေးရွာမှ အုပ်စုရွာသို့သွား/လာရာတွင် အချိန်မည်မျှကြာသနည်း။

ခြောက်သွေ့ရာသီကြာချိန် ...၁၀မိနစ်..... ထော်လာဂျီ၊ ဆိုင်ကယ်၊ ကား၊ ခြေလျင်၊ စက်လှေ၊ အခြား.....

မိုးရာသီကြာချိန် ...၁၅မိနစ်..... ထော်လာဂျီ၊ ဆိုင်ကယ်၊ ကား၊ ခြေလျင်၊ စက်လှေ၊ အခြား.....

(ဆ) ပတ်ဝန်းကျင်ဆိုင်ရာ သဘာဝဘေးအန္တရာယ်

ဤကျေးရွာတွင် ရေကြီးခြင်းကဲ့သို့ သဘာဝဘေးအန္တရာယ် ကျရောက်ဖူးပါသလား?

.....မရှိပါ/ .....ရှိပါသည်/ ရှိလျှင်ဖော်ပြပါ .....

(ဇ) ကျေးရွာအတွင်းဖွဲ့စည်းထားသော အဖွဲ့အစည်းများ

လူထုဗဟိုပြုစီမံကိန်းမတင်မီ ဤကျေးရွာတွင် ကျေးရွာဖွံ့ဖြိုးရေးအတွက်အစိုးရ (သို့) ရွာသားများ ကိုယ်တိုင်(သို့) စီမံကိန်းတစ်ခုခုမှ ဖွဲ့စည်းထားသော အဖွဲ့များရှိပါသလား?

(၁) ----- (၂) -----

(၃) ----- (၄) -----

(စု) အထွေထွေအုပ်ချုပ်ရေးဦးစီးဌာန (GAD) မှ မှတ်တမ်းတင်ထားခြင်း။

.....မရှိပါ။ .....ရှိပါသည်။

၁၁။ ကျေးရွာအခြေခံသတင်းအချက်အလက် ပုံစံ ၈-၂ (PC - 2)

စည်းရုံးရေးမှူးဝန်ထမ်းအမည် - ဒေါ်နန်းအေးအေးမော်			
နေ့စွဲ - ၁၇.၆.၂၀၂၀		စီမံကိန်းစက်ဝန်းအမှန်ဖြစ်ပါ - စက်ဝန်း ၁ (..)။ စက်ဝန်း ၂ (..) စက်ဝန်း ၃ (✓)၊ စက်ဝန်း ၄ (..)	
ပြည်နယ် ကရင်	မြို့နယ် ကော့ကရိတ်	ကျေးရွာအုပ်စု မြပတိုင်	ကျေးရွာ နန်းအိခက်

စီမံကိန်းဆောင်ရွက် မှုအဆင့်များ	နေ့စွဲ		အစည်းအဝေးတက်ရောက်သူ အရေအတွက်					အိမ် ထောင် စုစုပေါင်း	အိမ် ထောင် စု %
	စတင်သည့်	ပြီးစီးသည့်	ကျား	မ	အိမ်ထောင်စု	လူမျိုးစု			
						အရေအတွက်	အမည်		
၁။ ကျေးရွာစီမံကိန်း မိတ်ဆက်အစည်း အဝေး	၁၇.၆.၂၀၂၀	၁၇.၆.၂၀၂၀	၁၇	၁၈	၃၅	၃၅	ပိုး ကရင်	၅၈	၆၀%
၂။ ကျေးရွာဖွံ့ဖြိုး ရေးစီမံချက်ရေးဆွဲ ခြင်း အစည်းအဝေး	၁၇.၆.၂၀၂၀	၁၇.၆.၂၀၂၀	၁၇	၁၈	၃၅	၃၅	ပိုး ကရင်	၅၈	၆၀%
၃။ ကျေးရွာအုပ်စု လုပ်ငန်းဆုံးဖြတ် ချက် ချသည့် အစည်းအဝေး									
၄။ မြို့နယ်အဆင့်စီမံ			မလို	မလို	မလို	မလို	မလို	မလို	မလို

ကိန်းရေးဆွဲရေးနှင့် အကောင်အထည်ဖော်ရေးကော်မတီ၏စီမံကိန်းသုံးသပ်မှု အစည်းအဝေး									
၅။ မြို့နယ်စီမံကိန်းရေးဆွဲရေးနှင့် အကောင်အထည်ဖော်ရေးကော်မတီဆုံးဖြတ်မှုကိုကျေးရွာသို့ အသိပေးသည့် အစည်းအဝေး									
၆။ စီမံကိန်းလုပ်ငန်းခွဲ စီမံချက်ရေးဆွဲသည့်အစည်းအဝေး	မလို	မလို	မလို	မလို	မလို	မလို	မလို	မလို	မလို
၆.၁။ စီမံကိန်းလုပ်ငန်းခွဲအကောင်အထည်ဖော်ရေးအစီအစဉ် ရေးဆွဲခြင်း။									
၆.၂။ ဝယ်ယူရေးအစီအစဉ်ရေးဆွဲခြင်း။									
၆.၃။ ဘဏ္ဍာရေးကုန်ကျမှုလျာထားအစီအစဉ်ရေးဆွဲခြင်း။									
၆.၄။ ပြင်/ထိန်းအစီအစဉ်ရေးဆွဲခြင်း။									
၇။ စီမံကိန်းလုပ်ငန်းခွဲတိုးတက်မှုစောင့်ကြည့်အစည်းအဝေး	မလို	မလို	မလို	မလို	မလို	မလို	မလို	မလို	မလို
၇.၁။ အစည်းအဝေးပထမအကြိမ်									
၇.၂။ အစည်းအဝေး									

ဒုတိယအကြိမ်									
၇.၃။ အစည်းအဝေး တတိယအကြိမ်									
၈။ စီမံကိန်းလုပ်ငန်း ခွဲအပြီးသတ်စစ်ဆေး ခြင်း အစည်းအဝေး									
၉။ လူထုစစ်ဆေးပွဲ အစည်းအဝေး									

၁၂။ ကျေးရွာအခြေခံသတင်းအချက်အလက် ပုံစံ ၈-၃ (PC - 3)

စည်းရုံးရေးမှူးအမည် / ဝန်ထမ်းအမည် - ဒေါ်နန်းအေးအေးမော်			
နေ့စွဲ - ၁၇.၆.၂၀၂၀		စီမံကိန်းစက်ဝန်းအမှန်ဖြစ်ပါ - စက်ဝန်း ၁ (..)။ စက်ဝန်း ၂ (..) စက်ဝန်း ၃ (✓)၊ စက်ဝန်း ၄ (..)	
ပြည်နယ် ကရင်	မြို့နယ် ကော့ကရိတ်	ကျေးရွာအုပ်စု မြပတိုင်	ကျေးရွာ နန်းအီခက်

(က) အခက်အခဲအတားအဆီးများအား ဆွေးနွေးခြင်း။ ယခုလက်ရှိအခြေအနေတွင် ကျေးရွာရှိ အဓိကအခက်အခဲအတားအဆီး မည်မျှရှိပါသနည်း။

အုပ်စုဖွဲ့ဆွေးနွေးမှုများမှ တင်ပြသော အခက်အခဲအတားအဆီးများ			
ရွာတွင်းလမ်းသည်မိုးရာသီတွင်ဗွက်ထ၍နွေရာသီတွင်ဖုန်ထူသောကြောင့်သွားလာရခက်ခဲပြီးကျန်းမာရေးနှင့်မညီညွတ်ခြင်း။	ကျား ...	မ....	ကျား+မ✓ ...
ကျောင်းတွင်သောက်သုံးရေမလုံလောက်သောကြောင့် ကျောင်းသားကျောင်းသူများ၊ဆရာ၊ဆရာမများအဝေးသို့ သွားခပ်ရခြင်း၊ကျန်းမာရေးကိစ္စများတွင်အခက်အခဲရှိခြင်း။	ကျား✓ ...	မ....	ကျား+မ ...

ရွာတွင်းတံတားမကောင်းသဖြင့်ရွာသူရွာသားများသွားလာရခက်ခဲခြင်း။	ကျား√ ...	မ....	ကျား+မ ...
ကျောင်းခြံစည်းရိုးမှရှိသဖြင့်ကျောင်းဝင်းအတွင်းရှိစိုက်ပျိုးထားသောအပင်များအားတိရိစ္ဆာန်များဝင်ရောက်ဖျက်စီးခြင်း။ကျောင်းသူကျောင်းသားများလုံခြုံမှုအားနည်းခြင်း။	ကျား ...	မ....	ကျား+မ√ ...
ညအခါသွားလာရာတွင်လမ်းမီးမရှိသောကြောင့်လုံခြုံမှုမရှိခြင်း။	ကျား√ ...	မ....	ကျား+မ ...
လျှပ်စစ်မီးမရှိသဖြင့်ကျေးရွာလုံခြုံရေးနှင့်လူနေမှုအဆင့်အတန်းနိမ့်ကျခြင်း။	ကျား ...	မ....	ကျား+မ√ ...
အလုပ်အကိုင်အခွင့်အလမ်းရှားပါးခြင်းကြောင့်ပုံမှန်ဝင်ငွေမရှိသည့်အတွက်စားဝတ်နေရေးတွင်အခက်အခဲရှိခြင်း။	ကျား ...	မ....	ကျား+မ√ ...
	ကျား ...	မ....	ကျား+မ ...

**(ခ) မျှော်မှန်းခြင်း - နောင်လာမည့် ၅ နှစ်တွင် ကျေးရွာဖွံ့ဖြိုးရေးလျာထားချက်များ**

**အုပ်စုဖွဲ့ဆွေးနွေးမှုများမှ တင်ပြသော အခက်အခဲအတားအဆီးများ**

ရွာတွင်းလမ်းကောင်းလာပါကကူးသန်းရောင်းဝယ်ရေး၊စီးပွားရေး၊ပညာရေး၊ကျန်းမာရေး၊လူမှုရေးစသည့်လိုအပ်ချက်များကိုဖြည့်ဆည်းပေးနိုင်မည်။	ကျား ...	မ....	ကျား+မ√ ...
ကျောင်းတွင်းအဝီစိရေတွင်းရှိပါကကျောင်းသားကျောင်းသူများ၊ဆရာ၊ဆရာမများရေကောင်းရေသန့်သုံးစွဲခွင့်ရှိပြီးကျန်းမာရေးကိစ္စများလည်းအဆင်ပြေလာမည်။	ကျား√ ...	မ....	ကျား+မ ...
ရွာတွင်းတံတားကောင်းမွန်လာပါကကျောင်းသားကျောင်းသူများ၊ကျေးရွာသူရွာသားများအဆင်ပြေချောမွေ့စွာသွားလာနိုင်မည်။	ကျား√ ...	မ....	ကျား+မ ...

ကျောင်းခြံစည်းရိုးရှိလာလျှင်ကျောင်းပတ်ဝန်းကျင်သန့်ရှင်းသာယာပြီးကျောင်းသူကျောင်းသားများလည်းစိတ်အေးလုံခြုံမှုရှိလာမည်။	ကျား ...	မ....	ကျား+မ <sup>√</sup> ...
ကျေးရွာလမ်းမီးရှိပါကညအခါသွားလာရာတွင်လုံခြုံမှုရှိလာမည်။	ကျား <sup>√</sup> ...	မ....	ကျား+မ ...
လျှပ်စစ်မီးရရှိပါကကလေးများစာဖတ်ရာတွင်အဆင်ပြေပြီးလူနေမှုအဆင့်အတန်းများလည်းတိုးတက်လာပါမည်။	ကျား ...	မ....	ကျား+မ <sup>√</sup> ...
အလုပ်အကိုင်အခွင့်အလမ်းများပေါများလာလျှင်ပုံမှန်ဝင်ငွေများရရှိလာပြီးမိသားစုစားဝတ်နေရေးတွင်အဆင်ပြေလာမည်။	ကျား ...	မ....	ကျား+မ <sup>√</sup> ...
	ကျား ...	မ....	ကျား+မ ...

**(ဂ) လူထုစီမံကိန်း၏ နောင်လာမည့် ၄ နှစ်တာအတွက် အကျိုးဝင်သော ကျေးရွာဖွံ့ဖြိုးရေး လုပ်ငန်းအစီအစဉ်များ။**

ဦးစားပေးအဆင့်သတ်မှတ်ချက်	ကျေးရွာဖွံ့ဖြိုးရေးအတွက် လုပ်ငန်းအစီအစဉ်များ	အဆိုပြုသူ ကျား၊ မ၊ (ကျား+မ)	အခန်း ကဏ္ဍ	ခန့်မှန်း ကုန် ကျ စရိတ် ကျပ်	အကျိုးခံစားခွင့်ရှိသူ ခန့်မှန်းအရေအတွက်		
					ကျား	မ	ပေါင်း
၁	ရွာတွင်း ကွန်ကရစ်လမ်းခင်းခြင်း	ကျား+မ	လမ်းပန်းဆက်သွယ်ရေး	၁၃၂၀၀၀၀၀	၂၁၇	၂၀၈	၄၂၅
၂	အလယ်တန်းကျောင်းအစီစီရေတွင်းတူးဖော်ခြင်း	ကျား	ပညာရေး	၉၀၀၀၀၀၀	၂၁၇	၂၀၈	၄၂၅



၃	ရွာတွင်းတံတား ဆောက်လုပ် ခြင်း	ကျား	လမ်းတံတား	၈၀၀၀၀၀၀	၂၁၇	၂၀၈	၄၂၅
၄	အလယ်တန်း ကျောင်းခြံစည်း ရိုးဆောက်လုပ် ခြင်း	ကျား+ မ	ပညာရေး	၈၀၀၀၀၀၀	၂၁၇	၂၀၈	၄၂၅
၅	ကျေးရွာဆိုလာ လမ်းမီးတပ်ဆင် ခြင်း	ကျား	မီးလင်းရေး	၁၅၀၀၀၀၀၀	၂၁၇	၂၀၈	၄၂၅

(ဃ) လူထုစီမံကိန်း၏နောင်လာမည့် ၄ နှစ်အတွက် အကျုံးမဝင်သော ကျေးရွာဖွံ့ဖြိုးရေး လုပ်ငန်းအစီအစဉ်များ။

စဉ်	ကျေးရွာဖွံ့ဖြိုးရေးအတွက် လုပ်ငန်းအစီအစဉ်များ	အဆိုပြုသူ ကျား၊ မ၊ (ကျား+မ)	အခန်း ကဏ္ဍ
၁	လျှပ်စစ်မီးတပ်ဆင်ခြင်း	ကျား+မ	မီးရရှိရေး
၂	အလုပ်အကိုင်အခွင့်အလမ်းဖန်တီးခြင်း	ကျား+မ	အသက်မွေးဝမ်းကျောင်း



၁၄ ကဏ္ဍအလိုက်အနှစ်ချုပ်ဇယား

II	ကဏ္ဍ	စဉ်	လုပ်ငန်းအမျိုးအစား	အဆိုပြုသူ			ခုနှစ်	ထောက်ပံ့မည့် အဖွဲ့အစည်း (သို့) ဌာန	မှတ်ချက်
				ကျား	မ	ကျား+ မ			
အခြေခံအဆောက်အအုံ (လမ်း၊ တံတား၊ ရေရရှိရေး၊ မီးလင်းရေး)	၁	ရွာတွင်းကွန်ကရစ်လမ်း			√	၂၀၁၈/ ၂၀၁၉/ ၂၀၂၀			
	၂	ကျေးရွာလမ်းမီးရရှိရေး			√	၂၀၁၈/ ၂၀၁၉/ ၂၀၂၀			
	၃	ရွာတွင်းတံတားဆောက်လုပ်ခြင်း	√			၂၀၁၈/ ၂၀၁၉/ ၂၀၂၀			
	၄	ရွာတွင်းသောက်သုံးရေရရှိရေး		√		၂၀၁၈			
	၅	လျှပ်စစ်မီးတပ်ဆင်ခြင်း			√	၂၀၁၉/ ၂၀၂၀			
လူမှုစီးပွား (ပညာရေး၊ ကျန်းမာရေးနှင့် ဆိုင်သော အဆောက်အအုံနှင့် အခြားလိုအပ်ချက်များ)	၁	အလယ်တန်းကျောင်းဆောင်တည်ဆောက်ခြင်း			√	၂၀၁၈	NCDDP	ပြီးစီး	
	၂	အလယ်တန်းကျောင်းအစီစဉ်ရေးတွင်းတူးဖော်ခြင်း	√			၂၀၁၈/ ၂၀၁၉/ ၂၀၂၀			
	၃	အလယ်တန်းကျောင်းခြံစည်းရိုးဆောက်လုပ်ခြင်း			√	၂၀၁၈/ ၂၀၁၉/ ၂၀၂၀			
	၄								
	၅								
အသက်မွေးဝမ်းကျောင်း (စိုက်ပျိုးရေး၊ မွေးမြူရေး နှင့်	၁	အလုပ်အကိုင်အခွင့်အလမ်းရရှိရေး			√	၂၀၁၈/ ၂၀၁၉/ ၂၀၂၀			
	၂								

ဆိုင်သော အဆောက်အဦး နှင့် အခြားလိုအပ် ချက်များ	၃							
	၄							
	၅							
သဘာဝဘေး အန္တရာယ် လျော့ပါးရေး	၁							
	၂							
	၃							
	၄							
	၅							
အခြား	၁							
	၂							
	၃							
	၄							
	၅							

လူထုဗဟိုပြုစီမံကိန်း(NCDDP)ဖြင့်ဆောင်ရွက်သောစီမံကိန်းလုပ်ငန်းခွဲများ။

၁၅  
။

စီမံကိန်း စက်ဝန်း	လုပ်ငန်းခွဲ အမည်	အတိုင်းအတာ	ထောက်ပံ့ငွေ (ကျပ်)	ကျေးရွာ ထည့်ဝင်ငွေ (ကျပ်)	စုစုပေါင်း (ကျပ်)
ပထမ နှစ်	အလယ်တန်း ကျောင်း ဆောင်ပြုပြင် တိုးချဲ့ခြင်း	၆၀'x၃၀'	၁၃၀၀၀၀၀၀	၉၈၀၀၀၀	၁၃၉၈၀၀၀၀
ဒုတိယ နှစ်	ဒုတိယနှစ်စက်ဝန်းတွင်လုပ်ငန်းခွဲဆောင်ရွက်ခြင်းမရှိပါ။				
တတိယတ နှစ်					
စတုတ္ထ နှစ်					