

ပြည်ထောင်စုသမ္မတမြန်မာနိုင်ငံတော်အစိုးရ  
စိုက်ပျိုးရေး၊ မွေးမြူရေးနှင့် ဆည်မြောင်းဝန်ကြီးဌာန  
ကျေးလက်ဒေသဖွံ့ဖြိုးရေးဦးစီးဌာန



National Community Driven Development Project

လူထုပဟိုပြုစီမံကိန်း  
ကျေးရွာဖွံ့ဖြိုးရေးအစီအစဉ်  
ကျေးရွာဖွံ့ဖြိုးရေးအစီအစဉ်



ကျုံ့ဘိုင်းကျေးရွာအုပ်စု၊ နိုင်းခလောင်ကျေးရွာ  
၂၀၁၉-ခုနှစ်

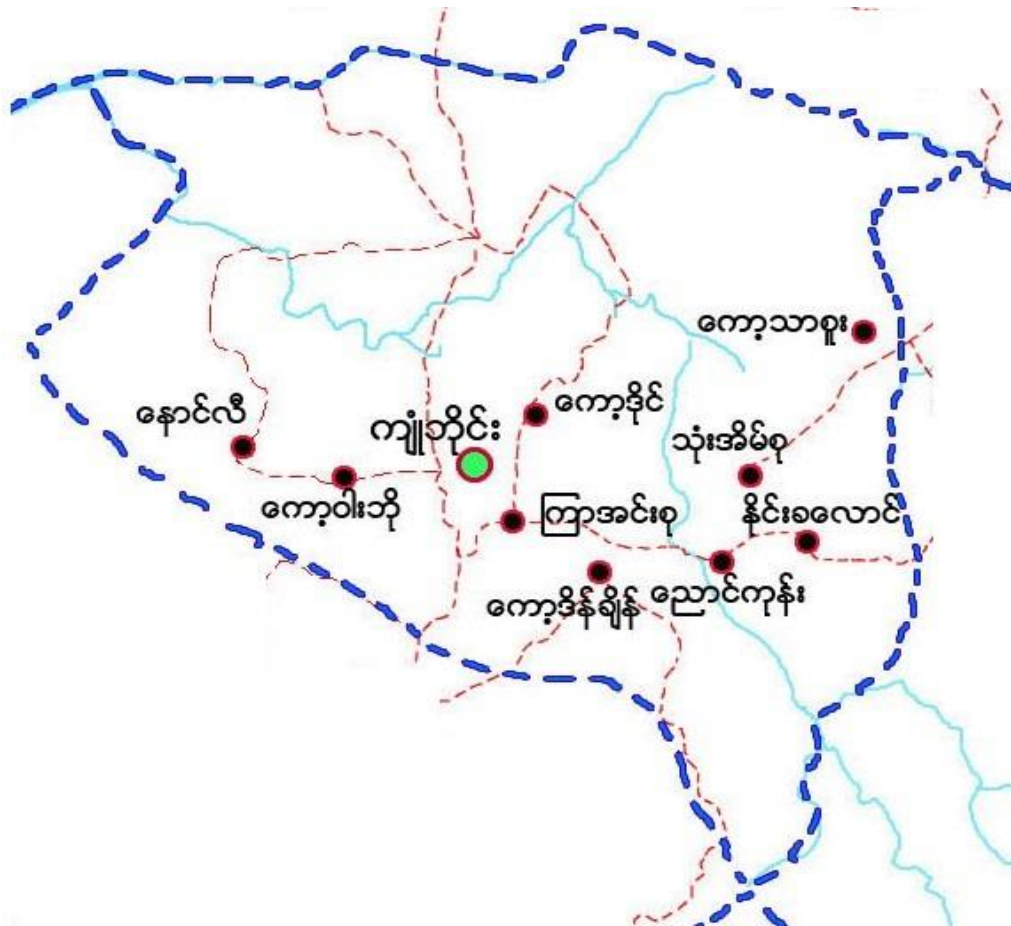
မာတိကာ

အကြောင်းအရာ	စာမျက်နှာ
၁။ ကော့ကရိတ်မြို့နယ်အခြေပြမြေပုံ .....	၂
၂။ ကျိုဘိုင်းကျေးရွာအုပ်စုအခြေပြမြေပုံ .....	၃
၃။ ကျိုဘိုင်းကျေးရွာအုပ်စုတွင်ပါဝင်သောကျေးရွာများစာရင်း.....	၃
၄။ ကျေးရွာသမိုင်းကြောင်းနှင့်ကျေးရွာအခြေခံအချက်အလက်များ	
၄.၁။ ကျေးရွာသမိုင်းကြောင်း .....	၄-၅
၄.၂။ ကျေးရွာရှိအိမ်ခြေအိမ်ထောင်စုနှင့်လူဦးရေ .....	၆
၄.၃။ တိုင်းရင်းသားလူမျိုးစုများဦးရေ .....	၆
၄.၄။ ထိခိုက်လွယ်သောအိမ်ထောင်စုများအရေအတွက် .....	၆
၄.၅။ ကျေးရွာတွင်းရှိအထောက်အပံ့ရရှိနိုင်သောအဆောက်အအုံများ .....	၆
၄.၆။ ကျေးရွာသူ/သားများ၏အဓိကစီးပွားရေးလုပ်ငန်းများ .....	၆
၄.၇။ ကျေးရွာတွင်းပိုင်ဆိုင်မှု၊ မြေယာဧရိယာနှင့်သဘာဝသယံဇာတများ .....	၆
၄.၈။ ကျေးရွာတွင်းအခြားသက်ဆိုင်သောသတင်းအချက်အလက်များ.....	၆
၅။ လူထုပူးပေါင်းပါဝင်သောလူမှုဆန်းစစ်ခြင်းနှင့်အကဲဖြတ်ခြင်းလုပ်ငန်းစဉ်အကျဉ်းချုပ်ဖော်ပြချက် .....	၇
၆။ ကျေးရွာဖွံ့ဖြိုးရေးအစီအစဉ်အတွက်အသုံးပြုသော PRA Tool တစ်ခုချင်းစီ၏သုံးသပ်ချက်များ	
၆.၁။ ကျေးရွာလူမှုရေးနှင့်အရင်းအမြစ်ပြမြေပုံ (Social and Resource Map).....	၈-၉
၆.၂။ ရာသီခွင်ပြ-ပြက္ခဒိန် (Seasonal Calendar) .....	၁၀-၁၁
၆.၃။ ဥစ္စာနေကြွယ်ဝမှုအဆင့်သတ်မှတ်ခြင်း (Wealth Ranking) .....	၁၂-၁၃
၆.၄။ ကျား-မပင့်ကူအိမ်သုံးသပ်ခြင်း (Spider Diagram) .....	၁၄-၁၅
၆.၅။ ပိုင်ဆိုင်မှုသုံးသပ်ခြင်း (Asset Mapping) .....	၁၆-၁၇
၆.၆။ အဖွဲ့အစည်းချိတ်ဆက်မှုဖော်ပြချက် (Venn diagram) .....	၁၈-၁၉
၇။ ကော်မတီဝင်များရွေးချယ်ခြင်းနှင့်ကျေးရွာဖွံ့ဖြိုးရေးအစီအစဉ်ဆောင်ရွက်မှုမှတ်တမ်းဓါတ်ပုံ .....	၂၀
၈။ ကျေးရွာကော်မတီဝင်များစာရင်း .....	၂၁
၉။ ကျေးရွာအခြေခံအချက်အလက်ပုံစံစ - ၁ (PC - 1) .....	၂၂-၂၅
၁၀။ စီမံကိန်းစက်ဝန်းအချိန်ဇယားပုံစံစ - ၂ (PC - 2) .....	၂၆
၁၁။ ကျေးရွာဖွံ့ဖြိုးရေးဦးစားပေးအစီအစဉ်ပုံစံစ - ၃ (PC - 3) .....	၂၇-၂၉
၁၂။ ကျေးရွာပထမအကြိမ် ဒုတိယအကြိမ်အစည်းအဝေးမှတ်တမ်း .....	၃၀
၁၃။ ကဏ္ဍအလိုက်ဦးစားပေးဖွံ့ဖြိုးရေးလုပ်ငန်းစဉ်များ .....	၃၁-၃၂

## ၁။ ကော့ကရိတ်မြို့နယ် အခြေပြမြေပုံ



၂။ကျုံ့ဘိုင်းကျေးရွာအုပ်စုအခြေပြမြေပုံ



၃။ကျုံ့ဘိုင်းကျေးရွာအုပ်စုတွင်ပါဝင်သောကျေးရွာများစာရင်း

စဉ်	ကျေးရွာအမည်	အိမ်ထောင်စု	ကျား	မ	လူဦးရေပေါင်း
၁။	သုံးအိမ်စု	၄၄	၁၅၉	၁၆၃	၃၂၂
၂။	ကော့ဒါးဘို	၄၈	၂၀၈	၂၂၇	၄၃၅
၃။	ကော့သာဆူး	၇၀	၂၈၂	၂၆၈	၅၅၀
၄။	ညောင်ကုန်း	၂၃	၇၇	၇၂	၁၄၉
၅။	နောင်လီ	၈၅	၃၇၂	၃၃၆	၇၀၈
၆။	နိုင်းခလောင်	၁၀၉	၅၉၀	၃၇၄	၉၆၄
၇။	ကော့ဒိုင်	၈၁	၃၁၆	၃၂၉	၆၄၅
၈။	ကော့ဒေးချိန်	၁၄၆	၅၉၆	၅၈၈	၁၁၈၄
၉။	ကြာအင်းစု	၁၁၉	၄၉၃	၄၆၃	၉၅၆

၄။ကျေးရွာသမိုင်းကြောင်းနှင့်ကျေးရွာအခြေခံအချက်အလက်များ

၄.၁။နိုင်းခလောင်ကျေးရွာ၏ကျေးရွာသမိုင်းကြောင်း

နိုင်းခလောင်းကျေးရွာသည် ကရင်ပြည်နယ်၊ကော့ကရိတ်မြို့ နယ်မြောက်ဘက်တွင် တည်ရှိပါသည်။ ကျုံဘိုင်းကျေးရွာအုပ်စု (၉) ရွာရှိပါသည်။ ၎င်း(၉) ရွာအထဲတွင် နိုင်းခလောင်ကျေးရွာသည် အုပ်စုရွာတစ်ရွာ ဖြစ်ပါသည်။ နိုင်းခလောင်ကျေးရွာသည် လွန်ခဲ့သောနှစ်ပေါင်း (၄၀၀) ဝန်းကျင်ခန့်မှစ၍ တည်ရှိခဲ့ပါသည်။ (၁.၅) စတုရန်းမိုင်ခန့် ကျယ်ဝန်းပါသည်။ နယ်နမိတ်ပုံသဏ္ဍာန်မှာ ဘဲဥ ပုံသဏ္ဍာန်ရှိပါသည်။ ကုန်းပေါ်တွင် ဘုန်းကြီးကျောင်း၊ စေတီ၊ စာသင်ကျောင်းများရှိပြီး ရွာ၏ဆင်ခြေဖုံးတွင် လယ်ကွက်များနှင့် အင်းများရှိပါသည်။ ယခင်က အနိုင်းများအများပြားရှိ၍ အနိုင်းပင်နှင့် ကျုံဘိုင်းတောင်ကို အစွဲပြုကာ ကရင်ခေါ် ( ကောင်းခံ ) ဗမာခေါ် ( နိုင်းခလောင် ) ဟုခေါ်ဆိုခြင်းဖြစ်ပါသည်။

နိုင်းခလောင်ကျေးရွာတွင် လွန်ခဲ့သော နှစ်ပေါင်း (၄၀၀) ခန့်က ပိုးကရင်လူမျိုး ဗုဒ္ဓဘာသာဝင်များ နေထိုင်ကြပါသည်။ အိမ်ထောင်စု (၁၁၉)၊ အိမ်ခြေ (၁၀၅) ကျား (၅၆၉) မ (၃၆၆) စုစုပေါင်း ( ၉၃၅) ရှိပါသည်။

ဗုဒ္ဓဘာသာကိုကိုးကွယ်ကြပြီး လွန်ခဲ့သော နှစ်ပေါင်း ၁၀၀ ဝန်းကျင်ခန့်က ရွာသူရွာသားများနှင့် ဆရာတော်တို့ ဘုန်းကြီးကျောင်းနှင့်စေတီပုထိုးတို့ကို စတင်တည်ထောင်ကိုးကွယ်ပြီး ယနေ့တိုင်ထင်ရှားစွာ တည်ရှိနေပါသည်။ ယခုအခါ ဆရာတော်နှင့် ဒါယိကာ၊ ဒါယိကာမများမှ ကျောင်းဆောင်သစ်များကို ပြန်လည်တည်ဆောက်ပြီး ဗုဒ္ဓဘာသာထွန်းကားရေးအတွက် ကြိုးပမ်းလျက်ရှိပါသည်။

ယခင်အခက်အခဲများစွာရှိသော်လည်း လွန်ခဲ့သော (၃) နှစ်ခန့်က (န.တ.လ) အကူအညီဖြင့် လမ်းဥက္ကဋ္ဌ ဦးတင်လှနှင့် ဗျတ္တသီဟဘုရားတောင်ဆရာတော် ဦးဇင်း ညာဏ တို့ဦးဆောင်ပြီး ကတ္တရာလမ်းများ မြေနှိလမ်းများဖြင့် ချောမွေ့လွယ်ကူစွာ ဆက်သွယ်သွားလာနိုင်ခဲ့ပါသည်။

အသက်မွေးဝမ်းကြောင်းအနေဖြင့် လယ်ယာခြံလုပ်ငန်းကို အဓိကထားလုပ်ကိုင်ကြသည်။ ယခင် လက်မှုလယ်ယာအဖြစ်မှစက်မှုလယ်ယာအဖြစ် တိုးတက်လုပ်ကိုင်လာကြပါသည်။ ဆန်စက်၊သစ်စက်၊ ကွန်ကရစ်လုပ်ငန်းများကိုလည်းလုပ်ကိုင်လျက်ရှိပါသည်။

ကျန်းမာရေးစောင့်ရှောက်မှုမှာ အရန်သားဖွားသာရှိ၍ တစ်လနှစ်ကြိမ် (RC) ဆေးခန်းမှ ဆရာဆရာမများမှကာကွယ်ဆေးထိုးနှံခြင်း၊ ကီလိုချိန်ခြင်းများ လာရောက်ကူညီပေးလျက်ရှိပါသည်။ အရေးပေါ်ကိစ္စများ မွေးလူနာများပေါ်လာလျှင် (RC) ဆေးခန်းရှိရာ ကျုံဘိုင်း ကော့ဒေဆိုင်များသို့ သွားရောက်ကုသခြင်းများပြုလုပ်ရပါသည်။

ပညာရေးအခြေအနေကိုကြည့်ပါလျှင် လွန်ခဲ့သော ၁၉၇၀ ခုနှစ်တွင် မူလတန်းကျောင်းကို စတင်တည်ဆောက်ခဲ့ပါသည်။ ၎င်းကျောင်းဟောင်းသည် ပျက်စီးနေပါသဖြင့် (၂၀၀၇) တွင် အသစ်ပြန်လည်တည်ဆောက်ခဲ့ပြီး ၂၀၀၈တွင် ပြန်လည်စတင်ဖွင့်လှစ်ခဲ့သည်။ ကျောင်းဆောင်သစ်နှင့်အတူ ကျောင်းသားကျောင်းသူများပညာသင်ကြားခွင့် အဆင်ပြေလာ၍ ပညာရေးအဆင့်အတန်းများ တိုးတက်မြင့်မားလာခဲ့ပြီးဖြစ်ပါသည်။

သို့ဖြစ်ပါ၍ နိုင်းခလောင်ကျေးရွာသည် ဘာသာယဉ်ကျေးမှု၊ ကျန်းမာရေး၊ လူမှုရေး၊ စီးပွားရေးနှင့်  
လမ်းပန်းဆက်သွယ်ရေးတို့တွင် အထက်ဖော်ပြပါသမိုင်းကြောင်းအရ အတိုင်အတာတစ်ခုအထိ  
တိုးတက်လာခဲ့ပြီးဖြစ်ပါသည်။

၄.၂။ ကျေးရွာရှိ အိမ်ခြေအိမ်ထောင်စုနှင့် လူဦးရေ

နိုင်ငံလောင်ကျေးရွာတွင် အိမ်ထောင်စု(၁၀၉)စု ရှိပါသည်။ ကျေးရွာအတွင်း နေထိုင်သော လူဦးရေမှာ အမျိုးသား (၅၉၀)ဦး၊ အမျိုးသမီး (၃၇၄)ဦး၊ စုစုပေါင်း (၉၆၄)ဦးရှိပါသည်။ ယခုအိမ်ထောင်စုနှင့် လူဦးရေစာရင်းမှာ ၂၀၁၈ခုနှစ်၊ ဇွန်လတွင် ကောက်ထားသော စာရင်း ဖြစ်ပါသည်။

၄.၃။ တိုင်းရင်းသား လူမျိုးစုများ ဦးရေ

နိုင်ငံလောင်ကျေးရွာတွင် နေထိုင်သော တိုင်းရင်းသား လူမျိုးစုမှာ ကရင်လူမျိုး ဖြစ်ပါသည်။ ကရင်လူမျိုး အိမ်ထောင်စု (၁၀၉) စုတွင် အမျိုးသား (၅၉၀)ဦးနှင့် အမျိုးသမီး (၃၇၄)ဦး စုစုပေါင်း (၉၆၄)ဦး ရှိပါသည်။

၄.၄။ ထိခိုက်လွယ်သော အိမ်ထောင်စုများ အရေအတွက်

နိုင်ငံလောင်ကျေးရွာတွင် သက်ကြီးရွယ်အို (၆၅နှစ်နှင့်အထက်) ၄၅ဦး၊ မသန်စွမ်း (၂) ဦး တို့ရှိပါသည်။

၄.၅။ ကျေးရွာတွင်းရှိ အထောက်အပံ့ ရရှိနိုင်သော အဆောက်အအုံများ

နိုင်ငံလောင်ကျေးရွာတွင် မူကြိုကျောင်း (၁)ကျောင်း၊ မူလတန်းကျောင်း (၁)ကျောင်း၊ ဘုန်းကြီးကျောင်း (၁)ကျောင်း၊ စေတီတို့ရှိပါသည်။

၄.၆။ ကျေးရွာသူ/သားများ၏ အဓိက စီးပွားရေး လုပ်ငန်းများ

ရွာသူ/သားများ၏ အဓိက စီးပွားရေးမှာ စိုက်ပျိုးရေး လုပ်ငန်း ဖြစ်ပါသည်။ စိုက်ပျိုးရေးတွင် လယ်စိုက်ပျိုးလုပ် ကိုင်သူနှင့် ဥယျာဉ်စိုက်ပျိုးသူများ ဖြစ်ပါသည်။

၄.၇။ ကျေးရွာတွင်း ပိုင်ဆိုင်မှု မြေယာ ဧရိယာနှင့် သဘာဝ သယံဇာတများ

လယ်/ယာ မြေ ဥယျာဉ်ခြံ၊ လက်တွန်းထွန်စက်၊ ကား၊ မော်တော်ဆိုင်ကယ်၊ အသေးစား အိမ်ဆိုင်များ၊ ထော် လာဂျီ၊ အပ်ချုပ်စက်၊ စက်တပ်လှေ၊ မြက်ရိတ်စက်၊ ရေတွင်း၊ ခိုင်းနွားတို့ရှိပါသည်။

၄.၈။ ကျေးရွာတွင်း အခြား သက်ဆိုင်သော သတင်းအချက်အလက်များ

အုပ်ချုပ်ရေးအဖွဲ့၊ ကျောင်းကော်မတီ၊ ဂေါပကအဖွဲ့အစိုးရ၊ သူကြီးအဖွဲ့၊ သာရေး/နာရေးအဖွဲ့၊ အမျိုးသမီးရေးရာ အဖွဲ့၊ လူငယ်အဖွဲ့တို့သည် ကျေးရွာတွင်း တည်ရှိသော အဖွဲ့အစည်းများ ဖြစ်ပါသည်။  
ကျေးရွာပြင်ပရှိ အဖွဲ့အစည်းများနှင့် ဌာနများနှင့် လည်း ချိတ်ဆက်မှု ရှိပါသည်။ ရဲစခန်း၊ လဝက၊ မြေတိုင်းရုံး၊ ဆေးရုံ၊ DRD တို့နှင့် ချိတ်ဆက်ပါသည်။

၅။ လူထုပူးပေါင်းပါဝင်သော လူမှုဆန်းစစ်ခြင်းနှင့် အကဲဖြတ်ခြင်းလုပ်ငန်းစဉ်အကျဉ်းချုပ်ဇယား

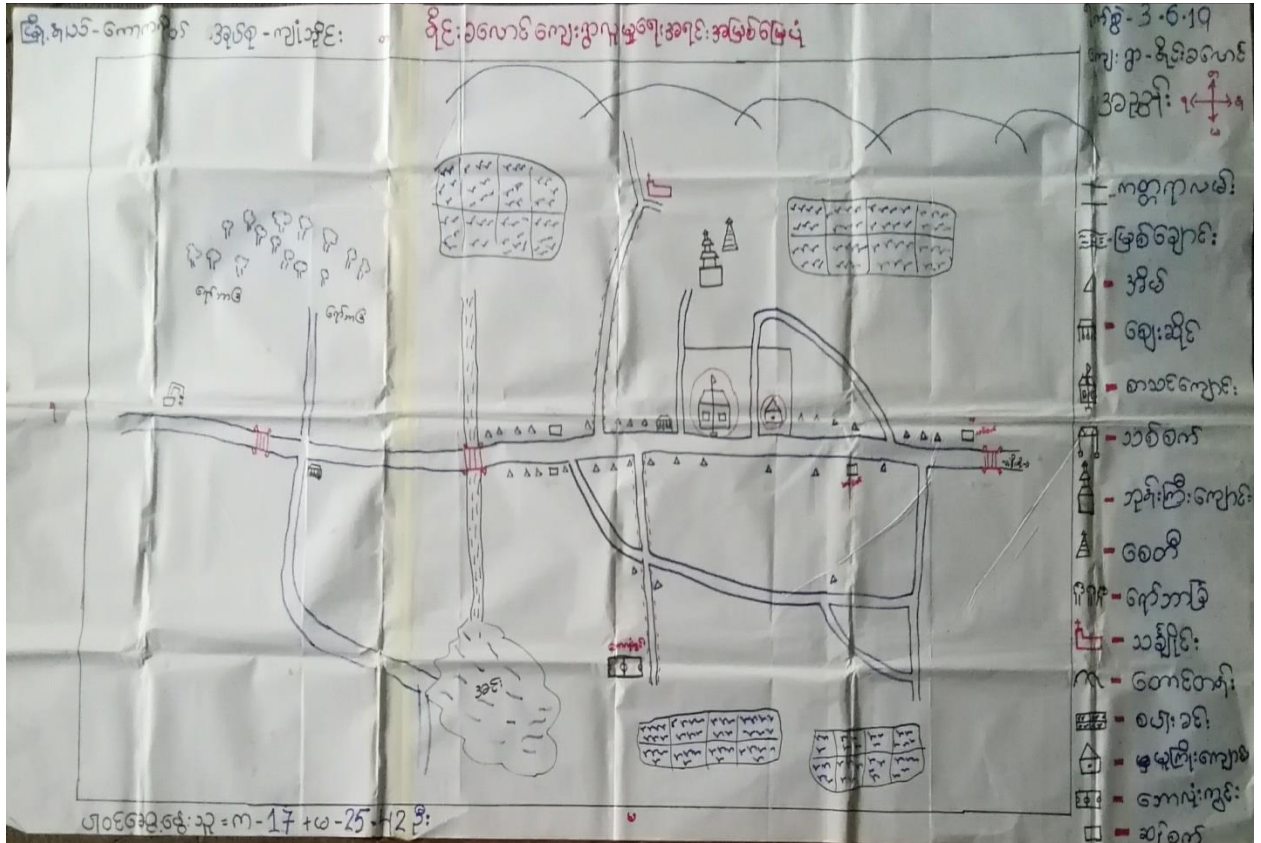
နေ့စွဲ	အသုံးပြုခဲ့သော PRA Tool များ	အစည်းအဝေးတွင်ပါဝင် ဆွေးနွေးသူများ			အဓိကဆွေးနွေးချက်များ
		ကျား	မ	ပေါင်း	
၃.၆.၂၀၁၉	လူမှုရေးနှင့်အရင်းအမြစ်ပြမြေပုံ (Social & Recourse Map)	၁၇	၂၅	၄၂	စိုက်ပျိုးရေးလုပ်ငန်း၊ နိုင်ငံခြား(ထိုင်း) ရွှေ့ပြောင်းလုပ်ကိုင်သူများခြင်း။
၃.၆.၂၀၁၉	ရာသီခွင်ပြ - ပြက္ခဒိန် (Seasonal Calendar)	၁၇	၂၅	၄၂	မွေးမြူရေးလုပ်ငန်း၊ ဝင်ငွေနည်းပါးခြင်း၊ သေဘက်သုံးရေရှားပါးခြင်း၊ လမ်းပန်းဆက်သွယ်ရေး၊ ကျန်းမာရေး၊ ပွဲတော်ရက်များ။
၃.၆.၂၀၁၉	ဥစ္စာနေကြွယ်ဝမှုအဆင့် (Wealth Ranking)	၁၇	၂၅	၄၂	အဆင်မပြေသော အိမ်ထောင်စု (၉)စု၊ အလုပ်အကိုင်ရှားပါးခြင်း၊ ကျန်းမာရေး၊ ပညာရေး။
၃.၆.၂၀၁၉	ပင့်ကူအိမ်သုံးသပ်ခြင်း (Spider Diagram)	၁၇	၂၅	၄၂	ပညာတတ်မြောက်မှု၊ ဝင်ငွေနည်းပါးခြင်း၊ အလုပ်အကိုင်အခွင့်အလမ်းရှားပါးခြင်း၊ အမျိုးသမီးများဝင်ငွေရအလုပ်အကိုင်မရှိခြင်း၊ ကျန်းမာရေး။
၃.၆.၂၀၁၉	ပိုင်ဆိုင်မှုသုံးသပ်ခြင်း (Asset Mapping)	၁၇	၂၅	၄၂	အပ်ချုပ်စက်အမျိုးသမီးများသုံးစွဲမှုများသည်။ လက်တွန်းထွန်စက်၊ ထော်လာဂျီ၊ မြက်ရိတ်စက်၊ စက်တပ်လှေ၊ အမျိုးသားများသုံးစွဲမှုများသည်။ ဆိုင်ကယ်၊ ကား၊ ရေတွင်း၊ ဘုန်းကြီးကျောင်း၊ လယ်၊ နွားတို့ကို အမျိုးသား၊ အမပျိုးသမီးတို့က သုံးစွဲကြသည်။
၃.၆.၂၀၁၉	အဖွဲ့အစည်းချိတ် ဆက်မှု (Veen Diagram)	၁၇	၂၅	၄၂	ကျေးရွာတွင်းအုပ်ချုပ်ရေးအဖွဲ့မှ ဩဇာလွှမ်းမိုး၊ ကျေးရွာပြင်ပတွင် မြေတိုင်းရုံး၊ ဆေးရုံ၊ DRD ရဲစခန်း၊ လဝကတို့က လွှမ်းမိုးမှုများသည်။

၆။ ကျေးရွာဖွံ့ဖြိုးရေးအစီအစဉ်အတွက် အသုံးပြုသော PRA Tool တစ်ခုချင်းစီ၏ သုံးသပ်ချက်များ

၆.၁။ ကျေးရွာလူမှုရေးနှင့်အရင်းအမြစ်ပြမြေပုံ (Social and Resource Map)



နိုင်ငံလောင်ကျေးရွာ၏လူမှုရေးနှင့်အရင်းအမြစ်ပြမြေပုံ (Social and Resource Map)



နိုင်းခလောင်ကျေးရွာလူမှုရေးနှင့်အရင်းအမြစ်ပြုပြင်ဆေးကုရေးနှင့်ဆန်းစစ်ခြင်း

စက္ကနွေးခြင်းနှင့်ဆန်းစစ်ခြင်း (လူမှုရေးအရင်းအမြစ်ပြုပြင်ဆေးကုရေး)

အရပ်စု - ကျပ်သိုင်း၊ ဇွဲ.နယ် - ကော့ကရိတ်  
 ကျေးရွာ - ခိုင်းခလောင် ရက်စွဲ - 3.6.2019

- \* လယ်ယာ / ကျောက်ဖျပ်တို့များကို ဖြိုခွဲပြီးအသက်မွေးဝမ်းကျောင်းပြုကြသည်။
- \* အရင်းအမြစ်များမှာ လယ်ယာ / ကျောက် / ~~ကျောက်~~ များဖြစ်သည်။
- \* ဗွတ်ခဲလော (၄) နှစ်တာအတွင်း သစ်တောများပြုန်းတီးလာကြသည်။
- \* မည်သည့်အရပ်စုများက သီးခြားတည်ထိုင်မှုမရှိပါ။
- \* တစ်ဌာနလုံးက ဗုဒ္ဓဘာသာကို ကိုယ်ကျင့်ကြပြီး ပြည်မသို့သွားရန် လုပ်ကိုင်သူ များပြားသည်။

တိုးတက်ရန်လိုအပ်သော

- \* မူလတန်းကျောင်းနှင့် မူကြံကျောင်းတို့ချဲ့ပြုပြင်ရန်။
- \* ဆက်သွယ်ရေးကောင်းမွန်ရန် လေဖိ။
- \* လျှပ်စစ်တို့များရရှိရန်။
- \* တောကလေး / သုံးရေးအတွက် အစိစိတွင်းများရရှိရန်။

ပါဝင်စွမ်းအား = ၇၅ - 17, ၆ - 25 = 42 ဦး

၆.၂။ရာသီခွင်ပြ-ပြက္ခဒိန် (Seasonal Calendar)

နိုင်းခလောင်ကျေးရွာ၏ရာသီခွင်ပြ - ပြက္ခဒိန်

မြို့နယ်-ကော့ကရိတ်  
အုပ်စု - ကျပ်တိုင်

ရာသီခွင်ပြ ပြက္ခဒိန်  
ဗီ ပုံဝင်အေးစွဲအရ  
ကျ: / ၁ - 17 / 25 = 42 ရက်

ရက်စွဲ - 3.6.2019  
ကျေးရွာ-နိုင်းခလောင်

အကြောင်းအရာ	၁	၂	၃	၄	၅	၆	၇	၈	၉	၁၀	၁၁	၁၂
ရာသီဥတုအခြေအနေ												
ကျေးဇူးအခြေအနေ	အေးစွဲ	အေးစွဲ	အေးစွဲ	အေးစွဲ	အေးစွဲ	အေးစွဲ	အေးစွဲ	အေးစွဲ	အေးစွဲ	အေးစွဲ	အေးစွဲ	အေးစွဲ
ပွဲလမ်းသဘင်/ပွဲတော်												ရွှေပြည်သာ
အသက်မွေးဝမ်းကြောင်းအခြေအနေ												
ဝင်ငွေ	1	2	3	4	5	6	7	8	9	10	11	12
ထွက်ငွေ	1	2	3	4	5	6	7	8	9	10	11	12
ရေရရှိမှုအခြေအနေ												
သဘာဝဘေးအန္တရာယ်												

နိုင်းလောင်ကျေးရွာရာသီခွင်ပြ - ပြကွဒိန်၏ဆွေးနွေးခြင်းနှင့်ဆန်းစစ်ခြင်း

ဆွေးနွေးခြင်းနှင့်ဆန်းစစ်ခြင်း ( ဂုဏ်သိက္ခာပြုပေးသော )

အလုပ်စု - ကျပ်သိုင်း  
 ကျေးရွာ - သိုင်းခဲလောင်း

မြို့နယ် - ကော့ကရိတ်  
 ရက်စွဲ - 3.6.2019

- \* လယ်ယာ / ဈေးရောင်း / ဝယ် ကို အဓိကလုပ်ကိုင်ကြသည်။ အခြားဝင်ငွေလုပ်ငန်းမှာ မွေးမြူရေး၊ ရေအားလျှော့စနစ်၊ အလုပ်လုပ်ကိုင်ကြသည်။
- \* <ဝင်ငွေ> လယ်လုပ်ငန်း - ၅၀၀၀ / ကျပ် အမျိုးသား / သမီး ရရှိ။
- \* ထွက်ငွေ အစေ့ဖြင့် လယ်ယာပိုင်ရှင်များ အတွက် ခိုက်ပျိုးရေး အလုပ် သမား ငှားရမ်းခြင်း၊ ကြောင့်ထွက်ငွေများခြင်း။
- \* ဂုဏ်သိက္ခာပေးပေးမှု ပြုစုခြင်း၊ ကြောင့် ထွက်ငွေများနှင့် မြစ်ရေရရှိမှု၊ ဂုဏ်သိက္ခာပေးပေးမှု ပြုစုခြင်း၊ လျှပ်စစ်ဓါတ်၊ ပစ်ခတ်ခြင်း၊ ခွေ ဂုဏ်သိက္ခာပေးပေးမှု ပြုစုခြင်း ဝင်ငွေရရှိမှုများရှိ။
- \* ဝင်ငွေ မလုံလောက်သည့်အတွက် မြစ်ပေါ်ငံသို့ သွားရောက်၍ အလုပ်လုပ်ကိုင်ကြသူများ ပြားသည်။
- \* အမျိုးသမီး အသက်မွေး ဝမ်းကြောင်းအတွက် ကောက်ရိတ် / ကောက်ခိုက် / ပျိုးကျ အလုပ်လုပ်ကိုင်ကြသည်။
- \* လယ်ယာလုပ်ငန်း တွင် အမျိုးသား / သမီး လုပ်အား ခံတက် တူရရှိစေရန် လည်တစ်ခြား အလုပ်များတွင် ဝင်ငွေရရှိမှု မရှိပါ။
- \* အားလပ်ရက် တွင် ဝင်ငွေရရှိစေရန် အတွက် တစ်နိုင်တစ်ပိုင် ခိုက်ပျိုးရေး အတွက် သီး ဖန်စား ဖန် ခိုက်ပျိုးမြီး ရောင်းချကြသည်။
- \* အမျိုးသား များ မှု တာဝန် ခွဲယူမှုနှင့် ကျား / မရေး ဂုဏ်သိက္ခာပေးပေးမှု ပြုစုခြင်း ပြုစုခြင်း။
- \* တက်တူညီမျှ မှုနှင့် သာတူညီမျှ မှု အကြောင်း ဆွေးနွေး။

ပါဝင်ဆွေးနွေးသူ - ၇၂ = ၇၂ - 17 , ၈ - 25 = 42 ဦး

၆.၃ ပြဋ္ဌာန်းကြွယ်ဝမှုအဆင့်သတ်မှတ်ခြင်း (Wealth Ranking)

**နိုင်ငံလောင်ကျေးရွာ၏ ပြဋ္ဌာန်းကြွယ်ဝမှုအဆင့်သတ်မှတ်ခြင်းပြဇယား**

မြို့.နယ် - ကော့ကရိတ် အုပ်စု - ကျုံသီပေါ	<b>ပြဋ္ဌာန်းကြွယ်ဝမှုဇယား</b>	ရက်စွဲ - 3.6.2019 ကျေးရွာ - နိုင်ငံလောင်
အဆင့်	သတ်မှတ်ချက်	ဒုက္ခိယထောင်စု အရေအတွက်
အဆင့်မြေပြေစွာဒုက္ခိယ ထောင်စု	လယ် ၁၀၀၀ကျ / တိုက်ဒုက္ခိယ / ပျဉ်ထောင်ဒုက္ခိယ / ပျဉ်ခင်း / လယ်ထွန် / ထွန်စက် / ဆိုင်ကယ် / စက်ဘီး / ကား / ဈေးရောင်း / လယ် / ဆိုင်တက်	၆၀ ၅၅.၀၅%
အလယ်အလတ်ဤ စွာဒုက္ခိယထောင်စု	လယ် ၆၇၀ကျ / ပျဉ်ထောင် / ပျဉ်ခင်း / လက်ထွန် / ထွန်စက် / ဆိုင်ကယ် / စက်ဘီး / လယ် / ဆိုင်တက်	၃၀ ၂၇.၅၂%
အဆင့်မပြေစွာဒုက္ခိယ ထောင်စု	လယ် ၁၀၀ကျ / ဖက်ဖိုး / သစ်တိုင် / ထွန်ကား / ဆိုင်ကယ် / စက် ဘီး / ကျပ်	၁၀ ၉.၀၇%
အလွန်အဆင့်မပြေစွာ ဒုက္ခိယထောင်စု	ဝါးဒုက္ခိယ / စက် / စက်ဘီး / ဈေးရောင်း	၉ ၉%
အစုစုအရေအတွက် = ၁၇(၁၇) + ၁၀(၂၅) = ၂၇ ဦး		စုစုပေါင်း - ၆၃၀၀၀ : ၀၆

နိုင်းခလောင်ကျေးရွာဥစ္စာနေကြွယ်ဝမှုအဆင့်သတ်မှတ်ခြင်း၏ဆွေးနွေးခြင်းနှင့်ဆန်းစစ်ခြင်း

ဆွေးနွေးခြင်းနှင့် ဆန်းစစ်ခြင်း ( ဥစ္စာခေတ် )

အချက် - ကျင့်သုံးခြင်း  
ကျေးရွာ - ဝိုင်းခလောင်

ဦးနှစ် - ကော့ကရိတ်  
ရက်စွဲ - 3.6.2019

- အလွန်အဆင်မပြေလောအိမ်ထောင်စုမှာ ( ခြေ ) ခုရှိပြီး အဆင်မပြေလောအိမ်ထောင်စုမှာ ( ၁၀ ) ခု ရှိသည်။
- အလွန်အဆင်မပြေခြင်းအကြောင်းအရင်းမှာ ရှေးစား၊ အလုပ်သမားများဖြစ်ကြပြီး၊ ဝါးအိမ်၊ တံ၊ စက်ဘီး၊ အလေးစားလျှင်ငန်း၊ ပိုင်ဆိုင်မှုမျှသာရှိသဖြင့် အဆင်မပြေလောအိမ်ထောင်စုမှာလည်း လဲ အနည်းငယ် / ဖက်မိုး၊ သစ်တိုင်၊ ထရပ်ကစက်ဘီး၊ ကျား၊ စသည်တို့ကို ပိုင်ဆိုင်လျက် ရှိပါသည်။ ဝင်ငွေရရှိမှုနည်းပါးသည့်အတွက် ကလေးငယ်များအား ကျောင်း ဦးဆုံး သည့်အထိ မတက်ရောက်နိုင်ခြင်း။
- အစီအစဉ်ရေးဆွဲရာတွင် ဆင်းရဲနွမ်းပါးသူများ၏အားလပ်ချိန်တွင် အစီအစဉ်ရေးဆွဲပြီး သူတို့ တင်ပြလာသည့်အချက်များကို အလေးထားစဉ်းစားပေးခြင်း။
- စီမံကိန်းလုပ်ငန်းအကောင်အထည်ဖော်ရာတွင် လုပ်အားခရရှိပြီး ဝင်ငွေရရှိအောင် ဆောင်ရွက်နိုင်။
- စာသင်ကျောင်းဆောက်လုပ်ပေးချဲ့ခြင်းဖြင့် ကျေးရွာရှိ အဆင်မပြေသည့်ကလေး သူငယ်များ ကိုယ်စွာကိုယ်တိုင် သတင်းတက်ရောက်နိုင်ပါသည်။

၂၀၁၈ ခုနှစ် ဆွေးနွေးမှု - ၁၇၊ ၁၈ - ၂၅ - ၂၆ ခု



နိုင်းခလောင်ကျေးရွာပင့်ကူအိမ်သုံးသပ်ခြင်း၏ဆွေးနွေးခြင်းနှင့်ဆန်းစစ်ခြင်း

ဆွေးနွေးခြင်းနှင့်ဆန်းစစ်ခြင်း  
 အုပ်စု-ကျိုက်ခိုင်း (ပင့်ကူအိမ်) ဇွဲ၊ ၅၊ ၂၅ - ၆၊ ၂၀၊ ၂၀၁၉  
 ကျေးရွာ - နိုင်းခလောင် ၅၊ ၂၅ - ၆၊ ၂၀၊ ၂၀၁၉ = ၁၇  
 ၆ - ၂၅ = ၄၂

- ဦးဆောင်သူနှင့် ပူးပေါင်းပါဝင်မှုတွင် အမျိုးသား/သမီး  
 တန်းတူရှိပြီး အလယ်အကိုင်အတွင် အလယ်၊ ကွဲပြားမှုနှင့်  
 ပညာစာတတ်မြောက်မှုတွင် အမျိုးသမီးများ အားနည်းသည်။

- ဆုံးဖြတ်ချက်ချရာတွင် ကျန်းမာရေးကုသမှုပေးခြင်း  
 တို့တွင် အမျိုးသား/သမီး အနည်းငယ်ကွာဟမှုသာရှိ  
 သည်။

- ကျေးရွာအတွင်း အမျိုးသမီးသီးသန့်ပုံစံအရ ပေးစား  
 ပြောဆိုမှုများ ပြုလုပ်ပေးခြင်း၊ ပွဲဖြိုးရေးကွယ်ရင်းများကူညီ  
 ဆောင်ရွက်ရန်တွင် ကောက်တင်ပေးခြင်းဖြင့် အမျိုးသမီးစွမ်း  
 ဆောင်ရည်မြှင့်တင်ပေးနိုင်ပါသည်။



၆.၅။ ဝိုင်ဆိုင်မှုသုံးသပ်ခြင်း (Asset Mapping)

**နိုင်းခလောင်ကျေးရွာ၏ ဝိုင်ဆိုင်မှုသုံးသပ်ခြင်း ပြဇယား**

အရှေ့အမြောက် ဝိတ်နိုးချိုမြင် နှစ်ပတ်ပြန်စာတမ်း

အရှေ့အမြောက် - ကော့ကရိတ်  
အုပ်စု - ကျပ်တိုင်း

ရက်စွဲ - 3 . ၆ . 2019  
ဈေးနှုန်း - နိုင်ငံရေး

	♂	♀	♂ + ♀
ကား			
ဆိုင်ကယ်			
ပက်တွန်းထွေး			
ပယ်ယာမြေ			
ရော်ဘာပြင်			
သစ်စက်			
ဆန်စက်			
ဆိပ်ဖွေးတိရစ္ဆာန်			
ကျွဲ			
စာသင်ကျောင်း			
အုန်းကြီးကျောင်း			
ဆိပ်ယာပြား			
TV / ဖုန်း / စာပေး			
ဈေးဆိုင်			
အိတ်ချုပ်စက်			
အဝင်အွေးစွဲအား	၁၇	+ ၂၅	= ၄၂ ဦး

နိုင်းခလောင်ကျေးရွာပိုင်ဆိုင်မှုသုံးသပ်ခြင်းပြဇယား၏ဆွေးနွေးခြင်းနှင့်ဆန်းစစ်ခြင်း

သွေးငွေဖြင့် နှင်သုံးစပ် ဖြင့်  
 ဒုတိယ-ကျိုင်း ( ဒုတိယ-ဒေသပိုင်ဆိုင်/ထိန်းချုပ် )  
 ကျေးရွာ - နိုင်းခလောင် ၃.၆.၁၉  
 ၆၇၀၆ ဆွေးနွေးမှု = ၁၇ - ၁၇  
 ၆ - ၂၅ = ၄၂

- ဒေသပိုင်ဆိုင်
- ဒေသပိုင်ဆိုင်မှုများ ဒေသပိုင် / ကိုယ်တိုင်ထိန်းချုပ်
- လက်တွေ့ထုတ်ဝေမှု၊ သစ်စက်၊ ကျွဲတို့ကို ဒေသပိုင်ဆိုင်မှုများ  
 ဒေသပိုင် / ကိုယ်တိုင်ထိန်းချုပ် "
- ကား၊ ဆိုင်ကယ်၊ လယ်ယာမြေ၊ ရော်ဘာဖြင့်၊ စာသင်ကျောင်း  
 တို့ကို ဒေသပိုင်ဆိုင်မှု/သစ် ပူးတွဲဒေသပိုင် ပြု "
- ကား၊ ဆိုင်ကယ်၊ စာသင်ကျောင်းတို့ကို ဒေသပိုင်ဆိုင်မှုများ  
 ထိန်းချုပ်ပြီး လယ်ယာမြေ၊ ရော်ဘာဖြင့်တို့ကို ဒေသပိုင်  
 သစ်/သစ် ပူးတွဲထိန်းချုပ် "
- ဒေသပိုင်ဆိုင်မှုများ ဒေသပိုင် ဒုတိယ-ဒေသပိုင်ဆိုင်ထိန်းချုပ်  
 စာသင်ကျောင်းများနှင့် တစ်ခုတည်းသော ပေးခြင်း၊  
 သုံးပြုမှုများ ပြုစုမှုများနှင့် ဆိုင်သွေးငွေဖြင့် ဖြင့် ဒေသပိုင်  
 အမြတ်များကို ပူးတွဲပိုင်ဆိုင်နိုင်ပါသည်။

၆.၆ အဖွဲ့အစည်းချိတ်ဆက်မှုယူဆား (Venn diagram)

နိုင်းခလောင်ကျေးရွာ၏အဖွဲ့အစည်းချိတ်ဆက်မှုယူဆားပြပုံ



နိုင်းခလောင်ကျေးရွာအဖွဲ့အစည်းချိတ်ဆက်မှုဇယား၏ဆွေးနွေးခြင်းနှင့်ဆန်းစစ်ခြင်း

ဆွေးနွေးခြင်းနှင့်ဆန်းစစ်ခြင်း (အဖွဲ့အစည်းချိတ်ဆက်မှု)

အုပ်စု - ကျပ်တိုင်

မြို့နယ် - ကော့ကရိတ်

ကျေးရွာ - ရိုးစလောင်

ရက်စွဲ - 3.6.2019

- \* စာရင်းထဲတွင် မညီညာသည့် အဖွဲ့များ မကျန် ကျန်ပါ။
- \* ဂူပတ်အဖွဲ့ / အိုးသူကြီး / ဖိတ်မကြီးအဖွဲ့ / ကျေးဇူး အဖွဲ့များမှာ ဂူပတ်သာရေး / နားရေးနှင့် ဘာသာရေးတို့ တွင် အဓိကပါဝင်သည်။
- \* အမျိုးသမီးရေးရာအဖွဲ့ / ကျန် မာရေးအဖွဲ့ များ မကြီးမကြီး အဖွဲ့များသည် အမျိုးသမီးအဖွဲ့များ ဖြစ်သည်။
- \* ကျောင်းကျော်မတီ / အမျိုးသမီးရေးရာ / ကျန်မာရေးအဖွဲ့များသည် အမျိုးသားနှင့် အမျိုးသမီးများ ပူးပေါင်းပါဝင် ကလောင်ရေး / ကျန်မာရေးတို့ ဝင်ရောက်ရေးတို့ကို အဓိကအားဖြင့် ပါဝင်သည်။
- \* ဖွံ့ဖြိုးတိုးတက်ရေးစီမံအဖွဲ့နှင့် တွင် ကျေးဇူးတော်ဆောင်များသည် အဖွဲ့အစည်းများနှင့် ဖွံ့ဖြိုးတိုးတက်ရေးတွင် အဓိကဦးဆောင်သည်။
- \* အုပ်ချုပ်ရေးမှူးအဖွဲ့သည် ရေစနစ် / လ.ဝ.ကရား / ယူဘရေးမှူးရေးမှူး / ကျေးဇူးစီးဌာန အဖွဲ့တို့နှင့် အုပ်ချုပ်ရေးဌာနတို့ကို ဆက်သွယ် အကူအညီပေးပါသည်။  
ပါဝင်ဆွေးနွေးသူ = ကျား - 17 ၊ မ - 25 = 42 ဦး

၇။ ကော်မတီဝင်များရွေးချယ်ခြင်းနှင့် ကျေးရွာဖွံ့ဖြိုးရေးအစီအစဉ်ဆောင်ရွက်မှုမှတ်တမ်းခါတ်ပုံ



**၈။ကျေးရွာကော်မတီဝင်များစာရင်း**

စဉ်	အမည်	ကျား	မ	ရာထူး / တာဝန်
<b>ကျေးရွာစီမံကိန်းအထောက်အကူပြုကော်မတီ</b>				
၁။	ဦးစောကျော်ထူးလေး	ကျား		ဥက္ကဋ္ဌ
၂။	ဒေါ်နော်ဖော့အယ်ထူး		မ	ဥက္ကဋ္ဌ
<b>ဝယ်ယူရေးဆပ်ကော်မတီ</b>				
၁။	စောရွှေဘ	ကျား		ခေါင်းဆောင်
၂။	ဒေါ်တိုင်းမြင့်ရီ		မ	အဖွဲ့ဝင်
၃။	ဒေါ်ခက်ဝေထွန်း		မ	အဖွဲ့ဝင်
<b>ကျေးရွာငွေစာရင်းကိုင်</b>				
၁။	ဒေါ်မစန္ဒာ		မ	
<b>စောင့်ကြည့်ကြီးကြပ်ရေးဆပ်ကော်မတီ</b>				
၁။	ဦးလှစိန်	ကျား		ခေါင်းဆောင်
၂။	ဒေါ်တင်မြ		မ	အဖွဲ့ဝင်
၃။	ဦးကျော်ဇော်ဝင်း	ကျား		အဖွဲ့ဝင်
<b>လုပ်ငန်းလည်ပတ်ပြုပြင်ထိန်းသိမ်းရေးဆပ်ကော်မတီ</b>				
၁။	ဦးမျိုးသန်း	ကျား		ခေါင်းဆောင်
၂။	ဒေါ်မလှရီ		မ	အဖွဲ့ဝင်
၃။	ဒေါ်တင်တင်နန်း		မ	အဖွဲ့ဝင်
<b>ဝေဖန်အကြံပြုတိုင်ကြားဖြေရှင်းရေးကိုယ်စားလှယ်</b>				
၁။	ဦးကျော်သင်္ဂေါ	ကျား		
၂။	ဒေါ်မြစိ		မ	
<b>ကျေးရွာစေတနာ့ဝန်ထမ်းများ</b>				
၁။	စောစိန်ညွန့်	ကျား		
၂။	ဒေါ်မအေးသီ ၊ ဒေါ်မအေးဝင်း		မ	

၉။ ကျေးရွာအခြေခံအချက်အလက်ပုံစံ - ၁ (PC - 1)

ပုံစံ - ၁ - ၁ ကျေးရွာအခြေခံအချက်အလက်များ (Form PC 1)

လမ်းညွှန်ချက်။ ကျေးရွာတစ်ရွာသို့ ပထမဆုံးမိတ်ဆက်ခရီးသွားရောက်သောအခါ လူထုစည်းရုံးရေးမှူးသည် ကျေးရွာခေါင်းဆောင်များအား ကျေးရွာအချက်အလက်များကို မေတ္တာရပ်ခံ၍ တောင်းခံရသည်။ ဤအချက်အလက်များကို စီမံကိန်းမိတ်ဆက်အစည်းဝေးမတိုင်မီ တောင်းခံရမည်။ စီမံကိန်းမိတ်ဆက်အစည်းဝေးတွင် လူထုစည်းရုံးရေးမှူးသည် ဤအချက်အလက်များအား စစ်ဆေးပြီး မှန်ကန်အောင် ပြုလုပ်ရမည်။ ပြီးနောက်တွင် လူထုစည်းရုံးရေးမှူးမှ သတင်းအချက်အလက်ထံသို့ Tablets မှ တဆင့် ဖြည့်သွင်းရမည်။

ကျေးရွာခေါင်းဆောင် အမည် <b>ဦးဘအိ</b>	ကျေးရွာခေါင်းဆောင်၏ ဖုန်းနံပါတ် <b>၀၇၇၇၂၄၇၈၈၄၈</b>	လူထုစည်းရုံးရေးမှူး၏အမည် <b>ဖိုးမျိုးမင်းသိန်း</b>
ပြည်နယ်/တိုင်းဒေသကြီး <b>ကရင်</b>	မြို့နယ် <b>ကျောက်မြစ်</b>	ကျေးရွာအုပ်စု <b>ကျိုက်ခိုင်း</b>
		ကျေးရွာ <b>ဦးခရောင်</b>

က။ လူဦးရေ

လူမျိုးစု	အိမ်ထောင်စုအရေအတွက်	ကိုးကွယ်သည့်ဘာသာ	အိမ်ထောင်စုအရေအတွက်
လူမျိုးစု (၁) <b>ကရင်</b>	<b>109</b>	ဘာသာ(၁) <b>၄၃</b>	<b>109</b>
လူမျိုးစု (၂) -----		ဘာသာ(၂) -----	
လူမျိုးစု (၃) -----		ဘာသာ(၃) -----	
လူမျိုးစုရော -----		ဘာသာရော -----	
အခြား			
	<b>အရေအတွက်</b>		
မသန်စွမ်းသူများ	<b>2</b>		
သက်ကြီးရွယ်အိုများ (၆၅ နှစ် နှင့် အထက်)	<b>45</b>		
စစ်ဘေးရှောင်	<b>-</b>		

	အမျိုးသား(အရေအတွက်)	အမျိုးသမီး(အရေအတွက်)	စုစုပေါင်းအရေအတွက်
လူဦးရေ			
လူမျိုးစု (၁) ကရင်	590	374	964 ဦး
လူမျိုးစု (၂)-----			
လူမျိုးစု (၃)-----			
အခြား			
အိမ်ထောင်ဦးစီး	79	30	109

(ခ)အခြေခံအဆောက်အအုံ အသုံးအဆောင်များ

စာသင်ကျောင်း	အမှတ် ခြံပိ	ကျန်းမာရေး	အမှတ် ခပ်ပါ	ဘာသာရေးအဆောက် အအုံများ	အမှတ် ခြံပိ
အထက်တန်းကျောင်း	<input type="checkbox"/>	ဆေးရုံ	<input type="checkbox"/>	စေတီ	<input checked="" type="checkbox"/>
အလယ်တန်းကျောင်း	<input type="checkbox"/>	ကျန်းမာရေးဌာန	<input type="checkbox"/>	ဘုန်းကြီးကျောင်း	<input checked="" type="checkbox"/>
မူလတန်းကျောင်း	<input checked="" type="checkbox"/>	ကျန်းမာရေးဌာနခွဲ	<input type="checkbox"/>	ဟိန္ဒူဘုရားကျောင်း	<input type="checkbox"/>
မူကြိုကျောင်း	<input checked="" type="checkbox"/>	ဆေးပေးခန်း	<input type="checkbox"/>	ခရစ်ယာန်ကျောင်း	<input type="checkbox"/>
အခြား	<input type="checkbox"/>	အခြား	<input type="checkbox"/>	ဗလီ	<input type="checkbox"/>
				အခြား	<input type="checkbox"/>
မှတ်ချက်		မှတ်ချက်		မှတ်ချက်	



(ဂ) ကျွမ်းကျင်သူများမှတ်တမ်း (ကျေးရွာတွင်နေထိုင်သော သို့မဟုတ် တခြားရွာမှလာရောက်သောကျွမ်းကျင်သူများ)

(၁) စာသင်ကျောင်း			(၂) ကျန်းမာရေး			(၃) လက်မှုပညာရှင်		
	ရွာတွင်နေထိုင်သူ	အခြားရွာမှလာသူ		ရွာတွင်နေထိုင်သူ	အခြားရွာမှလာသူ		ရွာတွင်နေထိုင်သူ	အခြားရွာမှလာသူ
မူလတန်းပြဆရာ/မ	<input checked="" type="checkbox"/>	<input checked="" type="checkbox"/>	ဆရာဝန်	<input type="checkbox"/>	<input type="checkbox"/>	လက်သမား	<input checked="" type="checkbox"/>	<input type="checkbox"/>
အထက်တန်းပြဆရာ/မ	<input type="checkbox"/>	<input type="checkbox"/>	လက်ထောက်ကျန်းမာရေးပျိုး	<input type="checkbox"/>	<input type="checkbox"/>	ပန်းရံ	<input checked="" type="checkbox"/>	<input type="checkbox"/>
အလယ်တန်းပြဆရာ/မ	<input type="checkbox"/>	<input type="checkbox"/>	အမျိုးသမီးကျန်းမာရေးဆရာမ	<input type="checkbox"/>	<input type="checkbox"/>	လျှပ်စစ်ကျွမ်းကျင်၊ မီးသမား	<input type="checkbox"/>	<input type="checkbox"/>
မူကြိုဆရာ/မ	<input checked="" type="checkbox"/>	<input type="checkbox"/>	သားဖွားဆရာမ	<input type="checkbox"/>	<input type="checkbox"/>	ရေပိုက်သွယ်သူ	<input type="checkbox"/>	<input type="checkbox"/>
အခြား	<input type="checkbox"/>	<input type="checkbox"/>	ပြည်သူ့ကျန်းမာရေးလုပ်သား	<input type="checkbox"/>	<input type="checkbox"/>	စက်ပြင်ဆရာ	<input checked="" type="checkbox"/>	<input type="checkbox"/>
မှတ်ချက်			မှတ်ချက်			မှတ်ချက်		

(ဃ) ကျေးရွာသို့ ရောက်ရှိနိုင်သည့်လမ်းအခြေအနေ / ကျေးရွာတစ်ရွာသည် ၎င်း၏ကျေးရွာအုပ်စုနှင့် ဆက်သွယ်ထားသောလမ်းအခြေအနေ(အောက်ပါတို့ကိုခိုင်းပါ)

ကျောက်ကြမ်းလမ်း: ကတ္တရာလမ်း      ကွန်ကရစ်လမ်း:      မော်တော်ဆိုင်ကယ်လမ်း:  
 ကျောက်ခင်းလမ်း:      မြေသားလမ်း:      လူသွားလမ်း:      အခြား: \_\_\_\_\_

(င) ကျေးရွာဖွံ့ဖြိုးမှုစီမံချက်

ပိုင်းပါ

(၁) လူထုဗဟိုပြုစီမံကိန်းမစတင်မီ ဤကျေးရွာတွင်ကျေးရွာဖွံ့ဖြိုးမှု စီမံချက်ရှိခဲ့ပါသလား?      ရှိပါသည်/မရှိပါ (မသိပါ)

(၂) ရှိခဲ့ပါလျှင် ဤစီမံချက်ကို မည်သည့် ခုနှစ်တွင်ပြင်ဆင်ခဲ့ပါသနည်း?      နှစ်-----/မသိပါ

(၃) ဤစီမံချက်ကို မြို့နယ်မှအတည်ပြုခဲ့ပါသလား?      ပြုခဲ့ပါသည်/မပြုခဲ့ပါ (မသိပါ)

(စ) ခရီးအကွာအဝေး

(၁) ဤကျေးရွာ၏ပဟိုမှ၎င်းကျေးရွာအုပ်စု၏ပဟိုအထိခရီးမိုင်မည်မျှကွာဝေးသနည်း? မိုင် 1.5 / မသိပါ

(၂) ဤကျေးရွာမှ ၎င်းကျေးရွာအုပ်စုပဟိုအထိသွားလာရာတွင်ကြာမြင့်သည့်အချိန်။

ခြောက်သွေ့ရာသီတွင်ကြာချိန် 15 မိနစ် ----- ထော်လာဂျီ/မော်တော်ဆိုင်ကယ်/ခြေလျင်/လား/မော်တော်ဘုတ်/

အခြား -----

မိုးရာသီတွင်ကြာချိန် 15 မိနစ် ----- ထော်လာဂျီ/မော်တော်ဆိုင်ကယ်/ခြေလျင်/လား/မော်တော်ဘုတ်/

အခြား -----

(ဆ) ပတ်ဝန်းကျင်ဆိုင်ရာသဘာဝဘေးအန္တရာယ်

ဤကျေးရွာတွင်ရေကြီးခြင်းကဲ့သို့ သဘာဝဘေးအန္တရာယ်ကျရောက်ဖူးခြင်း ရှိပါသလား။

မရှိပါ

ရှိပါသည်

ရှိလျှင်ဖော်ပြပါ- အိမ်ခြေ 4 ဆောက်ခြေကြီးခြင်းကို 2013 ခုနှစ်  
တွင် ဝါရောင်းကုန်ဖြစ်ပွားခဲ့ပါသည်။

(ဇ) ကျေးရွာတွင် ဖွဲ့စည်းထားသော အဖွဲ့အစည်းများ

လူထုပဟိုပြုစီမံကိန်းမတိုင်မီ ဤကျေးရွာတွင် ကျေးရွာဖွံ့ဖြိုးရေးအတွက် အစိုးရ(သို့) ရွာသားများကိုယ်တိုင်(သို့) စီမံကိန်းတစ်ခုခုမှ ဖွဲ့စည်းထားသည့် အဖွဲ့အစည်းများရှိပါသလား။

(၁) -----

(၂) -----

(ဈ) အထွေထွေအုပ်ချုပ်ရေး ဦးစီးဌာန (GAD) မှ မှတ်တမ်းတင်ထားခြင်း

ဤကျေးရွာသည် အထွေထွေအုပ်ချုပ်ရေး ဦးစီးဌာန (GAD) မှ မှတ်တမ်းတင်ထားမှု ရှိပါသလား။

မရှိပါ

ရှိပါသည်

ကျေးရွာခေါင်းဆောင်

အမည် ဦးဘအိ

လက်မှတ် အိ နေ့စွဲ 28.5.2019

လူထုစည်းရုံးရေးမှူး

အမည် မင်းမျိုးမင်းသန်း

လက်မှတ် Char နေ့စွဲ 28.5.2019

၁၀။စီမံကိန်းစက်ဝန်းအချိန်ဇယားပုံစံ - ၂ (PC - 2)

**ပုံစံ - ၀-၂ - စီမံကိန်းစက်ဝန်းအချိန်ဇယား (PC 2)**

လမ်းညွှန်ရွက်၊ သက်ဆိုင်ရာလူထုစည်းရုံးရေးမှူး/လက်ထောက်နည်းပညာမှူးများမှစီမံကိန်းစက်ဝန်းအဆင့်တစ်ခုစီပြီးစီးတိုင်းကျေးရွာနှင့် ကျေးရွာအုပ်စုအတွက်ဤပုံစံကိုဖြည့်သွင်းရမည်။

စည်းရုံးရေးမှူး/လက်ထောက်နည်းပညာရေးမှူးဝန်ထမ်း အမည် - **မင်းမျိုးမင်းသန်း / ဦးဒုဠိစိန်**

နေ့စွဲ **၃.၆.၂၀၁၇** စက်ဝန်းအားအမှတ်ခြံပိ  စက်ဝန်း(၁)  စက်ဝန်း(၂)  စက်ဝန်း(၃)  
 စက်ဝန်း (၄) ..

ပြည်နယ်/တိုင်း **ကရင်** မြို့နယ် **ကျောက်တိုင်** ကျေးရွာအုပ်စု **ကျောက်တိုင်** ကျေးရွာ - **၁၅** ခရိုင်

စီမံကိန်းဆောင်ရွက်မှုအဆင့်များ	နေ့စွဲ		အစည်းအဝေးတွင်တက်ရောက်သူအရေအတွက်					
	စတင်သည့် နေ့	ပြီးဆုံးသည့် နေ့	အမျိုးသား အရေ အတွက်	အမျိုးသမီး အရေ အတွက်	အိမ်ထောင်စု အရေ အတွက်	လူမျိုးစုတက်ရောက်သူ အရေအတွက် နှင့် လူမျိုးစုအမည်	အိမ်ထောင်စု ပေါင်း	အိမ်ထောင်စု %
၁။ ကျေးရွာစီမံကိန်း စိတ်ဆက်အစည်းအဝေး	၃.၆.၁၇	၃.၆.၁၇	၂၇	၅၀	၇၇	ကျောက်တိုင်	၁၀၇	
၂။ ကျေးရွာဖွံ့ဖြိုးရေး စီမံချက်ရေးဆွဲခြင်း အစည်းအဝေး	၃.၆.၁၇	၃.၆.၁၇	၂၇	၅၀	၇၇	ကျောက်တိုင်	၁၀၇	
၃။ ကျေးရွာအုပ်စုလုပ်ငန်းဆုံးဖြတ်ချက်ချသည့် အစည်းအဝေး								

၁၁။ကျေးရွာဖွံ့ဖြိုးရေးဦးစားပေးအစီအစဉ်ပုံစံ ၃ - ၃ (PC - 3)

ပုံစံ - ၈-၃ ကျေးရွာဖွံ့ဖြိုးရေး ဦးစားပေးအစီအစဉ် (Form PC 3)

လယ်ညွှန်ချက်အဆင့်(၃)ကျေးရွာမှန်းချက်အစည်းအဝေးပြီးဆုံးသောအခါကျေးရွာစီမံကိန်းအထောက်အကူပြု ကော်မတီသည် လူထုစည်းရုံးရေးပျားအကူအညီဖြင့် ဤပုံစံကိုပြည့်စုံအောင် ဖြည့်သွင်းရမည်။			
လူထုစည်းရုံးရေးပျား/ဝန်ထမ်း အမည် <b>မာနီ မျိုးမင်းသန်း</b>			
နေ့စွဲ <b>၂၀၁၉.၀၆.၂၃</b>	ဝက်ဝန်းအား အမှတ်ဖြစ်ပါ ( <input checked="" type="checkbox"/> ) ဝက်ဝန်း (၀) <input type="checkbox"/>		
	ဝက်ဝန်း(၂) <input checked="" type="checkbox"/> ဝက်ဝန်း(၃) <input type="checkbox"/> ဝက်ဝန်း(၄) <input type="checkbox"/>		
ပြည်နယ်/တိုင်း <b>ကချင်</b>	မြို့နယ် <b>ရွှေကန်မြို့နယ်</b>	ကျေးရွာအုပ်စု <b>- ကျိုတိုင်း</b>	ကျေးရွာ <b>ဦးဦးခဲကောင့်</b>

က။ အခက်အခဲအတားအဆီးများအားဆွေးနွေးခြင်း - ယခုလက်ရှိအခြေအနေတွင်ကျေးရွာဖွံ့ဖြိုးတိုးတက်ရေးအတွက် အဓိကအခက်အခဲအတားအဆီးများသည် မည်သည်များဖြစ်ပါသနည်း။ (အမျိုးသား/သမီး အနည်းဆုံးအခက်အခဲ ၅ ခုစီဖော်ပြပါ)

အုပ်စုဖွဲ့ဆွေးနွေးမှုများမှ တင်ပြသောအခက်အခဲအတားအဆီးများ	
၁။ ကျေးရွာအဖွဲ့ဝင်များ ဦးစားပေးပြီးလျှင် မြို့နယ်အဆင့်တွင် အဖွဲ့ဝင်များ စာတင် ခန်း မရရှိရသေးဘဲ ကျေးရွာအဖွဲ့ဝင်များ များ ပညာသင်ကြား ဂုဏ်ထူးအောင်အောင် ဖြစ်ခြင်း။ ( မူပိုင်ခွင့်ကျေးရွာအဖွဲ့ အဖွဲ့ဝင်များအား အထောက်အကူပြုခြင်း )	<input type="checkbox"/> ကျား <input checked="" type="checkbox"/> မကျား + မ
၂။ ကျေးရွာအဖွဲ့ဝင် များ ကျေးရွာအဖွဲ့ဝင်များ နည်းစနစ်ဆိုင်ရာ အချက်အလက် မကောင်းစေဘဲ ကျေးရွာအဖွဲ့ဝင်များ ယာယီပေးအပ်ခြင်းအတွက် အခက်အခဲများ ဖြစ်ပေါ်စေခြင်း။	<input checked="" type="checkbox"/> ကျား <input type="checkbox"/> မကျား + မ
၃။ ကျေးရွာအဖွဲ့ဝင်များ ကျေးရွာအဖွဲ့ဝင်များ နည်းစနစ်ဆိုင်ရာ အချက်အလက် မကောင်းစေဘဲ ကျေးရွာအဖွဲ့ဝင်များ ယာယီပေးအပ်ခြင်းအတွက် အခက်အခဲများ ဖြစ်ပေါ်စေခြင်း။	<input type="checkbox"/> ကျား <input checked="" type="checkbox"/> မကျား + မ
၄။ ကျေးရွာအဖွဲ့ဝင်များ ကျေးရွာအဖွဲ့ဝင်များ နည်းစနစ်ဆိုင်ရာ အချက်အလက် မကောင်းစေဘဲ ကျေးရွာအဖွဲ့ဝင်များ ယာယီပေးအပ်ခြင်းအတွက် အခက်အခဲများ ဖြစ်ပေါ်စေခြင်း။	<input type="checkbox"/> ကျား <input checked="" type="checkbox"/> မကျား + မ
၅။ ကျေးရွာအဖွဲ့ဝင်များ ကျေးရွာအဖွဲ့ဝင်များ နည်းစနစ်ဆိုင်ရာ အချက်အလက် မကောင်းစေဘဲ ကျေးရွာအဖွဲ့ဝင်များ ယာယီပေးအပ်ခြင်းအတွက် အခက်အခဲများ ဖြစ်ပေါ်စေခြင်း။	<input type="checkbox"/> ကျား <input type="checkbox"/> မကျား + မ
၆။ ကျေးရွာအဖွဲ့ဝင်များ ကျေးရွာအဖွဲ့ဝင်များ နည်းစနစ်ဆိုင်ရာ အချက်အလက် မကောင်းစေဘဲ ကျေးရွာအဖွဲ့ဝင်များ ယာယီပေးအပ်ခြင်းအတွက် အခက်အခဲများ ဖြစ်ပေါ်စေခြင်း။	<input checked="" type="checkbox"/> ကျား <input type="checkbox"/> မကျား + မ
၇။ ကျေးရွာအဖွဲ့ဝင်များ ကျေးရွာအဖွဲ့ဝင်များ နည်းစနစ်ဆိုင်ရာ အချက်အလက် မကောင်းစေဘဲ ကျေးရွာအဖွဲ့ဝင်များ ယာယီပေးအပ်ခြင်းအတွက် အခက်အခဲများ ဖြစ်ပေါ်စေခြင်း။	<input type="checkbox"/> ကျား <input type="checkbox"/> မကျား + မ
၈။ ကျေးရွာအဖွဲ့ဝင်များ ကျေးရွာအဖွဲ့ဝင်များ နည်းစနစ်ဆိုင်ရာ အချက်အလက် မကောင်းစေဘဲ ကျေးရွာအဖွဲ့ဝင်များ ယာယီပေးအပ်ခြင်းအတွက် အခက်အခဲများ ဖြစ်ပေါ်စေခြင်း။	<input checked="" type="checkbox"/> ကျား <input type="checkbox"/> မကျား + မ
၉။ ကျေးရွာအဖွဲ့ဝင်များ ကျေးရွာအဖွဲ့ဝင်များ နည်းစနစ်ဆိုင်ရာ အချက်အလက် မကောင်းစေဘဲ ကျေးရွာအဖွဲ့ဝင်များ ယာယီပေးအပ်ခြင်းအတွက် အခက်အခဲများ ဖြစ်ပေါ်စေခြင်း။	<input type="checkbox"/> ကျား <input checked="" type="checkbox"/> မကျား + မ




၄	ဣတုဒ်လမ်းမြေခြင်းဟုတ်ကတ်	ကျား + မ	လမ်းဝန်း အက်ဖွယ်ရေး	5၄၀	37၂	၇၆၂၅
၅	ကျောင်းတွင်း အိမ်ရာရရှိရေး (မှတ်တမ်း)	ကျား	ပညာရေး	၆၀၀၀၀၀	။	။
၆	ရွာသစ်စက်ကြွေရေကျောင်း ရရှိရေး	မ	အခြေခံအဆောက်အအုံ ရေးရာ	။	။	။
၇	အစိတ်တွင်းရရှိရေး	ကျား	။	။	။	။

ယေး လူထုဝန်ထမ်း၏ လာမည့် (၄) နှစ်အတွက် အကျိုးမဝင်သော ဦးစားပေး ဖွံ့ဖြိုးတိုးတက်မှု လုပ်ငန်း အစီအစဉ်များအားဖော်ပြပါ။

အဆင့်	ကျေးရွာအတွက် ဦးစားပေး ဖွံ့ဖြိုး တိုးတက်မှု လုပ်ငန်းစဉ်များ	အဆိုပြုသူ (အမျိုးသားများ/ အမျိုးသမီးများ/အမျိုးသား + အမျိုးသမီး)	အခန်းကဏ္ဍ
၁	ကျေးလက်စားပေးရရှိရေး	ကျား + မ	ကျန်းမာရေး
၂	မူပိုင်မှု တာဝန်ကျမ်းမှ အာမခံတမ်း ကျမ်းအစီအစဉ်ဖြင့်ကိုင်ခြင်း	ကျား + မ	ပညာရေး
၃	လူမှုတရားစနစ်ရရှိရေး	ကျား	အခြား
၄	စိုက်ပျိုးရေး ပြုစုခြင်းဖြင့်ပေးပို့ပေး သည့်စနစ်ရရှိရေး	ကျား + မ	အသက်မွေးဝမ်းကျောင်း
၅	အသက်မွေးဝမ်းကျောင်းသင်တန်း	ကျား + မ	။
၆			
၇			

ခေါင်းဆောင်၊ ကျေးရွာဝန်ထမ်းအထောက်အကူပြုကော်မီတီမှအတည်ပြုသည်။

အမည် ဦးအကျော်စွာလက်မှတ်  နေ့စွဲ ၁.၆.၂၀၁၇

၁။ ကျေးရွာပထမအကြိမ် ဒုတိယအကြိမ်အစည်းအဝေးမှတ်တမ်း

နေ့စွဲ: ၂၀၁၉ ခုနှစ် ဇူလိုင်လ ၃ ရက်

နေရာ: နိုင်ငံရေးအဖွဲ့အစည်း၊ နိုင်ငံရေးအဖွဲ့အစည်း  
 အချိန်: ၁၀:၀၀ AM - ၅:၀၀ PM  
 ဆွေးနွေးသည့် အကြောင်းအရာ

၁။ နေရာမရရှိသည့် အကြောင်းအရာ၊ ဝက်ဝန်းဖြင့် အစီအစဉ်ပြုလုပ်ခြင်း၊ အစည်းအဝေးအစည်းအရုံးအဖွဲ့အစည်း၊ နိုင်ငံရေးအဖွဲ့အစည်း၊ နိုင်ငံရေးအဖွဲ့အစည်း။

၂။ အစည်းအဝေးအစည်းအရုံးအဖွဲ့အစည်း၊ အစည်းအရုံးအဖွဲ့အစည်း၊ အစည်းအရုံးအဖွဲ့အစည်း။

၃။ PRA Tools များ၏ အကျိုးအမြတ်၊ အကျိုးအမြတ်၊ အကျိုးအမြတ်။

၄။ အစည်းအဝေးအစည်းအရုံးအဖွဲ့အစည်း၊ အစည်းအရုံးအဖွဲ့အစည်း၊ အစည်းအရုံးအဖွဲ့အစည်း။

၅။ အစည်းအဝေးအစည်းအရုံးအဖွဲ့အစည်း၊ အစည်းအရုံးအဖွဲ့အစည်း၊ အစည်းအရုံးအဖွဲ့အစည်း။

စဉ်	အစည်းအဝေးဆုံးဖြတ်ချက်များ	ဆောင်ရွက်မည့်သူ
၁။	နေရာမရရှိသည့် အကြောင်းအရာ၊ ဝက်ဝန်းဖြင့် အစီအစဉ်ပြုလုပ်ခြင်း၊ အစည်းအဝေးအစည်းအရုံးအဖွဲ့အစည်း၊ နိုင်ငံရေးအဖွဲ့အစည်း၊ နိုင်ငံရေးအဖွဲ့အစည်း။	ကျေးရွာအဖွဲ့အစည်း၊ ကျေးရွာအဖွဲ့အစည်း
၂။	PRA Tools များ၏ အကျိုးအမြတ်၊ အကျိုးအမြတ်၊ အကျိုးအမြတ်။	CF / TF ကျေးရွာအဖွဲ့အစည်း
၃။	အစည်းအဝေးအစည်းအရုံးအဖွဲ့အစည်း၊ အစည်းအရုံးအဖွဲ့အစည်း၊ အစည်းအရုံးအဖွဲ့အစည်း။	CF / TF ကျေးရွာအဖွဲ့အစည်း
၄။	အစည်းအဝေးအစည်းအရုံးအဖွဲ့အစည်း၊ အစည်းအရုံးအဖွဲ့အစည်း၊ အစည်းအရုံးအဖွဲ့အစည်း။	ကျေးရွာအဖွဲ့အစည်း
၅။	အစည်းအဝေးအစည်းအရုံးအဖွဲ့အစည်း၊ အစည်းအရုံးအဖွဲ့အစည်း၊ အစည်းအရုံးအဖွဲ့အစည်း။	ကျေးရွာအဖွဲ့အစည်း

မှတ်တမ်းတင်သူ  
 အမည်/ ရာထူး: \_\_\_\_\_  
 လက်မှတ်/ရက်စွဲ: \_\_\_\_\_

၁၃။ ကဏ္ဍအလိုက်အနှစ်ချုပ်ဖော်ပြချက်

ကျေးဇူးဒုတိယ - ကျိုင်းတုံမြို့နယ်  
ကျေးဇူး - နိုင်ငံအောင်

ကဏ္ဍအလိုက် လုပ်ငန်းချုပ်ဖော်ပြချက်

ကဏ္ဍ	စဉ်	လုပ်ငန်းအမျိုးအစား	အဆိုပြုသူ (အမှန်ခြစ်ရန်)			ခုနှစ်	ထောက်ပံ့မည့်အဖွဲ့အစည်း (သို့) ဌာန	မှတ်ချက်
			ကျား	မ	ကျား+မ			
အခြေခံအဆောက်အအုံကဏ္ဍ (လမ်း/တံတား/ရေရရှိရေး/ဇီဝလင် ရေး)	၁	လျှပ်စစ်ဓာတ် (ဆိုင်ကား)			✓	18/19		
	၂	ဗဟိုရေပေးစနစ်/ရေပေးစနစ် (ကန်ကန်)			✓	18/19		
	၃	ဒီဇယ်စက်	✓			18/19		
	၄							
	၅							
လူမှုစီးပွားကဏ္ဍ (ပညာရေး/ ကျန်းမာရေး နှင့် ဆိုင်ခေတ်အဆောက်အအုံများနှင့် အခြားလိုအပ်ချက်များ)	၁	မူကြမ်းကျောင်းအဆောက်အအုံ ဆောက်လုပ်ခြင်း	✓			18/19		
	၂	မူကြမ်းကျောင်းတိုးချဲ့ ခြင်း			✓	18/19		
	၃	မူကြမ်းကျောင်းအဆောက်အအုံ သားတပ်ဆောက်ခြင်း	✓			18/19		
	၄	မူကြမ်းကျောင်းအဆောက်အအုံ ဆောက်လုပ်ခြင်း		✓		18/19		
	၅	ကျေးဇူးကန်ထိန်းသိမ်းရေး			✓	18/19		
သက်မွေးဝမ်းကျောင်းကဏ္ဍ (စိုက်ပျိုးရေး/ မွေးမြူရေး နှင့် ဆိုင် ခေတ် အဆောက်အအုံများ နှင့် အခြား လိုအပ်ချက်များ)	၁							
	၂	စိုက်ပျိုးရေး/ မွေးမြူရေး ရေးရာပညာသင်တန်း			✓	18/19		
	၃	သက်မွေးဝမ်းကျောင်းအဆောက်အအုံ			✓	18/19		
	၄							
	၅							
သဘာဝဘေးအန္တရာယ် လျော့ပါးရေး ကဏ္ဍ	၁							
	၂							
	၃							
	၄							
	၅							
အခြားကဏ္ဍ (ငှားဆိုင်ရာများ/ လိုအပ်ခြင်း နှင့် အကောင်အထည် ဖော်ဆောင်မှုပေးနိုင်ခြင်းရှိ သော လုပ်ငန်းများ)	၁							
	၂							
	၃							
	၄							
	၅							



ခြင်းစာအုပ်ကျေးဇူး

အလုပ်လုပ် လုပ်ငန်းချုပ်ပေး

ကဏ္ဍ	စဉ်	လုပ်ငန်းအမျိုးအစား	အဆိုပြုသူ(အမှန်ဖြစ်ရန်)			ခုနစ်	ထောက်ပံ့မည့်အဖွဲ့အစည်း (သို့)ဌာန	မှတ်ချက်
			ကျား	မ	ကျား+မ			
အခြေခံအထောက်အပံ့ကဏ္ဍ (လမ်း/တံတား/ရေရရှိရေး/ဦးလင်းစရိတ်)	၀							
	၂							
	၃							
	၄							
	၅							
လူမှု ဦးစားကဏ္ဍ (ပညာရေး/ ကျန်းမာရေး နှင့် ဆိုင်သောအထောက်အပံ့များနှင့် အခြားလိုအပ်ချက်များ)	၀	မူလတန်း အဆင့်မြှင့်တင်ရေး နှင့် အခြားအထောက်အပံ့များ			✓	18/19		
	၂	ကျန်းမာရေး အထောက်အပံ့များ			✓	18/19		
	၃							
	၄							
	၅							
သက်မွေးဝမ်းကျောင်းကဏ္ဍ (ပိုက်လိုင်းရေး/ မွေးမြူရေး နှင့် ဆိုင်သော အထောက်အပံ့များ အခြား လိုအပ်ချက်များ)	၀							
	၂							
	၃							
	၄							
	၅							
သဘာဝဘေးအန္တရာယ် လျော့ပါးရေး ကဏ္ဍ	၀							
	၂							
	၃							
	၄							
	၅							
အခြားကဏ္ဍ (ဌာနဆိုင်ရာများသို့ လှူဒါန်းခြင်း နှင့် အထောက်အပံ့ပေးခြင်း နှင့် အထောက်အပံ့ပေးခြင်းအရ ဝေပေးခြင်းများ)	၀							
	၂							
	၃							
	၄							
	၅							