

ပြည်ထောင်စုသမ္မတ မြန်မာနိုင်ငံတော်အစိုးရ
စိုက်ပျိုးရေး၊ မွေးမြူရေးနှင့် ဆည်မြောင်းဝန်ကြီးဌာန
ကျေးလက်ဒေသဖွံ့ဖြိုးရေးဦးစီးဌာန



National Community Driven Development Project

လူထုဗဟိုပြုစီမံကိန်း
ကော့ကရိတ်မြို့နယ်၊ ကရင်ပြည်နယ်
ကျေးရွာဖွံ့ဖြိုးရေးအစီအစဉ်



နဘူးနစ်ခြားကျေးရွာအုပ်စု၊ နဘူးနစ်ခြားကျေးရွာ
၂၀၁၉ - ခုနှစ်

မာတိကာ

အကြောင်းအရာ	စာမျက်နှာ
၁။ ကော့ကရိတ်မြို့နယ်အခြေပြမြေပုံ	၂
၂။ နဘူးနှစ်ခြားကျေးရွာအုပ်စုအခြေပြမြေပုံ	၃
၃။ နဘူးနှစ်ခြားကျေးရွာအုပ်စုတွင်ပါဝင်သောကျေးရွာများစာရင်း.....	၃
၄။ ကျေးရွာသမိုင်းကြောင်းနှင့်ကျေးရွာအခြေခံအချက်အလက်များ	
၄.၁။ ကျေးရွာသမိုင်းကြောင်း	၄-၅
၄.၂။ ကျေးရွာရှိအိမ်ခြေအိမ်ထောင်စုနှင့်လူဦးရေ	၆
၄.၃။ တိုင်းရင်းသားလူမျိုးစုများဦးရေ	၆
၄.၄။ ထိခိုက်လွယ်သောအိမ်ထောင်စုများအရေအတွက်	၆
၄.၅။ ကျေးရွာတွင်းရှိအထောက်ပံ့ရရှိနိုင်သောအဆောက်အအုံများ	၆
၄.၆။ ကျေးရွာသူ/သားများ၏အဓိကစီးပွားရေးလုပ်ငန်းများ	၆
၄.၇။ ကျေးရွာတွင်းပိုင်ဆိုင်မှု၊ မြေယာဧရိယာနှင့်သဘာဝသယံဇာတများ	၆
၄.၈။ ကျေးရွာတွင်းအခြားသက်ဆိုင်သောသတင်းအချက်အလက်များ.....	၆
၅။ လူထုပူးပေါင်းပါဝင်သောလူမှုဆန်းစစ်ခြင်းနှင့်အကဲဖြတ်ခြင်းလုပ်ငန်းစဉ်အကျဉ်းချုပ်ဇယား	၇
၆။ ကျေးရွာဖွံ့ဖြိုးရေးအစီအစဉ်အတွက်အသုံးပြုသော PRA Tool တစ်ခုချင်းစီ၏အသုံးသပ်ချက်များ	
၆.၁။ ကျေးရွာလူမှုရေးနှင့်အရင်းအမြစ်ပြမြေပုံ (Social and Resource Map).....	၈-၁၀
၆.၂။ ရာသီခွင်ပြ-ပြက္ခဒိန် (Seasonal Calendar)	၁၁-၁၂
၆.၃။ ဥစ္စာနေကြွယ်ဝမှုအဆင့်သတ်မှတ်ခြင်း (Wealth Ranking)	၁၃-၁၄
၆.၄။ ကျား-မပင့်ကူအိမ်သုံးသပ်ခြင်း (Spider Diagram)	၁၅-၁၆
၆.၅။ ပိုင်ဆိုင်မှုသုံးသပ်ခြင်း (Asset Mapping)	၁၇-၁၈
၆.၆။ အဖွဲ့အစည်းချိတ်ဆက်မှုဇယား (Venn diagram)	၁၉-၂၀
၇။ ကော်မတီဝင်များရွေးချယ်ခြင်းနှင့်ကျေးရွာဖွံ့ဖြိုးရေးအစီအစဉ်ဆောင်ရွက်မှုမှတ်တမ်းဓါတ်ပုံ	၂၁
၈။ ကျေးရွာကော်မတီဝင်များစာရင်း	၂၂
၉။ ကျေးရွာအခြေခံအချက်အလက်ပုံစံစ - ၁ (PC - 1)	၂၃-၂၆
၁၀။ စီမံကိန်းစက်ဝန်းအချိန်ဇယားပုံစံစ - ၂ (PC - 2)	၂၇
၁၁။ ကျေးရွာဖွံ့ဖြိုးရေးဦးစားပေးအစီအစဉ်ပုံစံစ - ၃ (PC - 3)	၂၈-၃၀
၁၂။ ကျေးရွာပထမအကြိမ် ဒုတိယအကြိမ်အစည်းအဝေးမှတ်တမ်း	၃၁
၁၃။ ကဏ္ဍအလိုက်ဦးစားပေးဖွံ့ဖြိုးရေးလုပ်ငန်းစဉ်များ	၃၂

၁။ ကော့ကရိတ်မြို့နယ် အခြေပြမြေပုံ



၂။ နဘူးနှစ်ခြားကျေးရွာအုပ်စုအခြေပြမြေပုံ



၃။ နဘူးနှစ်ခြားကျေးရွာအုပ်စုတွင် ပါဝင်သော ကျေးရွာများစာရင်း

စဉ်	ကျေးရွာအမည်	အိမ်ထောင်စု	ကျား	မ	လူဦးရေပေါင်း
၁။	နဘူးရွာ	၂၇၆	၅၄၀	၆၆၆	၁၂၀၆
၂။	နန်ကျော်တေးရွာ	၂၂၀	၇၀၉	၇၂၉	၁၄၃၈
၃။	ဘုရားကုန်း	၆၇	၂၄၃	၂၅၄	၄၉၇
၄။	မွန်စုရွာ	၇၈	၂၇၀	၂၈၅	၅၅၅

၄။ ကျေးရွာသမိုင်းကြောင်း နှင့် ကျေးရွာအခြေခံ အချက်အလက်များ

၄.၁။ နဘူးကျေးရွာ၏ ကျေးရွာသမိုင်းကြောင်း

နဘူးနှစ်ခြားကျေးရွာသည် ကရင်ပြည်နယ်၊ ကော့ကရိတ်မြို့နယ် မြောက်ပိုင်းကော့ကရိတ်မြို့နှင့် (၁၇) မိုင်ကွာဝေးသော ကျေးရွာဖြစ်ပါသည်။ ယခင်က နဘူးနှစ်ခြားကျေးရွာသည် ကရင်လူမျိုးများနေထိုင်ကြပြီး မိုးရာသီတွင် စက်လှေ၊ မော်တော်များ ဆိုက်ကပ်ကြ၍ ကျွဲဒီးမှတစ်ဆင့် မော်လမြိုင်သို့ သွားလာနိုင်သဖြင့် လမ်းဆုံအချက်အချာကျသော ကျေးရွာဖြစ်သောကြောင့် စည်ကားသောကျေးရွာတစ်ရွာဖြစ်ပါသည်။ (၁၉၄၈) ခုနှစ်နောက်ပိုင်းတွင် အစ္စလာမ်ဘာသာဝင် မွတ်စလင်လူမျိုးများ တစ်အိမ်စ နှစ်အိမ်စ လာရောက်၍ အရောင်းအဝယ်ပြုလုပ်ရာမှ တဖြည်းဖြည်း မွတ်စလင်လူမျိုးများ များပြားလာခဲ့ခြင်းဖြစ်သည်။ (၁၉၇၀) ခုနှစ်နောက်ပိုင်း တပ်စခန်းများ နဘူးနှစ်ခြားကျေးရွာတွင် စခန်းတည်ဆောက်အခြေပြုလာသောကြောင့် ပိုမိုစည်ကားလာခဲ့ပြီးတိုက်နယ်အဆင့်ရှိကျေးရွာတစ်ရွာဖြစ်လာခဲ့ပြီးမူလတန်းကျောင်းများ၊ ဆေးပေးခန်းများဖွင့်လှစ်နိုင်ခဲ့သည်။ ၎င်းအချိန်က နယ်မြေအေးချမ်းမှုမရှိသည့်အတွက် ကရင်လူမျိုးများအနေဖြင့် တပ်စခန်းရှိနေခြင်းကြောင့် တိုက်ပွဲဖြစ်ပွားမည်ကို စိုးရိမ်၍ တပ်စခန်းနှင့်ဝေးရာ ဝန်းကျင်ကျေးရွာများသို့ ပြောင်းရွှေ့နေထိုင်ခဲ့သဖြင့် တဖြည်းဖြည်း မွတ်စလင်လူမျိုးများပြားလာခဲ့ပြီး အိမ်ထောင်စု (၂၅၀) ကျော်အထိရှိလာခဲ့သည်။ ထိုအချိန်မှစ၍ နဘူးနှစ်ခြားကျေးရွာတွင် ဘုန်းတော်ကြီးကျောင်း (၁) ကျောင်းနှင့် ဗုဒ္ဓဘာသာဝင် ပညာရေး ကျန်းမာရေးဝန်ထမ်းနေအိမ် (၃) လုံးသာကျန်ရှိပြီး မွတ်စလင်ကျေးရွာအဖြစ်ပြောင်းလဲလာခဲ့သည်။

(၁၉၉၅)ခုနှစ် တပ်မတော်မှ နဘူးကျေးရွာဝန်းကျင်တွင် တပ်ရင်းကြီး (၃)ရင်း အခြေစိုက်ဖွင့်လှစ်ခဲ့သဖြင့် နယ်မြေအနည်းငယ်အေးချမ်းလာခဲ့ပါသည်။ (၁၉၉၈ ၁၉၉၉)ခုနှစ်တွင် တပ်မတော်မှ မွတ်စလင်လူမျိုးများအား နဘူးကျေးရွာမှ ဖယ်ရှားခဲ့ပြီး (၂၀၀၄ ၀၅) ခုနှစ်တွင် နဘူးနှစ်ခြားကျေးရွာမြေများအား အိမ်ခြံမြေကွက်များဖော်ထုတ်၍ဒေသခံကျေးရွာလူထုနှင့်ဝန်းထမ်းမိသားစုများအား မြေနေရာချထားရေးဆောင်ရွက်ခဲ့သည်။ ထို့နောက်ဒေသဖွံ့ဖြိုးရေးအတွက် မူလတန်းကျောင်းအား အလယ်တန်း - အထက်တန်းကျောင်းအဖြစ်သို့ တိုးမြှင့်ခြင်း၊ ကျန်းမာရေးဌာနခွဲအား တိုက်နယ်ဆေးရုံအဆင့်တည်ဆောက်ခြင်း၊ စာတိုက်နှင့် ဆက်သွယ်ရေးလုပ်ငန်းများ၊ ကော့ကရိတ် - ကျုံဒီး - ဘားအံ သို့သွားလာနိုင်သော ကားလမ်းများဖောက်လုပ်ခြင်းများဆောင်ရွက်ခဲ့သဖြင့် နယ်မြေဒေသအတွင်း ပညာရေး ကျန်းမာရေး စီးပွားရေး လူမှုရေး အခြေအနေများ တိုးတက်ကောင်းမွန်လာခဲ့ပါသည်။ ထို့ကြောင့် နဘူးကျေးရွာသည် ဒေသခံပတ်ဝန်းကျင်ကျေးရွာမှ ပြောင်းရွှေ့နေထိုင်သူများအပြင် တပ်မတော်မှအငြိမ်းစားများ အရပ်ဖက်ဝန်ထမ်းအငြိမ်းစားများ အခြေပြုနေထိုင်လာကြသည့်အပြင် အခြားတိုင်း / ပြည်နယ် မြို့ရွာများမှ လာရောက်အလုပ်လုပ်ကိုင်သောသူများပါရှိလာသဖြင့် စည်ကားသောကျေးရွာတစ်ရွာဖြစ်လာခဲ့သည်။ ထို့အပြင် လမ်းပန်းဆက်သွယ်ရေး ကောင်းမွန်လာမှုကြောင့် ကုန်စုံဆိုင်ကြီးများဖွင့်လှစ် ရောင်းချနိုင်မှုကြောင့် ဝန်းကျင်ကျေးရွာများအနေဖြင့် ယခင်က ကော့ကရိတ် - ကျုံဒီး သို့ သွားရောက်ဝယ်ယူခြင်းမရှိတော့ပဲ

နဘူးကျေးရွာ တွင်သာ လာရောက်ဝယ်ယူသဖြင့် ဈေးဆိုင်များပေါများလာပြီး ဈေးကျေးရွာအဖြစ် စည်ကားလာခဲ့ပါသည်။

ယခုအခါ လမ်းပန်းဆက်သွယ်ရေးကောင်းမွန်လာသည့်ပြင် တိုက်နယ်ဆေးရုံ ၊ အထက်တန်းကျောင်း (စာစစ်ဌာန) ၊ ကျန်းမာရေးဌာန၊ စာတိုက်၊ MRTV ရုပ်သံထပ်ဆင့်လွှင့်စက်ရုံ ၊ (MPT – TELE NORE) ဆက်သွယ်ရေး တာဝါတိုင်များတပ်ဆင်၍ တယ်လီဖုန်း အင်တာနက်များ အသုံးပြုလာနိုင်ခဲ့ပါသည်။

သို့ပါ၍နဘူးနစ်ခြားကျေးရွာတွင်းယခင်ထက်ပိုမိုတိုးတက်ကောင်းမွန်ပြီး ခေတ်မှီဖွံ့ဖြိုးတိုးတက်သော ကျေးရွာကြီးတစ်ရွာမှ တိုက်နယ်အခြေပြုကျေးရွာ၊ ၎င်းမှ မြို့နယ်ခွဲအထိ အဆင့်မြှင့်ဆောင်ရွက်နိုင်ရေးအတွက် လူထုဗဟိုပြုစီမံကိန်းအဖွဲ့၊ ကျေးလက်ဒေသဦးစီးဌာနတို့နှင့် ပူးပေါင်းဆောင်ရွက်သွားမည်ဖြစ်ပါသည်။

၄.၂။ ကျေးရွာရှိ အိမ်ခြေ၊ အိမ်ထောင်စုနှင့် လူဦးရေ

နဘူးကျေးရွာတွင် အိမ်ထောင်စု (၂၇၆) စု ရှိပါသည်။ ကျေးရွာအတွင်းနေ ထိုင်သောလူဦးရေမှာ အမျိုးသား (၅၄၀)ဦး၊ အမျိုးသမီး (၆၆၆)ဦး၊ စုစုပေါင်း (၁၂၀၆)ဦးရှိပါသည်။ ယခုအိမ်ထောင်စုနှင့် လူဦးရေစာရင်း မှာ ၂၀၁၉ - ခုနှစ်၊ ဇွန်လတွင် ကောက်ထားသောစာရင်းဖြစ်ပါသည်။

၄.၃။ တိုင်းရင်းသားလူမျိုးစုများ ဦးရေ

နဘူးကျေးရွာတွင်နေထိုင်သော တိုင်းရင်းသားလူမျိုးစုများမှာ ကရင်၊ဗမာ၊ရှမ်း၊ရခိုင်၊ချင်း နှင့် မွန်လူမျိုးတို့ဖြစ်ပါသည်။ ကရင်လူမျိုး အိမ်ထောင်စု (၁၁၀) စုတွင် အမျိုးသား (၂၂၆)ဦးနှင့် အမျိုးသမီး (၂၆၀)ဦး စုစုပေါင်း (၄၈၆)ဦး ရှိပါသည်။ မွန်၊ရှမ်း၊ရခိုင်၊ချင်း လူမျိုး အိမ်ထောင်စု (၂၇)စုတွင် အမျိုးသား (၇၀)ဦးနှင့် အမျိုးသမီး (၇၁)ဦး စုစုပေါင်း (၁၄၁)ဦး ရှိပါသည်။ ဗမာလူမျိုး အိမ်ထောင်စု (၁၂၅) စုတွင် အမျိုးသား (၂၂၀) ဦးနှင့် အမျိုးသမီး (၂၉၆) ဦး စုစုပေါင်း (၅၁၆) ဦး၊ တမီးလ်လူမျိုး အိမ်ထောင်စု (၁၄) စုတွင် အမျိုးသား (၂၄) ဦးနှင့် အမျိုးသမီး (၃၉) ဦး စုစုပေါင်း (၆၃) ဦးရှိပါသည်။

၄.၄။ ထိခိုက်လွယ်သောအိမ်ထောင်စုများအရေအတွက်

နဘူးကျေးရွာကျေးရွာတွင် သက်ကြီးရွယ်အို (၆၅နှစ် နှင့် အထက်) (၆၂) ဦး၊ မသန်စွမ်း (၁၅) ဦးတို့ရှိ ပါသည်။

၄.၅။ ကျေးရွာတွင်းရှိအထောက်အပံ့ရရှိနိုင်သော အဆောက်အအုံများ

နဘူးကျေးရွာတွင် မူကြိုကျောင်း (၁)ကျောင်း၊ အထက်တန်းကျောင်း (၁)ကျောင်း၊တိုက်နယ်ဆေးရုံ၊ ကျန်းမာရေးဌာန၊ ဘုန်းကြီးကျောင်း (၁)ကျောင်း၊ စေတီ၊ ဟိန္ဒူဘုရားကျောင်းတို့ရှိပါသည်။

၄.၆။ ကျေးရွာသူ/သားများ၏ အဓိက စီးပွားရေးလုပ်ငန်းများ

ရွာသူ/သားများ၏ အဓိကစီးပွားရေးမှာ စိုက်ပျိုးရေးလုပ်ငန်းဖြစ်ပါသည်။ စိုက်ပျိုးရေးတွင် လယ်စိုက်ပျိုး လုပ်ကိုင်သူနှင့် ဥယျာဉ်စိုက်ပျိုးသူများဖြစ်ပါသည်။

၄.၇။ ကျေးရွာတွင်းပိုင်ဆိုင်မှု၊ မြေယာဧရိယာနှင့် သဘာဝသယံဇာတများ

လယ်/ယာမြေ၊ ဥယျာဉ်မြေ၊ လက်တွန်းထွန်စက်၊ ကား၊ မော်တော်ဆိုင်ကယ်၊ အသေးစားအိမ်ဆိုင်များ၊ ထော်လာဂျီ၊ အပ်ချုပ်စက်၊ စက်တပ်လှေ၊ မြက်ရိတ်စက်၊ ရေတွင်း၊ ခိုင်းနွားတို့ရှိပါသည်။

၄.၈။ ကျေးရွာတွင်းအခြားသက်ဆိုင်သော သတင်းအချက်အလက်များ

အုပ်ချုပ်ရေးအဖွဲ့၊ ကျောင်းကော်မတီ၊ ဂေါပကအဖွဲ့၊ အိုးသူကြီးအဖွဲ့၊ သာရေး/နာရေးအဖွဲ့၊ အမျိုးသမီးရေးရာအဖွဲ့၊ လူငယ်အဖွဲ့တို့သည်ကျေးရွာတွင်းတည်ရှိသော အဖွဲ့အစည်းများဖြစ်ပါသည်။
ကျေးရွာပြင်ပရှိ အဖွဲ့အစည်းများနှင့် ဌာနများနှင့် လည်းချိတ်ဆက်မှုရှိပါသည်။ အုပ်ချုပ်ရေးဦးစီးဌာန၊လဝက၊ မီးသတ်၊ ရဲစခန်း၊မြန်မာ့စီးပွားရေးဘဏ်၊မ.ဘ.သ အဖွဲ့၊ ပြည့်သူဆေးရုံ၊ SDC တို့နှင့် ချိတ်ဆက်မှုရှိပါသည်။

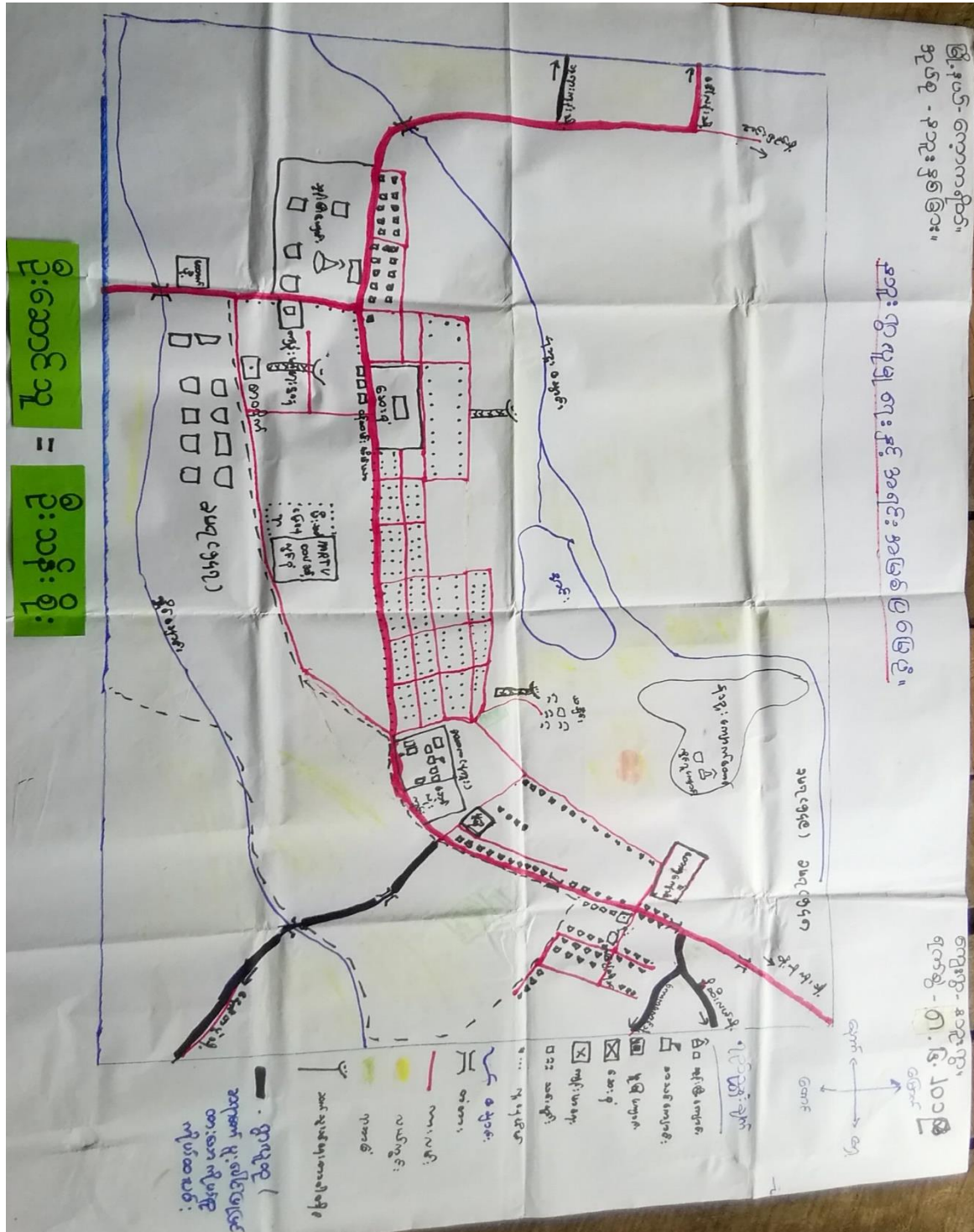
၅။ လူထုပူးပေါင်းပါဝင်သော လူမှုဆန်းစစ်ခြင်းနှင့် အကဲဖြတ်ခြင်းလုပ်ငန်းစဉ် အကျဉ်းချုပ်ဇယား

နေ့စွဲ	အသုံးပြုခဲ့သော PRA Tool များ	အစည်းအဝေးတွင် ပါဝင်ဆွေးနွေးသူများ			အဓိကဆွေးနွေးချက်များ
		ကျား	မ	ပေါင်း	
၈.၆.၂၀၁၉	လူမှုရေးနှင့် အရင်းအမြစ်ပြ မြေပုံ (Social & Recourse Map)	၁၄	၁၀	၂၄	စိုက်ပျိုးရေးလုပ်ငန်း၊ နိုင်ငံခြား(ထိုင်း) ရွှေ့ပြောင်း လုပ်ကိုင်သူများခြင်း။
၈.၆.၂၀၁၉	ရာသီခွင်ပြ - ပြက္ခဒိန် (Seasonal Calendar)	၉	၂၀	၂၉	မွေးမြူရေးလုပ်ငန်း၊ ဝင်ငွေနည်းပါးခြင်း၊ သောက် သုံးရေရှားပါးခြင်း၊ လမ်းပန်းဆက်သွယ်ရေး၊ ကျန်းမာရေး၊ ပွဲတော်ရက်များ။
၈.၆.၂၀၁၉	ဥစ္စာနေကြွယ်ဝမှုအဆင့် (Wealth Ranking)	၁၄	၁၀	၂၄	အဆင်မပြေသောအိမ်ထောင်စု (၂၀)စု၊ အလုပ် အကိုင်ရှားပါးခြင်း၊ ကျန်းမာရေး၊ ပညာရေး။
၈.၆.၂၀၁၉	ပင့်ကူအိမ်သုံးသပ်ခြင်း (Spider Diagram)	၈	၁၅	၂၃	ပညာတတ်မြောက်မှု၊ ဝင်ငွေနည်းပါးခြင်း၊ အလုပ် အကိုင်အခွင့်အလမ်းရှားပါးခြင်း၊ အမျိုးသမီးများ ဝင်ငွေရအလုပ်အကိုင်မရှိခြင်း၊ ကျန်းမာရေး။
၈.၆.၂၀၁၉	ပိုင်ဆိုင်မှုသုံးသပ်ခြင်း (Asset Mapping)	၉	၂၀	၂၉	အပ်ချုပ်စက် အမျိုးသမီးများ သုံးစွဲမှုများသည်။ လက်တွန်းထွန်စက်၊ ထော်လာဂျီ၊ မြက်ရိတ်စက်၊ စက်တပ်လှေ၊ အမျိုးသားများ သုံးစွဲမှုများသည်။ ဆိုင်ကယ်၊ ကား၊ ရေတွင်း၊ ဘုန်းကြီးကျောင်း၊ လယ်၊ နွား တို့ကို အမျိုးသား၊ အမျိုးသမီးတို့က သုံးစွဲကြသည်။
၈.၆.၂၀၁၉	အဖွဲ့အစည်းချိတ်ဆက်မှု (Veen Diagram)	၈	၁၅	၂၃	ကျေးရွာတွင်း အုပ်ချုပ်ရေးအဖွဲ့မှ ဩဇာလွှမ်းမိုး၊ ကျေးရွာပြင်ပတွင် အထွေထွေအုပ်ချုပ်ရေး ဦးစီးဌာန၊ ပြည်သူ့ဆေးရုံ၊ မီးသတ်အဖွဲ့၊ မဘာသာ၊ လဝက၊ မြန်မာ့စီးပွားရေးဘဏ်၊ ရဲစခန်းနှင့် SDC ကျန်းမာရေးအဖွဲ့ တို့က လွှမ်းမိုးမှုများသည်။

၆။ ကျေးရွာဖွံ့ဖြိုးရေးအစီအစဉ်အတွက်အသုံးပြုသော PRA Tool တစ်ခုချင်းစီ၏ သုံးသပ်ချက်များ

၆.၁။ ကျေးရွာလူမှုရေးနှင့် အရင်းအမြစ်ပြမြေပုံ (Social and Resource Map)

နဘူးကျေးရွာ၏ လူမှုရေးနှင့် အရင်းအမြစ်ပြမြေပုံ (Social and Resource Map)



နဘူးကျေးရွာ လူမှုရေးနှင့်အရင်းအမြစ်ပြု မြေပုံ၏ ဆွေးနွေးခြင်းနှင့် ဆန်းစစ်ခြင်း

အရင်းအမြစ်ဖြေဖြေ

(ဆွေးနွေးခြင်းနှင့် ဆန်းစစ်ခြင်း)

ကျေးရွာ - နဘူး

ဒီဂရီယယ် - ကော့ကရိတ်

ရာဇ်စု - နဘူးနတ်ခြား

ရက်စွဲ - ၈.၆.၁၇

- နောင်တမဲ့ - နဘူးရွာချင်း ဆက်သွယ် အား

ကျေးရွာလူထု နှင့် ဆရာတော် များကို ဆောင်

ဖိဖြူလုပ် ဖြေဖြေ နိုင်ခဲ့သည်။

- မူတိုကျောင်း နှင့် ဆရာတော် အား အား

ဆောင်မှာ ဖြေဖြေ နိုင်ခြင်းပျော်ပါ။

- နဘူးတိုက်နယ်ဆေးရုံ အား ဖြေဖြူ

ဖြေဖြေ နိုင်ခဲ့သည်။ သာ ပရိယာယ်လုပ်

ဆောင်လုပ် နိုင်ရာ နေရာ ဆောင်လုပ်

ဆောင်လုပ် နိုင်ခဲ့သည်။

- ရွာတွင်းလမ်းများ ကျေလွှတ် နှင့် တာဝန်

ဆောင်တာဝန် အဆင့်မြှင့်တင်ပေးသည်။

ပိုင်ဆွယ်ရေးသူ ကျား (၃)

မိ (၁)

မိန်းမ (၃)

၆.၃။ ဥစ္စာနေကြွယ်ဝမှုအဆင့်သတ်မှတ်ခြင်း (Wealth Ranking)

နဘူးကျေးရွာ၏ ဥစ္စာနေကြွယ်ဝမှုအဆင့်သတ်မှတ်ခြင်းပြဇယား

၆.၃.၂။ ဥစ္စာနေကြွယ်ဝမှုအဆင့်သတ်မှတ်ခြင်း (Wealth Ranking) နဘူးကျေးရွာ၏ ဥစ္စာနေကြွယ်ဝမှုအဆင့်သတ်မှတ်ခြင်းပြဇယား		၆.၃.၂။ ဥစ္စာနေကြွယ်ဝမှုအဆင့်သတ်မှတ်ခြင်း (Wealth Ranking) နဘူးကျေးရွာ၏ ဥစ္စာနေကြွယ်ဝမှုအဆင့်သတ်မှတ်ခြင်းပြဇယား	၆.၃.၂။ ဥစ္စာနေကြွယ်ဝမှုအဆင့်သတ်မှတ်ခြင်း (Wealth Ranking) နဘူးကျေးရွာ၏ ဥစ္စာနေကြွယ်ဝမှုအဆင့်သတ်မှတ်ခြင်းပြဇယား
၆.၃.၂။ ဥစ္စာနေကြွယ်ဝမှုအဆင့်သတ်မှတ်ခြင်း (Wealth Ranking) နဘူးကျေးရွာ၏ ဥစ္စာနေကြွယ်ဝမှုအဆင့်သတ်မှတ်ခြင်းပြဇယား	၆.၃.၂။ ဥစ္စာနေကြွယ်ဝမှုအဆင့်သတ်မှတ်ခြင်း (Wealth Ranking) နဘူးကျေးရွာ၏ ဥစ္စာနေကြွယ်ဝမှုအဆင့်သတ်မှတ်ခြင်းပြဇယား	၆.၃.၂။ ဥစ္စာနေကြွယ်ဝမှုအဆင့်သတ်မှတ်ခြင်း (Wealth Ranking) နဘူးကျေးရွာ၏ ဥစ္စာနေကြွယ်ဝမှုအဆင့်သတ်မှတ်ခြင်းပြဇယား	၆.၃.၂။ ဥစ္စာနေကြွယ်ဝမှုအဆင့်သတ်မှတ်ခြင်း (Wealth Ranking) နဘူးကျေးရွာ၏ ဥစ္စာနေကြွယ်ဝမှုအဆင့်သတ်မှတ်ခြင်းပြဇယား

နဘူးကျေးရွာ ဥစ္စာနေကြွယ်ဝမှုအဆင့်သတ်မှတ်ခြင်း၏ ဆွေးနွေးခြင်းနှင့် ဆန်းစစ်ခြင်း

ဇွဲ.နယ် - ကေကလိုင်
 အုပ်စု - နဘူးဒွဲဒွဲ
 ဥစ္စာနေ ကြွယ်ဝမှု အဆင့် သတ်မှတ်ချက်အရ ယား၊
 ဆွေးနွေးခြင်း၊ ဖွဲ့စည်းခြင်း၊ စီစဉ်ခြင်း၊ ဆန်းစစ်ခြင်း

- ဥစ္စာနေ ကြွယ်ဝမှု အဆင့် များ ၁၁ နှစ်
 ဖြစ်သောအခါ အခြား နယ်ပယ် မရှိပါ။

- အချို့သော ဖိအားများ များ ၁၁ နှစ် သက်သက်၊
 အိမ်ထောင်စုအဖွဲ့ ဖြစ်သောအခါ များ
 ရှိပါသည်။

- အထူး အခြား နယ်ပယ် များ မရှိပါ။


- ဤ အခြား နယ်ပယ် သား၊ ကျား၊ ငှက်၊
 သား များ ကမ္ဘာ ကျော် အဆင့် ဖြစ်
 များ ရှိ သာ သည်။ ၎င်း တို့ သည် အထူး
 အကျ အဆင့် ဖြစ် မရှိပါ။

တစ်ဆက်တည်း - ဦးနှိုးပေးခြင်း

ပါဝင်ဆွေးနွေးခြင်း (၁၄)
 (၂) = ပေါင်း (၁၄)

၆.၄။ ကျား-မ ပင့်ကူအိမ်သုံးသပ်ခြင်း (Spider Diagram)

နည်းကျေးရွာ၏ ပင့်ကူအိမ်သုံးသပ်ခြင်း ပုံစံ



နည်းကျေးရွာ ပင့်ကူအိမ်သုံးသပ်ခြင်း၏ ဆွေးနွေးခြင်းနှင့် ဆန်းစစ်ခြင်း

မြို့နယ် - ကော့ကရိတ်
 အုပ်စု - နှစ်စု ခုနစ်ခြား
 ယေဘုယျအားဖြင့် သတ်ခြင်း
 ဆွေးနွေးခြင်း နှင့် ဆန်းစစ်ခြင်း

ကျေးကွဲ - နှစ်စု
 လက်ခံ - ၈.၆.၁၉

* စာမျိုးသား/စာမျိုးသမီး တို့၏လုပ်ဆောင်ချက် များ ခွဲခြား
 ထားသောကြောင့် စာမျိုးသား/စာမျိုးသမီး များ
 ကမ္ဘာ့ကုန်ကုန် ကွဲပြားသွားသည်။ (ကျေးလက် စာပေ အပေါ်
 ကျ ကွဲပြားမှုလည်းရှိသည်။)

* ဒိန်ခေါ် မှု စာပေဖြင့် နားလည်မှု ယူရာတွင် / လုပ်ကားခကွာ
 ခြားခြင်း၊ စာပေကွာခြင်း၊ စာမျိုး၊ တိုင်းပင်ညှိနှိုင်းမှုများ
 ရှိသည်။

* စာမျိုးသမီး များကို စာပေဖြင့် ဆွဲခေါ်ပျဉ်စိန်ခေါ် မှုများ
 ပြောင်းလဲနိုင်မည်။

* စာမျိုးသမီးစာပေအပြင်၊ စာမျိုးသားစာပေ၊ စာပြင် များ
 ပြီးစေရန် ညှိနှိုင်းပြောဆိုခြင်း လာနိုင်မည်။

၂၀၁၆ ခုနှစ် ဇူလိုင်လ ၁၆ ရက် (၁၆)
 ၂၀၁၆ ခုနှစ် ဇူလိုင်လ ၁၆ ရက် = ရက်စွဲ (၁၆)

၆.၅။ ပိုင်ဆိုင်မှုသုံးသပ်ခြင်း (Asset Mapping)

နဘူးကျေးရွာ၏ ပိုင်ဆိုင်မှုသုံးသပ်ခြင်း ပြဇယား

မြို့နယ် - ကျောက်စိမ်း
ရက်စွဲ - ၈.၆.၂၀၁၉

ကျေးရွာ - နဘူးကျေး

အရင်းအမြစ် သုံးစွဲမှု မှီခိုမှု ပြဇယား။

အရင်းအမြစ်	ကျား	မ	ကျား + မ
ထွန်စက်	✓		✓
ဆိုင်ကယ်			✓
ကား			✓
မွေးမြူရေး ထိန်းသိမ်းရေး			✓
ဖုန်း			✓
ရေတွင်း			✓
စာသင်ကျောင်း			✓
ချောင်း			✓
ဆိုဗာ			✓
လယ်ယာ			✓
တစ်ပိုင်တစ်နိုင် (ဆိပ်ပျိုး)			✓
ကောလုံး ကွင်း			✓
ဘုန်းကြီးကျောင်း			✓
ဝါဆိုပိုင် (မီး ဘုန်းကြီးကျောင်း)			✓
အယ်ချပ်စက်		✓	✓

နဘူးကျေးရွာ ပိုင်ဆိုင်မှုသုံးသပ်ခြင်းပြဿနာ၏ ဆွေးနွေးခြင်းနှင့် ဆန်းစစ်ခြင်း

မြို့နယ် - ကော့ကရိတ်
 နယ်စပ် - နဘူး ခုနစ်မိုင်
 ရက်စွဲ - ၈.၆.၇၉

ကျေးရွာ - ၇၈ - ၈၃
 ၇၈ - ၈.၆.၇၉

ကျေးရွာ - ၈၃ မိုင်အထိ သတ်မှတ်ခြင်း
 ကျေးရွာ - ၈၃ မိုင်အထိ သတ်မှတ်ခြင်း

* ကျေးရွာ - သစ်၊ သီးသန့်၊ ကျေးရွာ - ကျေးရွာ၊ ကျေးရွာ

ကျေးရွာ - ကျေးရွာ (ကျေးရွာ)

* ကျေးရွာ - သစ်၊ သီးသန့်၊ ကျေးရွာ - ကျေးရွာ၊ ကျေးရွာ

ကျေးရွာ - ကျေးရွာ (ကျေးရွာ)

* ကျေးရွာ - ကျေးရွာ၊ ကျေးရွာ - ကျေးရွာ၊ ကျေးရွာ

ကျေးရွာ - ကျေးရွာ၊ ကျေးရွာ - ကျေးရွာ၊ ကျေးရွာ

* ကျေးရွာ - ကျေးရွာ၊ ကျေးရွာ - ကျေးရွာ၊ ကျေးရွာ

ကျေးရွာ - ကျေးရွာ၊ ကျေးရွာ - ကျေးရွာ၊ ကျေးရွာ

* ကျေးရွာ - ကျေးရွာ၊ ကျေးရွာ - ကျေးရွာ၊ ကျေးရွာ

ကျေးရွာ - ကျေးရွာ၊ ကျေးရွာ - ကျေးရွာ၊ ကျေးရွာ

* ကျေးရွာ - ကျေးရွာ၊ ကျေးရွာ - ကျေးရွာ၊ ကျေးရွာ

ကျေးရွာ - ကျေးရွာ၊ ကျေးရွာ - ကျေးရွာ၊ ကျေးရွာ

* ကျေးရွာ - ကျေးရွာ၊ ကျေးရွာ - ကျေးရွာ၊ ကျေးရွာ

ကျေးရွာ - ကျေးရွာ၊ ကျေးရွာ - ကျေးရွာ၊ ကျေးရွာ

၆.၆။ အဖွဲ့အစည်းချိတ်ဆက်မှုဇယား (Venn diagram)

နဘူးကျေးရွာ၏ အဖွဲ့အစည်းချိတ်ဆက်မှုဇယားပြပုံ



နည်းကျေးရွာ အဖွဲ့အစည်းချိတ်ဆက်မှုလမ်းညွှန်ဆွေးနွေးခြင်းနှင့် ဆန်းစစ်ခြင်း

ဤနယ် - ဝေးကွာ
 အုပ်စု - ၃၁ နှစ်ခြား၊
 ဈေးကွက် - ၃၁ နှစ်၊
 လက်ခံ - ၈. ၆. ၇၉

အဖွဲ့အစည်း ချိတ်ဆက် မှု
 ဆွေးနွေးခြင်း နှင့် ဆန်းစစ်ခြင်း

- အုပ်ချုပ်ရေး၊ ဖိနပ်ဖိခြင်း၊ နယ်လုပ်ငန်း၊ သူ့အဖွဲ့အစည်း
 ဝေးကွာမှု၊ များသည့် လူမှုရေး၊ အသားရေး များ
 တွင် အစီအစဉ် ဆောင်

- ကျေးဇူးတော် ဖိခြင်း၊ စပျစ်စက်၊ နယ်လုပ်ငန်း ဖိခြင်း၊
 နယ်၊ မူကြို ဝေးကွာမှု၊ စပျစ်စက် နယ် များ တွင် နယ်
 သစ် များ ပါဝင်

- ကျေးဇူးတော် ဖိခြင်း နှင့် လုပ်ငန်း များ တွင် အုပ်ချုပ်ရေး
 အဖွဲ့ မှ နယ် ဖိ ဆောင်

- နယ်လုပ်ငန်း အစည်း များ သည့် အုပ်စု နယ်လုပ်ငန်း
 များ တွင် ဆွေးနွေး ဆောင်ရွက် သည်

- လူမှုပတ်ဝန်းကျင် အစည်း သည့် အစည်း တွင် ဆွေးနွေး နယ်
 များ တွင် နယ်လုပ်ငန်း ဆွေးနွေး
 ပါဝင် ဆွေးနွေး နယ် ကျား () လေး သည်
 မ (၁၈) = လေး (၁၈

၇။ ကော်မတီဝင်များရွေးချယ်ခြင်းနှင့်ကျေးရွာဖွံ့ဖြိုးရေးအစီအစဉ်ဆောင်ရွက်မှု မှတ်တမ်းဓာတ်ပုံ



၈။ ကျေးရွာကော်မတီဝင်များစာရင်း

စဉ်	အမည်	ကျား	မ	ရာထူး / တာဝန်
ကျေးရွာစီမံကိန်းအထောက်အကူပြု ကော်မတီ				
၁။	ဦးတင်စိုး	ကျား		ဥက္ကဋ္ဌ
၂။	ဒေါ်ခိုင်သဇင်		မ	ဥက္ကဋ္ဌ
ဝယ်ယူရေးဆပ်ကော်မတီ				
၁။	ဦးခွန်ကိုကျော်	ကျား		ခေါင်းဆောင်
၂။	ဦးစိုင်းဝဏ္ဏစိုး	ကျား		အဖွဲ့ဝင်
၃။	ဒေါ်သန်းသန်းမြင့်		မ	အဖွဲ့ဝင်
ကျေးရွာငွေစာရင်းကိုင်				
၁။	စိုင်းပွန်စိုင်းလုံ	ကျား		
စောင့်ကြည့်ကြီးကြပ်ရေးဆပ်ကော်မတီ				
၁။	ဦးရွှေလှ	ကျား		ခေါင်းဆောင်
၂။	ဦးသန်းစိုး	ကျား		အဖွဲ့ဝင်
၃။	ဒေါ်ဝင်းနွဲ့		မ	အဖွဲ့ဝင်
လုပ်ငန်းလည်ပတ် ပြုပြင်ထိန်းသိမ်းရေး ဆပ်ကော်မတီ				
၁။	ဦးထွန်းထွန်းလေး	ကျား		ခေါင်းဆောင်
၂။	ဦးခွန်အောင်မျိုး	ကျား		အဖွဲ့ဝင်
၃။	ဒေါ်ချမ်းအေးပို		မ	အဖွဲ့ဝင်
ဝေဖန်အကြံပြု တိုင်ကြားဖြေရှင်းရေး ကိုယ်စားလှယ်				
၁။	ဒေါ်သန်းဌေး		မ	
၂။	ဦးရွှေညွန့်	ကျား		
ကျေးရွာစေတနာ့ဝန်ထမ်းများ				
၁။	စောအောင်နိုင်မိုး	ကျား		
၂။	ဒေါ်ဆွေဆွေမာ		မ	

၉။ ကျေးရွာအခြေခံအချက်အလက် ပုံစံ ၈ - ၁ (PC - 1)

ပုံစံ - ၈ - ၁ ကျေးရွာအခြေခံအချက်အလက်များ (Form PC 1)

လယ်ဥယျာဉ်များ
 ကျေးရွာတစ်ရွာသို့ ပထမဆုံးမိတ်ဆက်ခရီးသွားရောက်သောအခါ
 လူထုစည်းရုံးရေးမှူးသည် ကျေးရွာခေါင်းဆောင်များအားကျေးရွာအချက်အလက်များကိုမေတ္တာရပ်ခံ၍တောင်းခံရသည်။ ဤအချက်အလက်
 ဤအချက်အလက်များကိုစီမံကိန်းမိတ်ဆက်အစည်းဝေးပတ်ဝန်းကျင်တောင်းခံရမည်။ စီမံကိန်းမိတ်ဆက်အစည်းဝေးတွင်
 လူထုစည်းရုံးရေးမှူးသည် ဤအချက်အလက်များအား စစ်ဆေးပြီး မှန်ကန်အောင်ပြုလုပ်ရမည်။ ပြီးနောက်တွင် လူထုစည်းရုံးရေးမှူးမှ
 သတင်းအချက်အလက်ထံသို့ Tablets မှ တဆင့် ဖြည့်သွင်းရမည်။

ကျေးရွာခေါင်းဆောင် အမည် ဦးစောဦးလင်း	ကျေးရွာခေါင်းဆောင်၏ စုန်းနံပါတ် ၀၉ ၂၆ ၂၇၉ ၈၁၅၈	လူထုစည်းရုံးရေးမှူး၏အမည် ဦးကျော်လင်း
ပြည်နယ်၊ တိုင်းဒေသကြီး ကချင်	မြို့နယ် ကျောက်တိုင်	ကျေးရွာအုပ်စု ဒုတိယ(၅)ဒါ
	ကျေးရွာ ၂၁၅၅	

တေး လူဦးရေ

လူမျိုးစု	အိမ်ထောင်စုအရေအတွက်	ကိုးကွယ်သည့်ဘာသာ	အိမ်ထောင်စုအရေအတွက်
လူမျိုးစု (၁) ကချင်	100	ဘာသာ(၁) ဗုဒ္ဓ	244
လူမျိုးစု (၂) ဗမာ	123		
လူမျိုးစု (၃) တနင်္သာရီ	16		
လူမျိုးစု (၄) ရှမ်း	2	ဘာသာ(၂) ဗုဒ္ဓယုန်	1
လူမျိုးစု (၅) မွန်	15		
လူမျိုးစု (၆) ကျိပ်	2	ဘာသာ(၃) ယိဇုန်	16
လူမျိုးစု (၇) ခွေး	1		
လူမျိုးစု (၈) ဖာအိုရ်	2		
လူမျိုးစုရော-----		ဘာသာရော-----	
အခြား			
	အရေအတွက်		
မသန်စွမ်းသူများ	10	:	
သက်ကြီးရွယ်အိုများ (၆၅ နှစ် နှင့် အထက်)	30		
စစ်ဘေးရှောင်	0		

လူဦးရေ	အမျိုးသား(အရေအတွက်)	အမျိုးသမီး(အရေအတွက်)	စုစုပေါင်းအရေအတွက်
	626	662	1288
လူမျိုးစု (၁) - ကရင်	259	270	529
လူမျိုးစု (၂) - ဗမာ	269	281	550
လူမျိုးစု (၃) - တရုတ်	30	41	71
လူမျိုးစု (၄) - ငါးစိ	5	3	8
လူမျိုးစု (၅) - မြန်မာ	51	54	105
လူမျိုးစု (၆) - ၇၂၆	5	6	11
လူမျိုးစု (၇) - ၁၉၈	3	4	7
လူမျိုးစု (၈) - ၀၉၅၇	4	3	7
အိမ်ထောင်ဦးစီး	224	37	261

(ခ) အခြေခံအဆောက်အအုံ အသုံးအဆောင်များ

တည်ဆောက်ခြင်း	အမှတ် ခြံပိ	ကျန်းမာရေး	အမှတ် ခြံပိ	ဘာသာရေးအဆောက် အအုံများ	အမှတ် ခြံပိ
အထက်တန်းကျောင်း	<input checked="" type="checkbox"/>	ဆေးရုံ	<input checked="" type="checkbox"/>	စေတီ	<input checked="" type="checkbox"/>
အလယ်တန်းကျောင်း	<input type="checkbox"/>	ကျန်းမာရေးဌာန	<input checked="" type="checkbox"/>	ဘုန်းကြီးကျောင်း	<input checked="" type="checkbox"/>
မူလတန်းကျောင်း	<input type="checkbox"/>	ကျန်းမာရေးဌာနခွဲ	<input type="checkbox"/>	ဟိန္ဒူဘုရားကျောင်း	<input checked="" type="checkbox"/>
ပုထိုးကျောင်း	<input checked="" type="checkbox"/>	ဆေးပေးခန်း	<input type="checkbox"/>	ရေစိုက်ယာန်ကျောင်း	<input type="checkbox"/>
အခြား	<input type="checkbox"/>	အခြား	<input type="checkbox"/>	ဗလီ	<input type="checkbox"/>
				အခြား	<input type="checkbox"/>
မှတ်ချက်		မှတ်ချက်		မှတ်ချက်	

(ဂ) ကျွမ်းကျင်သူများမှတ်တမ်း (ကျေးရွာတွင်နေထိုင်သော သို့မဟုတ် တခြားရွာမှလာရောက်သောကျွမ်းကျင်သူများ)

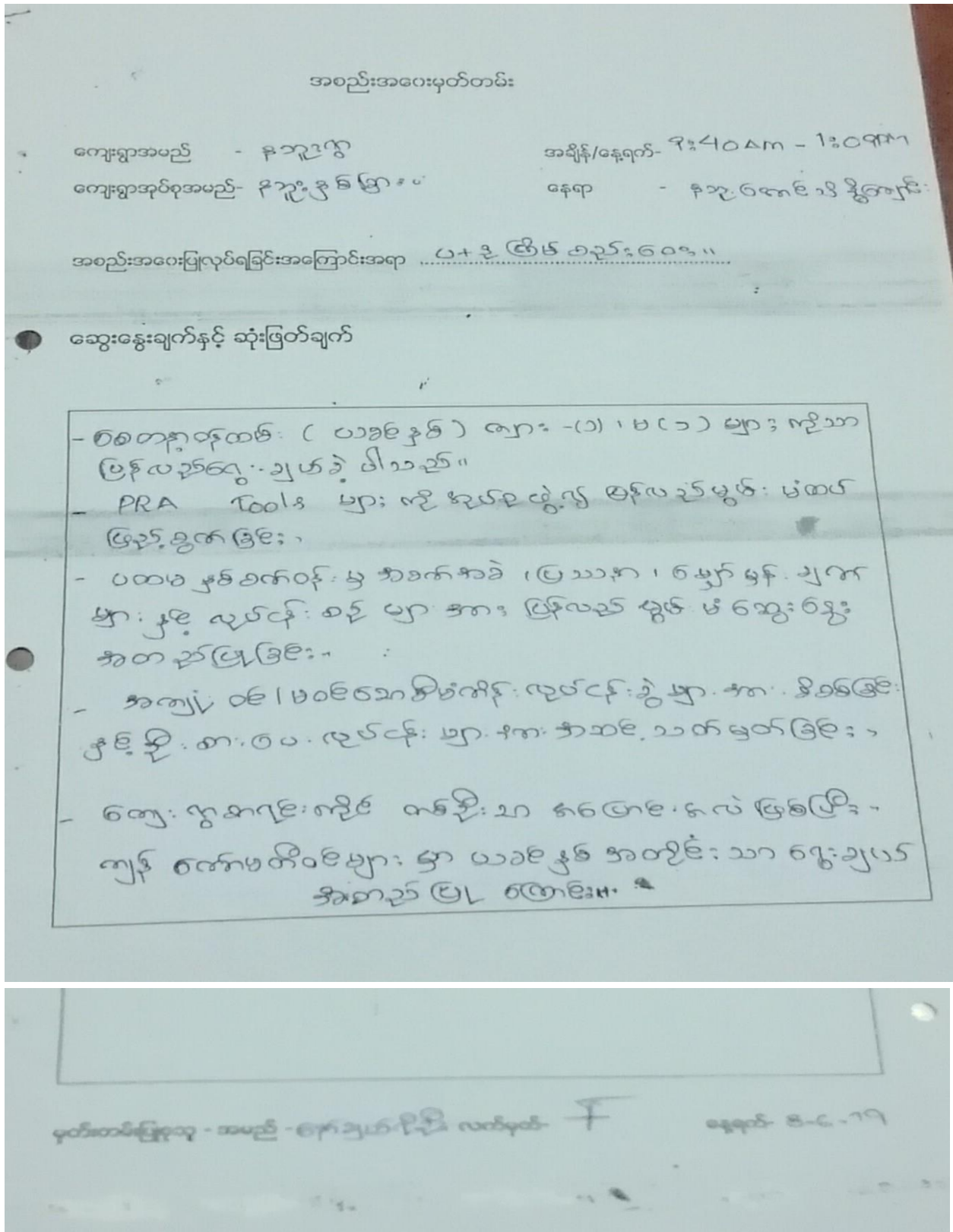
	(၁) စာသင်ကျောင်း		(၂) ကျန်းမာရေး			(၃) လက်မှုပညာရှင်		
	ရွာတွင်နေထိုင်သူ	အခြားရွာမှလာသူ		ရွာတွင်နေထိုင်သူ	အခြားရွာမှလာသူ		ရွာတွင်နေထိုင်သူ	အခြားရွာမှလာသူ
မူလတန်းပြဆရာ/မ	<input checked="" type="checkbox"/>	<input checked="" type="checkbox"/>	ဆရာဝန်	<input type="checkbox"/>	<input checked="" type="checkbox"/>	လက်သမား	<input checked="" type="checkbox"/>	<input checked="" type="checkbox"/>
အထက်တန်းပြဆရာ/မ	<input checked="" type="checkbox"/>	<input checked="" type="checkbox"/>	လက်ထောက်ကျန်းမာရေးပုဂ္ဂိုလ်	<input checked="" type="checkbox"/>	<input type="checkbox"/>	ယန်ချ	<input checked="" type="checkbox"/>	<input checked="" type="checkbox"/>
အလယ်တန်းပြဆရာ/မ	<input checked="" type="checkbox"/>	<input checked="" type="checkbox"/>	အဖိုးသမီးကျန်းမာရေးဆရာမ	<input checked="" type="checkbox"/>	<input type="checkbox"/>	လျှပ်စစ်ကျွမ်းကျင်ပညာရှင်	<input checked="" type="checkbox"/>	<input type="checkbox"/>
မူကြံဆရာ/မ	<input checked="" type="checkbox"/>	<input type="checkbox"/>	သားရွားဆရာမ	<input checked="" type="checkbox"/>	<input checked="" type="checkbox"/>	ရေပိုက်သွယ်သူ	<input checked="" type="checkbox"/>	<input type="checkbox"/>
အခြား	<input type="checkbox"/>	<input type="checkbox"/>	ပြည်သူ့ကျန်းမာရေးလုပ်သား	<input checked="" type="checkbox"/>	<input type="checkbox"/>	တက်ပြင်ဆရာ	<input checked="" type="checkbox"/>	<input type="checkbox"/>
မှတ်ချက်			မှတ်ချက်				မှတ်ချက်	

(ဃ) ကျေးရွာသို့ ရောက်ရှိနိုင်သည့်လမ်းအခြေအနေ / ကျေးရွာတစ်ရွာသည် ၎င်း၏ကျေးရွာအုပ်စုနှင့် ဆက်သွယ်ထားသောလမ်းအခြေအနေ (အောက်ပါတို့ကို ဝိုင်းပါ)

- ကျောက်ကြမ်းလမ်း ကတ္တရာလမ်း ကွန်ကရစ်လမ်း မော်တော်ဆိုင်ကယ်လမ်း
- ကျောက်ခင်းလမ်း ခြေသားလမ်း လူသွားလမ်း အခြား _____

- (င) ကျေးရွာဖွံ့ဖြိုးမှုစီမံချက် ဝိုင်းပါ
- (၁) လူထုထုတ်ပြန်စီမံကိန်းမစတင်မှီ ဤကျေးရွာတွင်ကျေးရွာဖွံ့ဖြိုးမှု စီမံချက်ရှိခဲ့ပါသလား? ရှိပါသည်/မရှိပါ/မသိပါ
- (၂) ရှိခဲ့ပါလျှင် ဤစီမံချက်ကို မည်သည့် ခုနှစ်တွင်ပြင်ဆင်ခဲ့ပါသနည်း? နှစ်-----/မသိပါ
- (၃) ဤစီမံချက်ကို ခြုံငုံနယ်မှအတည်ပြုခဲ့ပါသလား? ပြုခဲ့ပါသည်/မပြုခဲ့ပါ /မသိပါ

၁၂။ ကျေးရွာပထမအကြိမ်၊ ဒုတိယအကြိမ် အစည်းအဝေးမှတ်တမ်း



၁၃။ ကဏ္ဍအလိုက်အနှစ်ချုပ်ဖော်ပြချက်

၂၀၂၀ ခုနှစ် (၂၀၁၈-၂၀၁၉) ခုနှစ်

ကဏ္ဍအလိုက် အနှစ်ချုပ်ဖော်ပြချက်

ကဏ္ဍ	စဉ်	လုပ်ငန်းအမျိုးအစား	အထိမြောက် (အမှန်ဖြစ်ရန်)		နှစ်	အောက်ဖွဲ့စည်းပုံအစည်းအဝေး (၀.၆)၂၅၄	မှတ်ချက်
			ကဏ္ဍ	ကဏ္ဍ+၁			
အထိမြောက်အောင်မြင်မှုကဏ္ဍ (လမ်း/တံတား/ရေပေးစနစ်/မီးပေးစနစ်)	၁။	ကွဲစွမ်း ကွန်ကရစ် ရပ်နားရေး စီမံခန့်ခွဲခြင်း		✓	2018+2019		
	၂။	- လှိုင်ကန်ရေ ကန်ဖွဲ့ခြင်း ကျွန်းကျောင်း		✓	2018+2019		
	၃။	လှိုင်ကန်ရေ ကျွန်းကျောင်း		✓	2018+2019		
လူမှုဝိပဿနာကဏ္ဍ (ပညာရေး/ ကျန်းမာရေး နှင့် ဆိုင်ရာအထောက်အပံ့များနှင့် အခြား လိုအပ်ချက်များ)	၁	မူကြမ်းရေး ဖွဲ့ စည်းရေး	✓		2018+2019		
	၂	ကျောင်း ချိတ် ဆွဲခြင်း	✓		2018+2019		
	၃	ကျောင်း ချိတ် ဆွဲခြင်း + ကျန်းမာရေး စီမံခန့်ခွဲခြင်း	✓		2018+2019		
	၄						
	၅						
သင်တန်းပေးပို့ခြင်းကဏ္ဍ (စိုက်ပျိုးရေး/ ဖွေးဖြူရေး နှင့် ဆိုင် ရာ အထောက်အပံ့များ နှင့် အခြား လိုအပ်ချက်များ)	၁။	စိုက်ပျိုးရေး ဖွေးဖြူရေး နည်းပညာပေးခြင်း		✓	2018+2019		
	၂။	စိုက်ပျိုးရေး ဖွေးဖြူရေး နည်းပညာပေးခြင်း		✓	2018+2019		
	၃။	စိုက်ပျိုးရေး ဖွေးဖြူရေး နည်းပညာပေးခြင်း		✓	2018+2019		
သဘာဝဘေးအန္တရာယ် လျော့ပါးရေး ကဏ္ဍ	၁						
	၂						
	၃						
	၄						
	၅						
အခြားကဏ္ဍ (ငှက်အုပ်စုများနှင့် လှိုင်ကန် နယ်မြေ နှင့် အထောက်အပံ့ ပေးဆောင်ရွက်ပေးနိုင်ခြင်းပမာ လုပ်ငန်းများ)	၁	ကျေးရွာအုပ်စုအစည်း ဖွဲ့စည်းခြင်း		✓	2018+2019		
	၂	အစည်းအဝေး	✓		2018+2019		
	၃	စိုက်ပျိုးရေး	✓		2018+2019		
	၄	ကျေးရွာအုပ်စုအစည်း ဖွဲ့စည်းခြင်း		✓	2019		