

ပြည်ထောင်စုသမ္မတ မြန်မာနိုင်ငံတော်အစိုးရ
စိုက်ပျိုးရေး၊မွေးမြူရေးနှင့် ဆည်မြောင်းဝန်ကြီးဌာန
ကျေးလက်ဒေသဖွံ့ဖြိုးတိုးတက်ရေးဦးစီးဌာန



National Community Driven Development Project

လူထုဗဟိုပြုစီမံကိန်း

အင်္ဂပူမြို့နယ် ၊ ရောဂတီတိုင်းဒေသကြီး

ကျေးရွာဖွံ့ဖြိုးရေးအစီအစဉ်



လေးကြီးကျေးရွာအုပ်စု၊မြောက်ကုန်းကျေးရွာ

၂၀၁၈-ခုနှစ်

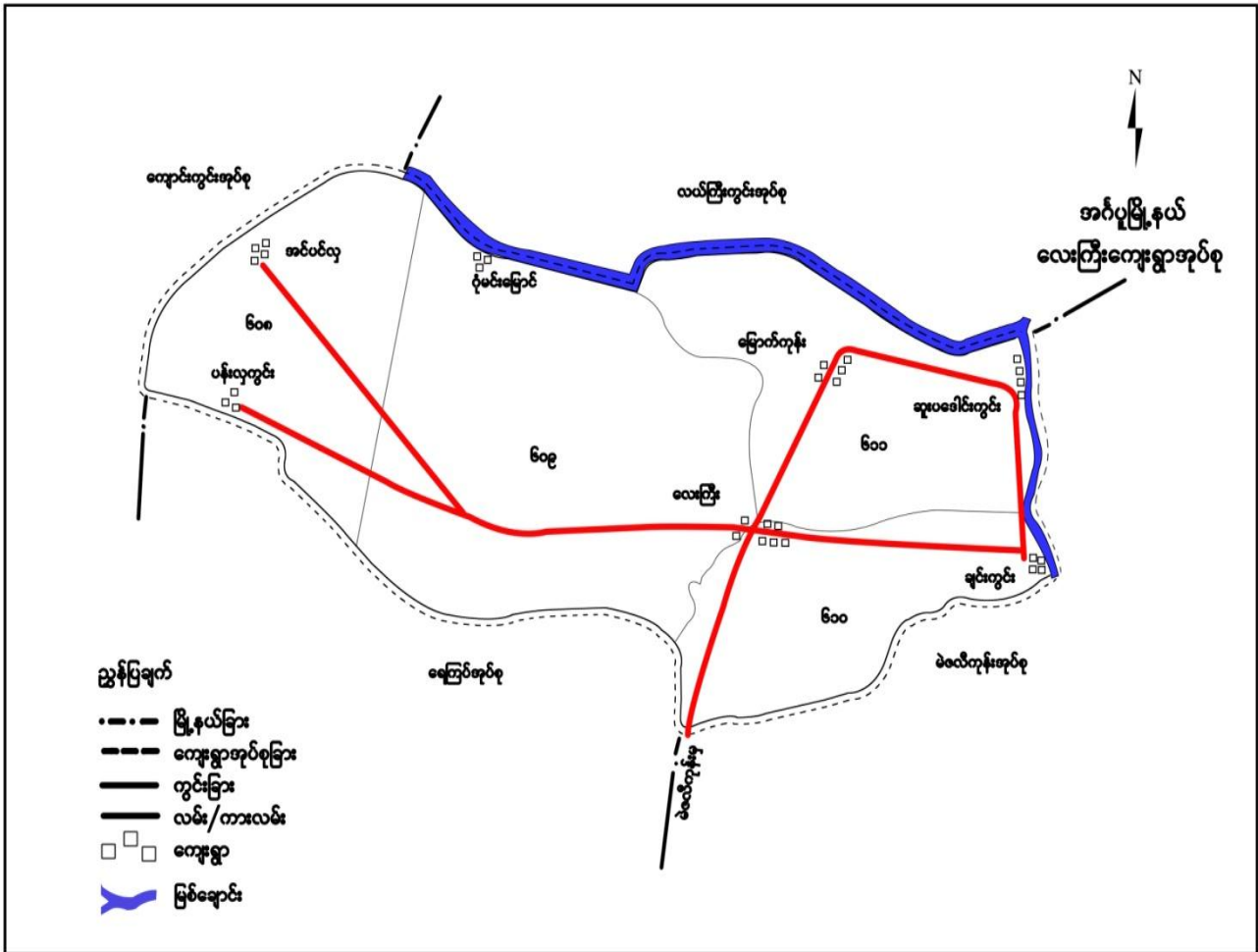
မာတိကာ

အကြောင်းအရာ	စာမျက်နှာ
၁။ အင်္ဂုလိ၊ နယ် အခြေပြမြေပုံ.....	၂
၂။ လေးကြီးကျေးရွာအုပ်စုအခြေပြမြေပုံ.....	၃
၃။ လေးကြီးအုပ်စုတွင်ပါဝင်သော ကျေးရွာများစာရင်း.....	၃
၄။ ကျေးရွာသမိုင်းကြောင်း နှင့် ကျေးရွာအခြေခံအချက်အလက်များ	
၄.၁။ ကျေးရွာသမိုင်းကြောင်း	၄
၄.၂။ ကျေးရွာတွင်းရှိအထောက်အပံ့ရရှိနိုင်သောအဆောက်အအုံများ	၄
၄.၃။ ကျေးရွာသူ/သားများ၏ အဓိကစီးပွားရေးလုပ်ငန်းများ	၄
၄.၄။ ကျေးရွာတွင်းပိုင်ဆိုင်မှု၊ မြေယာဧရိယာနှင့် သဘာဝသယံဇာတများ	၄
၄.၅။ ကျေးရွာတွင်းအခြားသက်ဆိုင်သောသတင်းအချက်အလက်များ	၄
၅။ လူထုပူးပေါင်းပါဝင်သော လူမှုဆန်းစစ်ခြင်းနှင့် အကဲဖြတ်ခြင်းလုပ်ငန်းစဉ် အကျဉ်းချုပ်ဖော်ပြချက်	၅
၆။ ကျေးရွာဖွံ့ဖြိုးရေးအစီအစဉ်အတွက်အသုံးပြုသော PRA TOOL တစ်ခုချင်းစီ၏ သုံးသပ်ချက်များ	
၆.၁။ ကျေးရွာလူမှုရေးနှင့် အရင်းအမြစ်ပြမြေပုံ (Social and Resource Map)	၆-၇
၆.၂။ ရာသီခွင်ပြ-ပြက္ခဒိန် (Seasonal Calender)	၈-၉
၆.၃။ ဥစ္စာနေကြွယ်ဝမှုအဆင့်သတ်မှတ်ခြင်း (Wealth Ranking).....	၁၀-၁၁
၆.၄။ ကျား-မပင့်ကူအိမ်သုံးသပ်ခြင်း (Spider Diagram)	၁၂-၁၃
၆.၅။ ပိုင်ဆိုင်မှုသုံးသပ်ခြင်း (Asset Mapping)	၁၄-၁၅
၆.၆။ အဖွဲ့အစည်းချိတ်ဆက်မှုဖော်ပြချက် (Venn Diagram)	၁၆-၁၇
၇။ ကော်မတီများရွေးချယ်ခြင်းနှင့်ကျေးရွာဖွံ့ဖြိုးရေးအစီအစဉ်ဆောင်ရွက်မှု မှတ်တမ်းဓာတ်ပုံ	၁၈
၈။ ကျေးရွာကော်မတီဝင်များစာရင်း	၁၉
၉။ ကျေးရွာအခြေခံအချက်အလက် ပုံစံ ၈-၁ (PC-1)	၂၀-၂၂
၁၀။ စီမံကိန်းစက်ဝန်းအချိန်ဇယား ပုံစံ ၈-၂(PC-2)	၂၃
၁၁။ ကျေးရွာဖွံ့ဖြိုးရေးဦးစားပေးအစီအစဉ် ပုံစံ ၈-၃ (PC-3)	၂၄-၂၅
၁၂။ ကျေးရွာပထမအကြိမ် အစည်းအဝေးမှတ်တမ်း	၂၆-၂၇
၁၃။ ကျေးရွာဒုတိယအကြိမ် အစည်းအဝေးမှတ်တမ်း	၂၈-၂၉
၁၄။ ကဏ္ဍအလိုက်ဦးစားပေးဖွံ့ဖြိုးရေးလုပ်ငန်းစဉ်များ	၃၀
၁၅။ LIFT ၏နည်းပညာအကူအညီဖြင့် (၂၀၁၆)ခုနှစ်တွင် ရေးဆွဲထားသောအချက်အလက်အား.....	၃၁-၃၂
ကိုးကားအသုံးပြုထားပါသည်။	

၁။အင်္ဂုမြို့နယ် အခြေအနေပြမြေပုံ



၂။ လေးကြီး ကျေးရွာအုပ်စုအခြေပြမြေပုံ



၃။ လေးကြီး ကျေးရွာအုပ်စုတွင်ပါဝင်သော ကျေးရွာများစာရင်း

စဉ်	ကျေးရွာအမည်	အိမ်ထောင်စု	ကျား	မ	လူဦးရေစုစုပေါင်း
၁။	လေးကြီး	၁၇၂	၂၉၇	၃၁၅	၆၁၅
၂။	ဝံမင်းမြောင်	၅၀	၉၀	၈၄	၁၇၄
၃။	မြောက်ကုန်း	၄၀	၇၁	၆၈	၁၃၉
၄။	ပန်းလှကွင်း	၂၆	၄၄	၄၇	၉၁
၅။	ဆူးပခေါင်းကွင်း	၁၅	၂၀	၂၈	၄၈
၆။	မြောက်ချင်းကွင်း	၁၆	၂၅	၂၄	၄၉

၄။ ကျေးရွာသမိုင်းကြောင်း နှင့် ကျေးရွာအခြေခံအချက်အလက်များ

၄.၁။ ကျေးရွာသမိုင်းကြောင်း

ဆူးပဒေါင်းကွင်းကျေးရွာသည် လွန်ခဲ့သောနှစ်ပေါင်း (၁၀၀)ကျော်ကတည်ရှိသည်။နဂိုကရွာမဟုတ်ဘဲ လယ်မြေရှိကာ လယ်မြေပေါ်မှာ ရွာတည်ခဲ့ခြင်းဖြစ်သည်။မိမိပိုင်လယ်မြေနှင့် နီးစပ်ရာနေထိုင်ရာမှ အစုသုံးစုကွဲသွားခြင်းဖြစ်သည်။လက်တဆစ်ခန့်ရှိသော ဆူးပင်များနှင့်ဆူးပဒေါင်းပင်များရှိသောကြောင့် ဆူးပဒေါင်းကွင်းဟုခေါ်ဆိုခဲ့သည်။

၄.၂။ကျေးရွာအတွင်းအထောက်အပံ့ရရှိ နိုင်သောအဆောက်အအုံများ

ကျေးရွာအတွင်း ဘုန်းတော်ကြီးကျောင်းတစ်ကျောင်းရှိပါသည်။

၄.၃။ ကျေးရွာသူ/သားများ၏ အဓိက စီးပွားရေးလုပ်ငန်းများ

ရွာသူ/ရွာသားများ၏ အဓိက စီးပွားရေးမှာ လယ်ယာစိုက်ပျိုးရေး ဖြစ်သည်။

၄.၄။ ကျေးရွာတွင်းပိုင်ဆိုင်မှု၊မြေယာဧရိယာနှင့် သဘာဝသယံဇာတများ

ရေစုပ်စက်၊မွေးမြူရေးတိရစ္ဆာန်၊ကျွဲနွား၊လယ်ယာ၊စက်ဘီး၊ ဆိုင်ကယ်၊ဆိုလာ၊ဖုန်း တို့ရှိပါသည်။

၄.၅။ ကျေးရွာတွင်းအခြားသက်ဆိုင်သော သတင်းအချက်အလက်

ရပ်မိရပ်ဖ၊ကျေးရွာအုပ်ချုပ်ရေးအဖွဲ့ တို့သည် ကျေးရွာအတွင်း တည်ရှိသောအဖွဲ့ဖြစ်သည်။အထွေထွေအုပ်ချုပ်ရေးအဖွဲ့သည် ကျေးရွာအပြင်ဘက်တွင် ရှိသောအဖွဲ့ ဖြစ်သည်။

၅။ လူထုပူးပေါင်းပါဝင်သော လူမှုဆန်းစစ်ခြင်းနှင့် အကဲဖြတ်ခြင်းလုပ်ငန်းစဉ် အကျဉ်းချုပ်ဇယား

နေ့စွဲ	အသုံးပြုခဲ့သော PRA Tool များ	အစည်းအဝေးတွင် ပါဝင်ဆွေးနွေးသူများ			အဓိကဆွေးနွေးချက်များ
		ကျား	မ	ပေါင်း	
၁၁.၇.၂၀၁၈	လူမှုရေးနှင့် အရင်းအမြစ်ပြ မြေပုံ (Social and Resource Map)	၇	၇	၁၄	လယ်ယာလုပ်ငန်း၊အရင်းအမြစ်၊ တိုင်းရင်းသားလူမျိုးစုလူနေမှု အခြေခံ အဆောက်အအုံ။
၁၁.၇.၂၀၁၈	ရာသီခွင်ပြ-ပြက္ခဒိန် (Seasonal Calendar)	၁၆	၁၄	၃၀	ရာသီဥတု၊လယ်ယာစိုက်ပျိုးရေး၊ ကျန်းမာရေး၊လမ်းပန်းဆက်သွယ်ရေး၊ ဝင်ငွေ/ထွက်ငွေ၊အစာရေစာဖူလုံမှု၊ ပွဲတော်ရက်၊အားလပ်ချိန်။
၁၁.၇.၂၀၁၈	ဥစ္စနေကြွယ်ဝမှုအဆင့် (Wealth Ranking)	၇	၇	၁၄	နွမ်းပါးသောအိမ်ထောင်စု(၃)စု၊လယ်ယာမြေမရှိခြင်း၊အလုပ်အကိုင်ရှားပါးခြင်း၊ ပညာရေး။
၁၁.၇.၂၀၁၈	ပင့်ကူအိမ်သုံးသပ်ခြင်း (Spider Diagram)	၇	၇	၁၄	အမျိုးသမီးများ အိမ်မှုကိစ္စများတွင်သာ အချိန်ကုန်နေခြင်း၊ဝင်ငွေရလုပ်ငန်း နည်းပါးခြင်း၊ပညာရေးအားနည်းခြင်း
၁၁.၇.၂၀၁၈	ပိုင်ဆိုင်မှုသုံးသပ်ခြင်း (Asset Mapping)	၈	၇	၁၅	လယ်၊စက်ဘီး၊ဆိုလာ၊ဆန်စက်၊မြေလှေ့ ဆိုင်ကယ်၊ဖုန်း၊ကျွဲနွားများကို အမျိုးသား/ သမီးတို့က သုံးစွဲကြသည်။
၁၁.၇.၂၀၁၈	အဖွဲ့အစည်းချိတ်ဆက်မှု (Venn Diagram)	၉	၇	၁၆	ကျေးရွာတွင်း နှင့် ပြင်ပအဖွဲ့အစည်းများ သည် ၎င်းတို့၏တာဝန်အလိုက် သြဇာ လွှမ်းမိုးမှုရှိကြသည်။

၆.၂။ ရာသီခွင်ပြ-ပြက္ခဒိန် (Seasonal Calender)

အင်္ဂပူမြို့နယ်လေးကြီးကျေးရွာအုပ်စုမြောက်ကုန်းကျေးရွာ၏ ရာသီခွင်ပြ-ပြက္ခဒိန်

မြောက်ကုန်းကျေးရွာ၏ ရာသီခွင်ပြ ပြက္ခဒိန်

အကြောင်းအရာ	တန်ခူး	ကဆုန်	ဥယျာဉ်	ဝါဆို	ဝါခေါင်	စောလဆန်း	သီတင်းကျွတ်	တရုတ်ဆန်း	အတီတော်	ပြာသို	တနင်္ဂနွေ	တပေါင်း
ရာသီဥတု												
အလုပ်အကိုင်	-	-	ပျိုထောင်	ကောက်ခိုက်	ကောက်ခိုက်	-	-	-	စပါးကုတ်	မွေးထိန်း	-	-
ဝမ်း ထွက်ဝမ်း												
ကျန်းမာရေး	-	-	-	တစ်ကွေး	-	-	-	ရာသီဥတု	-	-	-	-
လမ်းပန်းဆက်သွယ်ရေး												
မွှေတော်ရက်		-	-	-	-	-	ကဆိပ်	ကဆိပ်	-	-	-	-
အားလပ်ရက်	ပုဂံ	ပုဂံ	နတ်	နတ်	နတ်	ပုဂံ	ပုဂံ	ပုဂံ	နတ်	နတ်	ပုဂံ	ပုဂံ

ရာသီခွင်ပြ-ပြကွဲဒိန်၏ ဆွေးနွေးခြင်းနှင့်ဆန်းစစ်ခြင်း

ရာသီခွင်ပြ ပြကွဲဒိန်

၁၁. ၇. ၂၀၁၈

မြောက်ကုန်းရွာ ဆွေးနွေးခြင်း နှင့် ဆန်းစစ်ခြင်း

မြောက်ကုန်းရွာ

- # မြောက်ကုန်း ရွာသူ ရွာဘာ၊ မုဂ၊ သည် အိမ်ထောင်စု နာနုဝါပတ်သာ လယ်ယာ လုပ်ငန်း လို လုပ်နိုင် ကြသည်။
- # နာမရားစု မှာ လက်လုပ်လက်စား လုပ်နိုင်ကြသော ရွာသူ၊ ရွာဘာ၊ မုဂ၊ နာမရားစု ဖြစ်သည်။
- # တန်ချွန်၊ ကဆုန်၊ တော်ဝါပင်း၊ သီတင်းကျွတ် တန်ခူးတော်မုန်း၊ ကာပို၊ တွဲ၊ တပေါင်း လမုဂ၊ တွင် ဝင်ငွေရ လုပ်ငန်း မုဂ၊ မရှိကြပါ။
- # နာလုပ်နာလိုင်မရှိကြ ၏ ဝင်ငွေ နည်း၍ ထွက်ငွေက မုဂ၊ မြား ဖြစ်ပါသည်။ မေ့စဉ် ထွက်ငွေသောကွဲငွေသည် ဝင်ငွေ နှင့် မမျှဖြစ်နေပါသည်။ ၎င်းထွက်ငွေကို ဆီးနှံရိတ်ပေး၊ ခြိုက်ပေးယူခြင်း၊ ချေးယူခြင်း တို့ဖြင့် မဖြေရှင်းပေးရပါ သည်။
- # လျှာ၊ မာဂေး၊ နာမရားစု ဝါဆို၊ တန်ခူးတော်မုန်း လမုဂ၊ နှင့် ရာသီမုဂ၊ ဖြစ်ခြင်း သာရှိကြောင်း ကျွန်ုပ် လမုဂ၊ မှ ကောင်းမွန်ကြသည်။
- # လမ်းပန်း ဆက်သွယ်ပေး မှာ သို့မဟုတ် လမ်းမုဂ၊ ပျက်စီး၍ လမ်းကောင်း ရန်လျှင်မဟုတ်ပါသည်။
- # မွဲတော်ရက်မှာ တန်ချွန်၊ ကဆုန်၊ သီတင်းကျွတ် လမုဂ၊ သာရှိပါသည်။ နာ ဘာ၊ လပ်သော လမုဂ၊ မှာပို၍ မုဂ၊ မေ့ ၏ နာလုပ်နာလိုင် မုဂ၊ ရရှိရန် လျှင်မဟုတ်ပါသည်။ မေ့စဉ် ဝင်ငွေရလျှင်လျှင် မုဂ၊ ရှိမှသာ ဆင်းရဲမှုလျှော့ ကျ ပိုနိုင်ဖြစ်သည်။

ပါဝင်ဆွေးနွေးသူ
ကျား - ၈
မ - ၇

၆.၃။ ဥစ္စာနေကြွယ်ဝမှုအဆင့်သတ်မှတ်ခြင်း (Wealth Ranking)

လေးကြီးကျေးရွာအုပ်စု၊ မြောက်ကုန်းကျေးရွာ၏ ဥစ္စာနေကြွယ်ဝမှုအဆင့်သတ်မှတ်ခြင်း

ဥစ္စာနေကြွယ်ဝမှု အဆင့်သတ်မှတ်ချက်ပြု ရယာ

အမျိုးအစား	သတ်မှတ်ချက်	အိမ်ထောင်စု	ရာခိုင်နှုန်း
ချင်းသာ	ဒွန်ပေါင်း၊ နွား၊ ဂဏ၊ ဆိုင်ကယ်၊ ကီဗွီ၊ ဆိုလာ၊ အွတ်မိုး၊ ပျဉ်ဆောင်၊ ပျဉ်ခင်း	၂	5%
ဒာလယ် ဒာလတ်	နွား၊ ဆိုလာ၊ ဂဏ၊ အွတ်မိုး၊ ငြိမ်းခင်း၊ ထရုံက	၅	12.5%
နွယ်ပါး	ကင်ဂတ်မိုး၊ ထရုံက၊ ငြိမ်းခင်း၊ ဂဏလှုပ်ဂဏစား	၃၃	82.5%
ခုစုပေါင်း		၄၀	100%

ဥစ္စာရေးကြွယ်ဝမှုအဆင့် သတ်မှတ်ခြင်း ဆွေးနွေးခြင်းနှင့်ဆန်းစစ်ခြင်း

မျောက်ကျွန်းရွာ ဥစ္စာရေးကြွယ်ဝမှုအဆင့်သတ်မှတ်ခြင်း

ဆွေးနွေးခြင်းနှင့်ဆန်းစစ်ခြင်း ၂၀၁၇-၂၀၁၈

* မျောက်ကျွန်းရွာတွင် စုစုပေါင်း နိမ့်ဆောင်စု (၄၀) ခု ရှိပြီး နိမ့်ဆောင်စု (၃၃) ခု ရှိသည်။
 နိမ့်ဆောင်စု ဖြစ်ခြင်းကြောင့်မှာ ပညာရေး အခြေအနေအထား၊
 ခရီး၊ လုပ်ငန်း ဖွဲ့စည်းခြင်းနှင့် နည်းပညာ ဖွံ့ဖြိုးတိုးတက်မှု
 လုပ်ငန်းစဉ်အား သောဓာတ်ခြင်း နှင့် လက်လုပ်လက်စား ပေါများ
 ခြင်းတို့ကြောင့် ဖြစ်သည်။ နည်းပညာ ဖွံ့ဖြိုးတိုးတက်မှု
 ခရီး၊ လုပ်ငန်း ဖွဲ့စည်းခြင်း သားများ ချောင်ရွက်မှု တွင်သာ
 ဂုဏ်တည်မှု ရှိခြင်းကြောင့် ဖြစ်သည်။

* ရွာတွင် အလုပ်အကိုင် ဖြစ်စေရန် (၅) နိမ့်ဆောင်စုသာ
 ရှိပြီး အလုပ်အကိုင် ဖြစ်စေရန် လုပ်ငန်းစဉ် အခြေအနေ အထား
 များ သက်တမ်းများ လုပ်ငန်း ဖွဲ့စည်းခြင်း ဖြစ်သည်။

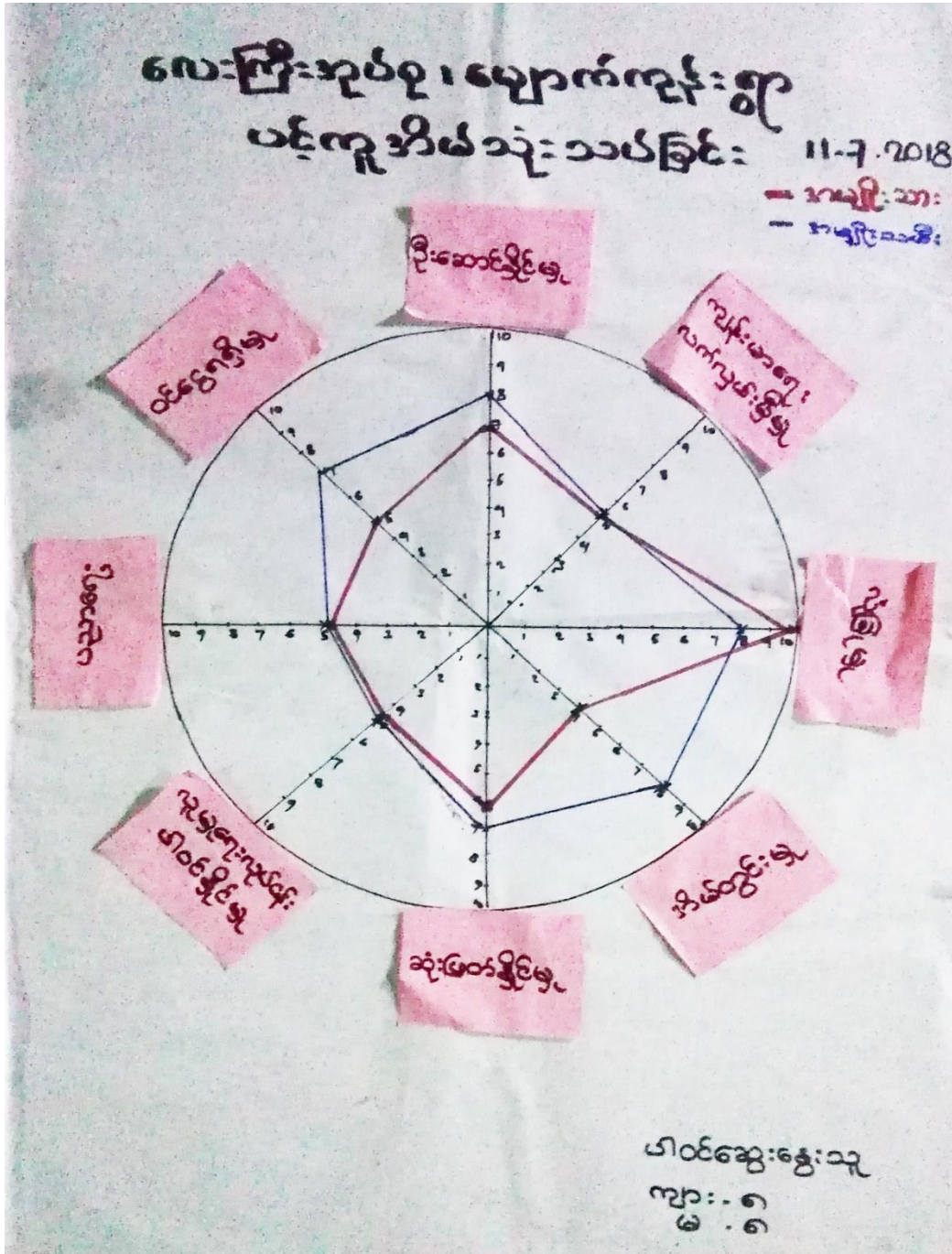
* ရွာရှိ (၂) နိမ့်ဆောင်စု သည် အခြေအနေ အထား ဖွံ့ဖြိုးတိုးတက်မှု
 အခြေအနေ အထား လုပ်ငန်း ဖွဲ့စည်းခြင်း၊ လုပ်ငန်း ဖွဲ့စည်းခြင်း၊
 နည်းပညာ ဖွံ့ဖြိုးတိုးတက်မှု များ ဖြစ်စေရန် သဘောထား
 များ ဖြစ်စေရန် သဘောထား ဖြစ်သည်။

* စီမံကိန်း အခြေအနေ အထား အခြေအနေ အထား တွင် အခြေအနေ အထား
 အခြေအနေ အထား အခြေအနေ အထား အခြေအနေ အထား
 အခြေအနေ အထား အခြေအနေ အထား အခြေအနေ အထား
 အခြေအနေ အထား အခြေအနေ အထား အခြေအနေ အထား
 အခြေအနေ အထား အခြေအနေ အထား အခြေအနေ အထား

ပါဝင်ဆွေးနွေးသူ
 ကျား - ၇ ဦး၊ မ - ၇ ဦး



၆.၄။ ကျား-မ ပင့်ကူအိမ်သုံးသပ်ခြင်း (Spider Diagram)

အင်္ဂပူမြို့နယ်၊မြောက်ကုန်းကျေးရွာ၏ကျား-မ ပင့်ကူအိမ်သုံးသပ်ခြင်း

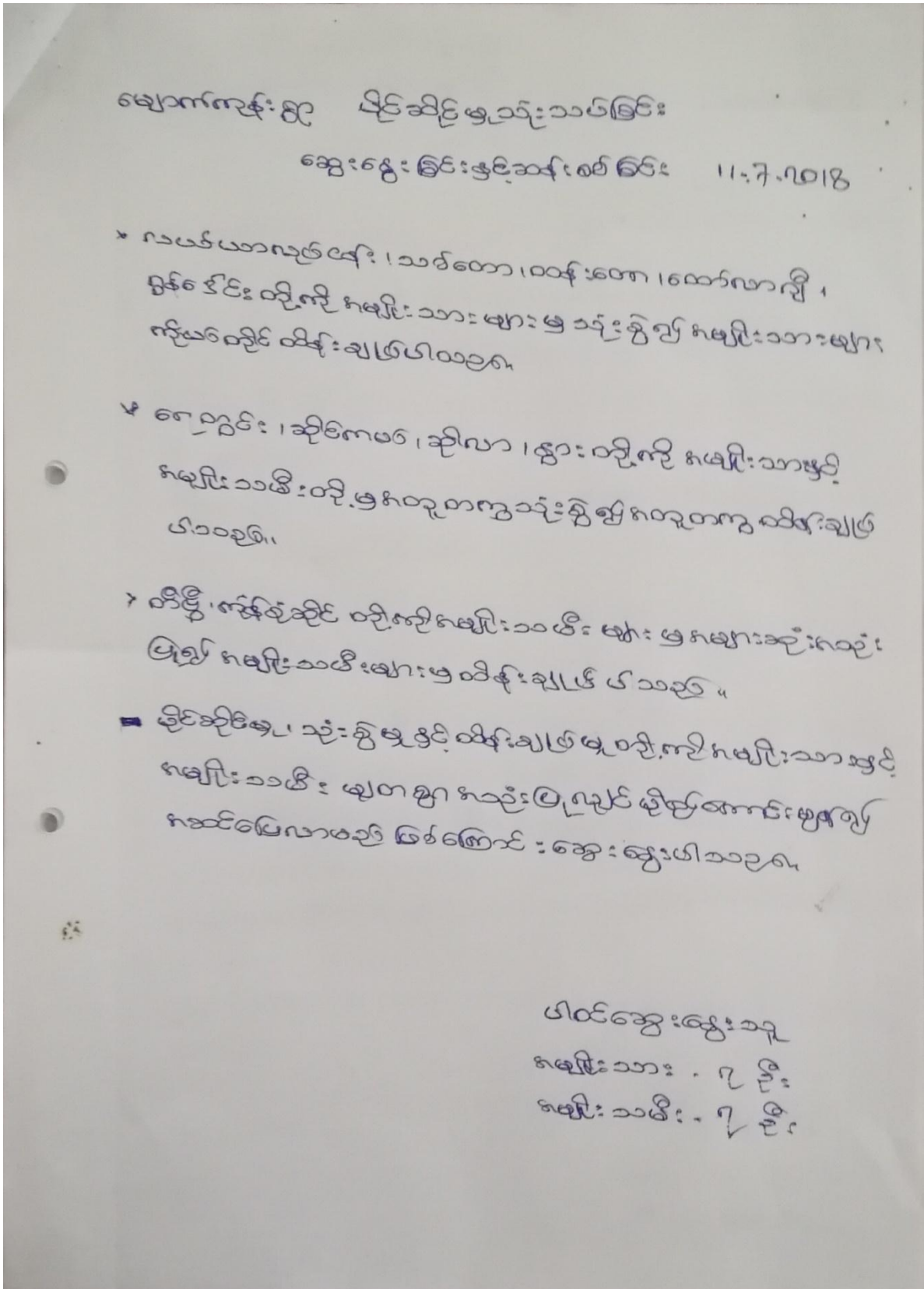


၆.၅။ ပိုင်ဆိုင်မှုသုံးသပ်ခြင်း (Asset Mapping)

အင်္ဂပူမြို့နယ်၊မြောက်ကုန်းကျေးရွာ၏ပိုင်ဆိုင်မှုသုံးသပ်ခြင်း

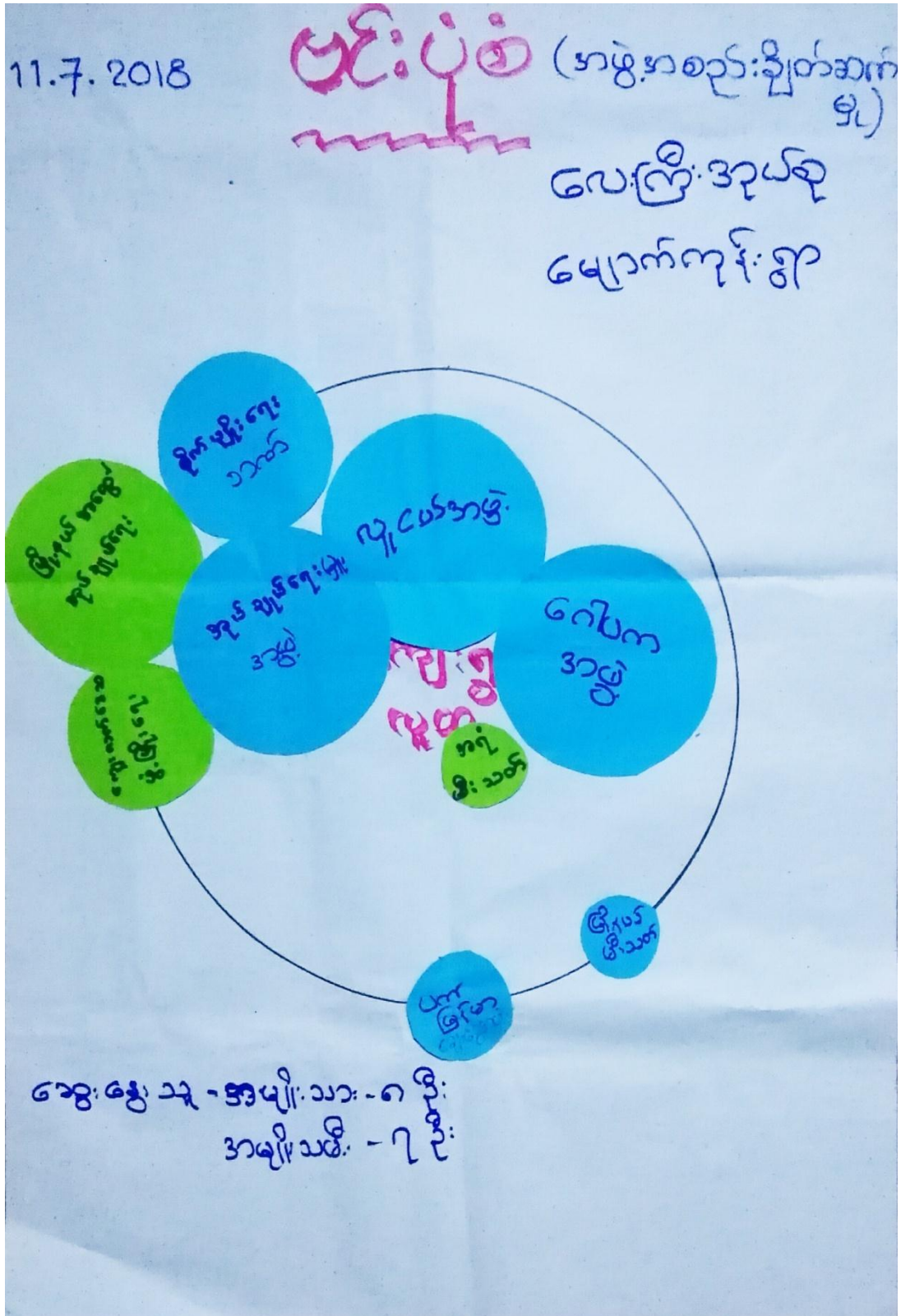


ပိုင်ဆိုင်မှုသုံးသပ်ခြင်း၏ ဆွေးနွေးခြင်း နှင့်ဆန်းစစ်ခြင်း

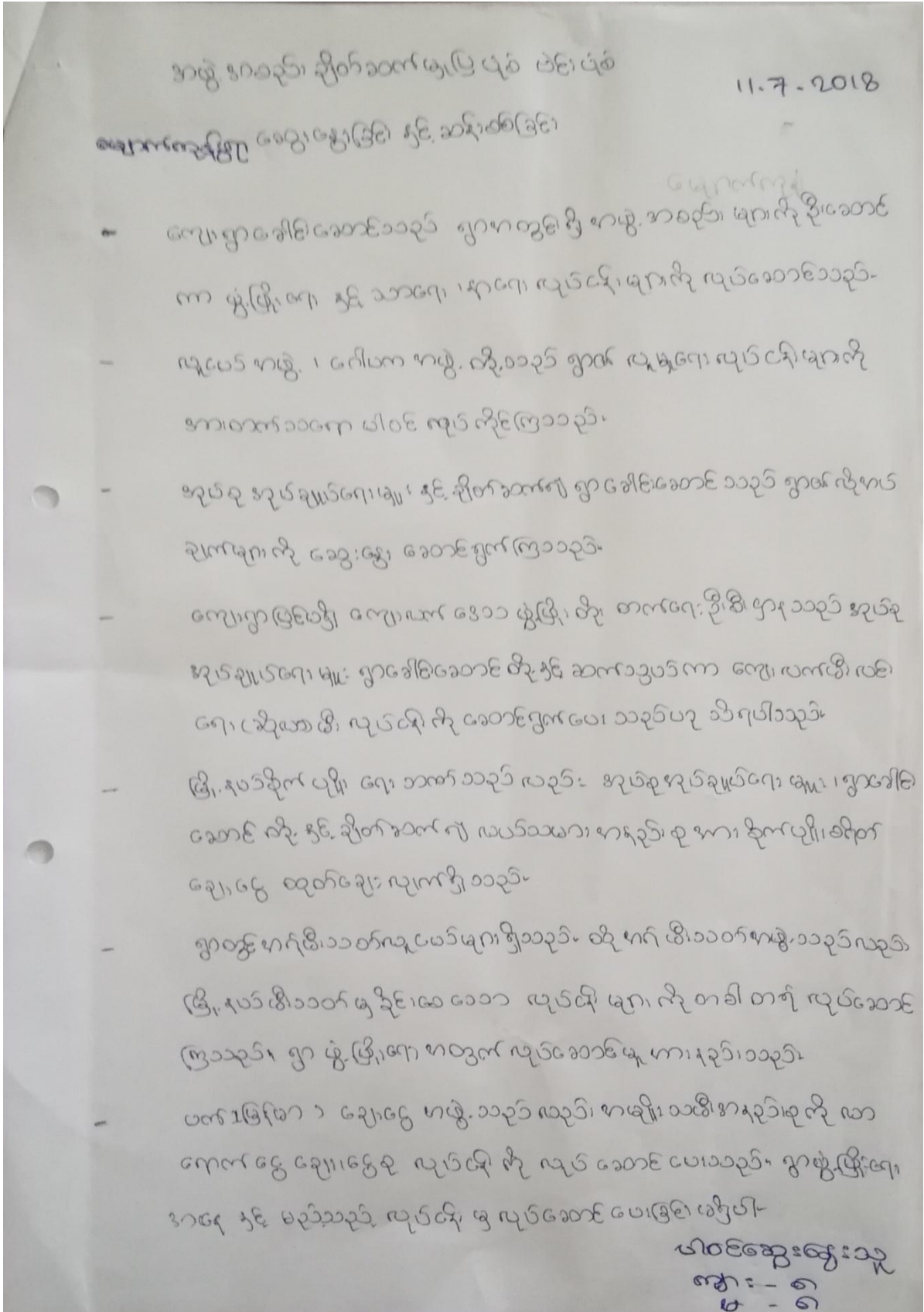


၆.၆။ အဖွဲ့အစည်းချိတ်ဆက်မှုဇယား (Venn Diagram)

အင်ပူမြို့နယ်၊မြောက်ကုန်းကျေးရွာ၏အဖွဲ့အစည်းချိတ်ဆက်မှုဇယား



အဖွဲ့အစည်းချိတ်ဆက်မှုဇယား၏ ဆွေးနွေးခြင်း နှင့်ဆန်းစစ်ခြင်း



၇။ ကော်မတီများရွေးချယ်ခြင်းနှင့်ကျေးရွာဖွံ့ဖြိုးရေးအစီအစဉ်ဆောင်ရွက်မှု မှတ်တမ်းဓာတ်ပုံ



၈။ ကျေးရွာကော်မတီဝင်များစာရင်း

စဉ်	အမည်	ကျား	မ	ရာထူး/တာဝန်
ကျေးရွာစီမံကိန်းအထောက်အကူပြုကော်မတီ				
၁။	ဦးဘိုဘိုဇော်	✓		ဥက္ကဋ္ဌ
၂။	ဒေါ်စိုးဦး		✓	ဥက္ကဋ္ဌ
ဝယ်ယူရေးဆပ်ကော်မတီ				
၁။	ဒေါ်နွယ်နွယ်အေး		✓	ခေါင်းဆောင်
၂။	ဦးခိုင်မင်း	✓		အဖွဲ့ဝင်
ကျေးရွာငွေစာရင်းကိုင်				
၁။	ဒေါ်သီတာစိုး		✓	တာဝန်ခံ
စောင့်ကြည့်ကြီးကြပ်ရေးဆပ်ကော်မတီ				
၁။	ဦးနိုင်ထွန်း	✓		ခေါင်းဆောင်
၂။	ဒေါ်အုန်းမွှေး		✓	အဖွဲ့ဝင်
လည်ပတ်ပြုပြင်ထိန်းသိမ်းရေးဆပ်ကော်မတီ				
၁။	ဦးဝင်းလှိုင်	✓		ခေါင်းဆောင်
၂။	ဒေါ်ခင်နင်းအေး		✓	အဖွဲ့ဝင်
အကြံပြုတိုင်ကြားရေးတာဝန်ခံ				
၁။	ဦးလှကြည်	✓		တာဝန်ခံ
၂။	ဒေါ်မာချို		✓	တာဝန်ခံ
ကျေးရွာစေတနာ့ဝန်ထမ်း				
၁။	ဦးခ	✓		အကူ
၂။	ဒေါ်စန်းစန်းဌေး		✓	အကူ

၉။ကျေးရွာအခြေခံအချက်အလက် ပုံစံ ၈ - ၁ (PC - 1)

ပုံစံ - ၈ - ၁ ကျေးရွာအခြေခံအချက်အလက်များ (Form PC 1)

လမ်းညွှန်ရွာများ ကျေးရွာတစ်ရွာသို့ ပထမဆုံးပိတ်ဆက်ခရီး သွားရောက်သောအခါ လူထုစည်းရုံးရေးမှူးသည် ကျေးရွာ ခေါင်းဆောင်များအား ကျေးရွာအချက်အလက်များကို မေတ္တာရပ်ခံ၍ တောင်းခံရသည်။ ဤအချက်အလက်များကို စီမံကိန်း ပိတ်ဆက်အစည်းဝေးမတိုင်မီတောင်းခံရမည်။ စီမံကိန်းပိတ်ဆက်အစည်းဝေးတွင် လူထုစည်းရုံးရေးမှူးသည် ဤအချက်အလက် များအား စစ်ဆေးပြီး မှန်ကန်အောင်ပြုလုပ်ရမည်။ ပြီးနောက်တွင် လူထုစည်းရုံးရေးမှူးမှ သတင်းအချက်အလက်ထံသို့ Tablets မှ တစ်ဆင့် ဖြည့်သွင်းရမည်။

ကျေးရွာခေါင်းဆောင် အမည် ဦးအောင်	ကျေးရွာခေါင်းဆောင်၏ ဖုန်းနံပါတ် ၀၇-၇၅၀၅၈၇၃၅၇	လူထုစည်းရုံးရေးမှူး၏ အမည် ဒေါ်ခင်မင်မာ
ပြည်နယ်တိုင်းဒေသကြီး (ကျေးရွာ) ခြံနယ် မာင်ပူ	ကျေးရွာအုပ်စု/လေး ကျေးရွာအုပ်စု	ကျေးရွာ မြောက်ကွင်း

လူဦးရေ	လူမျိုးစု	အိမ်ထောင်စု အရေအတွက်	ကိုးကွယ်သည့်ဘာသာ	အိမ်ထောင်စု အရေအတွက်
လူဦးရေ (၁) - ၂၀၀		၄၀	ဘာသာ (၁) - ၂၃	၄၀
လူဦးရေ (၂) -----			ဘာသာ (၂) -----	
လူဦးရေ (၃) -----			ဘာသာ (၃) -----	
လူဦးရေစရာ -----			ဘာသာစရာ -----	
အခြား		အရေအတွက်		
မသန်စွမ်းသူများ		၅		၅
သက်ကြီးရွယ်အိုများ (၆၅ နှစ် နှင့် အထက်)		၁၅		၁၂
စစ်ဘေးရှောင်				

	အမျိုးသား (အရေအတွက်)	အမျိုးသမီး (အရေအတွက်)
လူဦးရေ		
လူဦးရေ (၁) -----	၇၁	၆၈
လူဦးရေ (၂) -----		
လူဦးရေ (၃) -----		
အခြား		
အိမ်ထောင်စုဦးစီး	၃၆	၄

(ခ) အခြေခံအဆောက်အအုံ အသုံးအဆောင်များ

စာသင်ကျောင်း	အမှတ် ခြံပေါ်	ကျန်းမာရေး	အမှတ် ခြံပေါ်	ဘာသာရေး အဆောက် အအုံများ	အမှတ် ခြံပေါ်
ပုလဲကျောင်း	<input type="checkbox"/>	တိုက်နယ်ဆေးရုံ	<input type="checkbox"/>	စေတီ	<input type="checkbox"/>
မုလတန်းကျောင်း	<input type="checkbox"/>	ကျန်းမာရေးဌာန	<input type="checkbox"/>	ဘုန်းကြီးကျောင်း	<input checked="" type="checkbox"/>
မုလွန်ကျောင်း	<input type="checkbox"/>	ကျန်းမာရေးဌာနခွဲ	<input type="checkbox"/>	ဟိန္ဒူဘုရားကျောင်း	<input type="checkbox"/>
အလယ်တန်းကျောင်း	<input type="checkbox"/>	ဆေးပေးခန်း	<input type="checkbox"/>	ခရစ်ယာန်ကျောင်း	<input type="checkbox"/>
လယ်လွန်ကျောင်း	<input type="checkbox"/>	အခြား	<input type="checkbox"/>	ဂူ	<input type="checkbox"/>
အထက်တန်းကျောင်း	<input type="checkbox"/>			အခြား	<input type="checkbox"/>
အခြား	<input type="checkbox"/>				
မှတ်ချက်		မှတ်ချက်		မှတ်ချက်	

(ဂ) ကျွမ်းကျင်သူများမှတ်တမ်း (ကျေးရွာတွင်နေထိုင်သော သို့မဟုတ် တခြားရွာမှလာရောက်သော ကျွမ်းကျင်သူများ)

(၁) စာသင်ကျောင်း			(၂) ကျန်းမာရေး			(၃) လက်မှုပညာရှင်		
	ရွာတွင်နေ ထိုင်သူ	အခြားရွာမှ လာသူ		ရွာတွင်နေ ထိုင်သူ	အခြား ရွာမှ လာသူ		ရွာတွင် နေထိုင်သူ	အခြားရွာ မှလာသူ
မုလတန်းပြဆရာ/မ	<input checked="" type="checkbox"/>	<input checked="" type="checkbox"/>	ဆရာဝန်	<input type="checkbox"/>	<input type="checkbox"/>	လက်သမား	<input checked="" type="checkbox"/>	<input type="checkbox"/>
အထက်တန်းပြဆရာ/မ	<input type="checkbox"/>	<input type="checkbox"/>	လက်ထောက် ကျန်းမာရေးမှူး	<input type="checkbox"/>	<input type="checkbox"/>	ပန်းရံ	<input checked="" type="checkbox"/>	<input type="checkbox"/>
အလယ်တန်းပြဆရာ/မ	<input type="checkbox"/>	<input type="checkbox"/>	အမျိုးသမီးကျန်းမာရေး ဆရာမ	<input type="checkbox"/>	<input type="checkbox"/>	လျှပ်စစ်ကျွမ်းကျင်၊ မီးသမား	<input type="checkbox"/>	<input type="checkbox"/>
မူကြိုဆရာ/မ	<input type="checkbox"/>	<input type="checkbox"/>	သားစွားဆရာမ	<input type="checkbox"/>	<input type="checkbox"/>	ဓမ္မပိုင်သူ/ယံသူ	<input type="checkbox"/>	<input type="checkbox"/>
အခြား	<input type="checkbox"/>	<input type="checkbox"/>	ပြည်သူ့ကျန်းမာရေးလုပ်သား	<input type="checkbox"/>	<input type="checkbox"/>	စက်ပြင်ဆရာ	<input type="checkbox"/>	<input type="checkbox"/>
မှတ်ချက်			မှတ်ချက်			မှတ်ချက်		

(ဃ) ကျေးရွာသို့ ရောက်ရှိနိုင်သည့် လမ်းအခြေအနေ / ကျေးရွာတစ်ရွာသည် ၎င်း၏ ကျေးရွာအုပ်စုနှင့် ဆက်သွယ်ထားသော လမ်းအခြေအနေ (အောက်ပါတို့ကိုရိုင်းပါ)

ကျောက်ကြမ်းလမ်း: ကတ္တရာလမ်း: ကွန်ကရစ်လမ်း: မော်တော်ဆိုင်ကယ်လမ်း
 ကျောက်စင်းလမ်း: မြေသားလမ်း: လူသွားလမ်း: အခြား:

(င) ကျေးရွာဖွံ့ဖြိုးမှုစီမံချက်

- (၁) လူထုဝဟိုပြုစီမံကိန်းမစတင်မီ ဤကျေးရွာတွင်ကျေးရွာဖွံ့ဖြိုးမှု စီမံချက်ရှိခဲ့ပါသလား? ပိုင်းပါ
ရှိပါသည်/မရှိပါ/မသိပါ
- (၂) ရှိခဲ့ပါလျှင် ဤစီမံချက်ကို မည်သည့် ခုနှစ်တွင်ပြင်ဆင်ခဲ့ပါသနည်း? နှစ်-----/မသိပါ
- (၃) ဤစီမံချက်ကို ပြုနယ်မှုအတည်ပြုခဲ့ပါသလား? ပြုခဲ့ပါသည်/မပြုခဲ့ပါ/မသိပါ

၁၀။ စီမံကိန်းစက်ဝန်းအချိန်ဇယား ပုံစံ ၈-၂(PC-2)

(စ) ခရီးအကွာအဝေး

(၁) ဤကျေးရွာ၏ဝဟိုမှ ၎င်းကျေးရွာအုပ်စု၏ဝဟိုအထိ ခရီးပိုင်မည်မျှကွာဝေးသနည်း? မိုင် ၁ /မသိပါ

(၂) ဤကျေးရွာမှ ၎င်းကျေးရွာအုပ်စုဝဟိုအထိ သွားလာရာတွင်ကြာမြင့်သည့်အချိန်

ခြောက်သွေ့ရာသီတွင်ကြာချိန် ၁၅ မိနစ် ပတ်လာရုံ/မော်တော်ဆိုင်ကယ်/ခြေလျင်/လား/မော်တော်ဘုတ်/ အခြား _____

မိုးရာသီတွင်ကြာချိန် ၁၅ မိနစ် ထောက်လာရုံ/မော်တော်ဆိုင်ကယ်/ခြေလျင်/လား/မော်တော်ဘုတ်/ အခြား _____

(ဆ) ပတ်ဝန်းကျင်ဆိုင်ရာ သဘာဝဘေးအန္တရာယ်

ဤကျေးရွာတွင် ရေကြီးခြင်းကဲ့သို့ သဘာဝဘေးအန္တရာယ်ကျရောက်ဖူးခြင်း ရှိပါသလား။
 မရှိပါ ရှိပါသည် ရှိလျှင်ဖော်ပြပါ _____

(ဇ) ကျေးရွာတွင် ခွဲစည်းထားသော အဖွဲ့အစည်းများ

လူထုဝဟိုပြုစီမံကိန်းမတိုင်မီ ဤကျေးရွာတွင် ကျေးရွာဖွံ့ဖြိုးရေးအတွက် အစိုးရ (သို့) ရွာသားများကိုယ်တိုင်(သို့) စီမံကိန်းတစ်ခုခုမှ ခွဲစည်းထားသည့် အဖွဲ့အစည်းများရှိပါသလား။

(ဇ) _____

(ည) _____

(ဈ) အထွေထွေအုပ်ချုပ်ရေး ဦးစီးဌာန (GAD) မှ မှတ်တမ်းတင်ထားခြင်း

ဤကျေးရွာသည် အထွေထွေအုပ်ချုပ်ရေး ဦးစီးဌာန (GAD) မှ မှတ်တမ်းတင်ထားမှု ရှိပါသလား။
 မရှိပါ ရှိပါသည်

ကျေးရွာခေါင်းဆောင် အမည် ဦးစောနိုင်

လက်မှတ် [Signature] နေ့. ၁၁.၇.၂၀၁၈

လူထုစည်းရုံးရေးမှူး အမည် ကျော်စင်စင်စော

လက်မှတ် [Signature] နေ့. ၈ ၁၁.၇.၂၀၁၈

၁၁။ ကျေးရွာဖွံ့ဖြိုးရေးဦးစားပေးအစီအစဉ် ပုံစံ ၈-၃ (PC-3)

ပုံစံ - ၈ - ၃ ကျေးရွာဖွံ့ဖြိုးရေး ဦးစားပေးအစီအစဉ် (Form PC 3)

လမ်းညွှန်ချက်၊ အဆင့်(၃) ကျေးရွာဖွံ့ဖြိုးရေးအစီအစဉ်အပေး ပြီးဆုံးသောအခါ ကျေးရွာစီမံကိန်း အထောက်အကူပြု
 ကော်မတီသည် လူထုစည်းရုံးရေးမှူးအကူအညီဖြင့် ဤပုံစံကိုပြည့်စုံအောင် ဖြည့်သွင်းရမည်။

လူထုစည်းရုံးရေးမှူး/ဝန်ထမ်း အမည် **ဒေါ်ခင်မာမာ**

နေ့စွဲ **၁၂.၇.၁၈** စက်ဝန်းအား အမှတ်ခြစ်ပါ (✓) စက်ဝန်း(၁)
 စက်ဝန်း(၂) စက်ဝန်း(၃) စက်ဝန်း(၄)

ပြည်နယ်/တိုင်း **ဧရာဝတီ** မြို့နယ် **အင်္ဂါပူ** ကျေးရွာအုပ်စု **ပေ.ဇာ** ကျေးရွာ **ခြောက်ချင်းကွင်း + နှစ်ပေါင်းကွင်း**

က။ အခက်အခဲအတားအဆီးများအားဆွေးနွေးခြင်း - ယခုလက်ရှိအခြေအနေတွင် ဤကျေးရွာဖွံ့ဖြိုးတိုးတက်ရေးအတွက်
 အဓိက အခက်အခဲအတားအဆီးများသည် မည်သည့်အရာဖြစ်ပါသနည်း။ (အမျိုးသား/သမီး အနည်းဆုံးအခက်အခဲ ၅ ခုစီဖော်ပြပါ)

အမျိုးသား အဖွဲ့မှ တင်ပြသောအခက်အခဲအတားအဆီးများ	အမျိုးသမီး အဖွဲ့မှ တင်ပြသောအခက်အခဲအတားအဆီးများ
၁။ ကလေးများ ဘုန်းတော်တို့၏ ဝမ်းသာပျော်ရွှင်မှုကို ၂။ ကလေးများ၏ ဝမ်းသာပျော်ရွှင်မှုကို ၃။ အဖွဲ့ဝင်များ၏ ဝမ်းသာပျော်ရွှင်မှုကို ၄။ ကျေးရွာ၏ ဝမ်းသာပျော်ရွှင်မှုကို ၅။ ကျေးရွာ၏ ဝမ်းသာပျော်ရွှင်မှုကို	၁။ ကျွန်ုပ်တို့၏ ဝမ်းသာပျော်ရွှင်မှုကို ၂။ ကလေးများ၏ ဝမ်းသာပျော်ရွှင်မှုကို ၃။ အဖွဲ့ဝင်များ၏ ဝမ်းသာပျော်ရွှင်မှုကို ၄။ ကျေးရွာ၏ ဝမ်းသာပျော်ရွှင်မှုကို ၅။ ကျေးရွာ၏ ဝမ်းသာပျော်ရွှင်မှုကို

ခ။ မျှော်မှန်းခြင်း - နောင်လာမည့် (၅) နှစ် အတွင်း ကျေးရွာဖွံ့ဖြိုးရေး မျှော်မှန်းလျက်ထားချက်များအား တင်ပြပါ။

အမျိုးသားအဖွဲ့မှ တင်ပြသောမျှော်မှန်းချက်များ	အမျိုးသမီးအဖွဲ့မှ တင်ပြသောမျှော်မှန်းချက်များ
၁။ ဝမ်းသာပျော်ရွှင်မှုကို ၂။ ကလေးများ၏ ဝမ်းသာပျော်ရွှင်မှုကို ၃။ အဖွဲ့ဝင်များ၏ ဝမ်းသာပျော်ရွှင်မှုကို ၄။ ကျေးရွာ၏ ဝမ်းသာပျော်ရွှင်မှုကို ၅။ ကျေးရွာ၏ ဝမ်းသာပျော်ရွှင်မှုကို	၁။ ကျွန်ုပ်တို့၏ ဝမ်းသာပျော်ရွှင်မှုကို ၂။ ကလေးများ၏ ဝမ်းသာပျော်ရွှင်မှုကို ၃။ အဖွဲ့ဝင်များ၏ ဝမ်းသာပျော်ရွှင်မှုကို ၄။ ကျေးရွာ၏ ဝမ်းသာပျော်ရွှင်မှုကို ၅။ ကျေးရွာ၏ ဝမ်းသာပျော်ရွှင်မှုကို

ဂ။ လူထုစီမံကိန်း၏ လာမည့် (၄) နှစ်အတွက် အကျိုးဝင်သော ဦးစားပေး ဖွံ့ဖြိုးတိုးတက်မှု လုပ်ငန်း အစီအစဉ်များအားဖော်ပြပါ။

အဆင့်	ကျေးရွာအတွက် ဦးစားပေး ဖွံ့ဖြိုးတိုးတက်မှု လုပ်ငန်းစဉ်များ	အဆိုပြုသူ (အမျိုးသား/အမျိုးသမီး/အမျိုးသား+အမျိုးသမီး)	ခန့်မှန်းကုန်ကျစရိတ်	အကျိုးခံစားခွင့်ရှိသူ ခန့်မှန်းခြေ အရေအတွက်
၁	ကျွန်ုပ်တို့၏ ဝမ်းသာပျော်ရွှင်မှုကို	အမျိုးသား + အမျိုးသမီး	၁၅၀ သိန်း	၂၅၀ ဦး
၂	ကလေးများ၏ ဝမ်းသာပျော်ရွှင်မှုကို	အမျိုးသား + အမျိုးသမီး	၈၀ သိန်း	၂၅၀ ဦး
၃	အဖွဲ့ဝင်များ၏ ဝမ်းသာပျော်ရွှင်မှုကို	အမျိုးသား + အမျိုးသမီး	၆၀ သိန်း	၂၅၀ ဦး
၄	ကျေးရွာ၏ ဝမ်းသာပျော်ရွှင်မှုကို	အမျိုးသား	၂၀ သိန်း	၂၅၀ ဦး
၅	ကျေးရွာ၏ ဝမ်းသာပျော်ရွှင်မှုကို			

၁။ တံတား - ၂၇' x ၇၇' ရေအောက် ၃.၅' ရေပေါ် ၃' x ၂၅၀ နေရာတွင် တည်ဆောက်မည်
 (ခန့်) - ၂၇' x ၁၂၅၀ နေရာ

၂။ လမ်း - ၈၅၀' x ၁၅' (ပင်လယ်) (ရုံးပေါ် ၂၅ နှစ်)
 (ခန့်) - ၁၅၀' x ၂၇' x ၇၇'

ဃ။ လူထုစီမံကိန်း၏ လာမည့် (၄) နှစ်အတွက် အကျုံးမဝင်သော ဦးစားပေး ဖွံ့ဖြိုးတိုးတက်မှု လုပ်ငန်း အစီအစဉ်များအားဖော်ပြပါ။

အဆင့်	ကျေးရွာအတွက် ဦးစားပေး ဖွံ့ဖြိုး တိုးတက်မှု လုပ်ငန်းစဉ်များ	အဆိုပြုသူ (အမျိုးသားများ/ အမျိုးသမီးများ/အမျိုးသား+ အမျိုးသမီး)	အခန်းကဏ္ဍ
၁	မိခင်စဉ်းလားဖြည့်ဆည်းရေး	မ	နည်းပညာ
၂			
၃			
၄			
၅			

ခေါင်းဆောင်၊ ကျေးရွာစီမံကိန်းအထောက်အကူပြုကော်မတီမှ အတည်ပြုသည်။

အမည် ဦး ဘိုဘိုဇော် လက်မှတ် ဇော် နေ့ရက် ၁၂-၇-၂၀၁၅

၁၂။ ကျေးရွာပထမအကြိမ် အစည်းအဝေးမှတ်တမ်း

မင်္ဂလာဒုံမြို့နယ်၊ ဝေးကြီးလှပေ
 မြောက်ကျွန်းရွာ၊ ပထမအကြိမ် မိတ်ဆက် စာစဉ်းစာဝေး
 မှတ်တမ်း

နေ့ရက် - ၁၁.၇.၂၀၁၈
 နံနက် - ၁၀:၀၀ နာရီ (Am)
 နေရာ - သူဌေးကြီးကျောင်း

၇ ည့်ရယ်ချက်

- ၁) လူထုဗဟိုပြု ဖွဲ့စည်းရေး အစည်းအဝေး မိတ်ဆက် ပြောကြား
 ရန် ၊ စီမံကိန်း စာတမ်းရေးစာတမ်း ၊ စီမံကိန်း စာတမ်းရေးစာတမ်း
 များရေးစာတမ်း ရှင်းလင်း ပြောကြားရန် ၊
- ၂) ကျေးရွာစေတနာ့ဝန်ထမ်းရွေးချယ်ရန် ၊
- ၃) လူ့စွမ်းရည် ဖွံ့ဖြိုးရေးအဖွဲ့အစည်း ဖွဲ့စည်းရေး ၊
 တို့ ဖြစ်သည် ၊

စာစဉ်းစာဝေးကို ကျေးရွာရှိ လူတန်းစားပေါင်းစုံတက်
 ကျောင်းကြီး နေပြည်တော် (၁၄) ၊ နေပြည်တော် (၁၅) ဦး
 တက်ကျောင်းကြီးပါသည် ၊

စာစဉ်းစာဝေးကို စီမံကိန်း (၁၀) ရပ်ကွက် အစည်းအဝေး ပါဝင်
 စီမံကိန်း (၁) နေရာ အစည်းအဝေး ရေးမြန်းရေးအဖွဲ့အစည်း ဖွဲ့စည်း
 နည်းစာတမ်း ပြောကြားစဉ် စာစဉ်းစာဝေး ဖွင့်လှစ်ကြောင်း
 ကြေငြာပါသည် ၊

၁၃။ ကျေးရွာဒုတိယအကြိမ် အစည်းအဝေးမှတ်တမ်း

ဂင်္ဂါပူဇော်နယ်၊ လေးကြီးရွာ

မောက်ကုန်းရွာ ဒုတိယ အကြိမ်အစည်းအဝေးမှတ်တမ်း

နေ့ရက် - ၂၀၁၇.၀၇.၂၀၁၈
 နေ့ချိန် - နေ့လယ် ၁၂:၀၀ နာရီ
 နေရာ - ဘုန်းကြီးကျောင်း

၇၃၂၅၂၃၂၃၂၃

(၁) ကျေးရွာစာ ဖွဲ့. ဖြိုးရေး ကွဲကွဲ နယာန်. နယား များ ၊ နယာန်
 နယာန်ကို ဖော်ထုတ်၍ ဖွဲ့. ဖြိုးရေး များ များချက်များ ၊
 ဖွဲ့. ဖြိုးရေး လုပ်ငန်းခွဲ များရေး ဆွဲရန်

(၂) ကျေးရွာစီမံခန့်ခွဲမှု ဖွဲ့. ဖြိုးရေး နယာန်

အစည်းအဝေး တက်ရောက်သူများ
 ဒုတိယ အကြိမ် အစည်းအဝေးကို နယာန်အား ဖော်ထုတ် ၊
 နယာန်အား (၂၄) ဦး တက်ရောက်၍ နယာန်အား (၂၅) %
 တက်ရောက်ပါသည်။

အစည်းအဝေးကို နယာန် (၇) ရပ် ဖြိုးရေး ပ
 ယာန်အား နယာန် (၁) နယာန် အစည်းအဝေး များ အစည်းအဝေး
 နယာန်အား အစည်းအဝေး ပညာများ ဦးဆောင် ပြင်ဆင် ၊ ဖြိုးရေး
 နယာန်အား ၊ နယာန်အား နယာန် အစည်းအဝေး ၊ နယာန်
 နယာန်အား ကျေးရွာ အစည်းအဝေး အစည်းအဝေး (၄) နယာန်
 များ များချက်များ ၊ ဖွဲ့. ဖြိုးရေး လုပ်ငန်း နယာန် ကို
 ဆွေးနွေး တင်ပြ ပြုပြင်ပါသည်။

နစ်နခဉ် (၁) နဂု နမုဉ်းသား၊ နမုဉ်းသမီးများဗြ
နဆိဉ်ပုဉ်သော ဖွံ့ဖြိုးရေးလုပ်ငန်းများကို ဖေါင်းစပ်ကာ
ဖြန့်လှည့် တာဝန်ပေးပါသည်။

နစ်နခဉ် (၂) နဂု ဖွံ့ဖြိုးရေးလုပ်ငန်းခွဲများကို
ဖိလေးရှားချယ်ဖ် ဦးစားပေးဖွံ့ဖြိုးရေးလုပ်ငန်းများ
ကို ရွေးချယ်ပါသည်။

နစ်နခဉ် (၃) နဂု ပထမဗဟိုစီမံကိန်းကော်မရှင်
ဇော်သောလုပ်ငန်းများ၊ ကျေးလက်သောလုပ်ငန်းများ နှင့်
နကာကွယ်ရေးများ၊ နေရာချိမ်းရေးများကို လက်ထောက်နည်းပညာ
ဖွံ့ဖြိုးရေးအဖွဲ့အစည်းများ နှင့် ဝန်ထမ်းများ ပြောကြားပါသည်။

နစ်နခဉ် (၄) နဂု ကျေးရွာစီမံခန့်ခွဲမှုဗဟိုဌာနကို
ဖိလေးရှားချယ်ပါသည်။

နစ်နခဉ် (၅) နဂု ကျေးရွာစီမံခန့်ခွဲမှုဗဟိုဌာနကို
တာဝန်ယူမှုပုံစံအရ နေရာချိမ်းရေးလက်မှတ်ရေးထိုးရာတွင်
ပြုစုမှု ပုံစံတစ်ခုတည်းပုံစံကို ပြုစုပါသည်။

နစ်နခဉ် (၆) နဂု နယ်စပ်ဒေသများတွင် နေထိုင်သူများ
ရွေးချယ် ပြောကြားပြီး နေထိုင်ရေးအဖွဲ့အစည်း
ဖွဲ့စည်းရေးအဖွဲ့အစည်းကို ဖွဲ့စည်းလုပ်ကိုင်ပါသည်။

မှတ်တမ်းတင်သူ
ဖော်စွယ်စွယ်စွယ်

၁၄။ ကဏ္ဍအလိုက်ဦးစားပေးဖွံ့ဖြိုးရေးလုပ်ငန်းစဉ်များ

စိုက်ပျိုးရေး၊ မွေးမြူရေးနှင့် ဆည်မြောင်းဝန်ကြီးဌာန
အင်္ဂပူမြို့နယ် ကျေးလက်ဒေသဖွံ့ဖြိုးတိုးတက်ရေးဦးစီးဌာန
လူထုပတ်ဝန်းကျင်ထိန်းသိမ်းရေးဦးစီးဌာန

ကျေးရွာအုပ်စုအမည်- လေးကြီးလှိုင်စု - ကျေးရွာအမည်- မျောက်ကျွန်းရွာ

အဆင့်	ကျေးရွာဖွံ့ဖြိုးတိုးတက်မှု ဦးစားပေး လုပ်ငန်းစဉ်များ	အဆိုပြုသူ	အခန်းကဏ္ဍ
၁	ရွာချင်းဆက်သွယ်ရေး (ချောင်းကျောက်ဆင်းခြင်း) ကျား+မ		နဂါးစင်နဂါးစင်အဖွဲ့
၂	စက်တိုက်	ကျား+မ	ရှေ့ပေးဝေရေး
၃	ရေလှေစီး	ကျား+မ	ဖိလားရှေး
၄	ဆေးပေး ဆန်းဆေးကုသခြင်း	ကျား+မ	နဂါးစင်နဂါးစင်အဖွဲ့
၅	မျက်နှာပြင်ကျောင်း	ကျား	နဂါးစင်နဂါးစင်အဖွဲ့
၆	ရေသောက်ရေဖျော်ခြင်း	မ	နဂါးစင်နဂါးစင်အဖွဲ့
၇	သစ်ကြီးရွယ်ရှိ နားနေဆောင်	ကျား	နဂါးစင်နဂါးစင်အဖွဲ့
၈			
၉			
၁၀			
၁၁			
၁၂			
၁၃			
၁၄			
၁၅			
၁၆			
၁၇			
၁၈			
၁၉			
၂၀			

PRA Tools တစ်ခုချင်းစီအတွက် ကိုးကားရန်နှင့် လေ့လာရန် (၄၈)ဇယားအညွှန်း
အင်္ဂပူမြို့နယ်လေးကြီးကျေးရွာအုပ်စုမြောက်ကုန်းကျေးရွာ

စဉ်	အကြောင်းအရာ	၄၈ ဇယားအညွှန်း	
		ကိုးကားရန်	လေ့လာရန်
၁။	ကျေးရွာအခြေခံ အချက်အလက်	၁၊၃၊၂၊၃၆	၈၊၂၂၊၂၇၊၃၀၊၄၂
၂။	လူမှုရေးနှင့် အရင်းအမြစ်ပြုပြင်မှု	-မြေပုံဟောင်း ၄၊၅၊၁၄၊၂၊၃၊၇၊၄၊၅၊၄၊၅၊၄၊၅ -သဘာဝရင်းမြစ် ➢ လယ် -လယ် အဓိကစိုက်ပျိုး -ဆည်ရေရရှိ -ရေအရင်းအမြစ်ကောင်းမွန် -ရေရရှိမှု(ရေတွင်း၊ရေတုံကင်၊စက်တပ်တွင်း) -ကျေးရွာလမ်းတည်ရှိမှု(ရွာတွင်းမြေသားလမ်း)	၈၊၁၃၊၂၇၊၃၈၊၄၄
၃။	ဥစ္စာနေကြွယ်ဝမှုအဆင့်သတ်မှတ်ခြင်း	၆၊၁၃ -အဆင်ပြေ ➢ လယ်၁၀ဧကအထက်၊တိုက်၊ပျဉ်ထောင်၊သွပ်မိုးလက်တွန်းထွန်စက်၊ထော်လာဂျီ၊ရေစက်၊ဆိုင်ကယ်၊ဆိုလာ၊TV၊စလောင်း၊ဖုန်း -အလယ်အလတ် ➢ လယ်၃ဧကအထက်၊ပျဉ်ထောင်၊ဝါးထရံကာ၊သွပ်မိုး၊လက်တွန်းထွန်စက်၊ဆိုင်ကယ်၊TV၊ဖုန်းဆိုလာ၊လယ်လုပ်ကိုင် -နွမ်းပါး ➢ မြေယာမဲ့၊ဝါးအိမ်၊သတ္တန်မိုး၊ဖုန်း၊ကျပ်နန်း	၁၆
၄။	ပိုင်ဆိုင်မှုသုံးသပ်ခြင်း	၁၄၊၁၆၊၁၉၊၃၇၊၄၃၊၄၅ -လက်တွန်းထွန်စက်၊ရေစုပ်စက်၊နွား၊ထော်လာဂျီ၊ရေတွင်း၊TV၊ဖုန်း၊စလောင်း၊ရေဒီယို	၁၃၊၁၇၊၃၈
၅။	ရာသီခွင်ပြ ဇယား	၉၊၁၅၊၂၄၊၃၄၊၃၇ -စပါးပြင်ပသို့သွားရောက်လုပ်ကိုင်သူများလည်းရှိ	၂၂၊၂၆၊၃၅

၆။	ပင့်ကူအိမ်သုံးသပ်ခြင်း	၃၊၃၀၊၃၉၊၄၇ > အလုပ်အကိုင်အခွင့်အလမ်း -လယ်ယာအများစုစိုက်ပျိုး > ပညာတတ်မြောက်မှု -အလယ်တန်း၊အထက်တန်းအထိ သင်ယူရသူများ ဘွဲ့ရများလည်းရှိ	၃၁
၇။	ဗင်းပုံစံ	၁၁၊၁၂ -ရပ်မိရပ်ဖ၊ ရွာအုပ်ချုပ်ရေးအဖွဲ့ -မြို့နယ်မှ ဋ္ဌာနဆိုင်ရာ အဖွဲ့များ	
၈။	ပြသနာစိန်ခေါ်မှု၊အခက်အခဲ/ အတားအဆီး	ဖွံ့ဖြိုးရေးကွင်းဆက်နောက်ဆက်တွဲ(၂)	
၉။	ဦးစားပေးလုပ်ငန်းရွေးချယ်ခြင်း	ကျေးရွာအလိုက်ဖော်ပြထားသောလုပ်ငန်းများကိုစိစစ်သုံးသပ် ဖြည့်စွက်ခြင်း	