

ပြည်ထောင်စုသမ္မတ မြန်မာနိုင်ငံတော်အစိုးရ
စိုက်ပျိုးရေး၊မွေးမြူရေးနှင့် ဆည်မြောင်းဝန်ကြီးဌာန
ကျေးလက်ဒေသဖွံ့ဖြိုးတိုးတက်ရေးဦးစီးဌာန



National Community Driven Development Project

လူထုဗဟိုပြုစီမံကိန်း

အင်္ဂပူမြို့နယ် ၊ ဧရာဝတီတိုင်းဒေသကြီး

ကျေးရွာဖွံ့ဖြိုးရေးအစီအစဉ်



လေးကြီးကျေးရွာအုပ်စု၊ မြောက်ချင်းကွင်းကျေးရွာ

၂၀၁၈-ခုနှစ်

မာတိကာ

အကြောင်းအရာ	စာမျက်နှာ
၁။ အင်္ဂုပုမြို့နယ် အခြေပြမြေပုံ.....	၂
၂။ လေးကြီးကျေးရွာအုပ်စုအခြေပြမြေပုံ.....	၃
၃။ လေးကြီးအုပ်စုတွင်ပါဝင်သော ကျေးရွာများစာရင်း.....	၃
၄။ ကျေးရွာသမိုင်းကြောင်း နှင့် ကျေးရွာအခြေခံအချက်အလက်များ	
၄.၁။ ကျေးရွာသမိုင်းကြောင်း	၄
၄.၂။ ကျေးရွာတွင်းရှိအထောက်အပံ့ရရှိနိုင်သောအဆောက်အအုံများ	၄
၄.၃။ ကျေးရွာသူ/သားများ၏ အဓိကစီးပွားရေးလုပ်ငန်းများ	၄
၄.၄။ ကျေးရွာတွင်းပိုင်ဆိုင်မှု၊ မြေယာဧရိယာနှင့် သဘာဝသယံဇာတများ	၄
၄.၅။ ကျေးရွာတွင်းအခြားသက်ဆိုင်သောသတင်းအချက်အလက်များ	၄
၅။ လူထုပူးပေါင်းပါဝင်သော လူမှုဆန်းစစ်ခြင်းနှင့် အကဲဖြတ်ခြင်းလုပ်ငန်းစဉ် အကျဉ်းချုပ်ဖော်ပြချက်	၅
၆။ ကျေးရွာဖွံ့ဖြိုးရေးအစီအစဉ်အတွက်အသုံးပြုသော PRA TOOL တစ်ခုချင်းစီ၏ သုံးသပ်ချက်များ	
၆.၁။ ကျေးရွာလူမှုရေးနှင့် အရင်းအမြစ်ပြမြေပုံ (Social and Resource Map)	၆-၇
၆.၂။ ရာသီခွင်ပြ-ပြက္ခဒိန် (Seasonal Calender)	၈-၉
၆.၃။ ဥစ္စာနေကြွယ်ဝမှုအဆင့်သတ်မှတ်ခြင်း (Wealth Ranking).....	၁၀-၁၁
၆.၄။ ကျား-မပင့်ကူအိမ်သုံးသပ်ခြင်း (Spider Diagram)	၁၂-၁၃
၆.၅။ ပိုင်ဆိုင်မှုသုံးသပ်ခြင်း (Asset Mapping)	၁၄-၁၅
၆.၆။ အဖွဲ့အစည်းချိတ်ဆက်မှုဖော်ပြချက် (Venn Diagram)	၁၆-၁၇
၇။ ကော်မတီများရွေးချယ်ခြင်းနှင့်ကျေးရွာဖွံ့ဖြိုးရေးအစီအစဉ်ဆောင်ရွက်မှု မှတ်တမ်းဓာတ်ပုံ	၁၈
၈။ ကျေးရွာကော်မတီဝင်များစာရင်း	၁၉
၉။ ကျေးရွာအခြေခံအချက်အလက် ပုံစံ ၈-၁ (PC-1)	၂၀-၂၂
၁၀။ စီမံကိန်းစက်ဝန်းအချိန်ဇယား ပုံစံ ၈-၂(PC-2)	၂၃
၁၁။ ကျေးရွာဖွံ့ဖြိုးရေးဦးစားပေးအစီအစဉ် ပုံစံ ၈-၃ (PC-3)	၂၄-၂၅
၁၂။ ကျေးရွာပထမအကြိမ် အစည်းအဝေးမှတ်တမ်း	၂၆-၂၈
၁၃။ ကျေးရွာဒုတိယအကြိမ် အစည်းအဝေးမှတ်တမ်း	၂၉-၃၀
၁၄။ ကဏ္ဍအလိုက်ဦးစားပေးဖွံ့ဖြိုးရေးလုပ်ငန်းစဉ်များ	၃၁
၁၅။ LIFT ၏နည်းပညာအကူအညီဖြင့် (၂၀၁၆)ခုနှစ်တွင် ရေးဆွဲထားသောအချက်အလက်အား.....	၃၂-၃၃
ကိုးကားအသုံးပြုထားပါသည်။	

၁။အင်္ဂုမြို့နယ် အခြေအနေပြမြေပုံ



၄။ ကျေးရွာသမိုင်းကြောင်း နှင့် ကျေးရွာအခြေခံအချက်အလက်များ

၄.၁။ ကျေးရွာသမိုင်းကြောင်း

မြောက်ချင်းကွင်းကျေးရွာသည် ခြံပိုင်လယ်ပိုင်များပေါ်တွင်နေထိုင်ကြရင်းမှ ရွာဖြစ်လာသည်။
တောင်ချင်းကွင်းနှင့် မြောက်ချင်းကွင်း ရွာနှစ်ရွာရှိရာ ထိုရွာနှစ်ရွာပေါင်းကာ ဘုန်းတော်ကြီးကျောင်းတစ်
ကျောင်းကို ကိုးကွယ်ကြသည်။

၄.၂။ ကျေးရွာအတွင်းအထောက်အပံ့ရရှိ နိုင်သောအဆောက်အအုံများ

ကျေးရွာအတွင်း ဘုန်းတော်ကြီး(၁) ကျောင်းတစ်ကျောင်းရှိပါသည်။

၄.၃။ ကျေးရွာသူ/သားများ၏ အဓိက စီးပွားရေးလုပ်ငန်းများ

ရွာသူ/ရွာသားများ၏ အဓိက စီးပွားရေးမှာ လယ်ယာစိုက်ပျိုးရေး ဖြစ်သည်။

၄.၄။ ကျေးရွာတွင်းပိုင်ဆိုင်မှု၊မြေယာဧရိယာနှင့် သဘာဝသယံဇာတများ

လက်တွန်းထွန်စက်၊ရေစုပ်စက်၊မွေးမြူရေးတိရစ္ဆာန်၊ကျွဲနွား၊လယ်ယာစက်ဘီး၊ ဆိုင်ကယ်၊ဆိုလာ၊ဖုန်း
တို့ ရှိပါသည်။

၄.၅။ ကျေးရွာတွင်းအခြားသက်ဆိုင်သော သတင်းအချက်အလက်

ရပ်မိရပ်ဖ၊ကျေးရွာအုပ်ချုပ်ရေးအဖွဲ့ တို့သည် ကျေးရွာအတွင်း တည်ရှိသောအဖွဲ့ဖြစ်သည်။အထွေထွေ
အုပ်ချုပ်ရေးအဖွဲ့သည် ကျေးရွာအပြင်ဘက်တွင် ရှိသောအဖွဲ့ ဖြစ်သည်။

၅။ လူထုပူးပေါင်းပါဝင်သော လူမှုဆန်းစစ်ခြင်းနှင့် အကဲဖြတ်ခြင်းလုပ်ငန်းစဉ် အကျဉ်းချုပ်ဇယား

နေ့စွဲ	အသုံးပြုခဲ့သော PRA Tool များ	အစည်းအဝေးတွင် ပါဝင်ဆွေးနွေးသူများ			အဓိကဆွေးနွေးချက်များ
		ကျား	မ	ပေါင်း	
၁၁.၇.၂၀၁၈	လူမှုရေးနှင့် အရင်းအမြစ်ပြ မြေပုံ (Social and Resource Map)	၇	၇	၁၄	လယ်ယာလုပ်ငန်း၊အရင်းအမြစ်၊ တိုင်းရင်းသားလူမျိုးစုလူနေမှု အခြေခံ အဆောက်အအုံ။
၁၁.၇.၂၀၁၈	ရာသီခွင်ပြ-ပြက္ခဒိန် (Seasonal Calendar)	၁၆	၁၄	၃၀	ရာသီဥတု၊လယ်ယာစိုက်ပျိုးရေး၊ ကျန်းမာရေး၊လမ်းပန်းဆက်သွယ်ရေး၊ ဝင်ငွေ/ထွက်ငွေ၊အစာရေစာဖူလုံမှု၊ ပွဲတော်ရက်၊အားလပ်ချိန်။
၁၁.၇.၂၀၁၈	ဥစ္စနေကြွယ်ဝမှုအဆင့် (Wealth Ranking)	၇	၇	၁၄	နွမ်းပါးသောအိမ်ထောင်စု(၅)စု၊လယ်ယာမြေမရှိခြင်း၊အလုပ်အကိုင်ရှားပါးခြင်း၊ ပညာရေး။
၁၁.၇.၂၀၁၈	ပင့်ကူအိမ်သုံးသပ်ခြင်း (Spider Diagram)	၇	၇	၁၄	အမျိုးသမီးများ အိမ်မှုကိစ္စများတွင်သာ အချိန်ကုန်နေခြင်း၊ဝင်ငွေရလုပ်ငန်း နည်းပါးခြင်း၊ပညာရေးအားနည်းခြင်း
၁၁.၇.၂၀၁၈	ပိုင်ဆိုင်မှုသုံးသပ်ခြင်း (Asset Mapping)	၈	၇	၁၅	လယ်၊စက်ဘီး၊ဆိုလာ၊ဆန်စက်၊မြေလှေ့ ဆိုင်ကယ်၊ဖုန်း၊ကျွဲနွားများကို အမျိုးသား/ သမီးတို့က သုံးစွဲကြသည်။
၁၁.၇.၂၀၁၈	အဖွဲ့အစည်းချိတ်ဆက်မှု (Venn Diagram)	၉	၇	၁၆	ကျေးရွာတွင်း နှင့် ပြင်ပအဖွဲ့အစည်းများ သည် ၎င်းတို့၏တာဝန်အလိုက် သြဇာ လွှမ်းမိုးမှုရှိကြသည်။

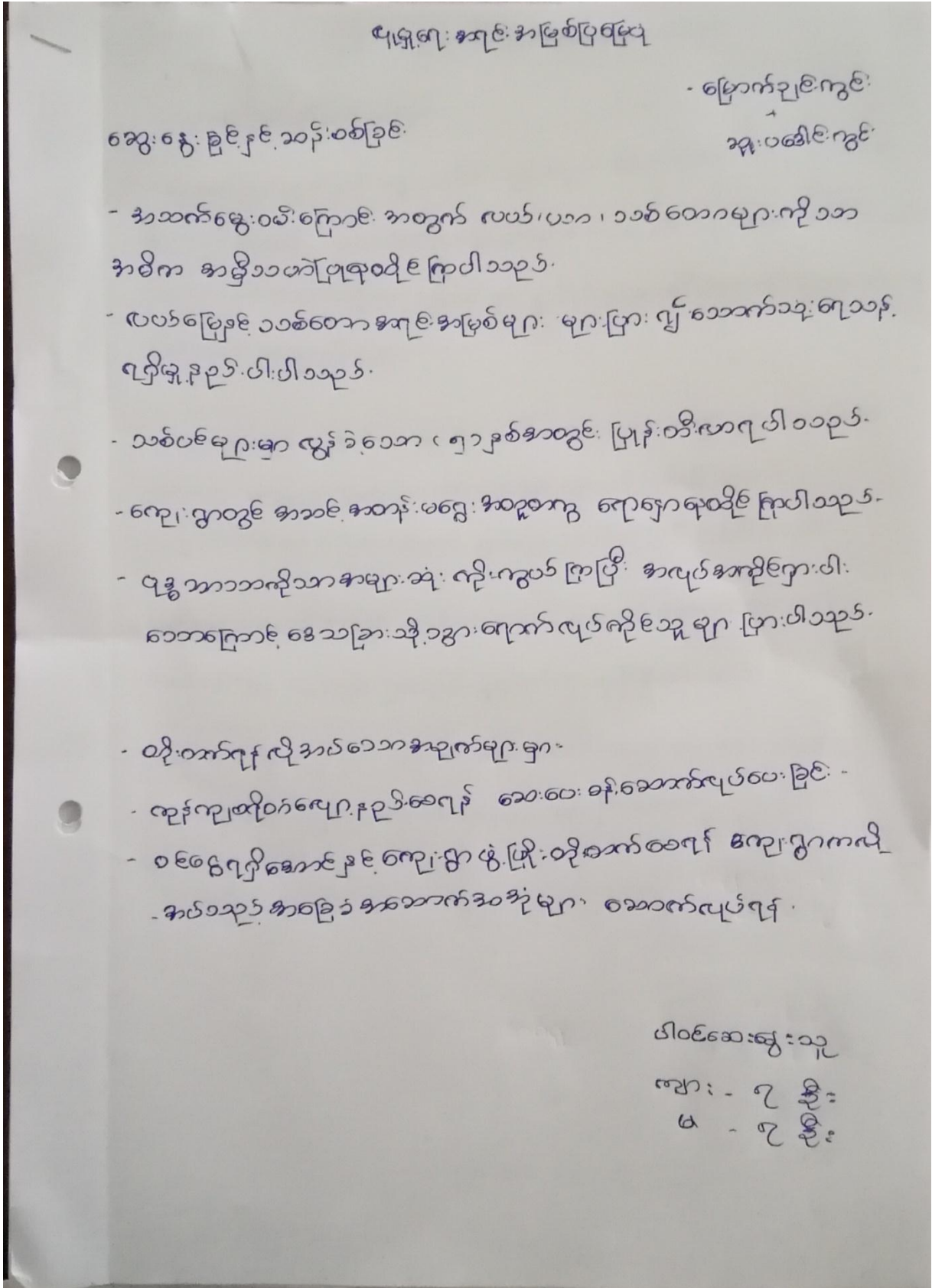
၆။ ကျေးရွာဖွံ့ဖြိုးရေးအစီအစဉ်အတွက်အသုံးပြုသော PRA Tool တစ်ခုချင်းစီ၏ သုံးသပ်ချက်

၆.၁။ ကျေးရွာလူမှုရေးနှင့် အရင်းအမြစ်ပြမြေပုံ (Social and Resource Map)

အင်္ဂပူမြို့နယ်၊ လေးကြီးကျေးရွာအုပ်စု၊ မြောက်ချင်းကွင်းကျေးရွာ



လူမှုရေးနှင့် အရင်းမြစ်ပြုပြင်မှုအဖွဲ့အစည်းများ နှင့်ဆန်းစစ်ခြင်း



၆.၂။ ရာသီခွင်ပြ-ပြကွဲဒိန် (Seasonal Calender)

အင်္ဂပူမြို့နယ်၊ လေးကြီးကျေးရွာအုပ်စု၊ ဆူးပဒေါင်းကွင်း + မြောက်ချင်းကွင်းကျေးရွာ၏ ရာသီခွင်ပြ-ပြကွဲဒိန်

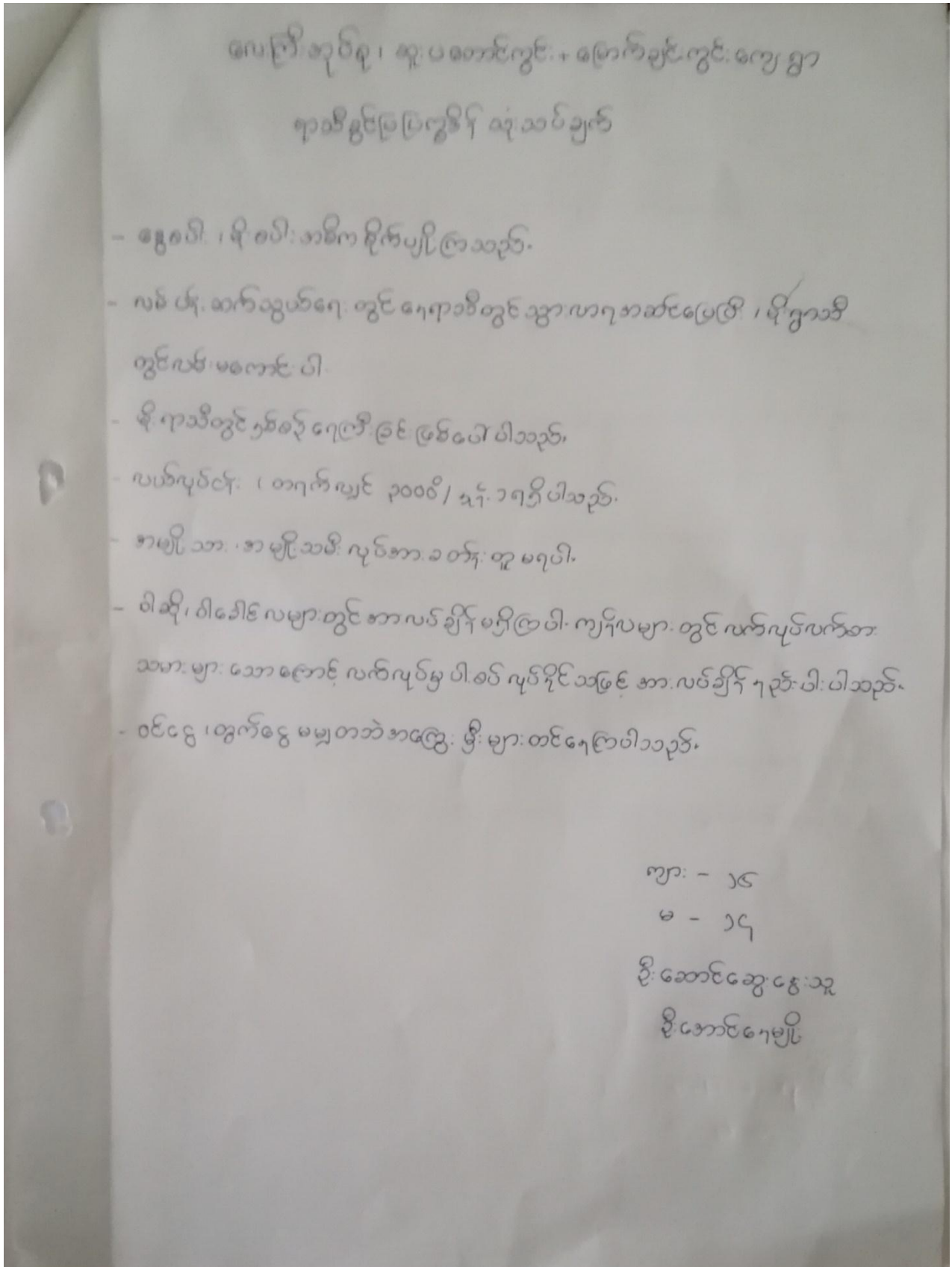
11.7.2018

လေးကြီးဟုပြော - ဆူးပဒေါင်းကွင်း + မြောက်ချင်းကွင်း ကျေးရွာ ရာသီခွင်ပြကွဲဒိန်

ပါဝင်ဆွေးနွေးသူ ကျား - ၁၆၊ ၁၃ - ၁၄

အကြောင်းအရာ	မတ်လ	မေလ	ဇူလိုင်လ	စက်တင်ဘာလ	နိုဝင်ဘာလ	တော်ဝင်လ	ဒီဇင်ဘာလ	ဖေဖော်ဝါရီလ	မတ်လ	ဧပြီလ	မေလ	ဇွန်လ
ရာသီဥတု												
စိုက်ပျိုးရေး	ဆူးပဒေါင်း	ဆူးပဒေါင်း	ဆူးပဒေါင်း	ဆူးပဒေါင်း	ဆူးပဒေါင်း			ဆူးပဒေါင်း	ဆူးပဒေါင်း	ဆူးပဒေါင်း	ဆူးပဒေါင်း	ဆူးပဒေါင်း
လမ်းပန်းဆက်သွယ်ရေး	==	==	==	==	==	==	==	==	==	==	==	==
သဘာဝဘေးအန္တရာယ်				ရေတို	ရေတို							
လုပ်ငန်းအားလပ်ချိန်												
ဝေငွေ												

ရာသီခွင်ပြ-ပြကွဲဒိန်၏ ဆွေးနွေးခြင်းနှင့်ဆန်းစစ်ခြင်း



၆.၃။ဥစ္စာနေကြွယ်ဝမှုအဆင့်သတ်မှတ်ခြင်း (Wealth Ranking)

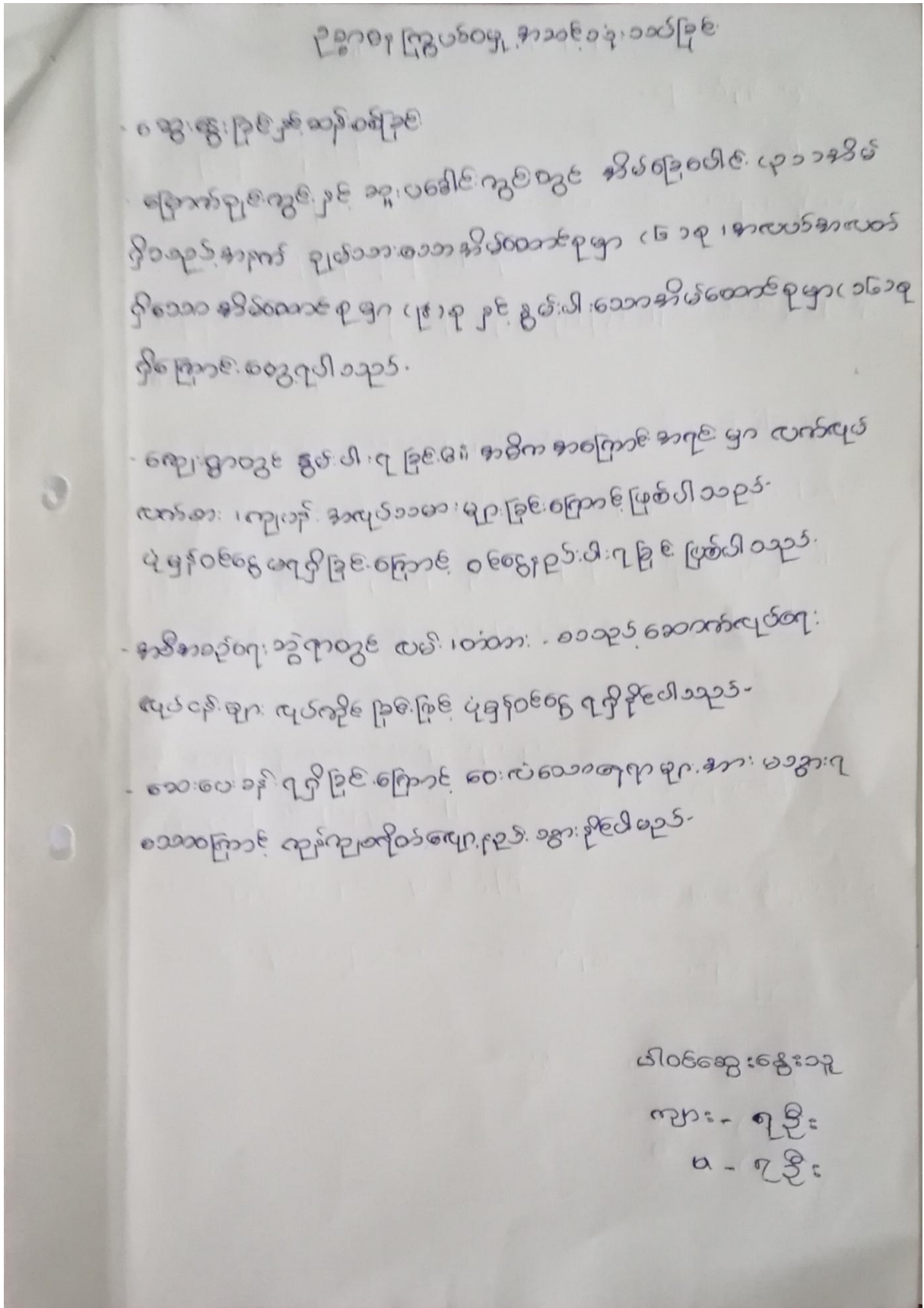
လေးကြီးကျေးရွာအုပ်စု၊ဆူးပဒေါင်းကွင်း+မြောက်ချင်းကွင်းကျေးရွာ၏ ဥစ္စာနေကြွယ်ဝမှုအဆင့်သတ်မှတ်ခြင်း

မြောက်ချင်းကွင်း+ဆူးပဒေါင်းကွင်းကျေးရွာ ဥစ္စာနေကြွယ်ဝမှုရယာ: ၁၁-၇-၂၀၁၈

အဆင့်	သတ်မှတ်ချက်	ဒီဇင်္ဘာထိုင်မှ အရေအတွက်	ရာခိုင်နှုန်း
ချင်းသာ	လယ်ဧက (၁၀-၂၀)ဧက ၊ သွပ်မိုး၊ မျက်နှာစာ လယ်အုံ၊ ဓား၊ ကျွဲ၊ ခွေး၊ ခွေး၊ TV၊ မုန့်၊ မာန်ချယ်ခဲက်	၆၆	၁၉.၃၅%
အသင့်အတင့်	လယ်ဧက (၅- ၁၀)ဧက၊ သွပ်မိုး၊ ထူကုကာ၊ သိုဧက မုန့်၊	၉	၂၉.၀၃%
ခွင်းပါး	လက်လှည့်၊ လက်စား၊ ဝါး၊ ဗီဇ် ၊ သွပ်မိုး ခက်ခဲ	၁၆	၅၁.၆၁%
ခုခုပေါင်း		၉၁	၁၀၀%

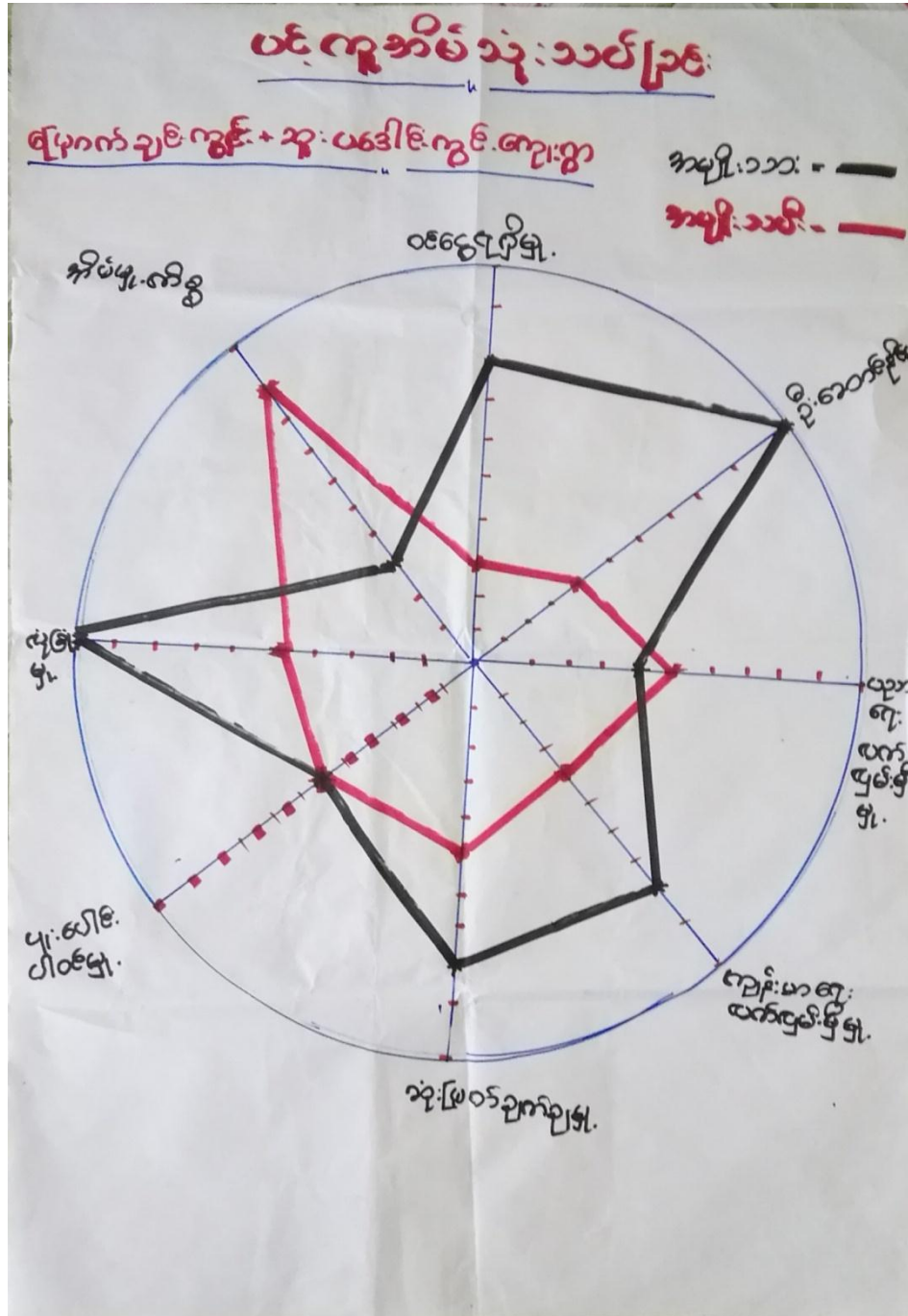
ပါဝင်ဆွေးနွေးသူ
ဦးစီး-၇၊ ၈-၇

ဥစ္စာနေကြွယ်ဝမှုအဆင့်သတ်မှတ်ခြင်း ဆွေးနွေးခြင်းနှင့်ဆန်းစစ်ခြင်း

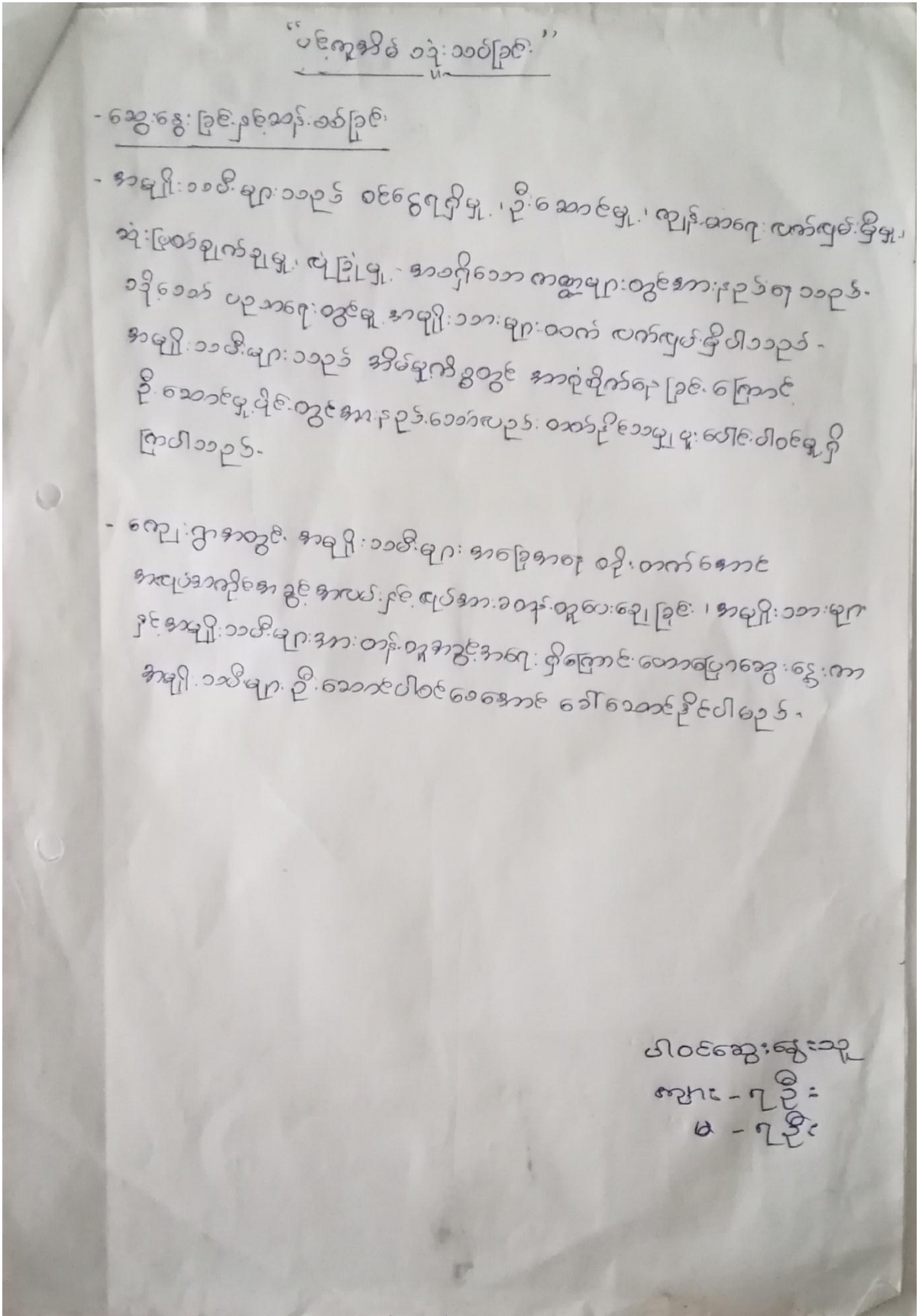


၆.၄။ ကျား-မ ပင့်ကူအိမ်သုံးသပ်ခြင်း (Spider Diagram)

အင်္ဂုပုဂ္ဂိုလ်၊ နယ်၊ ဆူးပဒေါင်းကွင်း + မြောက်ချင်းကွင်းကျေးရွာ၏ ကျား-မ ပင့်ကူအိမ်သုံးသပ်ခြင်း



ကျား-မ ပင့်ကူအိမ်သုံးသပ်ခြင်း၏ ဆွေးနွေးခြင်း နှင့်ဆန်းစစ်ခြင်း



၆.၅။ ပိုင်ဆိုင်မှုသုံးသပ်ခြင်း (Asset Mapping)

အင်္ဂုပုဂ္ဂိုလ်၊ နယ်၊ ဆူးပဒေါင်းကွင်း + မြောက်ချင်းကွင်းကျေးရွာ၏ ပိုင်ဆိုင်မှုသုံးသပ်ခြင်း

ပိုင်ဆိုင်မှုသုံးသပ်ခြင်း

မြောက်ချင်းကွင်း + ဆူးပဒေါင်းကွင်းကျေးရွာ

ကျား	မ	ကျား + မ
ထွက်စက်	အင်္ဂုပုဂ္ဂိုလ်	သို့မဟုတ်
ရေတံခါး	ဆူးပဒေါင်း	ကန်တို
ပျား		ဟင်္သာတောင်
ခွံ		လမ်း
		လယ်ယာ
		ဂျီ.ဇေ.အေ.

ပါဝင်ဆွေးနွေးသူ
 ကျား - ၈
 မ - ၇

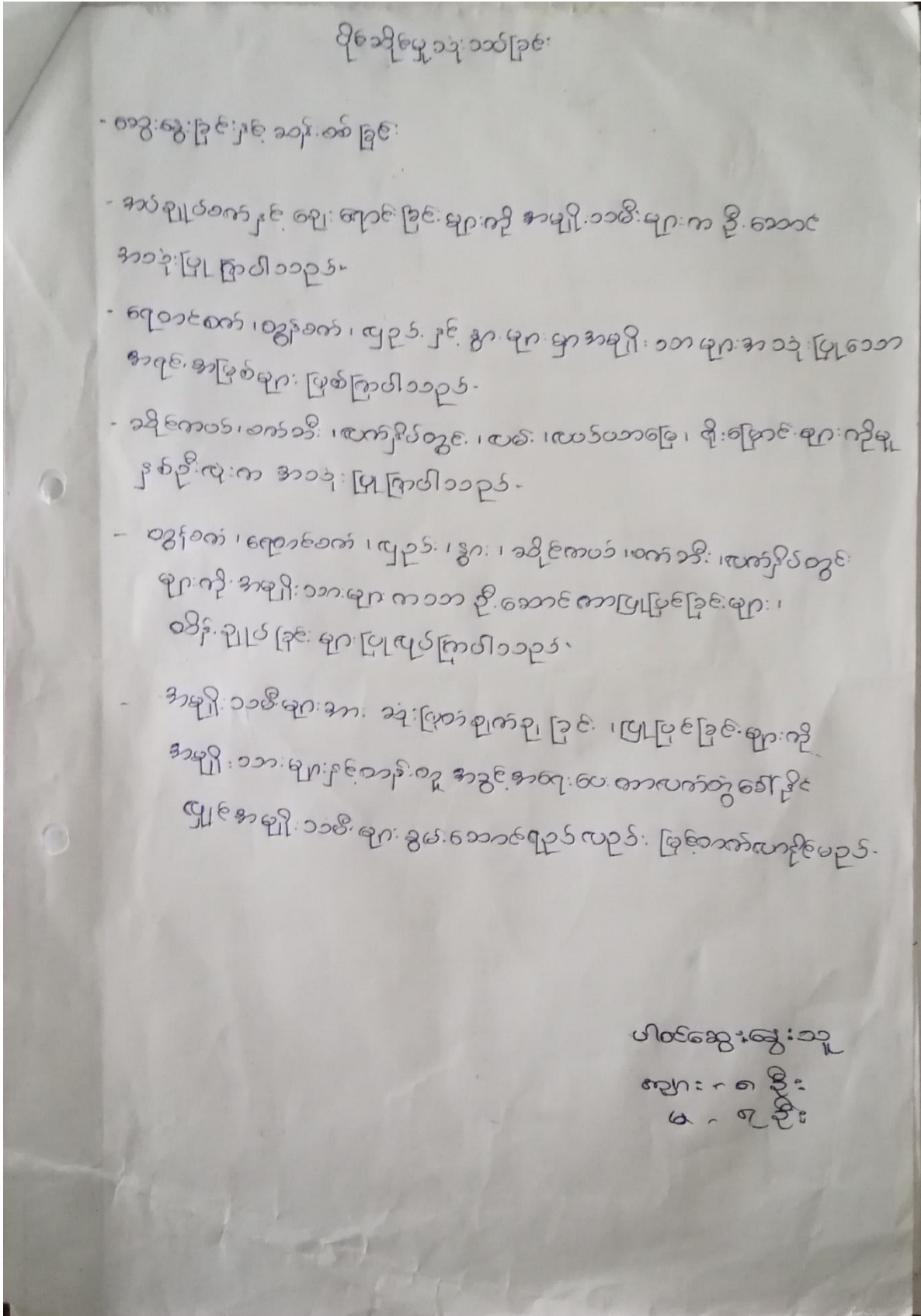
ဆူးပဒေါင်းကွင်းကျေးရွာ၏ ပိုင်ဆိုင်မှုသုံးသပ်ခြင်း

မြောက်ချင်းကွင်း

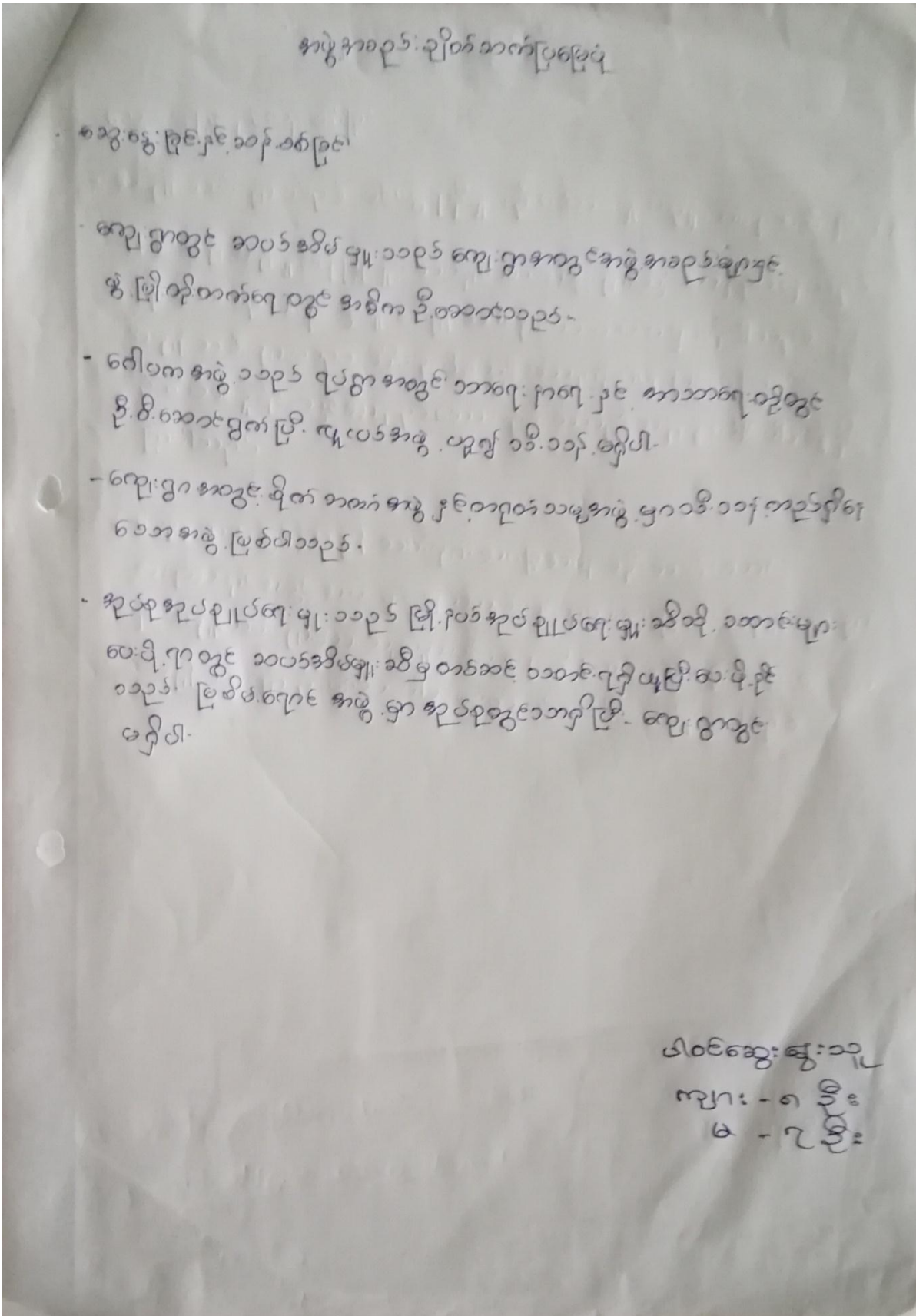
ကျား	မ	ကျား + မ
ထွက်စက်	အချွန်စက်	လမ်း
ရေတံခါး	ဆူးပဒေါင်း	လယ်ယာ
ပျား / ခွံ		ဂျီ.ဇေ.အေ.
သို့မဟုတ်		
ကန်တို		
ဟင်္သာတောင်		

ပါဝင်ဆွေးနွေးသူ
 ကျား - ၈
 မ - ၇

ပိုင်ဆိုင်မှုသုံးသပ်ခြင်း၏ ဆွေးနွေးခြင်း နှင့်ဆန်းစစ်ခြင်း



အဖွဲ့အစည်းချိတ်ဆက်မှုဇယား၏ ဆွေးနွေးခြင်း နှင့်ဆန်းစစ်ခြင်း



၇။ ကော်မတီများရွေးချယ်ခြင်းနှင့်ကျေးရွာဖွံ့ဖြိုးရေးအစီအစဉ်ဆောင်ရွက်မှု မှတ်တမ်းခါတ်ပုံ



၈။ ကျေးရွာကော်မတီဝင်များစာရင်း

စဉ်	အမည်	ကျား	မ	ရာထူး/တာဝန်
ကျေးရွာစီမံကိန်းအထောက်အကူပြုကော်မတီ				
၁။	ဦးစိုးနိုင်	✓		ဥက္ကဋ္ဌ
၂။	ဒေါ်စန်းဦး		✓	ဥက္ကဋ္ဌ
ဝယ်ယူရေးဆပ်ကော်မတီ				
၁။	ဦးတိုး	✓		ခေါင်းဆောင်
၂။	ဒေါ်သင်းသင်းအေး		✓	အဖွဲ့ဝင်
ကျေးရွာငွေစာရင်းကိုင်				
၁။	ဒေါ်သင်းသင်းစိုး		✓	တာဝန်ခံ
စောင့်ကြည့်ကြီးကြပ်ရေးဆပ်ကော်မတီ				
၁။	ဒေါ်သန်းဝင်း		✓	ခေါင်းဆောင်
၂။	ဦးစိုးမြင့်	✓		အဖွဲ့ဝင်
လည်ပတ်ပြုပြင်ထိန်းသိမ်းရေးဆပ်ကော်မတီ				
၁။	ဦးမြင့်လှိုင်	✓		ခေါင်းဆောင်
၂။	ဒေါ်နှင်းနှင်းအေး		✓	အဖွဲ့ဝင်
အကြံပြုတိုင်ကြားရေးတာဝန်ခံ				
၁။	ဦးမြင့်ဌေး	✓		တာဝန်ခံ
၂။	ဒေါ်သီတာမြင့်		✓	တာဝန်ခံ
ကျေးရွာစေတနာ့ဝန်ထမ်း				
၁။	ဦးတင်သန်း	✓		အကူ
၂။	ဒေါ်နွဲ့ဝေ		✓	အကူ

၉။ကျေးရွာအခြေခံအချက်အလက် ပုံစံ ၀ - ၁ (PC - 1)

ပုံစံ - ၀ - ၁ ကျေးရွာအခြေခံအချက်အလက်များ (Form PC 1)

လမ်းညွှန်ချက် ကျေးရွာတစ်ရွာသို့ ပထမဆုံးပိတ်ဆက်ခန်း သွားရောက်သောအခါ လူတုစည်းရုံးရေးမှူးသည် ကျေးရွာ ခေါင်းဆောင်များအား ကျေးရွာအချက်အလက်များကို ပေတ္တာရပ် ဖိခံ၍ တောင်းခံရသည်။ ဤအချက်အလက်များကို စီမံကိန်း ပိတ်ဆက်အရည်အဝေးတိုင်မီတောင်းခံရမည်။ စီမံကိန်းပိတ်ဆက်အရည်အဝေးတွင် လူတုစည်းရုံးရေးမှူးသည် ဤအချက်အလက် များအား စစ်ဆေးပြီး မှန်ကန်အောင်ပြုလုပ်ရမည်။ ပြီးနောက်တွင် လူတုစည်းရုံးရေးမှူးမှ သတင်းအချက်အလက်ထဲသို့ Tablets မှ တဆင့် ပြည့်စုံစွာရမည်။

ကျေးရွာခေါင်းဆောင် အမည် ကျေးရွာခေါင်းဆောင်၏ ဖုန်းနံပါတ် လူတုစည်းရုံးရေးမှူး၏ အမည်
ဦးဇွင်သန်း ၀၇.၇၇၇၅၄၅၅၂၈ **ဖေ့ မင်းမင်းမော်**

ပြည်နယ်အုပ်ချုပ်ရေးဦးစီးဌာန၊ ဌာနချုပ်၊ ကျေးရွာအုပ်စု၊ ကျေးရွာ

စာအုပ်အမျိုးအစား **စာအုပ်** စာအုပ်အမျိုးအစား **စာအုပ်** စာအုပ်အမျိုးအစား **စာအုပ်** စာအုပ်အမျိုးအစား **စာအုပ်**

လူမျိုးစု	အိမ်ထောင်စု အရေအတွက်	ကိုးကွယ်သည့်ဘာသာ	အိမ်ထောင်စု အရေအတွက်
လူမျိုးစု (၁) ဗမာ	၁၆	ဘာသာ (၁) ဗုဒ္ဓ	၁၆
လူမျိုးစု (၂) _____		ဘာသာ (၂) _____	
လူမျိုးစု (၃) _____		ဘာသာ (၃) _____	
လူမျိုးစုစာအမျိုးအစား _____		ဘာသာစု _____	
မသန်စွမ်းသူများ သက်ရှိအရပ်အရပ်များ (၆၅ နှစ် နှင့် အထက်)	၄		၄
စစ်ဘေးဒဏ်			
လူဦးရေ		အမျိုးသား (အရေအတွက်)	အမျိုးသမီး (အရေအတွက်)
လူမျိုးစု (၁) ဗမာ	၂၅	၂၅	
လူမျိုးစု (၂) _____			
လူမျိုးစု (၃) _____			
အခြား _____			
အိမ်ထောင်စုစီစဉ်	၁၄	၂	

(ခ) အခြေခံအဆောက်အအုံ အသုံးအဆောင်များ

စာသင်ကျောင်း	အမှတ် ခြံမပါ	ကျွန်းမာရေး	အမှတ် ခြံမပါ	ဘာသာရေး အဆောက် အအုံများ	အမှတ် ခြံမပါ
မူကြိုကျောင်း	<input type="checkbox"/>	တိုက်နယ်စေးရုံ	<input type="checkbox"/>	စေတီ	<input type="checkbox"/>
မှလတန်းကျောင်း	<input type="checkbox"/>	ကျွန်းမာရေးညွှန်း	<input type="checkbox"/>	ဘုန်းကြီးကျောင်း	<input type="checkbox"/>
မှလွန်ကျောင်း	<input type="checkbox"/>	ကျွန်းမာရေးညွှန်း	<input type="checkbox"/>	ဟိန္ဒူဘုရားကျောင်း	<input type="checkbox"/>
အလယ်တန်းကျောင်း	<input type="checkbox"/>	စေးပေးခန်း	<input type="checkbox"/>	ဓမ္မိယာန်ကျောင်း	<input type="checkbox"/>
လယ်လွန်ကျောင်း	<input type="checkbox"/>	အခြား	<input type="checkbox"/>	ဇလီ	<input type="checkbox"/>
အထက်တန်းကျောင်း	<input type="checkbox"/>			အခြား	<input type="checkbox"/>
အခြား	<input type="checkbox"/>				
မှတ်ချက်		မှတ်ချက်		မှတ်ချက်	

(ဂ) ကွမ်းကျင်သူများမှတ်တမ်း (ကျေးရွာတွင်နေထိုင်သော သို့မဟုတ် တခြားရွာမှလာရောက်သော ကွမ်းကျင်သူများ)

	(၁) စာသင်ကျောင်း		(၂) ကျွန်းမာရေး			(၃) လက်မှုပညာရှင်		
	ရွာတွင်နေ ထိုင်သူ	အခြားရွာမှ လာသူ		ရွာတွင်နေ ထိုင်သူ	အခြား ရွာမှ လာသူ		ရွာတွင် နေထိုင်သူ	အခြားရွာ မှလာသူ
မှလတန်းမြို့ဆရာ/မ	<input type="checkbox"/>	<input type="checkbox"/>	ဆရာလန်	<input type="checkbox"/>	<input type="checkbox"/>	လက်သမား	<input checked="" type="checkbox"/>	<input type="checkbox"/>
အထက်တန်းမြို့ဆရာ/မ	<input type="checkbox"/>	<input type="checkbox"/>	လက်လောက် ကျွန်းမာရေးမှူး	<input type="checkbox"/>	<input type="checkbox"/>	ပန်းချီ	<input type="checkbox"/>	<input type="checkbox"/>
အလယ်တန်းမြို့ဆရာ/မ	<input type="checkbox"/>	<input type="checkbox"/>	အမျိုးသမီးကျွန်းမာရေး ဆရာမ	<input type="checkbox"/>	<input type="checkbox"/>	လျှပ်စစ်ကွမ်းကျင် မီးသမား	<input type="checkbox"/>	<input type="checkbox"/>
မူကြိုဆရာ/မ	<input type="checkbox"/>	<input type="checkbox"/>	သာဓုဆေးဆရာမ	<input type="checkbox"/>	<input type="checkbox"/>	ဓမ္မိကီလုပ်သူ	<input checked="" type="checkbox"/>	<input type="checkbox"/>
အခြား	<input type="checkbox"/>	<input type="checkbox"/>	ပြည်သူ့ကျန်းမာရေးလုပ်သား	<input type="checkbox"/>	<input type="checkbox"/>	စက်ပြိုင်ဆရာ	<input checked="" type="checkbox"/>	<input type="checkbox"/>
မှတ်ချက်			မှတ်ချက်			မှတ်ချက်		

(ဃ) ကျေးရွာသို့ ရောက်ရှိနိုင်သည့် လမ်းအခြေအနေ / ကျေးရွာတစ်ရွာသည် ၎င်း၏ ကျေးရွာအုပ်စုနှင့် ဆက်သွယ်ထားသော လမ်းအခြေအနေ (အောက်ပါတို့ကိုစိုင်းပါ)

ကျောက်ကြမ်းလမ်း: ကတ္တရာလမ်း: ကွန်ကရစ်လမ်း: မော်တော်ဆိုင်ကယ်လမ်း:
 ကျောက်ခင်းလမ်း: မြေသားလမ်း: လူသွားလမ်း: အခြား _____

(င) ကျေးရွာဖွံ့ဖြိုးမှုစီမံချက်

- (၁) လူထုထုတ်ပြန်စီမံကိန်းမစတင်မီ ဤကျေးရွာတွင်ကျေးရွာဖွံ့ဖြိုးမှု စီမံချက်ရှိခဲ့ပါသလား?
- (၂) ရှိခဲ့ပါလျှင် ဤစီမံချက်ကို မည်သည့် ခုနှစ်တွင်ပြင်ဆင်ခဲ့ပါသနည်း?
- (၃) ဤစီမံချက်ကို မြို့နယ်မှအတည်ပြုခဲ့ပါသလား?

စိုင်းပါ
 ရှိပါသည်/မရှိပါ/မသိပါ
 နှစ်-----/မသိပါ
 ပြုခဲ့ပါသည်/မပြုခဲ့ပါ /မသိပါ

(ဇ) ခရီးအကွာအဝေး

(၁) ဤကျေးရွာ၏ပတ်ပတ်မှ ၎င်းကျေးရွာအုပ်စု၏ပတ်ပတ်အထိ ခရီးပိုင်မည်မျှကြာပေးသနည်း? မိုင် 2.9- / မာဗီ

(၂) ဤကျေးရွာမှ ၎င်းကျေးရွာအုပ်စုပတ်ပတ်အထိ သွားလာရာတွင်ကြာမြင့်သည့်အချိန်

ခြောက်လွှာ ခုတ်လွှာကြာချိန် ၁၀ မိနစ် ထော်လာရုံ/မော်တော်ဆိုင်ကယ်/ခြေလျှင်/လာ/မော်တော်ဘုတ်/ အခြား -----

ခိုးရက်လွှာကြာချိန် ၁၅ မိနစ် ထော်လာရုံ/မော်တော်ဆိုင်ကယ်/ခြေလျှင်/လာ/မော်တော်ဘုတ်/ အခြား -----

(ဈ) ပတ်ဝန်းကျင်ဆိုင်ရာ သဘာဝဘေးအန္တရာယ်

ဤကျေးရွာတွင် ချော်ငြိမ်းခြင်းကို သို့၊ သဘာဝဘေးအန္တရာယ်ကျရောက်မှုခြင်း ရှိပါသလား။

မရှိပါ ရှိပါသည် ရှိလျှင်ဖော်ပြပါ။ ~~မရှိပါ~~ ~~မရှိပါ~~

(ဉ) ကျေးရွာတွင် ခွဲစည်းထားသော အခွဲအစည်းများ

လူထုပတ်ဝန်းကျင်ဆိုင်ရာ ဤကျေးရွာတွင် ကျေးရွာခွဲခြားရေးအတွက် အစိုးရ (သို့) ရွာဘေးအန္တရာယ်တိုင်ကြားရေး ဝန်ကြီးဌာနမှ ခွဲစည်းထားသည့် အခွဲအစည်းများရှိပါသလား။

(၁) -----

(၂) -----

(ဋ) အထွေထွေအုပ်ချုပ်ရေး ဦးစီးဌာန (GAD) မှ မှတ်တမ်းတင်ထားခြင်း

ဤကျေးရွာသည် အထွေထွေအုပ်ချုပ်ရေး ဦးစီးဌာန (GAD) မှ မှတ်တမ်းတင်ထားမှု ရှိပါသလား။

မရှိပါ ရှိပါသည်

ကျေးရွာခေါင်းဆောင်

အမည် ^{မြ} ဦး ဖြစ် ၁၇

လက်မှတ် နေ့. ၁၁.၇.၁၈

လူထုစည်းရုံးရေးမှူး

အမည် ဒေါ်ဖြူဖြူ

လက်မှတ် ^{ဖြူ} နေ့. ၈ ၁၁.၇.၁၈

၁၀။ စီမံကိန်းစက်ဝန်းအချိန်ဇယား ပုံစံ ၈-၂(PC-2)

ပုံစံ - ၈ - ၂ - စီမံကိန်းစက်ဝန်းအချိန်ဇယား (PC 2)

လမ်းညွှန်ချက် သက်ဆိုင်ရာလူထုစည်းရုံးရေးမှူး/လက်ထောက်နည်းပညာမှူးများမှ စီမံကိန်းစက်ဝန်းအဆင့်တစ်ခုစီပြီးစီးတိုင်း ကျေးရွာနှင့် ကျေးရွာအုပ်စုအတွက် ဤပုံစံကို ပြည့်သွင်းရမည်။

စည်းရုံးရေးမှူး/ဝန်ထမ်း အမည် အေ ဇော်ဇော်ဇော်

နေ့စွဲ ၁၁-၇-၂၀၁၈ စက်ဝန်းအားအမှတ်ဖြစ်ပါ ၆ စက်ဝန်း(၁) စက်ဝန်း(၂) စက်ဝန်း(၃)

၁၂-၇-၂၀၁၈ စက်ဝန်း (၄) စက်ဝန်း(၅) စက်ဝန်း(၆) စက်ဝန်း(၇) စက်ဝန်း(၈) စက်ဝန်း(၉) စက်ဝန်း(၁၀)

ပြည်နယ်တိုင်း ဧရာဝတီ မြို့နယ် မင်္ဂလာ ကျေးရွာ စောဇော်ဇော်ဇော် အုပ်စု အေဇော်ဇော်ဇော်

စီမံကိန်းအဆောင်ရွက်မှုအဆင့်များ	နေ့စွဲ		အစည်းအဝေးတွင်တက်ရောက်သူအရေအတွက်				အိမ်ထောင်စုပေါင်း %
	စတင်သည့်နေ့	ပြီးဆုံးသည့်နေ့	အချိုးသား အရေအတွက်	အချိုးသမီး အရေအတွက်	အိမ်ထောင်စု အရေအတွက်	လူမျိုးစုအမည် အရေအတွက် နှင့် လူမျိုးစုအမည်	
၁။ ကျေးရွာစီမံကိန်း စိတ်ဆက်အစည်းအဝေး	၁၁.၇.၁၈	၁၁.၇.၁၈	၁၅	၂၉	၁၅	၁၅	၉၄%
၂။ ကျေးရွာစီမံကိန်း ပြီးရေး စီမံချက်ရေးဆွဲခြင်းအစည်းအဝေး	၁၂.၇.၁၈	၁၂.၇.၁၈	၁၅	၂၉	၁၅	၁၅	၉၄%
၃။ ကျေးရွာအုပ်စု လုပ်ငန်းဆုံးဖြတ်ချက်ချသည့် အစည်းအဝေး							
၄။ မြို့နယ်အဆင့် စီမံကိန်းရေးဆွဲရေး နှင့် အကောင်အထည်ဖော်ရေးကော်မတီ၏ စီမံကိန်း သုံးသပ်မှု အစည်းအဝေး			၁၅	၂၉	၁၅	၁၅	
၅။ မြို့နယ် စီမံကိန်းရေးဆွဲရေး နှင့် အကောင်အထည်ဖော်ရေး ကော်မတီ၏ဆုံးဖြတ်မှုကို ရွာသို့ အသိပေး အကြောင်းကြားသည့် အစည်းအဝေး							
၆။ စီမံကိန်းလုပ်ငန်းစဉ်စီမံချက်ရေးဆွဲခြင်း အစည်းအဝေး							
၆.၁။ စီမံကိန်းလုပ်ငန်း အကောင်အထည်ဖော်ရေးအစီအစဉ် ရေးဆွဲခြင်း							

၁၁။ ကျေးရွာဖွံ့ဖြိုးရေးဦးစားပေးအစီအစဉ် ပုံစံ ၈-၃ (PC-3)

ပုံစံ - ၈ - ၃ ကျေးရွာဖွံ့ဖြိုးရေး ဦးစားပေးအစီအစဉ် (Form PC 3)

လမ်းညွှန်ချက်၊ အဆင့်(၃) ကျေးရွာဖွံ့ဖြိုးရေးအစီအစဉ်အပေး ပြီးဆုံးသောအခါ ကျေးရွာစီမံကိန်း အထောက်အကူပြု
 ကော်မတီသည် လူထုစည်းရုံးရေးမှူးအကူအညီဖြင့် ဤပုံစံကိုပြည့်စုံအောင် ဖြည့်သွင်းရမည်။

လူထုစည်းရုံးရေးမှူး/ဝန်ထမ်း အမည် ဒေါ်ခင် မြင့်မော်
 နေ့စွဲ ၁၂.၇.၁၈ စက်ဝန်းအား အမှတ်ခြစ်ပါ (V) စက်ဝန်း(၁)
 စက်ဝန်း(၂) စက်ဝန်း(၃) စက်ဝန်း(၄)

ပြည်နယ်/တိုင်း ဧရာဝတီ ညွှန်ကြားမှု ကျေးရွာအုပ်စု လေးဇာ ကျေးရွာ ဇောက်ချင်းကွင်း + ဘုပေါင်းကွင်း
 က၊ အခက်အခဲအတားအဆီးများအားဆွေးနွေးခြင်း - ယခုလက်ရှိအခြေအနေတွင် ဤကျေးရွာဖွံ့ဖြိုးတိုးတက်ရေးအတွက်
 အဓိက အခက်အခဲအတားအဆီးများသည် မည်သည့်အခြေအနေတွင် (အမျိုးသား/သမီး အနည်းဆုံးအခက်အခဲ ၅ ခုစီဖော်ပြပါ)

အမျိုးသား အဖွဲ့မှ တင်ပြသောအခက်အခဲအတားအဆီးများ	အမျိုးသမီး အဖွဲ့မှ တင်ပြသောအခက်အခဲအတားအဆီးများ
၁ ကလေးများ ဘုပေါင်းကွင်း စားနပ်ရိက္ခာ	၁ ရွာရှိတံတားမှာ ကျွတ် ဖြောင့် သဖြင့် လတ်ရွက်စွာများ ဘယ်ယူရ
၂ ကျွန်ုပ်တို့အား ကျွတ် ဖြောင့် ဖြစ်နေပါသည်	၂ ကလေးများ မိုးတွင်း ဝတ္တရားများ ဘယ်ယူရ
၃ အဖွဲ့မှ ရှိသော အခက်အခဲအတားအဆီးများ	၃ အဖွဲ့မှ ရှိသော အခက်အခဲအတားအဆီးများ
၄ ရေအား မရရှိရပါ။ ရေအား ရရှိရန် အားပေးရမည်	၄ ရေအား မရရှိရပါ။ ရေအား ရရှိရန် အားပေးရမည်
၅ ဘုပေါင်းကွင်း စားနပ်ရိက္ခာ	၅ လတ်စွာများ များပြားခြင်း ဖြစ်နေပါသည်

ခ၊ မျှော်မှန်းခြင်း - နောင်လာမည့် (၅) နှစ် အတွင်း ကျေးရွာဖွံ့ဖြိုးရေး မျှော်မှန်းချက်များအား တင်ပြပါ။

အမျိုးသားအဖွဲ့မှ တင်ပြသောမျှော်မှန်းချက်များ	အမျိုးသမီးအဖွဲ့မှ တင်ပြသောမျှော်မှန်းချက်များ
၁ ဖန်တီးထားသော အဖွဲ့အစည်းများ	၁ ကျွန်ုပ်တို့အား အဖွဲ့အစည်းများ ဖန်တီးပေးပါ
၂ ကလေးများအား စားနပ်ရိက္ခာ	၂ ကလေးများအား စားနပ်ရိက္ခာ ပေးပါ
၃ ရေအား ရရှိရန်	၃ ရေအား ရရှိရန် အားပေးပါ
၄ ကလေးများအား စားနပ်ရိက္ခာ	၄ ကလေးများအား စားနပ်ရိက္ခာ ပေးပါ
၅ ဘုပေါင်းကွင်း စားနပ်ရိက္ခာ	၅ ဘုပေါင်းကွင်း စားနပ်ရိက္ခာ ပေးပါ

ဂ၊ လူထုစီမံကိန်း၏ လာမည့် (၅) နှစ်အတွက် အကျိုးဝင်သော ဦးစားပေး ဖွံ့ဖြိုးတိုးတက်မှု လုပ်ငန်း အစီအစဉ်များအားဖော်ပြပါ။

အဆင့်	ကျေးရွာအတွက် ဦးစားပေး ဖွံ့ဖြိုးတိုးတက်မှု လုပ်ငန်းစဉ်များ	အဆိုပြုသူ (အမျိုးသား/အမျိုးသမီး/အမျိုးသား+အမျိုးသမီး)	ခန့်မှန်းကုန်ကျစရိတ်	အကျိုးခံစားခွင့်ရှိသူ ခန့်မှန်းခြေ အရေအတွက်
၁	ကျွန်ုပ်တို့အား အဖွဲ့အစည်းများ ဖန်တီးပေးပါ	အမျိုးသား + အမျိုးသမီး	၁၅၀ သိန်း	၃၃၃ ဦး
၂	ကလေးများအား စားနပ်ရိက္ခာ ပေးပါ	အမျိုးသား + အမျိုးသမီး	၈၀ သိန်း	၃၃၃ ဦး
၃	ရေအား ရရှိရန် အားပေးပါ	အမျိုးသား + အမျိုးသမီး	၆၀ သိန်း	၃၃၃ ဦး
၄	ကလေးများအား စားနပ်ရိက္ခာ ပေးပါ	အမျိုးသား + အမျိုးသမီး	၆၀ သိန်း	၃၃၃ ဦး
၅	ဘုပေါင်းကွင်း စားနပ်ရိက္ခာ ပေးပါ	အမျိုးသား + အမျိုးသမီး	၆၀ သိန်း	၃၃၃ ဦး

- ၁ တံတား - ၂၄' x ၈၅' ရေအောက် ၃၀၅' ရေပေါ် ၃' x ၂၀၅' ဝတ်ကုတ်
- (၈၅) - ၂၄' x ၁၂/၅၅'
- ၂ လမ်း - ၈၅၀' x ၁၅' (ဝတ်ကုတ်) (ပုံစံပါ ၂၃ နှစ်)
- (၈၅) - ၈၅၀' x ၂' x ၄"

၁၂။ ကျေးရွာပထမအကြိမ် အစည်းအဝေးမှတ်တမ်း

ကရိယ ဗိုလ်မှူး၊ ထေးကြီးကပ်စို၊ အောက်ချ၊ ဗွမ်ဇေ၊ ပျံးရှင်၊ ဆူးပင်၊ ကွမ်၊ ကျေးရွာ

ဝါ လူထုစာပို့ဝါ နှိပ်လျှို၊ ပထမအကြိမ် ကရိယ ကတော မှတ်တမ်း

ဝါလုပ်သည့်ကျေးရွာ အောက်ချပရား

ဝါလုပ်သည့်ကျေးရွာ - ၁၁ ၇.၂၀၁၈

ဝါလုပ်သည့် ကျေးရွာ - ၇၂၈၈၂၀

ရည်ရွယ်ချက်

- ၀၁) လူထုစာပို့ဝါ နှိပ်လျှို ကတောက ကျေးရွာလူထု ဝါခိုကျော်
- ၀၂) လူထုစာပို့ဝါ နှိပ်လျှို: အကပ်၊ တွင် လုပ်ဆောင်ကြပေသည့် ကရိယ(ဝါ) ပါဝင်ပါ
ဆူးပင်၊ ကို ကျေးရွာလူထု နားလည်သဘောပေါက်ရန်
- ၀၃) ကျေးရွာ၏ ကရိယ၊ လယ်ပင်၊ ဆက်သွယ်ရေး၊ ပုံစံအမျိုးမျိုး ဖြစ်ပေါ်မှု
ကရိယနှင့် ကရိယကရိယ ကရိယ ကရိယ ကရိယကရိယ များကို ကျေးရွာလူထု
ခိုခိုကရိယ လုပ်ဆောင် ရည်ရွယ်ပါသည်။

ကျေးရွာအဖွဲ့အစည်း၏ အောက်ချပရား ကျေးရွာ ခိုခိုပေါင်း(ဝါ)
ခိုခို ဝါလုပ်၊ ကရိယ တက်ကျောက်သည့်ကျေးရွာ ကရိယ သား(ဝါ) နှင့် ကရိယသား(ဝါ)
ကို တက်ကျောက်ခို(ဝါ)ပါသည်။ ဆူးပင်ကရိယ ကွမ်၊ ကျေးရွာ၏ ခိုခိုပေါင်း(ဝါ) မှာ (၁၅)
ခိုခို ဝါလုပ်၊ ကရိယ တက်ကျောက်သည့် ကရိယ သား(ဝါ) ကျေးရွာ (၆) ဝါနှင့် ကရိယသား
(၆) ဝါ တက်ကျောက်ခို(ဝါ)ပါသည်။ နှစ်စွာပေါင်း ခိုခို(၂၁) ဝါလုပ်၊ ကရိယ
တက်ကျောက်သည့်ကျေးရွာ (၄) ကျေး + ၈ ပျံးရှင် တက်ကျောက်ကို ကရိယ ကတော: လို
၆ ကရိယကရိယ တက်ကျောက်ပါသည်။

ကစဉ်ကတော့ ကစီကစဉ် ပျာရယ် ဇေ.ကွေ့.ပ ဝေ့ဗ် ခဲ့ပါသည်။ ကစီကစဉ်
 ပာကရ ကမယ်များ ဖွဲ့လှူစာတေး၊ စေ့စာဖို့ ဇေ.ကွေ့.ပ မှာ ဖိတ်ဆက်စကား
 တောင်းခဲ့ပါသည်။

ကစီကစဉ် ပျာ ကရ မျေးရွာခေါင်းဆောင် ဦးအေးသန်းမှ စီမံကိန်းနှင့်ပါစာတေး
 မှ မျေးရွာသူ မျေးရွာဘာများကား ဖိတ်ဆက် ဇေ.လေးခဲ့ပါသည်။

ကစီကစဉ် ပျာ ကရ ဇေ ဦးကောင်းဇေ.မျိုး မှ မူဆွေမဟိုဠ် စီမံကိန်းဖိတ်
 ဆက် ပာရွာချက်ကို ရွတ်လေးတောင်းခဲ့ပါသည်။

ကစီကစဉ် ပျာ ကရ မူဆွေမဟိုဠ် စီမံကိန်း ဝန်ဆောင် အဖိုး (၆) ဖိုး၊ ကောင်း
 ပျာ သို့ ကို ဖိတ်ဆက်စီမံကိန်းမှ ရွတ်လေးတောင်းခဲ့ပါသည်။

ကစီကစဉ် ပျာ ကရ ကစီက စာတေးနှင့် ကစီက စာတေးများကတော့
 ကို ဇေ ဦးကောင်းဇေ.မျိုး မှ ရွတ်လေးတောင်းခဲ့ဖို့၊ စောအောင်စာတေး ဖွဲ့
 မှုပေးခဲ့လို့ ဖိတ်ဆက်စီမံကိန်းမှ ဇေ ဦးကောင်းဇေ.မျိုး ဝှို့ မှ မျေးရွာလူဆွေ
 မှ ပေးပေးပေးခဲ့ပါသည်။

ကစီကစဉ် (၆) ကရ ဇေ.ကွေ့.ပနှင့် ဆူပဒေါင်းကွေ့.ပ မျေးရွာမှ လူမှုရေး
 ကရ.ကစီကစဉ် မျေးရွာလူဆွေများနှင့် ကစီက ဇေ ဦးကောင်းဇေ.မျိုး နှင့်
 ဖိတ်ဆက်စီမံကိန်းဝှို့မှ နှစ်စဉ် ဖိတ်ဆက်စီမံကိန်းပါသည်။

ကစီကစဉ် ပျာ ကရ ဇေ.ကွေ့.ပနှင့် ဆူပဒေါင်းကွေ့.ပ မျေးရွာများမှ
 ကစီကစဉ် မူဆွေမဟိုဠ် ဇေ ဦးကောင်းဇေ.မျိုးနှင့် ဖိတ်ဆက်စီမံကိန်း ဝှို့မှ နှစ်စဉ်
 ဖိတ်ဆက် မျေးရွာလူဆွေနှင့် ဆွေ့ဆွေ ဆက်ဆံပေးထားခဲ့ပါသည်။

ထိုအခန်းကဏ္ဍကို ဆွေးနွေးရာတွင် (၁၅/၄/၂၀) နဂါးကွင်း ရေလှည့်စာ
စာရင်းထုတ်ပြန်ပါ

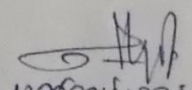
ကဏ္ဍကဏ္ဍ (၁) ကို ရေလှည့်စာ (၁၅/၄/၂၀) နဂါးကွင်း မြေပုံအရ
ပစ္စည်းများ ပစ္စည်းများ ထုတ်ပြန်ရာတွင် ဆွေးနွေးခြင်းအားဖြင့် အစီအစဉ်
ကျေးဇူးတင်အပ်ပြီး ယူပေါင်းရေးဆွဲခဲ့ပါသည်။

ကဏ္ဍကဏ္ဍ (၂) ကို ပစ္စည်းများ ထုတ်ပြန်ရာတွင် ဆွေးနွေးခြင်း
အားဖြင့် အစီအစဉ်ကို နေပြည်တော်ရှိ နဂါးကွင်း မြေပုံအရ
ကဏ္ဍကဏ္ဍ (၁) ကို ပစ္စည်းများ ထုတ်ပြန်ရာတွင် ဆွေးနွေးခြင်း
အားဖြင့် အစီအစဉ်ကို နေပြည်တော်ရှိ နဂါးကွင်း မြေပုံအရ

ကဏ္ဍကဏ္ဍ (၃) ကို ပစ္စည်းများ ထုတ်ပြန်ရာတွင် ဆွေးနွေးခြင်း
အားဖြင့် အစီအစဉ်ကို နေပြည်တော်ရှိ နဂါးကွင်း မြေပုံအရ

ကဏ္ဍကဏ္ဍ (၄) ကို ပစ္စည်းများ ထုတ်ပြန်ရာတွင် ဆွေးနွေးခြင်း
အားဖြင့် အစီအစဉ်ကို နေပြည်တော်ရှိ နဂါးကွင်း မြေပုံအရ
ကဏ္ဍကဏ္ဍ (၅) ကို ပစ္စည်းများ ထုတ်ပြန်ရာတွင် ဆွေးနွေးခြင်း
အားဖြင့် အစီအစဉ်ကို နေပြည်တော်ရှိ နဂါးကွင်း မြေပုံအရ

ကဏ္ဍကဏ္ဍ (၆) ကို ပစ္စည်းများ ထုတ်ပြန်ရာတွင် ဆွေးနွေးခြင်း
အားဖြင့် အစီအစဉ်ကို နေပြည်တော်ရှိ နဂါးကွင်း မြေပုံအရ


မှတ်တမ်းတင်သူ
နဂါးကွင်း မြေပုံအရ

၁၃။ ကျေးရွာဒုတိယအကြိမ် အစည်းအဝေးမှတ်တမ်း

၁။ ကျေးရွာဒုတိယအကြိမ် အစည်းအဝေးမှတ်တမ်း
 နှစ်ပတ်လည်အစည်းအဝေးတွင် အောက်ဖော်ပြပါအတိုင်း ဆုံးဖြတ်ခဲ့ပါသည်။
 နှစ်ပတ်လည်အစည်းအဝေး နှစ်ပတ်လည်အစည်းအဝေး မှတ်တမ်း

၂။ နှစ်ပတ်လည်အစည်းအဝေး - ၁၂.၂.၂၀၁၈
 နှစ်ပတ်လည်အစည်းအဝေး - ၂၀၁၈ (၁၀:၀၀)
 နှစ်ပတ်လည်အစည်းအဝေး - အောက်ဖော်ပြပါအတိုင်း

၃။ နှစ်ပတ်လည်အစည်းအဝေး
 ၁။ ကျေးရွာအစည်းအဝေး အဖွဲ့ဝင်များ၏ အသိပညာများကို မြှင့်တင်ပေးရန်အတွက် အောက်ဖော်ပြပါအတိုင်း ဆုံးဖြတ်ခဲ့ပါသည်။
 ၂။ အောက်ဖော်ပြပါအတိုင်း ဆုံးဖြတ်ခဲ့ပါသည်။
 ၃။ အောက်ဖော်ပြပါအတိုင်း ဆုံးဖြတ်ခဲ့ပါသည်။
 ၄။ အောက်ဖော်ပြပါအတိုင်း ဆုံးဖြတ်ခဲ့ပါသည်။
 ၅။ အောက်ဖော်ပြပါအတိုင်း ဆုံးဖြတ်ခဲ့ပါသည်။
 ၆။ အောက်ဖော်ပြပါအတိုင်း ဆုံးဖြတ်ခဲ့ပါသည်။
 ၇။ အောက်ဖော်ပြပါအတိုင်း ဆုံးဖြတ်ခဲ့ပါသည်။
 ၈။ အောက်ဖော်ပြပါအတိုင်း ဆုံးဖြတ်ခဲ့ပါသည်။
 ၉။ အောက်ဖော်ပြပါအတိုင်း ဆုံးဖြတ်ခဲ့ပါသည်။
 ၁၀။ အောက်ဖော်ပြပါအတိုင်း ဆုံးဖြတ်ခဲ့ပါသည်။

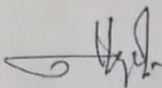
စံ.ဖြူပါသည်.

ကစီကစဉ် (၂) ကရ ဂွေးဂွေလူထု၏ ကောက်ကပ်.ဝယ်ယူမှုများ၊ မျှော်
မှားချက်များနှင့် ပွံ့ဖြိုးတိုးတက်ရေး စာရင်းများကို ရေးသွင်းခဲ့ပြီး ဂရုတစိုက် စာမျှော်
မှားကိစ္စကို CF ဦးအောင်ကျော်၏မှ လုပ်ကောင်း၊ ကျေးဇူးတင် ပေးအပ်ခဲ့ပြီး
TF ဖြေဆိုနိုင်ရေးမှ လုပ်ကောင်း ဦးအောင်ကျော်၏မှ ရေးသွင်းခဲ့ပါသည်။

ကစီကစဉ် (၃) ကရ ကစီကစဉ် (၂) ၏ ကောက်ကပ် စာရင်းများကို ဖြေဆို
တင်ပြ၍ စိမ်းလန်း လှပပြင်ဆင်ပြီး စားပေးကား၊ သတ်မှတ်ပေး၍ ပျံ့နှံ့စေ
အပ်ခဲ့ပြီး အစီအစဉ် ရွေးချယ်သတ်မှတ်ခဲ့ပါသည်။

ကစီကစဉ် (၄) ကရ ဂွေးဂွေစိမ်းလန်း ကောက်ကပ်မှုကို တော်တော်ကို
ကိုမိမိအဖို့
ဂွေးဂွေလူထုနှင့် ပူးပေါင်းရွေးချယ်ခဲ့ပြီး အောင်ရန်၊ ရှောင်ရန် ကျင့်ဝတ်များ
ကို ဂရုတစိုက် လက်မှတ်ရေးထိုး ရွေးချယ်ခဲ့ပါသည်။

ကစီကစဉ်ကို အ.လုပ် (၀၁-၂၀) တွင် အောင်ကျော် ဦးစီးခဲ့ပါသည်။


မှတ်တမ်းစာသူ
ဦးအောင်ကျော် CF

၁၄။ ကဏ္ဍအလိုက်ဦးစားပေးဖွံ့ဖြိုးရေးလုပ်ငန်းစဉ်များ

စိုက်ပျိုးရေး၊ မွေးမြူရေးနှင့် ဆည်မြောင်း ပန်ကြီးဌာန
အပ်ပျံ့ဖြန့်နယ် ကျေးလက်အသံဖွံ့ဖြိုးတိုးတက်ရေးဦးစီးဌာန
လှထုတ်ပြန်ပံ့ကမ်း

ကျေးရွာအုပ်စုအမည်- ဝေးကြီးလှိုင်လှိုင် ကျေးရွာအမည်- မြောက်ချင်းကျင်းရွာ + ဗူးပဒေါင်းကျင်းရွာ

အဆင့်	ကျေးရွာဖွံ့ဖြိုးတိုးတက်မှု ဦးစားပေး လုပ်ငန်းစဉ်များ	အဆိုပြုသူ	အခန်းကဏ္ဍ
၁	ကွန်ကရစ်တံတား	ကျား+မ	ရေခြေခံရဆောက်မူဦး
၂	ရေခံခြေခံကျောက်လမ်း (၅၇၀တွင်း)	ကျား+မ	ရေခြေခံရဆောက်မူဦး
၃	ဆိုလာမီး	ကျား+မ	မီးလင်းရေး
၄	ရိုးခြောင်းတူးဖော်ခြင်း	ကျား+မ	ရေခြား
၅	သောက်သုံးရေသန့်ပေးဝေခြင်း	ကျား+မ	ရေပေးဝေရေး
၆	ရေသက်မွေးဝမ်းကြောင်းသင်တန်း	မ	နည်းပညာ
၇	ခြောက်ပျိုးရေးချေးငွေ	ကျား+မ	ချေးငွေ
၈			
၉			
၁၀			
၁၁			
၁၂			
၁၃			
၁၄			
၁၅			
၁၆			
၁၇			
၁၈			
၁၉			
၂၀			

PRA Tools တစ်ခုချင်းစီအတွက် ကိုးကားရန်နှင့် လေ့လာရန် (၄၈)ဇယားအညွှန်း

အင်္ဂုမ္ဘီနယ်လေးကြီးကျေးရွာအုပ်စုမြောက်ချင်းကွင်းကျေးရွာ

စဉ်	အကြောင်းအရာ	၄၈ ဇယားအညွှန်း	
		ကိုးကားရန်	လေ့လာရန်
၁။	ကျေးရွာအခြေခံ အချက်အလက်	၁၊၂၊၃၆	၈၊၂၊၂၇၊၃၈၊၄၂
၂။	လူမှုရေးနှင့် အရင်းအမြစ်ပြုပြင်မှု	-မြေပုံဟောင်း ၄၊၅၊၁၄၊၂၊၃၇၊၄၈၊၄၁၊၄၂ -သဘာဝရင်းမြစ် ➢ လယ် -လယ် အဓိကစိုက်ပျိုး -ဆည်ရေရရှိ -ရေအရင်းအမြစ်ကောင်းမွန် -ရေရရှိမှု(ရေတွင်း၊ရေတုံကင်၊စက်တပ်တွင်း) -ကျေးရွာလမ်းတည်ရှိမှု(ရွာတွင်းမြေသားလမ်း)	၈၊၁၃၊၂၇၊၃၈၊၄၄
၃။	ဥစ္စာနေကြွယ်ဝမှုအဆင့်သတ်မှတ်ခြင်း	၆၊၁၃ -အဆင်ပြေ ➢ လယ်၁၀ဧကအထက်၊တိုက်၊ပျဉ်ထောင်၊သွပ်မိုးလက်တွန်းထွန်စက်၊ရေစက်၊ဆိုင်ကယ်၊ဆိုလာ၊TV၊စလောင်း၊ဖုန်း -အလယ်အလတ် ➢ လယ်၅ဧကအထက်၊ပျဉ်ထောင်၊ဝါးထရံကာ၊သွပ်မိုး၊လက်တွန်းထွန်စက်၊ဆိုင်ကယ်၊TV၊ဖုန်းဆိုလာ၊လယ်လုပ်ကိုင် -နွမ်းပါး ➢ မြေယာမဲ့၊ဝါးအိမ်၊သတ္တန်မိုး၊ဖုန်း၊ကျပ်နန်း	၁၆
၄။	ပိုင်ဆိုင်မှုသုံးသပ်ခြင်း	၁၄၊၁၆၊၁၉၊၃၇၊၄၃၊၄၅ -လက်တွန်းထွန်စက်၊ရေစက်၊နွား၊ရေတွင်း၊TV၊ဖုန်း၊စလောင်း၊ရေဒီယို	၁၃၊၁၇၊၃၈
၅။	ရာသီခွင်ပြ ဇယား	၉၊၁၅၊၂၄၊၃၄၊၃၇ -စပါး၊ကျွန်းမာရေးအနေအထားဆိုးဝါးမှုမရှိ -ပြင်ပသို့သွားရောက်လုပ်ကိုင်သူများလည်းရှိ	၂၊၂၊၆၊၃၅

၆။	ပင့်ကူအိမ်သုံးသပ်ခြင်း	၃၊၃၀၊၃၉၊၄၇ > အလုပ်အကိုင်အခွင့်အလမ်း -လယ်ယာအရောင်းအဝယ်၊တနင်္ဂနွေအလုပ်လုပ်ငန်း > ပညာတတ်မြောက်မှု -အလယ်တန်း၊အထက်တန်းအထိ သင်ယူရသူများ ဘွဲ့ရများလည်းရှိ -အမျိုးသမီးဝင်ငွေရရှိမှုအခွင့်အလမ်းနည်းပါ	၃၁
၇။	ဗင်းပုံစံ	၁၁၊၁၂ -ရပ်မိရပ်ဖ၊ ရွာအုပ်ချုပ်ရေးအဖွဲ့ -မြို့နယ်မှ ဋ္ဌာနဆိုင်ရာ အဖွဲ့များ	
၈။	ပြသနာစိန်ခေါ်မှု၊အခက်အခဲ/ အတားအဆီး	ဖွံ့ဖြိုးရေးကွင်းဆက်နောက်ဆက်တွဲ(၂)	
၉။	ဦးစားပေးလုပ်ငန်းရွေးချယ်ခြင်း	ကျေးရွာအလိုက်ဖော်ပြထားသောလုပ်ငန်းများကိုစိစစ်သုံးသပ် ဖြည့်စွက်ခြင်း	