

ပြည်ထောင်စုသမ္မတ မြန်မာနိုင်ငံတော်အစိုးရ
စိုက်ပျိုးရေး၊ မွေးမြူရေးနှင့် ဆည်မြောင်းဝန်ကြီးဌာန
(ကျေးလက်ဒေသဖွံ့ဖြိုးတိုးတက်ရေးဦးစီးဌာန)



လူထုဗဟိုပြုစီမံကိန်း၊ ဒီးမော့ဆိုမြို့နယ်
National Community Driven Development Project
NCDDP

ကျေးရွာဖွံ့ဖြိုးရေးအစီအစဉ်



မြလဲကျေးရွာ၊ မြလဲကျေးရွာအုပ်စု

ဒီးမော့ဆိုမြို့နယ်

၂၀၁၈ ခုနှစ်

ကျေးရွာဖွံ့ဖြိုးရေးအစီအစဉ်

မြဲလဲကျေးရွာ၊ မြဲလဲကျေးရွာအုပ်စု

မာတိကာ

ဒီးမော့ဆိုမြို့နယ် အခြေပြမြေပုံ.....	၁
မြဲလဲကျေးရွာအုပ်စုမြေပုံ.....	၂
မြဲလဲကျေးရွာအုပ်စုတွင်ပါဝင်သောကျေးရွာများစာရင်း.....	၃
ကျေးရွာလူမှုရေးအရင်းနှင့်အမြစ်ပြမြေပုံ.....	၄
လူမှုရေးနှင့် အရင်းအမြစ်ပြမြေပုံ သုံးသပ်ချက်.....	၄
ကျေးရွာသမိုင်းအကျဉ်းချုပ်.....	၅
ဥစ္စာဓန ကြွယ်ဝမှု အဆင့်သတ်မှတ်ခြင်း.....	၆
ဥစ္စာဓနကြွယ်ဝမှုအဆင့်သတ်မှတ်ခြင်း သုံးသပ်ချက်.....	၇
ကျား/မ ပင့်ကူအိမ်.....	၈
ကျား/မ ပင့်ကူအိမ် သုံးသပ်ချက်.....	၉
အဖွဲ့အစည်းချိတ်ဆက်မှုပြ မြေပုံ.....	၁၀
အဖွဲ့အစည်းချိတ်ဆက်မှုပြမြေပုံ သုံးသပ်ချက်.....	၁၁
ရာသီခွင်ပြ ပြက္ခဒိန်.....	၁၂
ရာသီခွင်ပြ ပြက္ခဒိန်သုံးသပ်ချက်.....	၁၂
ကျေးရွာစီမံကိန်းအထောက်အကူပြုကော်မတီဝင်များ စာရင်း/ဓာတ်ပုံ.....	၁၄
ကျေးရွာဖွံ့ဖြိုးရေးအစီအစဉ်ဆောင်ရွက်မှု မှတ်တမ်းဓာတ်ပုံများ.....	၁၅
ပုံစံ - ၁။ ကျေးရွာ အခြေခံအချက်အလက်များ (PC-1).....	၁၆
ပုံစံ - ၂။ စီမံကိန်းစက်ဝန်း အချိန်ဇယား (PC-2).....	၁၉
ပုံစံ - ၃။ ကျေးရွာဖွံ့ဖြိုးရေးဦးစားပေးအစီအစဉ် (PC-3).....	၂၀
နောက်ဆက်တွဲ၊ ခြားနားသောအပိုင်းများအတွက် ဦးစားပေးဖွံ့ဖြိုးရေးလုပ်ငန်းစဉ်များ(၄).....	၂၁
ကျေးရွာအစည်းအဝေးမှတ်တမ်းများ.....	၂၂
လူထုပူးပေါင်းပါဝင်သော လူမှုဆန်းစစ်/အကဲဖြတ်ခြင်း လုပ်ငန်းစဉ်အကျဉ်းချုပ်.....	၂၃

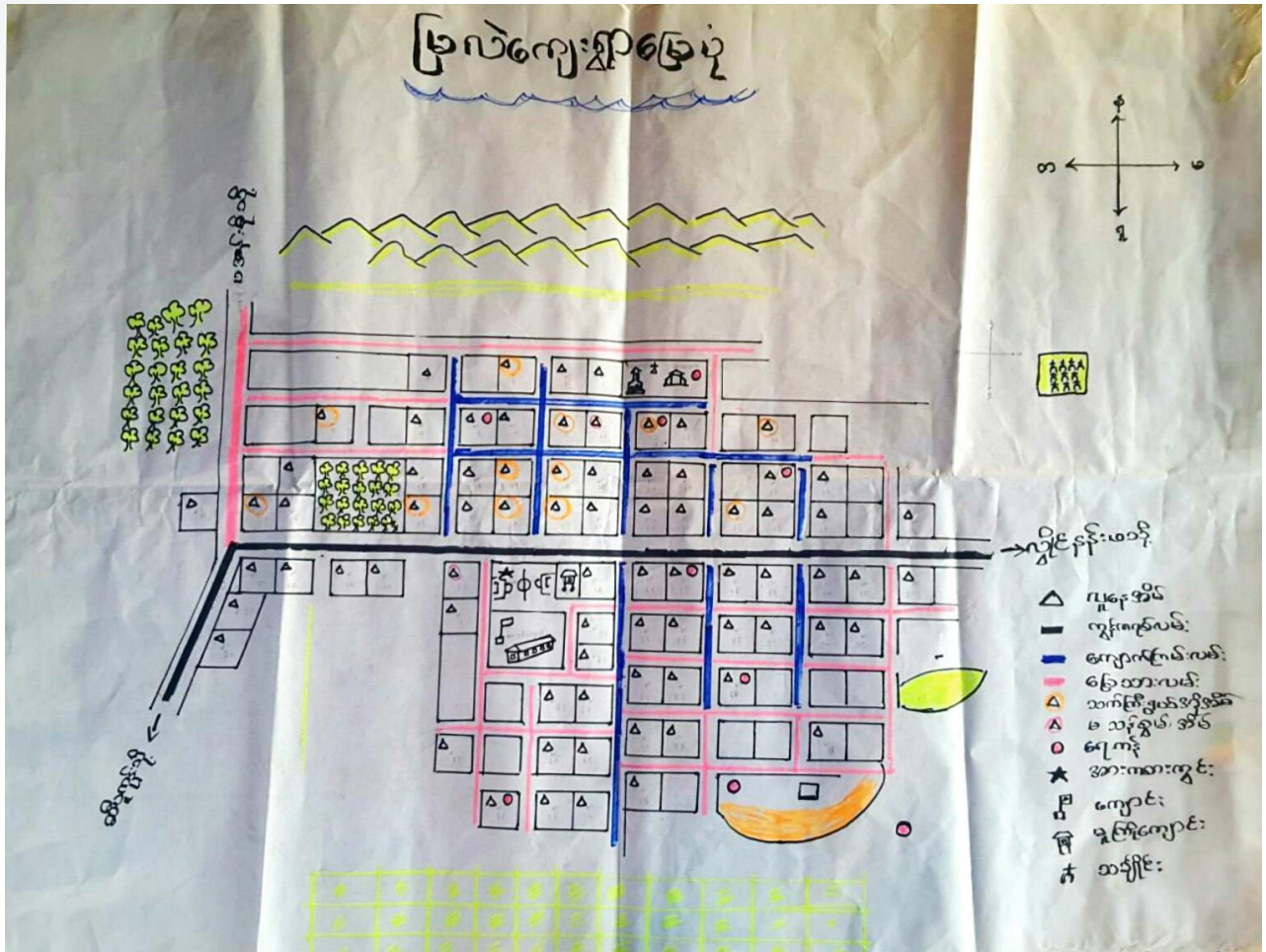
မြလဲကျေးရွာအုပ်စုတွင်ပါဝင်သောကျေးရွာများစာရင်း

စဉ်	ကျေးရွာအမည်	အိမ်ခြေ	လူဦးရေ		
			ကျား	မ	စုစုပေါင်း
၁	မြလဲ	၇၅	၁၈၉	၁၉၃	၃၈၂
၂	ဆီးမိဆိုဒါး	၅၁	၁၁၅	၁၁၆	၂၃၁
၃	ဆီးမိဆိုလား	၂၂	၆၀	၅၅	၁၁၅
၄	ဆီးပူကုန်း	၃၀	၈၁	၈၃	၁၆၄
၅	လွိုင်နန်းဖ	၃၃	၉၂	၈၅	၁၇၇
၆	ဆိုလဖဲခို	၃၀	၇၃	၇၅	၁၄၈
၇	လိုဘောခို	၃၆	၉၀	၉၃	၁၈၃
၈	လော်ခိုသာ	၂၇	၇၆	၇၅	၁၅၁
၉	စီစန်းခို	၄၁	၁၁၅	၁၁၆	၂၃၁
၁၀	တေးဂေခို	၆၁	၁၆၀	၁၅၉	၃၁၉
၁၁	ထီးလယ်ကုန်း	၂၇	၇၁	၆၈	၁၃၉
၁၂	ထီးဆော်ဒေါ်ရွာဟောင်း	၅	၁၀	၁၂	၂၂
၁၃	ဝါသောခိုရွာဟောင်း	၃၅	၈၇	၈၄	၁၇၁
စုစုပေါင်း		၄၇၃	၁၂၁၉	၁၂၁၄	၂၄၃၃

မြလဲကျေးရွာ၊ မြလဲကျေးရွာအုပ်စု

ကျေးရွာဖွံ့ဖြိုးရေးအစီအစဉ်

ကျေးရွာလူမှုရေးအရင်းနှင့်အမြစ်ပြမြေပုံ



ပါဝင်ဆွေးနွေးသူ - ကျား (၁၀) + မ (၈) = (၁၈) ဦး

လူမှုရေးနှင့် အရင်းအမြစ်ပြမြေပုံ သုံးသပ်ချက်

မြလဲကျေးရွာသည် ကျေးရွာအုပ်စုရွာဖြစ်ပြီး ဒီးမော့ဆိုမြို့ အနောက်ဘက်(၉)မိုင်ခန့်အကွာ တွင် တည်ရှိပါသည်။ ရွာ၏အရှေ့ဘက်တွင် ဆီးပူကုန်းရွာ ၊ အနောက်မြောက်ဘက်တွင် လွိုင်နန်းဖ၊ မြောက်ဘက်တွင် လယ်ယာခင်းများနှင့် အရှေ့တောင်ဘက်တွင် ပဒန်းခို၊ အနောက်ဘက် တွင်ကျောက်တောင်များ ဟူ၍အသီးသီးဝန်းရံလျက်ရှိသည်ကို တွေ့ရှိရပါသည်။ ကျေးရွာအနီးအနား ဝန်းကျင် တွင်လည်း တောင်ယာခင်းများရှိနေပြီး တောင်ယာခင်းကို ပြောင်းဖူး၊ ပြောင်းကောက်နှင့် အခြားသီးနှံများ အနည်းငယ် စိုက်ပျိုးကြပါသည်။ ကျောက်တောင်များသည် ကျေးရွာတွင် ဆောက်လုပ်သော အဆောက်အဦများ ဆောက်လုပ်ရာတွင် အသုံးပြုပြီး တစ်ချို့သောသူများအတွက် မိသားစုအပိုဝင်ငွေအဖြစ် ထုတ်လုပ်ရောင်းချကြပါသည်။

ကျေးရွာ၏မြောက်ဘက်တွင်ရှိသော လယ်ယာများသည် အဓိကမိုးစပါးများစိုက်ပျိုးကြပြီး မိုးများသောကာလများတွင်စပါးအထွက်နှုန်းအဆင်ပြေသော်လည်း မိုးနည်းသောကာလတွင် စပါး

အထွက်နှုန်းနည်းနည်းနေသည်ကိုတွေ့ရှိရပါသည်။ထို့ကြောင့် ကျေးရွာ၏စားဝတ်နေရေးအမြဲအဆင်ပြေ နိုင်ရန်အတွက် မိုးစပါးအပြင် အခြားအလုပ်အကိုင် ဖန်တီးပေးက ပိုမိုအဆင်ပြေစေမည်ဟု လေ့လာ သုံးသပ်ရရှိပါသည်။

ထိုအပြင် ကျေးရွာတွင်အဓိက ထင်ရှားသောအဆောက်အဦများမှာ မူလတန်းကျောင်း၊ မူကြိုကျောင်း၊ ဘုရားကျောင်းနှင့် ဘာသာရေးခန်းမဆောင်များပြီး တစ်ခါတစ်ရံလူမှုရေးဘက်တွင် အစည်းအဝေးပြုလုပ်နိုင်ရန်အတွက် နေရာများမရှိသေး၍ကျေး ရွာခန်းမဆောင်များ လိုအပ်သေးနေသည် ကို တွေ့ရှိရပြီး လမ်းပန်းဆက်သွယ်ရေး ကောင်းမွန်စေရေးအတွက် ကျောက်ချောလမ်းများ ဆောင်ရွက် ပေးခြင်းဖြင့် ပိုမိုသာယာသော ကျေးရွာတစ်ရွာ ဖြစ်လာမည်ဟု သုံးသပ်ရရှိပါသည်။

မှတ်တမ်းတင်သူ - ဦးတီရယ်

ကျေးရွာသမိုင်းအကျဉ်းချုပ်

မြလဲကျေးရွာသည် ၁၈၈၅ ခုနှစ်တွင် မိသားစု(၅)စုမှ ကျေးရွာကို စတင်တည်ထောင် ခဲ့သည်။ ၁၉၁၆ခုနှစ်တွင် စော်ဘွားအုပ်ချုပ်သော စနစ်ဖြင့် စော်ဘွားသွန်းရီက ဘောလခဲ မြောက်ပိုင်းကို (၆)နှစ် အုပ်ချုပ်ပြီး သေဆုံးသွားသည်။ ၁၉၂၂ခုနှစ်တွင် နောက်ထပ်စော်ဘွား ဦးကိုဘီကအုပ်စိုး၍ ၁၉၄၈ခုနှစ် ဩဂုတ်လ (၉)ရက်နေ့တွင် KNU ကရင်နီ သီးခြားအုပ်ချုပ်ခြင်း စနစ်တွင် ဖဆပလ နိုင်ငံရေးသဘောထား ကွဲလွဲ၍ ကျေးရွာတွင် စစ်မက်ဖြစ်ပွားရာ ကျေးရွာတစ်ခုလုံးမီးရှို့ခံရ၍ ကျေးရွာလူထုများက ဘေးပတ်ဝန်း ကျင်ကျေးရွာများသို့ စစ်ဘေးရှောင်နေရသည်။ ၁၉၅၂ ထွက်ပြေးတိမ်းရှောင်သော ရွာလူထုများသည် ကျေးရွာသို့ အိမ်ထောင်စု (၇)စုဖြင့်ပြန်လည် တည်ထောင်ခဲ့သည်။ ယခင်ပြည်နယ်၏ အမည်မှာကရင်နီ ပြည်နယ်ဖြစ်သကဲ့သို့ ကျေးရွာ၏အမည်မှာမလည်း မန်းလာကျေးရွာဖြစ်၍ ၁၉၅၂ခုနှစ်တွင် ကယားပြည်နယ် မန်းလာရွာမှ မြလဲကျေးရွာသို့ အမည်ပြောင်းခေါ်ဝေါ်သွားသည်။

လက်ရှိကျေးရွာအိမ်ခြေပေါင်း (၇၅)အိမ်ရှိသည်။ ကျေးရွာအတွင်းနေထိုင်သောလူမျိုးမှာ ကယန်း လူမျိုးဖြစ်ပြီး ခရစ်ယာန်ဘာသာဝင်ဖြစ်ကြသည်။ ကျေးရွာလူထု၏ အဓိက အသက်မွေးဝမ်းကျောင်း လုပ်ငန်းမှာ လယ်ယာလုပ်ငန်းဖြစ်သည်။ ကျေးရွာတွင် မူလတန်း ကျောင်းရှိသည်။ ကျန်းမာရေးဆေးပေးခန်းမရှိပါ။

မှတ်တမ်းတင်သူ - ဦးတီရယ်

ဥစ္စာခန့် ကြွယ်ဝမှု အဆင့်သတ်မှတ်ခြင်း

အဆင့်	စံသတ်မှတ်ချက်များ	ဒီဂရီပေးရာအရ အထွက်	ရာခိုင်နှုန်း
A	ဗယ်၊ ယာ၊ နွား၊ ကျွဲ၊ ဆော်လဂျီ၊ ကား၊ ဆိုင်ကယ်၊ ဖုန်း၊ လျှပ်စစ်ဓါတ်၊ TV၊ ဆန်စက်၊ သစ်ဖြတ်စက်၊ သစ်သားဒရင်	၄	၅.၄%
B	ဗယ်၊ ယာ၊ နွား၊ ဆော်လဂျီ၊ ဆိုင်ကယ်၊ ဖုန်း၊ လျှပ်စစ်ဓါတ်၊ TV၊ သစ်သားဒရင်	၂၅	၃၃.၈%
C	ယာ၊ ဆိုင်ကယ်၊ ဖုန်း၊ ဝါးထုပ်ဒရင်	၄၅	၆၀.၈%
စုစုပေါင်း		၇၄	၁၀၀%

ပါဝင်ဆွေးနွေးသူ - ကျား (၃၂) + မ (၁၇) = (၄၉) ဦး
 ၆ - ၁၇

ပါဝင်ဆွေးနွေးသူ - ကျား (၃၂) + မ (၁၇) = (၄၉) ဦး

မြလဲကျေးရွာ၊ မြလဲကျေးရွာအုပ်စု

ကျေးရွာဖွံ့ဖြိုးရေးအစီအစဉ်

ဥစ္စာဓနကြွယ်ဝမှုအဆင့်သတ်မှတ်ခြင်း သုံးသပ်ချက်

မြလဲကျေးရွာတွင် ပိုင်ဆိုင်မှုသုံးသပ်ချက်အရ အဆင့်သုံးဆင့်ဖြင့် ခွဲခြားထားပါသည်။ ၎င်း တို့၏ စံသတ်မှတ်ချက်များမှာ အဆင့်(A)ချမ်းသာ၊ အဆင့်(B)သာမန်နှင့် အဆင့်(C)ဆင်းရဲဟူ၍ ခွဲခြားထားပြီး သူတို့၏ ပိုင်ဆိုင်မှုများမှာ အပေါ်ဇယားအတိုင်း ဖြစ်သည်။

အဆင့်(A)တွင်ရှိသောသူများသည် လယ်ယာကိုအဓိကလုပ်ကိုင်စားသောက်ကြပြီး အခြား ရောင်းဝယ်ဖောက်ကားခြင်းအနည်းငယ်ရှိပါသည်။လယ်ယာလုပ်ကိုင်ချိန်သည်လည်း ကျေးရွာတွင်း လယ်ယာမရှိသောသူများထံ နေ့စားခေါ်လုပ်၍လုပ်ဆောင်ရွက်ကြပါသည်။

အဆင့်(B)တွင်ရှိသောသူများသည် လယ်ယာကိုအဓိကလုပ်ကိုင်စားသောက်ကြသော် လည်း သူတို့၏အရင်းအနှီးအားနည်းခြင်းကြောင့် မြေဩဇာထည့်သွင်းမှု၊အနည်းခြင်း၊နေ့စားမခေါ် နိုင်ခြင်းကြောင့် စပါးအထွက်နှုန်းများ ထွက်သင့်သလောက်မထွက်ဘဲ တစ်နှစ်တာ စားသုံးမှုအတွက် သာရရှိပါသည်။

အဆင့်(C)တွင်ရှိသောသူများသည် ယခင်ကလယ်ယာရှိသော်လည်း စားဝတ်နေရေး ခက်ခဲမှုကြောင့် ရောင်းလိုက်သဖြင့် သူတို့၏စားဝတ်နေရေးအတွက် ကျေးရွာတွင်းတွင်နေ့စားခေါ်နေသော သူများထံသွားရောက်လုပ်ကိုင်စားသောက်ကြပါသည်။တစ်ချို့အိမ်ထောင်များသည် အခြားကျေးရွာ သို့သွားရောက်များသို့ အလုပ်ရှိသောအချိန်တွင်နေ့စားအဖြစ်သွားရောက်လုပ်ကိုင်ကြပြီး တစ်ချို့ အိမ်ထောင်များသည် ကျေးရွာဝန်းကျင်တွင်ရှိသော တောင်ယာများလုပ်ကိုင်ကြသော်လည်း စား ဝတ်နေရေးအဆင်မပြေခဲ့ပေ။

ထို့ကြောင့် မြလဲကျေးရွာ၏ဥစ္စာဓနအဆင့်သတ်မှတ်ခြင်းကို သုံးသပ်ရာ တွင်အဆင်ပြေ သောအိမ်ထောင်စုများသည်အနည်း ငယ်သာရှိပြီး အဆင်မပြေသောအိမ်ထောင်စုမှာ များနေသဖြင့် ဌာနဆိုင်ရာ အဖွဲ့အစည်းအနေဖြင့် ကျေးရွာလူထုများ အလုပ်အကိုင်အခွင့်အလမ်း ရရှိနိုင်ရန်အတွက် တစ်နိုင်တစ်ပိုင်မွေးမြူရေးလုပ်ငန်းများ ဖော်ဆောင်ပေးခြင်း၊ အခြားသော နှစ်ရှည်ပင် စိုက်ပျိုးရေးသင် တန်းများ ပေးခြင်းအားဖြင့် ကျေးရွာလူ ထုများအတွက် စားဝတ်နေရေးအတွက်ပိုမို အဆင်ပြေ စေမည် ဟု သုံးသပ်ရရှိပါသည်။

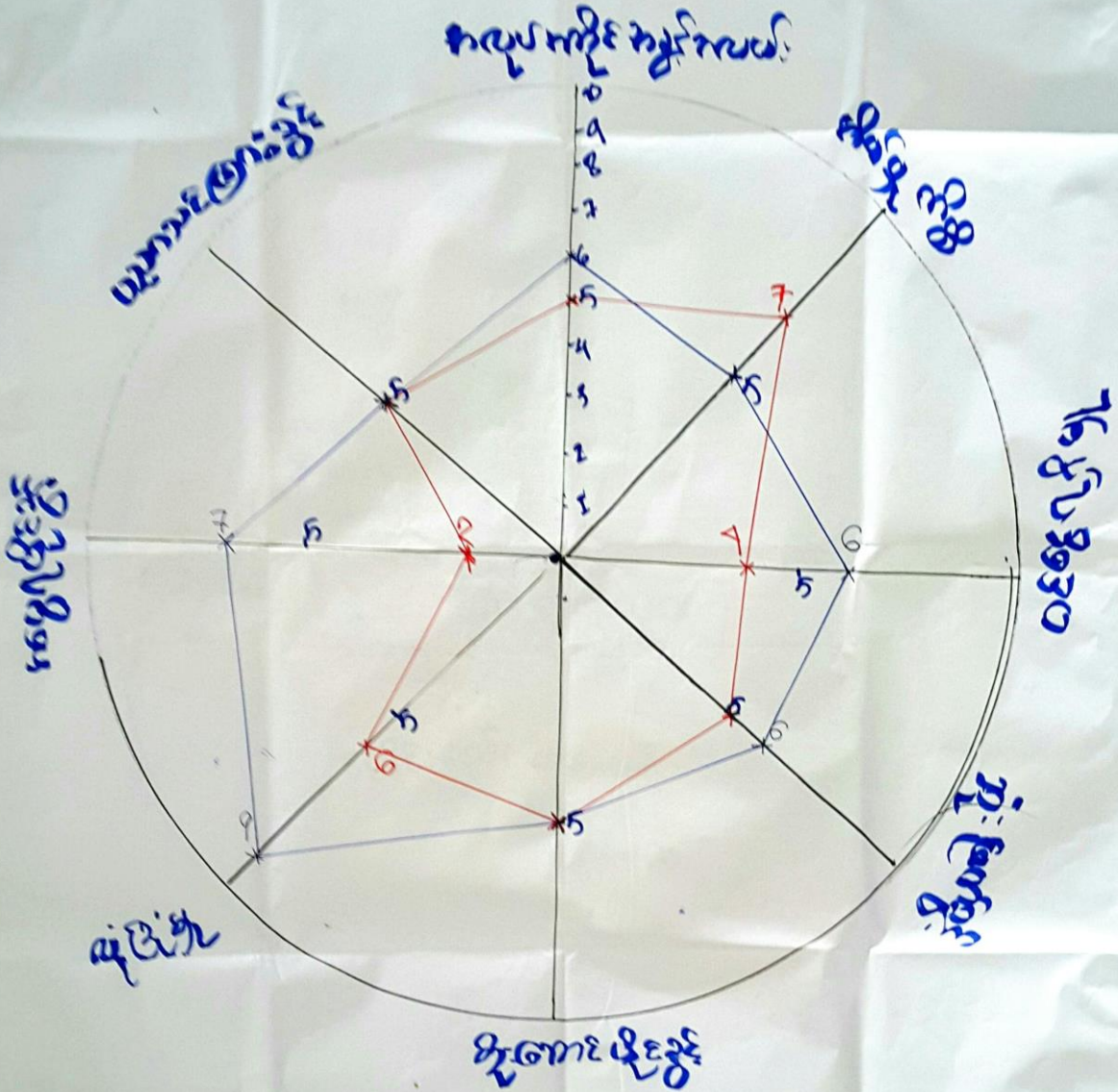
မှတ်တမ်းတင်သူ - ဦးတီရယ်

ကျား/မ ပင့်ကူအိမ်

ကျား- ၁၂
မ- ၁၇

ပင့်ကူအိမ်သုံးသပ်ခြင်း

၇၇၅ - ၁၈.၁၀.၁၇



ပင်ဆွေးနွေးသူ - ကျား (၃၂) + မ (၁၇) = (၄၉) ဦး

ကျေးဇူးတင်ပြီးရေးအစီအစဉ် မြလဲကျေးရွာ၊ မြလဲကျေးရွာအုပ်စု

ကျား/မ ပင့်ကူအိမ် သုံးသပ်ချက်

မြလဲကျေးရွာတွင် ပင့်ကူအိမ်သုံးသပ်ခြင်းဖြင့် အမျိုးသားနှင့်အမျိုးသမီးတို့၏ ကွာဟမှုကို တွေ့ရှိရမည်ဖြစ်သည်။

ပညာသင်ကြားခွင့်နှင့်ပတ်သက်ပြီးကျေးရွာအနေဖြင့် တန်းတူအခွင့်အရေး ပေးထားသည် ဖြစ်ရာ အချို့သောမိသားစုများမှာ ငွေရေးကြေးရေးအခက်အခဲကြောင့်သာ ပညာရေးအတွက် မထောက်ပံ့နိုင်ဟု တွေ့ရှိရပါသည်။

အိမ်မှူကိစ္စတွင် အမျိုးသမီးများပိုမိုဆောင်ရွက်နေသည်မှာ ကျေးရွာ၏ထုံးတမ်းစေလေ့ တစ်ခု အနေဖြင့်ကျန်ရှိနေသေးသည်ဟု သုံးသပ်မိပါသည်။ အမျိုးသားများသည် အိမ်မှူကိစ္စတွင်ပါဝင်ကူ ညီသော်လည်းအနည်းကျဦးသာဖြစ်နေသည်ကိုတွေ့ရှိရပါသည်။

အမျိုးသမီးများ၏ ဝင်ငွေသည် အမျိုးသားများထက် နည်းနေသည်ကို တွေ့ရှိရပြီး အကြောင်း ရင်းမှာအမျိုးသမီးများသည်အိမ်မှူကိစ္စတွင်သာ အချိန်ပိုပေးလေ့ရှိသည့်အပြင် အလုပ်အကိုင် အခွင့်အလမ်း မှာလည်းအမျိုးသားများထက် နည်းနေသေးသည်ကိုတွေ့ရှိရပါသည်။

အမွေရပိုင်ခွင့်တွင် ကျေးရွာလူမျိုးစေလေ့ထုံးတမ်းအရ အမျိုးသားကသာရရှိသော်လည်း ယခုအချိန်ကာလတွင် ပညာသင်ကြားခွင့်တန်းတူဖြစ်သောကြောင့် အမျိုးသမီးရရှိမှုအနည်းသာ ဖော်ပြသွားသည်ကိုတွေ့ရှိနေရပါသည်။

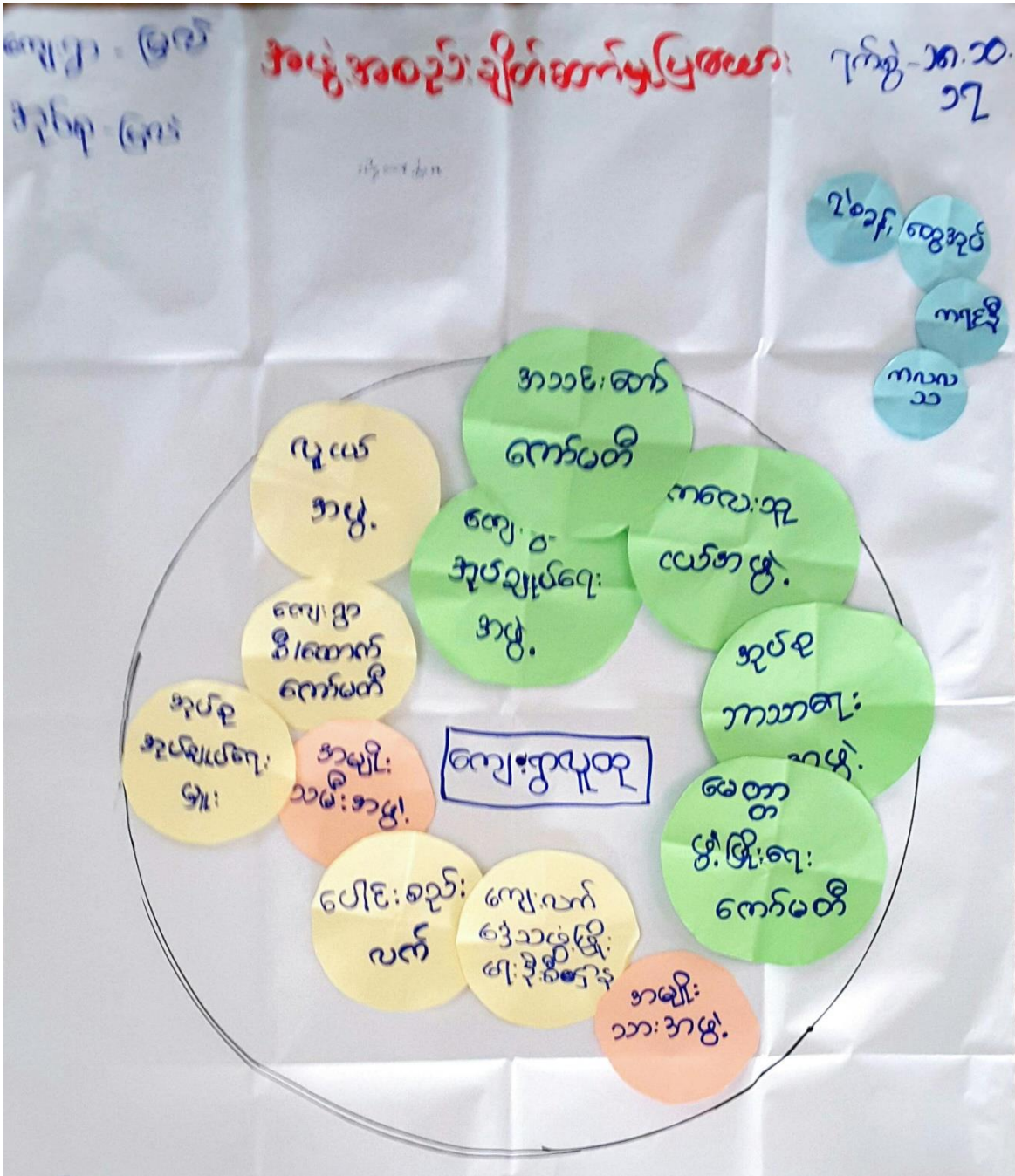
အချို့သောကိစ္စရပ်များတွင် အမျိုးသမီးများသည် အမျိုးသားများနည်းတူ ဦးဆောင်ပိုင်ခွင့် ရှိသော်လည်းအချို့ကိစ္စရပ်များတွင် အမျိုးသားများနှင့်သင့်လျော်သည်ဟု ယူဆကြသဖြင့် အမျိုးသားများရာခိုင်နှုန်းပိုများနေသည်ကိုတွေ့ရပါသည်။

လုံခြုံမှုအနေဖြင့်ကျေးရွာတွင်းသွားလာရာတွင်တူညီသော်လည်း ကျေးရွာပြင်ပသို့သွားလာ ရာတွင်အမျိုးသမီးများပိုနည်းနေသည်ကိုသုံးသပ်ရရှိပါသည်။

ထိုကြောင့်ပင့်ကူအိမ်သုံးသပ်ရာတွင် ကျားမတန်းတူအခွင့်အရေးရရှိနိုင်ရန်အတွက် ကျားမ ရေးရာနှင့်ပတ်သက်သောသင်တန်းများ ထပ်မံပို့ချပေးနိုင်ပါက တစ်နှစ်တစ်ခြားတိုးတက်ပြောင်း လဲ သွားလိမ့်မည်ဟုသုံးသပ်ရရှိပါသည်။

မှတ်တမ်းတင်သူ - ဦးတီရယ်

အဖွဲ့အစည်းချိတ်ဆက်မှုပြ မြေပုံ



ပါဝင်ဆွေးနွေးသူ - ကျား (၃၂) + မ (၁၇) = (၄၉) ဦး

ကျေးဇူးဖွဲ့ဖြိုးရေးအစီအစဉ် မြလဲကျေးရွာ၊ မြလဲကျေးရွာအုပ်စု

အဖွဲ့အစည်းချိတ်ဆက်မှုပြမြေပုံ သုံးသပ်ချက်

မြလဲကျေးရွာတွင် ဗင်းပုံစံပြုလုပ်ခြင်းအားဖြင့် အဓိအဖွဲ့နှစ်ဖွဲ့ရှိနေသည်ကိုတွေ့ရှိရပြီး ၎င်းအဖွဲ့များမှာ ကျေးရွာအုပ်ချုပ်ရေးအဖွဲ့နှင့်ဘာသာရေးအဖွဲ့များဟူ၍ ဖြစ်သည်။ကျေးရွာအုပ်ချုပ်ရေးအဖွဲ့သည် မရှိမဖြစ် သြဇာလွှမ်းမိုးမှု ရှိသကဲ့သို့ ဘာသာရေးအဖွဲ့သည်လည်း အရေးကြီးသော နေရာတွင်လည်းရှိနေပါသည်။ကျေးရွာအုပ်ချုပ်ရေးအဖွဲ့၏အဓိကလုပ်ဆောင်ချက်မှာ ကျေးရွာပြင်ပမှရောက်ရှိလာသော အဖွဲ့အစည်းများ အားလုံးတို့ကျေးရွာလူထုနှင့်ချိတ်ဆက်ပေးခြင်း၊ ကျေးရွာတွင်းပြဿနာတစ်စုံတစ်ခုပေါ်ပေါက်လာပါက ကြီးသောပအုမူကိုယ်အောင်နှင့်ငယ်သောအမူကို ပပျောက်အောင်ဆောင်ရွက်ပေးပါသည်။ဘာသာရေးအဖွဲ့များဆိုရာတွင် အုပ်စုဘာသာရေးအဖွဲ့ကလေးသူငယ်အဖွဲ့နှင့်အသင်းတော်ကော်မတီများပါဝင်ပြီး ၎င်းအဖွဲ့သည် လူအများယှဉ်ကျေးလိမ္မာလာအောင်သွန်သင်ဆုံးမပေးသောအဖွဲ့လည်းဖြစ်ပါသည်။

လူငယ်အဖွဲ့၊အမျိုးသမီးအဖွဲ့နှင့်အမျိုးသားအဖွဲ့များသည်ကျေးရွာတွင်းရှိ သာရေးနာရေး ကိစ္စအဝဝအတွက်ပါဝင်ကူညီလှုပ်ရှားပေးသောအဖွဲ့ဖြစ်ပါသည်။ထို့အပြင် ကျေးရွာစီထောက် ကော်မတီများနှင့်ပေါင်းစည်းလက်အဖွဲ့တို့သည် ကျေးရွာနှင့်ပတ်သက်သော ဖွံ့ဖြိုးရေးလုပ်ငန်းများကို တာဝန်ယူဆောင်ရွက်ပေးသော အချက်များဖြစ်ပါသည်။

ထို့အပြင် ပြည်ပအဖွဲ့အစည်းအနေဖြင့် ကျေးလက်ဒေသဖွံ့ဖြိုးတိုးတိုးစီးဌာန တို့နှင့်လည်း ကျေးရွာအတွက်လိုအပ်သော မိုးရေးလှောင်ကန် စသဖြင့်လုပ်ငန်းများဆောင်ရွက်ပေးနေသည်။ အုပ်စုအုပ်ချုပ်ရေးမှူး၊ အထွေထွေအုပ်ချုပ်ရေးရုံး၊ ရဲစခန်း၊ ကရင်နီနှင့် ကလလသ အဖွဲ့အစည်းများပါဝင်ပြီး၎င်းအဖွဲ့များသည် ကျေးရွာမှတင်ပြလာသောအခက်အခဲ၊ ပြဿနာများကို ကူညီဖြေရှင်း ဆောင်ရွက်ပေးသော အဖွဲ့များဖြစ်ပါသည်။

မှတ်တမ်းတင်သူ - ဦးတီရယ်

ရာသီခွင်ပြ ပြက္ခဒိန်

ကျေးဇူး - ဇူလိုင်	ရာသီခွင်ပြ ဇယား								ကျွန်း-၁၄.၁၂.၂၀၁၁				
ကကြောင်းကက	ရက်စွဲ	ပေဖော်	ဖတ်	၁၆	၁၆	၁၆	၁၆	၁၆	၁၆	၁၆	၁၆	၁၆	၁၆
စိုက်ပျိုး/ရိတ်သိမ်းချိန်													
ငွေပမာဏအရပ်အကွက်ချိန်		\$\$	\$\$	\$\$	\$\$	\$\$	\$\$	\$\$	\$\$	\$	\$		
ပွဲလမ်းသဘင်													
ကျေးဇူးအိမ်အောက်ပျက်													
ကျေးဇူးပိုးချိန်													
ရောဂါကျရောက်ချိန်													
ပန်းပွင့်/အပွင့်ချိန်													

ပါဝင်ဆွေးနွေးသူ - ကျား (၂၄) + မ (၂၄) = (၄၈) ဦး

ရာသီခွင်ပြ ပြက္ခဒိန်သုံးသပ်ချက်

မြလဲကျေးရွာ ရာသီခွင်ပြပြက္ခဒိန်ရေးဆွဲရာတွင် အချက်(၇)ချက်ဖြင့် ဆွေးနွေး ဖော်ထုတ်ခဲ့ကြပါသည်။

စိုက်ပျိုး/ရိတ်သိမ်းချိန်

မြလဲကျေးရွာသည် အဓိကမိုးစပါးကိုသာစိုက်ပျိုးကြပြီး ပြောင်းပူးပြောင်းကောက်နှင့်ပဲမျိုးမျိုးများအနည်းငယ်စိုက်ကြပါသည်။ စိုက်ပျိုးချိန်မှာ မေ၊ ဇွန်၊ ဇူလိုင်၊ ဩဂုတ် နှင့်စက်တင်ဘာလ တို့တွင် စိုက်ပျိုးကြပြီး နိုဝင်ဘာနှင့် ဒီဇင်ဘာလတို့တွင် ရိတ်သိမ်းကြပါသည်။ စိုက်ပျိုး/ရိတ်သိမ်းချိန်သည် ကျေးရွာလူထုမှ အလုပ်များသော အချိန်ဖြစ်ပါသည်။

ကျေးရွာဖွံ့ဖြိုးရေးအစီအစဉ် မြလဲကျေးရွာ၊ မြလဲကျေးရွာအုပ်စု

ပြင်ပသို့ အလုပ်သွားချိန်

ကျေးရွာအတွင်းရှိအချို့သော အိမ်ထောင်စုများသည် ကျေးရွာပြင်ပဖြစ်သော အနောက်ကယန်းရွာဘက်သို့နေစားအလုပ်ဖြင့် အလုပ်သွားထွက် လုပ်လေ့ရှိပါသည်။ သို့သော် တစ်အိမ် နှင့် တစ်အိမ် အလုပ်လုပ်ချိန် မတူညီ ကြပေ။

ပွဲလမ်းသဘင်

ကျေးရွာ၏အဓိကပွဲတော်ကြီးကျင်းပချိန်မှာ ဒီဇင်ဘာလတွင်ခရစ္စမတ်ပွဲ၊ ဇန်နဝါရီလတွင် နှစ်သစ်ကူးဘုရားရှိခိုးပွဲ နှင့် ဩဂုတ်လတွင်ကျေးရွာပွဲများပြုလုပ်လေ့ရှိပါသည်။

လူနေအိမ်တည်ဆောက်ပြုလုပ်ခြင်း

ကျေးရွာတွင်းဖြစ်စေ၊ ကျေးရွာပြင်ပ တွင်ဖြစ်စေ လူနေအိမ်တည်ဆောက်သောအချိန်ရှိ ပါသည်။ ဇန်နဝါရီလနှင့် မေလအတွင်း ကျေးရွာလူထုများသည် လူနေအိမ်တည်ဆောက်ခြင်း၊ ပြုပြင်ခြင်းများ ပြုလုပ်လေ့ရှိပါသည်။

ရေရှားပါးချိန်

မြလဲကျေးရွာ၏အဓိရေအရင်းအမြစ်သည်မိုးရေကို အဓိကထားပြီးစားသုံးကြသည်။ထို့ ကြောင့် နွေရာသီအချိန်တွင် ရေရှားပါးမှု၊ ပြဿနာများကြုံတွေ့နေရပြီး ရေရှားပါးချိန်ကို ကျေးရွာ၏ အရှေ့ဘက် (၁.၅)မိုင်ခန့်ကွာဝေးသော နန်းစကူးရေချောင်းတွင် သွားရောက်ခမ်းယူရပြီး စက်ရှိသောအိမ်များသည် စက်ဖြင့်သွားရောက်ခမ်းယူကြပြီး စက်မရှိသောအိမ်ထောင်များသည် စက်တစ်ခေါက်(၅၀၀၀)နှုန်းဖြင့် ငှားရမ်းခမ်းယူရပါသည်။ထို့ကြောင့် နန်းစကူးရေချောင်းမှ ရေသွယ် ယူပေးပါက ကျေးရွာ၏ စားဝတ်နေရေး ပိုမိုအဆင်ပြေစေမည်ဟု လေ့လာသုံးသပ်ရရှိပါသည်။

ရောဂါကျရောက်ချိန်

ရောဂါကျရောက်ချိန်အနေနှင့် ရာသီကူးပြောင်းကာလဖြစ်သော ဖေဖော်ဝါရီ၊ ဇွန် နှင့် အောက်တိုဘာလတို့တွင် အဓိကဖြစ်များကြ၍ ထိုအချိန်တွင် ကြိုတင်ကာကွယ်နိုင်ရန်အတွက် ဆေးဝါထောက်ပံ့မှုများ ကျန်းမာရေးနှင့်ပတ်သက်သော အသိပညာ ဗဟုသုတများ ပံ့ပိုးပေးနိုင်ပါက ပိုမိုအဆင်ပြေမည် ဟုသုံးသပ်ရရှိပါသည်။

လမ်းပန်းဆက်သွယ်ရေးခက်ခဲချိန်

မြလဲကျေးရွာ၏ ရွာချင်းဆက်လမ်း အခြေအနေသည် ကွန်ကရစ်လမ်းများ ဖြစ်သော်လည်း ရွာတွင်းလမ်းသည် မြေသားလမ်းများဖြစ်၍ သွားလာရန်ခက်ခဲနေသည့်အတွက် ရွာတွင်းလမ်းများ ခင်းပေးနိုင်ခြင်းအားဖြင့် သာယာဖွံ့ဖြိုးသော ကျေးရွာတစ်ရွာဖြစ်မည်ဟု သုံးသပ်ရရှိပါသည်။

မှတ်တမ်းတင်သူ - ဦးတီရယ်

ကျေးရွာစီမံကိန်းအထောက်အကူပြုကော်မတီဝင်များ စာရင်း/ဓာတ်ပုံ

စဉ်	အမည်	ကျား/မ	ရာထူး
၁	ဦးဒါနီယေးလာ	ကျား	ကျေးရွာစီမံကိန်းအထောက်အကူပြုကော်မတီ၊ ဥက္ကဋ္ဌ
၂	ဒေါ်စေးမေထူး	မ	ကျေးရွာစီမံကိန်းအထောက်အကူပြုကော်မတီ ၊ ဥက္ကဋ္ဌ
၃	ဦးမြအေး	ကျား	ဝယ်ယူရေးဆပ်ကော်မတီ (ခေါင်းဆောင်)
၄	ဦးပိတာဝင်း	ကျား	ဝယ်ယူရေးဆပ်ကော်မတီ
၅	ဒေါ်နော်အယ်ဗီးရှာ	မ	ဝယ်ယူရေးဆပ်ကော်မတီ
၆	ဦးနေထူး	ကျား	စောင့်ကြည့်ကြီးကြပ်ရေးဆပ်ကော်မတီ (ခေါင်းဆောင်)
၇	ဦးနေဝင်း	ကျား	စောင့်ကြည့်ကြီးကြပ်ရေးဆပ်ကော်မတီ
၈	ဦးမေးလို	မ	စောင့်ကြည့်ကြီးကြပ်ရေးဆပ်ကော်မတီ
၉	ဦးစံထူး	ကျား	လုပ်ငန်းလည်ပတ်ရေးနှင့်ပြုပြင်ထိန်းသိမ်းရေးဆပ်ကော်မတီ
၁၀	ဒေါ်အယ်ဘလုစေး	မ	လုပ်ငန်းလည်ပတ်ရေးနှင့်ပြုပြင်ထိန်းသိမ်းရေးဆပ်ကော်မတီ
၁၁	ဒေါ်ကလဲဒေ	ကျား	လုပ်ငန်းလည်ပတ်ရေးနှင့်ပြုပြင်ထိန်းသိမ်းရေးဆပ်ကော်မတီ
၁၂	ဦးနေဝင်း	မ	ဝေဖန်အကြံပြုကိုယ်စားလှယ်
၁၃	ဦးစောဇေယျာ	ကျား	ဝေဖန်အကြံပြုကိုယ်စားလှယ်
၁၄	ဒေါ်ကျူးကျူ	မ	ကျေးရွာစားရင်းကိုင်
၁၅	ဦးဂျော့စ်မေထူး	ကျား	ကျေးရွာစေတနာ့ဝန်ထမ်း
၁၆	ဒေါ်အဲလစ်စဘက်	မ	ကျေးရွာစေတနာ့ဝန်ထမ်း



ကျေးရွာဖွံ့ဖြိုးရေးအစီအစဉ်ဆောင်ရွက်မှု မှတ်တမ်းဓာတ်ပုံများ



မြလဲကျေးရွာ၊ မြလဲကျေးရွာအုပ်စု

ကျေးရွာဖွံ့ဖြိုးရေးအစီအစဉ်

ပုံစံ - ၁။ ကျေးရွာ အခြေခံအချက်အလက်များ (PC-၁)

ပုံစံ - ၁ - ၁ ကျေးရွာအခြေခံအချက်အလက်များ (Form PC 1)

လမ်းညွှန်ချက်၊ လူထုစည်းရုံးရေးမှူးသည် ဤအချက်အလက်များကို လူထုစည်းရုံးရေးမှူးသည်	ကျေးရွာတစ်ရွာသို့ ကျေးရွာ ခေါင်းဆောင်များအား စီမံကိန်း မိတ်ဆက်အစည်းဝေးမတိုင်မီတောင်းခံရမည်။ ဤအချက်အလက် များအား စစ်ဆေးပြီး မှန်ကန်အောင်ပြုလုပ်ရမည်။ ပြီးနောက်တွင်	ပထမဆုံးမိတ်ဆက်ခရီး ကျေးရွာအချက်အလက်များကို မေတ္တာရပ်ခံ၍ တောင်းခံရသည်။ စီမံကိန်းမိတ်ဆက်အစည်းဝေးတွင် မှန်ကန်အောင်ပြုလုပ်ရမည်။ Tablets မှ တဆင့် ဖြည့်သွင်းရမည်။	သွားရောက်သောအခါ တောင်းခံရသည်။
ကျေးရွာအုပ်ချုပ်ရေးမှူး အမည် ဒေါ်ဟော့ကျ	ကျေးရွာအုပ်ချုပ်ရေးမှူး၏ ဖုန်းနံပါတ်	လူထုစည်းရုံးရေးမှူး၏ အမည် ဒေါ်ကျယ်	
ပြည်နယ်၊ တိုင်းဒေသကြီး၊ မြို့နယ်၊ ကယား၊ မြို့နယ် ဒီးမော့ဆို	ကျေးရွာအုပ်စု မြေ	ကျေးရွာ မြေ	

လူမျိုးစု	အိမ်ထောင်စုအရေအတွက်	ကိုးကွယ်သည့်ဘာသာ	အိမ်ထောင်စုအရေအတွက်
လူမျိုးစု (၁) ကယား	၇၅	ဘာသာ (၁) ခရစ်ယာန်	၇၅
လူမျိုးစု (၂) -----		ဘာသာ (၂) -----	
လူမျိုးစု (၃) -----		ဘာသာ (၃) -----	
လူမျိုးစု (၄) -----			
လူမျိုးစုရော -----		ဘာသာရော -----	
	အရေအတွက်		
မသန်စွမ်းသူများ	-		
သက်ကြီးရွယ်အိုများ (၆၅ နှစ် နှင့် အထက်)	ကျား - ၁၁ မ - ၉		
စစ်ဘေးပျောက်			

	အမျိုးသား (အရေအတွက်)	အမျိုးသမီး (အရေအတွက်)
လူဦးရေ	၂၀၆ ၁၈၉	၂၈၅ ၁၉၃
လူမျိုးစု (၁) ကယား	၂၀၆ ၁၈၉	၂၈၅ ၁၉၃
လူမျိုးစု (၂) -----		
လူမျိုးစု (၃) -----		
လူမျိုးစု (၄) -----		
လူမျိုးစု (၅) -----		
အိမ်ထောင်ဦးစီး	၇၀	၅

ကျေးရွာဖွံ့ဖြိုးရေးအစီအစဉ် မြလဲကျေးရွာ၊ မြလဲကျေးရွာအုပ်စု

(ခ) အခြေခံအဆောက်အအုံ အသုံးအခွေကပ်များ

စာသင်ကျောင်း	အမှတ် ခြံပေါ်	ကျန်းမာရေး	အမှတ် ခြံပေါ်	ဘာသာရေး အဆောက် အအုံများ	အမှတ် ခြံပေါ်
အလက်တန်းကျောင်း	<input type="checkbox"/>	ဆေးရုံ	<input type="checkbox"/>	ဇေတီ	<input type="checkbox"/>
အလယ်တန်းကျောင်း	<input type="checkbox"/>	ကျန်းမာရေးဌာန	<input type="checkbox"/>	ဘုန်းကြီးကျောင်း	<input type="checkbox"/>
မူလတန်းကျောင်း	<input checked="" type="checkbox"/>	ကျန်းမာရေးဌာနခွဲ	<input type="checkbox"/>	ဟိန္ဒူဘုရားကျောင်း	<input type="checkbox"/>
မူကြိုကျောင်း	<input checked="" type="checkbox"/>	ဆေးပေးခန်း	<input type="checkbox"/>	စရစ်ယာန်ကျောင်း	<input checked="" type="checkbox"/>
အခြား	<input type="checkbox"/>	အခြား	<input type="checkbox"/>	ဗလီ	<input type="checkbox"/>
				အခြား	<input checked="" type="checkbox"/>
မှတ်ချက်		မှတ်ချက်		မှတ်ချက် အနံ့မခံစား	

(ဂ) ကျွမ်းကျင်သူများမှတ်တမ်း (ကျေးရွာတွင်နေထိုင်သော သို့မဟုတ် တခြားရွာမှလာရောက်သော ကျွမ်းကျင်သူများ)

(၁) စာသင်ကျောင်း			(၂) ကျန်းမာရေး			(၃) လက်မှုပညာရှင်		
	ရွာတွင်နေ ထိုင်သူ	အခြားရွာမှ လာသူ		ရွာတွင်နေ ထိုင်သူ	အခြား ရွာမှ လာသူ		ရွာတွင် နေထိုင်သူ	အခြားရွာ မှလာသူ
မူလတန်းပြဆရာ/မ	<input checked="" type="checkbox"/>	<input checked="" type="checkbox"/>	ဆရာဝန်	<input type="checkbox"/>	<input type="checkbox"/>	လက်သမား	<input checked="" type="checkbox"/>	<input type="checkbox"/>
လက်တန်းပြဆရာ/မ	<input type="checkbox"/>	<input type="checkbox"/>	လက်ထောက် ကျန်းမာရေးမှူး	<input checked="" type="checkbox"/>	<input type="checkbox"/>	ပန်းရံ	<input checked="" type="checkbox"/>	<input type="checkbox"/>
အလယ်တန်းပြဆရာ/မ	<input type="checkbox"/>	<input type="checkbox"/>	အမျိုးသမီးကျန်းမာရေး ဆရာမ	<input type="checkbox"/>	<input type="checkbox"/>	လျှပ်စစ်ကျွမ်းကျင်၊ ဒီဇင်္ဂါ	<input type="checkbox"/>	<input type="checkbox"/>
မူကြိုဆရာ/မ	<input checked="" type="checkbox"/>	<input type="checkbox"/>	သားဖွားဆရာမ	<input checked="" type="checkbox"/>	<input type="checkbox"/>	ရေပိုက်သွယ်သူ	<input type="checkbox"/>	<input type="checkbox"/>
အခြား	<input type="checkbox"/>	<input type="checkbox"/>	ပြည်သူ့ကျန်းမာရေးလုပ်သား	<input checked="" type="checkbox"/>	<input type="checkbox"/>	စက်ပြင်ဆရာ	<input checked="" type="checkbox"/>	<input type="checkbox"/>
မှတ်ချက်			မှတ်ချက်			မှတ်ချက်		

(ဃ) ကျေးရွာသို့ ရောက်ရှိနိုင်သည့် လမ်းအခြေအနေ / ကျေးရွာတစ်ရွာသည် ၎င်း၏ ကျေးရွာအုပ်စုနှင့် ဆက်သွယ်ထားသော လမ်းအခြေအနေ (အောက်ပါတို့ကိုစိုင်းပါ)

ကျောက်ကြမ်းလမ်း ကတ္တရာလမ်း ကွန်ကရစ်လမ်း မော်တော်ဆိုင်ကယ်လမ်း
 ကျောက်ခင်းလမ်း မြေသားလမ်း လူသွားလမ်း အခြား _____

(င) ကျေးရွာဖွံ့ဖြိုးမှုစီမံချက်

ပိုင်းမိ

(၁) လူထုဗဟိုပြုစီမံကိန်းမတင်မီ ဤကျေးရွာတွင်ကျေးရွာဖွံ့ဖြိုးမှု စီမံချက်ရှိခဲ့ပါသလား?

ရှိပါသည်/မရှိပါ/မသိပါ

(၂) ရှိခဲ့ပါလျှင် ဤစီမံချက်ကို မည်သည့် ခုနှစ်တွင်ပြင်ဆင်ခဲ့ပါသနည်း?

နှစ် ၂၀၀၈ /မသိပါ

(၃) ဤစီမံချက်ကို မြို့နယ်မှအတည်ပြုခဲ့ပါသလား?

ပြုခဲ့ပါသည်/မပြုခဲ့ပါ /မသိပါ

(စ) ခရီးအကွာအဝေး

(၁) ဤကျေးရွာ၏ဗဟိုမှ ၎င်းကျေးရွာအုပ်စု၏ဗဟိုအထိ ခရီးခိုင်မည်မျှကွာဝေးသနည်း? ခိုင်-----/မသိပါ

(၂) ဤကျေးရွာမှ ၎င်းကျေးရွာအုပ်စုဗဟိုအထိ သွားလာရာတွင်ကြာမြင့်သည့်အချိန်။

ခြောက်သွေ့ရာသီတွင်ကြာချိန်----- ထော်လာဂျီ/မော်တော်ဆိုင်ကယ်/ခြေလျှင်/လား/မော်တော်ဘုတ်/ အခြား-----

မိုးရာသီတွင်ကြာချိန်----- ထော်လာဂျီ/မော်တော်ဆိုင်ကယ်/ခြေလျှင်/လား/မော်တော်ဘုတ်/ အခြား-----

(ဆ) ပတ်ဝန်းကျင်ဆိုင်ရာ သဘာဝဘေးအန္တရာယ်

ဤကျေးရွာတွင် ရေကြီးခြင်းကဲ့သို့ သဘာဝဘေးအန္တရာယ်ကျရောက်ဖူးခြင်း ရှိပါသလား။

မရှိပါ ရှိပါသည် ရှိလျှင်ဖော်ပြပါ ----- ပေပြင်၊ မုန်တိုင်း -----

(ဇ) ကျေးရွာတွင် ဖွံ့စည်းထားသော အဖွဲ့အစည်းများ

လူထုဗဟိုပြုစီမံကိန်းမတိုင်မီ ဤကျေးရွာတွင် ကျေးရွာဖွံ့ဖြိုးရေးအတွက် အစိုးရ (သို့) ရွာသားများကိုယ်တိုင်(သို့) စီမံကိန်းတစ်ခုခုမှ ဖွံ့စည်းထားသည့် အဖွဲ့အစည်းများရှိပါသလား။

(၁) VJC (မေ့ရှား)

(၂) သ.မ.ဝါ.ယာ.မ.အ.ဖွဲ့


ကျေးရွာခေါင်းဆောင်

အမည် ငောငောလှ

လက်မှတ်  နေ့စွဲ

လူထုစည်းရုံးရေးမှူး

အမည် ဒိုးအိတ်

လက်မှတ်  နေ့စွဲ 18.10.2017

ပုံစံ - ၂။ စီမံကိန်းစက်ဝန်း အချိန်ဇယား (PC-၂)

ပုံစံ - ၈ - ၂ - စီမံကိန်းစက်ဝန်းအချိန်ဇယား (PC 2)

လမ်းညွှန်ချက်။ သက်ဆိုင်ရာလူထုစည်းရုံးရေးမှူး၊ လက်ထောက်နည်းပညာနည်းပညာမှူးများမှ စီမံကိန်းစက်ဝန်းအဆင့်တစ်ခုစီပြီးစီးတိုင်း ကျေးရွာနှင့် ကျေးရွာအုပ်စုအတွက် ဤပုံစံကို ဖြည့်သွင်းရမည်။

စည်းရုံးရေးမှူး/ဝန်ထမ်း အမည် ဦးကျော်လှိုင် ၊ ဒေါ်ခင်အိဖြူ

ဇနီး ၁၈.၁၀.၂၀၁၇ စက်ဝန်းအားအမှတ်ဖြစ်ပါ စက်ဝန်း(၁) စက်ဝန်း(၂) စက်ဝန်း(၃)
 စက်ဝန်း(၄)

ပြည်နယ်/တိုင်း ကယား၊ မြို့နယ် ဒွါးမော့ဆွို၊ ကျေးရွာအုပ်စု ဖြလဲ၊ ကျေးရွာ ဖြလဲ

စီမံကိန်းစတင်ရက်စွဲအစဉ်များ	နေ့စွဲ		အစည်းအဝေးတွင်တက်ရောက်သူအရေအတွက်			
	စတင်သည့်နေ့	ပြီးဆုံးသည့်နေ့	အမျိုးသားအရေအတွက်	အမျိုးသမီးအရေအတွက်	အိမ်ထောင်စုအရေအတွက်	လူမျိုးစုတက်ရောက်သူအရေအတွက်နှင့် လူမျိုးစုအမည်
၁။ ကျေးရွာစီမံကိန်း မိတ်ဆက်အစည်းအဝေး	၁၈.၁၀.၂၀၁၇	၁၈.၁၀.၂၀၁၇	၃၂	၁၇	၄၉	၁ ကယား
၂။ ကျေးရွာဖွံ့ဖြိုးရေး စီမံချက်ရေးဆွဲခြင်း အစည်းအဝေး	၁၈.၁၀.၂၀၁၇	၁၈.၁၀.၂၀၁၇	၂၆	၁၆	၄၂	၁ ကယား
၃။ ကျေးရွာအုပ်စု လုပ်ငန်းဆုံးဖြတ်ချက်ချသည့် အစည်းအဝေး	၁၉.၁၁.၂၀၁၇	၁၉.၁၁.၂၀၁၇	၁၇	၁၃	၃၀	၂ ကယား ၁၇၉
၄။ မြို့နယ်အဆင့် စီမံကိန်းရေးဆွဲရေး နှင့် အကောင်အထည်ဖော်ရေးကော်မတီ၏ စီမံကိန်း သုံးသပ်မှု အစည်းအဝေး	၆.၁၂.၂၀၁၇	၆.၁၂.၂၀၁၇	မလို	မလို	မလို	မလို
၅။ မြို့နယ် စီမံကိန်းရေးဆွဲရေး နှင့် အကောင်အထည်ဖော်ရေး ကော်မတီ၏ ဆုံးဖြတ်မှုကို ရွာသို့ အသိပေး အကြောင်းကြားသည့် အစည်းအဝေး	၉.၁၀.၂၀၁၈	၉.၁၀.၂၀၁၇	၁၄	၁၈	၃၂	၁ ကယား

မြလဲကျေးရွာ၊ မြလဲကျေးရွာအုပ်စု

ကျေးရွာဖွံ့ဖြိုးရေးအစီအစဉ်

ပုံစံ - ၃။ ကျေးရွာဖွံ့ဖြိုးရေးဦးစားပေးအစီအစဉ် (PC-၃)

ပုံစံ - ၈ - ၃ ကျေးရွာဖွံ့ဖြိုးရေး ဦးစားပေးအစီအစဉ် (Form PC 3)

လမ်းညွှန်ချက် အဆင့်(၃) ကျေးရွာဖွံ့ဖြိုးရေးအစည်းအဝေး ပြီးဆုံးသောအခါ ကျေးရွာစီမံကိန်း အထောက်အကူပြု ကော်မတီသည် လူထုစည်းရုံးရေးမှူးအကူအညီဖြင့် ဤပုံစံကိုပြည့်စုံအောင် ဖြည့်သွင်းရမည်။

လူထုစည်းရုံးရေးမှူး/ဝန်ထမ်း အမည် ဒွိ.အာဗြဟံ

နေ့စွဲ ၁၈.၁၀.၂၀၁၇ စက်ဝန်းအား အမှတ်ခြစ်ပါ (V) စက်ဝန်း(၁) စက်ဝန်း(၂) စက်ဝန်း(၃) စက်ဝန်း(၄)

ပြည်နယ်/တိုင်း ကယား ပြည်နယ် ဒွိ.အာဗြဟံ ကျေးရွာအုပ်စု မြလ ကျေးရွာ မြလ

က။ အခက်အခဲအတားအဆီးများအားဆွေးနွေးခြင်း - ယခုလက်ရှိအခြေအနေတွင် ဤကျေးရွာဖွံ့ဖြိုးတိုးတက်ရေးအတွက် အဓိက အခက်အခဲအတားအဆီးများသည် မည်သည့်များဖြစ်ပါသနည်း။ (အမျိုးသား/သမီး အနည်းဆုံးအခက်အခဲ ၅ ခုစီဖော်ပြပါ)

အမျိုးသား အဖွဲ့မှ တင်ပြသောအခက်အခဲအတားအဆီးများ	အမျိုးသမီး အဖွဲ့မှ တင်ပြသောအခက်အခဲအတားအဆီးများ
၁ ကျေးရွာ၏အခက်အခဲအတားအဆီးများ	၁ ကျေးရွာ၏အခက်အခဲအတားအဆီးများ
၂ စားနပ်ရိက္ခာရေးရာများ	၂ စားနပ်ရိက္ခာရေးရာများ
၃ ကျေးရွာ၏အခက်အခဲအတားအဆီးများ	၃ ကျေးရွာ၏အခက်အခဲအတားအဆီးများ
၄ ကျေးရွာ၏အခက်အခဲအတားအဆီးများ	၄ ကျေးရွာ၏အခက်အခဲအတားအဆီးများ
၅ ကျေးရွာ၏အခက်အခဲအတားအဆီးများ	၅ ကျေးရွာ၏အခက်အခဲအတားအဆီးများ

ခ။ မျှော်မှန်းခြင်း - နောင်လာမည့် (၅) နှစ် အတွင်း ကျေးရွာဖွံ့ဖြိုးရေး မျှော်မှန်းလျာထားချက်များအား တင်ပြပါ။

အမျိုးသားအဖွဲ့မှ တင်ပြသောမျှော်မှန်းချက်များ	အမျိုးသမီးအဖွဲ့မှ တင်ပြသောမျှော်မှန်းချက်များ
၁ ကျေးရွာ၏အခက်အခဲအတားအဆီးများ	၁ ကျေးရွာ၏အခက်အခဲအတားအဆီးများ
၂ စားနပ်ရိက္ခာရေးရာများ	၂ စားနပ်ရိက္ခာရေးရာများ
၃ ကျေးရွာ၏အခက်အခဲအတားအဆီးများ	၃ ကျေးရွာ၏အခက်အခဲအတားအဆီးများ
၄ ကျေးရွာ၏အခက်အခဲအတားအဆီးများ	၄ ကျေးရွာ၏အခက်အခဲအတားအဆီးများ
၅ ကျေးရွာ၏အခက်အခဲအတားအဆီးများ	၅ ကျေးရွာ၏အခက်အခဲအတားအဆီးများ

ဂ။ လူထုစီမံကိန်း၏ လာမည့် (၄) နှစ်အတွက် အကျုံးမဝင်သော ဦးစားပေး ဖွံ့ဖြိုးတိုးတက်မှု လုပ်ငန်း အစီအစဉ်များအားဖော်ပြပါ။

အဆင့်	ကျေးရွာအတွက် ဦးစားပေး ဖွံ့ဖြိုးတိုးတက်မှု လုပ်ငန်းစဉ်များ	အဆိုပြုသူ (အမျိုးသားများ/ အမျိုးသမီးများ/ အမျိုးသား+ အမျိုးသမီး)	ခန့်မှန်းကုန်ကျ စရိတ်	အကျိုးခံစားခွင့်ရှိသူ ခန့်မှန်းခြေ အရေအတွက်
၁	ကျေးရွာ၏အခက်အခဲအတားအဆီးများ	အမျိုးသား/အမျိုးသမီး	၂၀၀	
၂	စားနပ်ရိက္ခာရေးရာများ	"		
၃	ကျေးရွာ၏အခက်အခဲအတားအဆီးများ	"		
၄	ကျေးရွာ၏အခက်အခဲအတားအဆီးများ	"		
၅	ကျေးရွာ၏အခက်အခဲအတားအဆီးများ	"		

ဃ။ လူထုစီမံကိန်း၏ လာမည့် (၄) နှစ်အတွက် အကျုံးမဝင်သော ဦးစားပေး ဖွံ့ဖြိုးတိုးတက်မှု လုပ်ငန်း အစီအစဉ်များအားဖော်ပြပါ။

အဆင့်	ကျေးရွာအတွက် ဦးစားပေး ဖွံ့ဖြိုး	အဆိုပြုသူ (အမျိုးသားများ/ အမျိုးသမီးများ)	အခန်းကဏ္ဍ
	တိုးတက်မှု လုပ်ငန်းစဉ်များ	အမျိုးသမီးများ/အမျိုးသား+ အမျိုးသမီး)	
၁	ကျေးရွာ၏အခက်အခဲအတားအဆီးများ	အမျိုးသား	စိုက်ပျိုးရေး
၂	စားနပ်ရိက္ခာရေးရာများ	"	ပျားစိတ်
၃	ကျေးရွာ၏အခက်အခဲအတားအဆီးများ	အမျိုးသား/အမျိုးသမီး	စားနပ်ရိက္ခာရေးရာ
၄	ကျေးရွာ၏အခက်အခဲအတားအဆီးများ	"	ပညာရေး
၅	ကျေးရွာ၏အခက်အခဲအတားအဆီးများ	"	စားနပ်ရိက္ခာရေးရာ

ခေါင်းဆောင်၊ ကျေးရွာစီမံကိန်းအထောက်အကူပြုကော်မတီမှ အတည်ပြုသည်။

အမည် ဒွိ.အာဗြဟံ လက်မှတ် [Signature] နေ့စွဲ ၁၈.၁၀.၂၀၁၇

ကျေးရွာဖွံ့ဖြိုးရေးအစီအစဉ်

ကျေးရွာဖွံ့ဖြိုးရေးအစီအစဉ်

နောက်ဆက်တွဲ(၄)၊ ခြားနားသောအပိုင်းများအတွက် ဦးစားပေးဖွံ့ဖြိုးရေးလုပ်ငန်းစဉ်များ

နောက်ဆက်တွဲ(၄) ခြားနားသောအပိုင်းများအတွက် ဦးစားပေးဖွံ့ဖြိုးရေးလုပ်ငန်းစဉ် အနှစ်ချုပ်

မူရင်းသည်အား VPCS တွင်ထားရှိရပါမည်။ အခြားဌာနများနှင့် ညှိနှိုင်းရန်အတွက် မိတ္တူအား TPIC သို့ပို့ရပါမည်။ MIS data အနေဖြင့် သွင်းရန် မလိုအပ်ပါ။

အဆင့်	လုပ်ငန်း	မည်သည့်ဦးစားပေးလဲ	ကျေးရွာမှတာဝန်ခံသူ (သို့) အုပ်စု	ပြင်ပမှမည်သူ ထောက်ပံ့ မလဲ	
အခြေခံအဆောက်အအုံ	၀	စက်တိုက်	<input checked="" type="checkbox"/> မ <input checked="" type="checkbox"/> ကျား		
	၂	ကျေးရွာခန့် မအေး	<input checked="" type="checkbox"/> မ <input checked="" type="checkbox"/> ကျား		
	၃		<input type="checkbox"/> မ <input type="checkbox"/> ကျား		
	၄		<input type="checkbox"/> မ <input type="checkbox"/> ကျား		
	၅		<input type="checkbox"/> မ <input type="checkbox"/> ကျား		
အသက်မွေးဝမ်းကျောင်း	၀	ခိုက်မျိုး ရေးနည်းပညာ သင်တန်း	<input type="checkbox"/> မ <input checked="" type="checkbox"/> ကျား		
	၂	လက်မှုပညာအက်စတာ သင်တန်း	<input type="checkbox"/> မ <input checked="" type="checkbox"/> ကျား		
	၃	အလုပ်အကိုင်အဖွဲ့ အကယ်-လေးစားပေးခြင်း	<input checked="" type="checkbox"/> မ <input checked="" type="checkbox"/> ကျား		
	၄	မေ့သတိရန် အခြေခံကျေး ရွာကော်မတီအဖွဲ့အစည်း	<input checked="" type="checkbox"/> မ <input checked="" type="checkbox"/> ကျား		
	၅		<input type="checkbox"/> မ <input type="checkbox"/> ကျား		
ကျန်းမာရေးနှင့် အာဟာရ	၀	ဆေးပေးခန်း	<input checked="" type="checkbox"/> မ <input checked="" type="checkbox"/> ကျား		
	၂		<input type="checkbox"/> မ <input type="checkbox"/> ကျား		
	၃		<input type="checkbox"/> မ <input type="checkbox"/> ကျား		
	၄		<input type="checkbox"/> မ <input type="checkbox"/> ကျား		
	၅		<input type="checkbox"/> မ <input type="checkbox"/> ကျား		
ညာရေး	၀	အထက်တန်းကျောင်း	<input checked="" type="checkbox"/> မ <input checked="" type="checkbox"/> ကျား		
	၂		<input type="checkbox"/> မ <input type="checkbox"/> ကျား		
	၃		<input type="checkbox"/> မ <input type="checkbox"/> ကျား		

၄		<input type="checkbox"/> မ <input type="checkbox"/> ကျား		
၅		<input type="checkbox"/> မ <input type="checkbox"/> ကျား		
အခြား	၀	ရွာတွင် ကျေးရွာကော်မတီ	<input checked="" type="checkbox"/> မ <input checked="" type="checkbox"/> ကျား	
	၂		<input type="checkbox"/> မ <input type="checkbox"/> ကျား	
	၃		<input type="checkbox"/> မ <input type="checkbox"/> ကျား	
	၄		<input type="checkbox"/> မ <input type="checkbox"/> ကျား	
	၅		<input type="checkbox"/> မ <input type="checkbox"/> ကျား	

ကျေးရွာဖွံ့ဖြိုးရေးအစီအစဉ် မြလဲကျေးရွာ၊ မြလဲကျေးရွာအုပ်စု

ကျေးရွာအစည်းအဝေးမှတ်တမ်းများ

ကျေးရွာစီမံကိန်းမိတ်ဆက်ခြင်းနှင့်ကျေးရွာအစီအစဉ်ရေးဆွဲခြင်းအစည်းအဝေး

တက်ရောက်သူဦးရေ - ကျား (၃၂) + မ (၁၇) = (၄၉) ဦး

အစည်းအဝေးမစတင်မီ တက်ရောက်သူအမည်စာရင်းများကို ကောက်ယူခဲ့ပါသည်။ ထိုနောက်မိတ်ဆက်ခြင်းအစီအစဉ်ပြုလုပ်ခဲ့ပြီး အစည်းအဝေးအစီအစဉ်များကို တင်ပြခဲ့ပါသည်။ အစည်းအဝေးအစီအစဉ်အရ ကျေးရွာအုပ်ချုပ်ရေးမှူးမှ အဖွင့်အမှာစကားပြောကြားပြီး အစည်းအဝေး၏ ရည်ရွယ်ချက်ကို လူထုစည်းရုံးရေးမှူး ဦးတီရယ်မှတင်ပြခဲ့ပါသည်။ ထို့နောက် လူထုစည်းရုံးရေးမှူး မှ ကော်မတီများ၏ တာဝန်နှင့်ဝတ္တရားများကိုရှင်းပြပြီး ၂၀၁၇ခုနှစ်တွင် တာဝန်ထမ်းဆောင် ခဲ့သော ကော်မတီများအားလုံးတို့ကို ကျေးရွာလူထုထံမှ သဘောတူညီချက်အရ ကန့်ကွက်ခြင်းမရှိပါသဖြင့် ယခင်နှစ်ကော်မတီများကို ဆက်လက်ခန့်အပ်ရန်နှင့် ခရီးလွန်သွားသူများကို ပြန်လည်အစားထိုးခဲ့ပါသည်။

ဆက်လက်ပြီး လူထုစည်းရုံးရေးမှူးဦးနေဒီထူးမှ PRAတစ်ခုချင်းစီ၏ ရည်ရွယ်ချက်များကို ရှင်းပြခဲ့ပါသည်။ ထိုနောက် PRAတစ်ခုချင်းစီကို အဖွဲ့လိုက် ဆွေးနွေးပြုလုပ်ကြပြီး တင်ပြဆွေးနွေး ခဲ့ပါသည်။ ထိုတင်ပြဆွေးနွေးချက်များ အားလုံးတို့ကို လူထုစည်းရုံးရေးမှူးဦးတီရယ် မှ ပြန်လည်အနှစ်ချုပ် ပေးခဲ့ပါသည်။ ထို့နောက်ကျေးရွာ၏အခက်အခဲပြဿနာနှင့် နောင်လာမည် (၅)နှစ်မျှော်မှန်းချက်တို့ကို ဆွေးနွေးတင်ပြခဲ့ပါသည်။

ဆက်လက်ပြီး စီမံကိန်းနှင့် အကျုံးဝင်၊ မကျုံးမဝင်များတို့ကို လက်ထောက်နည်းပညာမှူး ဒေါ်မိုးအိငြိမ်းမှ ဆွေးနွေးတင်ပြခဲ့ပါသည်။ ထိုနောက် ကျေးရွာလူထုများမှ ဦးစားပေးလုပ်ငန်းများကို အများသဘောတူညီချက်ဖြင့် အစဉ်လိုက်ရွေးချယ်ခဲ့ကြပါသည်။ ဆက်လက်ပြီး ဝေဖန်အကြံပြုတိုင်ကြား ဖြေရှင်းရေး နှင့်ပတ်သက်၍ လူထုစည်းရုံးရေးမှူး ဦးတီရယ်မှ ရှင်းလင်းတင်ပြခဲ့ပြီး ကျေးရွာစီထောက် ဥက္ကဋ္ဌမှ တက်ရောက်သူများ အားလုံးတို့ကို ကျေးဇူးတင်စကားများ ပြောကြားပြီး အစည်းအဝေး အစီအစဉ်ကို ရုတ်သိမ်းလိုက်ပါသည်။

အစည်းအဝေးမှတ်တမ်းတင်သူ - ဦးတီရယ်

လူထုပူးပေါင်းပါဝင်သော လူမှုဆန်းစစ်/အကဲဖြတ်ခြင်း လုပ်ငန်းစဉ်အကျဉ်းချုပ်

စဉ်	အကြောင်းအရာ	ရက်စွဲ	ဦးတည်အုပ်စု	တက်ရောက်သူများ			အဓိက ဆွေးနွေးချက်များ
				က	မ	ပ	
၁	ကျေးရွာလူမှုရေးပြ သယံဇာတပြမြေပုံ (Socila map/ Resources Map)	၁၈-၁၀ ၂၀၁၇	ရပ်မိရက်ဖ၊ ကော်မတီဝင်၊ ကျေးရွာလူထု များ အားလုံး	၃၂	၁၇	၄၉	အိမ်အမျိုးအစားများ၊ အခြေခံအဆောက်အအုံများ၊ လုပ်ငန်းဆက်သွယ်ရေးအခြေ အနေ၊ လယ်ယာမြေများ၊ ရေထွက်ပေါက်၊ ရေလှောင် ကန်၊ သစ်တောများ
၂	လူမှုစီးပွားအဆင့် သတ်မှတ်ခြင်း (Wealth Ranking)	၁၈-၁၀ ၂၀၁၇	ချမ်းသာ၊ အလယ်အလတ်၊ နွမ်းပါး၊	၃၂	၁၇	၄၉	ကျေးရွာလူမှုစီးပွားရေးကို အုပ်စုများခွဲခြားသတ်မှတ်နိုင် ရေးအတွက်အခြေခံစံနှုန်းများ သတ်မှတ်ရန် အများလူထု သဘောတူသတ်မှတ်ခြင်း
၃	ကျား/မရေးရာ ကဏ္ဍ (Access Mapping)	၁၈-၁၀ ၂၀၁၇	ကျေးရွာအတွင်းရှိ အမျိုးသားနှင့် အမျိုးသမီးများ	၃၂	၁၇	၄၉	ကျေးရွာအတွင်းရှိအရင်းအမြစ်၊ ပိုင်ဆိုင်မှု၊ အခြေခံအဆောက်အ ဦး စသောလုပ်ငန်းများကို ဘယ်သူတွေက အသုံးပြု၊ ထိမ်းချုပ်နေသလဲဆိုတာကို ဆွေးနွေးမှုများ ပြုလုပ်ခြင်း
၄	ပင့်ကူအိမ် ကွန်ယက် (Spider Web)	၁၈-၁၀ ၂၀၁၇	အမျိုးသားများနှင့် အမျိုးသမီးများ၊ ကျေးရွာလူထု	၃၂	၁၇	၄၉	အမျိုးသားများနှင့်အမျိုးသမီးများ တန်းတူအခွင့်အရေးရရှိမှုနှင့် မရရှိ သည့် အကြောင်းအရင်းများ
၅	အဖွဲ့အစည်း ချိတ်ဆက်ပုံ (Venn Diagram)	၁၈-၁၀ ၂၀၁၇	ကျေးရွာအုပ်ချုပ် ရေးအဖွဲ့ ကျေးရွာ စီထောက်အဖွဲ့၊ ကျေးရွာလူထု	၃၂	၁၇	၄၉	ကျေးရွာအတွင်းရှိ အဖွဲ့အစည်း များနှင့် မည်သို့သောလုပ်ငန်းများ အတွက် မည်သည့်အဖွဲ့များ ချိတ်ဆက်လုပ်ကိုင်မှုရှိခြင်း
၆	ရာသီခွင်ပြ ပြက္ခဒိန် (Seasonal Calender)	၁၈-၁၀ ၂၀၁၇	ကော်မတီဝင်များ၊ အမျိုးသမီး/သား ဆင်းရဲနွမ်းပါးသူ	၃၂	၁၇	၄၉	စိုက်ပျိုးရိတ်သိမ်းကာလ (တောင် ယာ၊လယ်ယာ)၊ စီးပွားရေး/ငွေရှာ (အရောင်းအဝယ်)၊ ပွဲတော်ချိန်၊ မိုးများကာလ၊ ကျန်းမာရေးဆိုး ကာလ၊ ဝင်ငွေအကောင်းဆုံး ကာလ၊ အလုပ်ပါးကာလ၊ ရေရှားကာလ

ကျေးရွာဖွံ့ဖြိုးရေးအစီအစဉ် မြလဲကျေးရွာ၊ မြလဲကျေးရွာ၊ မြလဲကျေးရွာအုပ်စု

စဉ်	အကြောင်းအရာ	ရက်စွဲ	ဦးတည်အုပ်စု	တက်ရောက်သူများ			အဓိက ဆွေးနွေးချက်များ
				က	မ	ပ	
၇	အခက်အခဲ/ပြဿနာ (Problem)	၁၈-၁၀ ၂၀၁၇	အမျိုးသမီး/သား၊ လူထုအားလုံး	၃၂	၁၇	၄၉	ငွေကြေးအရင်းအနှီးမရှိ၊ လမ်းပန်းဆက်သွယ်ရေး၊ မီးလင်းရေး ရေလုံလောက်မှုမရှိ ဖုန်းဆက်သွယ်ရေး၊ ကျန်းမာရေး၊ ပညာရေး၊ စီးပွားရေး၊ စည်းလုံးခြင်းမရှိ။
၈	ကျေးရွာ၏(၄)နှစ်စာ မျှော်မှန်းချက်များ (Village visions)	၁၈-၁၀ ၂၀၁၇	ကျေးရွာလူထု အားလုံး	၃၂	၁၇	၄၉	စီးပွားရေးပိုမိုကောင်းမွန်လာရန်၊ ပညာရေး၊ လူမှုရေး၊ ကျန်းမာရေး၊ ဘာသာရေး ပိုမိုကောင်းမွန်လာ၊ ကျေးရွာစည်းလုံးခြင်း ပိုမိုကောင်းမွန်လာ၊ စားဝတ်နေရေးပိုမိုအဆင်ပြေလာ
၉	ကျေးရွာဖွံ့ဖြိုးရေး လုပ်ငန်းစဉ်များ (Village Approve Vision)	၁၈-၁၀ ၂၀၁၇	ရွာလူထု အားလုံး	၃၂	၁၇	၄၉	လမ်း(ကတ္တရာ)၊ မီး(လျှပ်စစ်မီး)၊ ခန်းမဆောင်၊ ရေလှောင်ကန်၊ ရေငုတ်/ပိုက်၊ စာသင်ကျောင်း တိုးချဲ့
၁၀	ကျေးရွာဦးစားပေး လုပ်ငန်းစဉ်များ (Village Object Vision)	၁၈-၁၀ ၂၀၁၇	ရွာလူထု အားလုံး	၃၂	၁၇	၄၉	ကျေးရွာဖွံ့ဖြိုးရေးလုပ်ငန်းစဉ် အဆင့် သတ်မှတ်ခြင်း၊ တိုင်းတာခြင်း၊ ခန့်မှန်းကုန်ကျငွေ တွက်ချက်ခြင်း၊ အကျိုးခံစားခွင့် ရှိသူလူဦးရေ
၁၁	ကျေးရွာသမိုင်း အကျဉ်းချုပ် (Village History)	၁၈-၁၀ ၂၀၁၇	အမျိုးသမီး/သား၊ လူထုအားလုံး	၃၂	၁၇	၄၉	ကျေးရွာစတင် တည်ထောင်သည့် ခုနှစ်၊ အိမ်ခြေ၊ လူဦးရေ၊ လူမျိုး၊ ဘာသာစသော ကျေးရွာသမိုင်း အချက်အလက် အဆင့်ဆင့်များ ကို ဖော်ထုတ်ခြင်း